



WOJEWODA ZACHODNIOPOMORSKI



URZĄD MARSZAŁKOWSKI  
WOJEWÓDZTWA ZACHODNIOPOMORSKIEGO W SZCZECINIE



WOJEWÓDZKI FUNDUSZ  
OCHRONY ŚRODOWISKA  
I GOSPODARKI WODNEJ  
W SZCZECINIE



WODNE OCHOTNICZE POGOTOWIE RATUNKOWE  
WOJEWÓDZTWA ZACHODNIOPOMORSKIEGO

RAPORT O STANIE BEZPIECZEŃSTWA WODNEGO  
W WOJEWÓDZTWIE ZACHODNIOPOMORSKIM  
W ROKU 2012

# RAPORT 2012

SZCZECIN 2012

**Wydawca:**

Wodne Ochotnicze Pogotowie Ratunkowe Województwa Zachodniopomorskiego  
ul. Gen. J. Sowińskiego 68  
70-236 Szczecin

**Opracowanie:**

pod redakcją Tomasza Zalewskiego  
Apoloniusz Kurylczyk, Adam Parobczy  
Jakub Parobczy, Wojciech Reperowicz, Marcin Banasiak

**Opracowanie graficzne, łamanie:**

Piotr Taudul

**Wydanie I**

© Copyright Tomasz Zalewski  
ISBN: dodamy od nas

Drukarnia „Copyplanet”  
ul. Małkowskiego 7/1  
70-305 Szczecin  
tel. 91 434 02 67  
Nakład: 200 szt.

**Adres do korespondencji:**

Wodne Ochotnicze Pogotowie Ratunkowe Województwa Zachodniopomorskiego  
ul. Gen. J. Sowińskiego 68  
70-236 Szczecin

Publikacja dofinansowana ze środków Samorządu Województwa Zachodniopomorskiego.

# SPIS TREŚCI

## WSTĘP

Przedmowa .....	8
Wybrane aspekty regulowania spraw bezpieczeństwa osób przebywających na obszarach wodnych w Polsce .....	10
Procesy kąpieliskowe wynikające ze zmian prawnych w Polsce .....	21
Proces audytu i kategoryzacji kąpielisk i strzeżonych miejsc wykorzystywanych do kąpeli .....	22
Analiza utonięć .....	25
Działalność Centrum Koordynacji Ratownictwa Wodnego .....	28
Działalność Zachodniopomorskiej Grupy Operacyjnej .....	30
Porównanie funkcjonowania grup interwencyjnych WOPR województwa zachodniopomorskiego na podstawie „Modelu Kategoryzacyjnego Grup Interwencyjnych” .....	34
Wsparcie systemu bezpieczeństwa wodnego na poziomie samorządu województwa zachodniopomorskiego .....	55
Raport z sezonu kąpielowego 2011 (WSSE w Szczecinie) .....	59
Systemowe oznakowanie kąpielisk i strzeżonych miejsc wykorzystywanych do kąpeli .....	62
Podstawy prawne .....	62
System oznakowania kąpielisk i strzeżonych miejsc wykorzystywanych do kąpeli .....	63
Funkcja podmiotów komercyjnych w budowaniu systemu bezpieczeństwa wodnego .....	68

## KĄPIELISKA KATEGORYZOWANE – MORSKIE

Chłopy .....	72
Dziwnów .....	74
Dziwnówek .....	76
Dźwirzyno .....	78
Gąski .....	80
Grzybowo .....	82
Kołobrzeg Centralna .....	84
Podczele .....	86
Kołobrzeg Zachód .....	88
Łazy .....	90
Łukęcin .....	92
Mielno .....	94
Mielenko .....	96

Międzywodzie .....	98
Międzyzdroje .....	100
Mrzeżyno Wschód .....	102
Mrzeżyno Zachód .....	104
Niechorze .....	106
Pobierowo .....	108
Pogorzelica .....	110
Pustkowo .....	112
Rewal/Śliwin .....	114
Rogowo .....	116
Sarbinowo .....	118
Sianożęty .....	120
Świnoujście-Warszów .....	122
Świnoujście-Uznam .....	124
Trzęsacz .....	126
Unieście .....	128
Ustronie Morskie .....	130

### KĄPIELISKA KATEGORYZOWANE – ŚRÓDLĄDOWE

Biały Bór – j. Łobez .....	134
Czaplinek – j. Drawsko .....	136
Lipiany – j. Wądół .....	138
Lubczyna – j. Dąbie .....	140
Moryń – j. Morzycko .....	142
Myślibórz – j. Myśliborskie .....	144
Stepnica – Zalew Szczeciński .....	146
Szczecin „Dąbie” – j. Dąbie .....	148
Szczecin „Dziewoklicz” .....	150
Szczecin „Głębokie” – j. głębokie .....	152
Szczecinek – plaża miejska .....	154
Szczecinek – plaża wojskowa .....	156
Złocieniec „Gęsia Łączka”, j. Siecino .....	158
Złocieniec „Wyspa Ostrów”, j. Siecino .....	160
Rosnowo – j. Rosnowskie .....	162
Wałcz – j. Raduń .....	164
Zieleniewo – j. Miedwie .....	166

### MIEJSCA WYKORZYSTYWANE DO KĄPIELI – MORSKIE

Darłowo Wschodnie .....	170
Darłowo Zachodnie .....	172
Dąbki .....	174

Wicie .....	176
Dziwnów .....	178
Jarosławiec Wschodni .....	180
Jarosławiec Zachodni .....	182
Kołobrzeg Centralna .....	184
Łazy .....	186
Mielno .....	188
Sarbinowo .....	190
Unieście .....	192

## **MIEJSCA WYKORZYSTYWANE DO KĄPIELI – ŚRÓDLĄDOWE**

Dębno – j. Lipowo .....	196
Drawno – j. Adamowo .....	198
Drawsko Pomorskie – j. Okra .....	200
Golczewo – j. Szczucze .....	202
Kalisz Pomorski – j. Bobrowo .....	204
Nowogard – j. Nowogardzkie .....	206
Zatonie – j. Lubie .....	208
OKW Legnica – j. Siecino .....	210
Karlino – rzeka Radew .....	212
Kusy Dwór – j. Drawsko .....	214
Poroście – j. Chlewo Wielkie .....	216
COS Wałcz – j. Raduń .....	218
Wałcz – j. Raduń .....	220
Wałcz – j. Zamkowe .....	222
Barlinek – j. Barlineckie .....	224
Borne Sulinowo – j. Pile .....	226
Choszczno – j. Klukom .....	228
Czaplinek – j. Czaplino .....	230
OWD Drawtur – j. Drawsko .....	232
Ińsko – j. Ińsko .....	234
Stare Drawno – j. Żerdno .....	236
Stare Kaleńsko – j. Kaleńsko .....	238
Trzebież – Zalew Szczeciński .....	240

**Olgierd Geblewicz***Marszałek Województwa Zachodniopomorskiego*

Szanowni Państwo,

Dla Zarządu Województwa Zachodniopomorskiego bezpieczeństwo nad wodami ma znaczenie priorytetowe. Zachodnie Pomorze – w związku ze specyfiką swojego nadbałtyckiego położenia i znaczną ilością obszarów wodnych – musi zapewnić wysoki poziom bezpieczeństwa mieszkańcom i turystom. Bezpieczeństwo nad wodami nabiera dodatkowego wizerunkowego wymiaru, który w sposób bezpośredni przekłada się na rozwój turystyki i poprawę jakości życia mieszkańców. Wszystkie działania tego typu mają na celu kreowanie rozpoznawalnej marki „bezpiecznego regionu”.

Rozbudowywana infrastruktura wodna i atrakcje takie jak mariny, punkty kitowe czy szlaki wodne mają wyróżnić nasz region na mapie Polski oraz zachęcić mieszkańców i turystów do aktywnego spędzania wolnego czasu. Naszym szczególnym zainteresowaniem i wsparciem cieszy się projekt audytu zachodniopomorskich kąpielisk prowadzony regularnie od roku 2008. Pozwala on na wnikliwą diagnozę ich stanu, zachęca organizatorów kąpielisk do traktowania spraw bezpieczeństwa z większą uwagą i jest punktem wyjścia dla budowy Systemu Bezpieczeństwa Województwa Zachodniopomorskiego. System ten opiera się na współpracy szerokiej grupy instytucji rządowych i samorządowych różnych szczebli oraz stowarzyszeń.

Niniejsza publikacja jest więc jednym z wielu działań, zmierzających do tego, by kąpieliska Pomorza Zachodniego były w pełni bezpieczne. Znaczenie publikacji jest tym większe, że mija dopiero pierwszy rok obowiązywania Ustawy o bezpieczeństwie osób przebywających na obszarach wodnych. Raport 2012 ma stanowić zarówno podsumowanie pierwszych doświadczeń z realizowania ustawy, jak i pomoc dla podmiotów zaangażowanych w budowanie rozwiązań systemowych w dziedzinie bezpieczeństwa na wodami.



## PROCESY KĄPIELISKOWE WYNIKAJĄCE ZE ZMIAN PRAWNYCH W POLSCE

Wejście w życie nowych przepisów zmieniło diametralnie dotychczasowe procesy kąpieliskowe w Polsce.

Organizatorzy kąpielisk oraz instytucje biorące udział w procesach kąpieliskowych musiały dostosować się do Ustawy z dnia 18 lipca 2001 r. Prawo wodne (tj. Dz.U. z 2005 r. nr 239, poz. 2019 z późn. zm.) (ostatnia zmiana ustawy z dnia 5.01.2011 r. Dz.U. nr 35, poz. 159) wdrażającej zapisy dyrektywy 2006/7/WE Parlamentu Europejskiego i Rady z dnia 15.02.2006 r. dotyczącej zarządzania jakością wody w kąpieliskach i uchylającej dyrektywę 76/160/EWG. Ustawa weszła w życie dnia 1 stycznia 2011 r. i określa wymagania, jakie należy spełnić, aby dane miejsce mogło być kąpieliskiem, a jakie miejscem wykorzystywanym do kąpeli. Ustawie towarzyszą rozporządzenia:

- rozporządzenie ministra zdrowia z dnia 28 kwietnia 2011 r. w sprawie ewidencji kąpielisk oraz sposobu oznakowania kąpielisk i miejsc wykorzystywanych do kąpeli,
- rozporządzenie ministra środowiska z dnia 2 lutego 2011 r. w sprawie profilu wody w kąpielisku; – rozporządzenie ministra zdrowia z dnia 8 kwietnia 2011 r. w sprawie prowadzenia nadzoru nad jakością wody w kąpielisku i miejscu wykorzystywanym do kąpeli.

Tworzenie kąpielisk należy do zadań gminy. Wynika to m.in. z ustawy z dnia 8 marca 1990 r. o samorządzie gminnym i z ustawy z dnia 18 lipca 2001 r. Prawo wodne.

Największym problemem dla organizatorów kąpielisk jest stworzenie dokumentacji kąpieliskowej, składającej się m.in. pozwolenia wodnoprawnego, które należy dołączyć do wniosku o umieszczenie w wykazie kąpielisk, oraz profilu wody, który klasyfikuje jakość wody oraz określa czynniki zewnętrzne mające wpływ na jej jakość.

W 2010 r. w trakcie przeprowadzanych audytów na kąpieliskach morskich i śródlądowych województwa zachodniopomorskiego, jak i w drugiej połowie 2010 roku do Wodnego Ochotniczego Pogotowia Ratunkowego Województwa Zachodniopomorskiego docierały opinie organizatorów kąpielisk o trudnościach z tworzeniem dokumentacji kąpieliskowej, jak również o wysokich kosztach stworzenia dokumentacji przez specjalistyczne firmy, których jest niewiele na rynku. Po dogłębnych analizach i mając na uwadze możliwy spadek liczby kąpielisk, na początku 2011 roku WOPR Województwa Zachodniopomorskiego powołał grupę specjalistów zajmującą się dokumentacją kąpieliskową a wielu organizatorów skorzystało z możliwości współpracy z WOPR.

Współpraca z organizatorami pozwoliła na zwiększenie liczby kąpielisk o trzy w tym jedno całkowicie nowopowstałe. Analiza wyników z innych województw, porównywalnych pod względem liczby obszarów wodnych, wskazuje, że zachodniopomorskie uplasowało się na drugiej pozycji za województwem pomorskim (w którym odnotowano spadek aż o 22 kąpieliska i miejsca wykorzystywane do kąpeli), a trzecie na liście województwo wielkopolskie odnotowało o prawie połowę niższy wskaźnik.

WOJEWÓDZTWO	Kąpieliska		Miejsca wykorzystywane do kąpeli		Razem	
	2011	2012	2011	2012	2011	2012
Zachodniopomorskie	49	52	65	62	114	114
Lubuskie	3	4	68	66	71	70
Wielkopolskie	23	27	99	95	122	122
Pomorskie	70	68	109	89	179	157
Warmińsko-Mazurskie	13	15	167	165	180	180

## **SKRÓT HARMONOGRAMU DZIAŁAŃ ZWIĄZANYCH Z UTWORZENIEM KĄPIELISKA**

Organizator kąpieliska przekazuje wójtowi, burmistrzowi lub prezydentowi miasta wniosek o umieszczenie kąpieliska w wykazie kąpielisk do 31 grudnia roku poprzedzającego sezon kąpielowy (zapisy art. 34a ustawy Prawo wodne).

Do wniosku dołącza się:

- pozwolenie wodnoprawne, które wydaje starosta;
- informację dotyczącą planowanego kąpieliska.

Do informacji dotyczących planowanego kąpieliska organizator dołącza m.in. aktualny profil wody, który należało sporządzić po raz pierwszy do 24 marca 2010 r. Burmistrz, wójt lub prezydent miasta do 10 marca ma obowiązek przygotować projekt uchwały, obejmujący wykaz planowanych kąpielisk, sporządzony po rozpatrzeniu wniosków organizatorów kąpielisk oraz kąpielisk, dla których gmina będzie organizatorem kąpieliska. Następnie przez 21 dni (do 31 marca) podaje do publicznej wiadomości projekt uchwały, w sposób zwyczajowo przyjęty. Przez kolejne 14 dni (do 14 kwietnia) rozpatrywane są uwagi i propozycje zmian zgłoszonych do projektu uchwały. Najpóźniej do 15 kwietnia burmistrz, wójt lub prezydent miasta przekazuje projekt uchwały do zapiniowania właściwemu dyrektorowi regionalnego zarządu gospodarki wodnej, dyrektorowi wojewódzkiego inspektoratu ochrony środowiska, dyrektorowi państwowej powiatowej inspekcji sanitarnej i dyrektorowi urzędu morskiego (dotyczy tylko kąpielisk morskich). W ciągu 14 dni dyrektorzy muszą wydać opinię. Brak opinii w tym terminie oznacza akceptację projektu. Wykaz kąpielisk na terenie gminy określa się w drodze uchwały rady gminy do dnia 31 maja.

Organizator ma obowiązek do 15 czerwca ustalić z państwowym powiatowym inspektorem sanitarnym harmonogram poboru próbek wody kąpieliska w sezonie kąpielowym, mając na uwadze, że nie powinno to być mniej niż cztery próbki w odstępach mniejszych niż miesiąc. Organizator przed otwarciem kąpieliska powinien oznaczyć kąpielisko tablicami informacyjnymi zgodnymi z rozporządzeniem ministra zdrowia z dnia 28 kwietnia 2011 r. w sprawie ewidencji kąpielisk oraz sposobu oznakowania kąpielisk i miejsc wykorzystywanych do kąpeli.

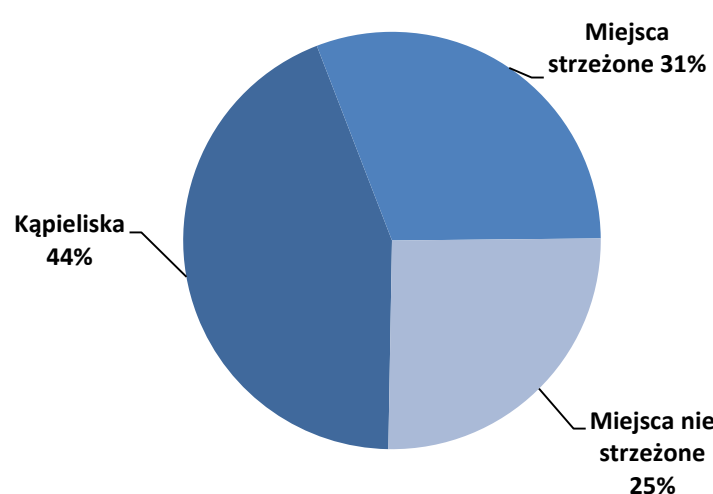
## **PROCES AUDYTU I KATEGORYZACJI WYZNACZONYCH OBSZARÓW WODNYCH WOJ. ZACHODNIOPOMORSKIEGO**

Od 2009 roku nieprzerwalnie WOPR woj. Zachodniopomorskiego prowadzi systemowe rozwiązania mające na celu poprawę bezpieczeństwa wodnego w naszym województwie. Audyt wyznaczonych obszarów wodnych zyskał w tym roku wsparcie prawne w postaci Ustawy o bezpieczeństwie osób przebywających na obszarach wodnych. Ustawę uzupełniają cztery rozporządzenia ważne w procesie tworzenia wyznaczonych obszarów kąpielowych: Rozporządzenie Ministra Spraw Wewnętrznych z dnia 23 stycznia 2012 roku w sprawie minimalnych wymagań dotyczących liczby ratowników wodnych zapewniających stałą kontrolę wyznaczonego obszaru wodnego; Rozporządzenie Ministra Spraw Wewnętrznych z dnia 27 lutego 2012 roku w sprawie wymagań dotyczących wyposażenia wyznaczonych obszarów wodnych w sprzęt ratunkowy i pomocniczy, urządzenia sygnalizacyjne i ostrzegawcze oraz sprzęt medyczny, leki i artykuły sanitarne; Rozporządzenie Ministra Spraw Wewnętrznych z dnia 6 marca 2012 roku w sprawie sposobu oznakowania i zabezpieczenia obszarów wodnych, wzorów znaków zakazu, wzorów znaków nakazu oraz znaków informacyjnych i flag; i ostatnie ważne dla ratownictwa rozporządzenie Ministra Spraw Wewnętrznych z dnia 21 czerwca 2012 roku w sprawie szkoleń w ratownictwie wodnym. Wyżej wymienione regulacje prawne mają znaczący wpływ na bezpieczeństwo osób wypoczywających nad wodą. Analiza sytuacji bezpieczeństwa wodnego w naszym województwie daje nam możliwość śledzenia rozwoju wyznaczonych obszarów wodnych i pozwala diagnozować słabe punkty w bezpieczeństwie.

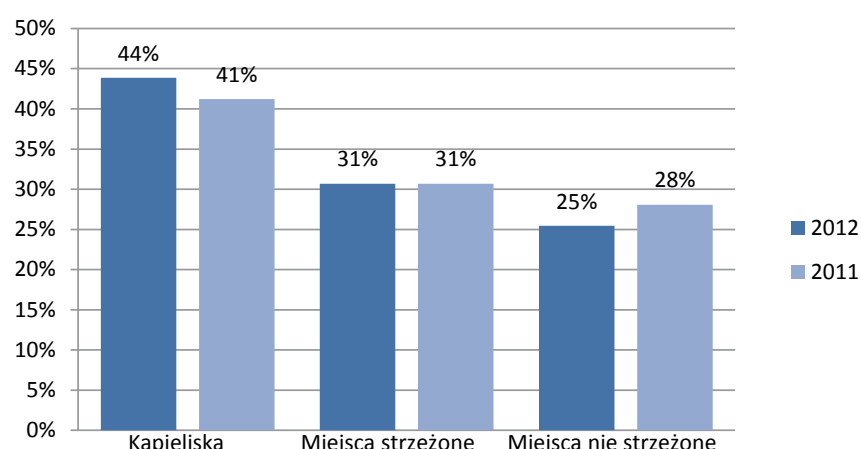
Na podstawie przeprowadzonej analizy oceny ryzyka organizator kąpieliska bądź miejsca wykorzystywanego do kąpeli otrzymuje podsumowanie stanu bezpieczeństwa wodnego ze wskazanymi zaleceniami w dążeniu do poprawy standardów bezpieczeństwa na tworzonej przez siebie kąpielisku lub miejscu kąpielowym. Wojewódzka Stacja Sanitarно Epidemiologiczna w Szczecinie wydała 114 pozytywnych opinii do zorganizowania kąpielisk lub miejsc wykorzystywanych do kąpeli. Procesem audytorskim zostały objęte wyznaczone obszary wodne



na śródlądziu i na wodach morskich strzeżone zgodnie z przepisami prawnymi przez ratowników wodnych.

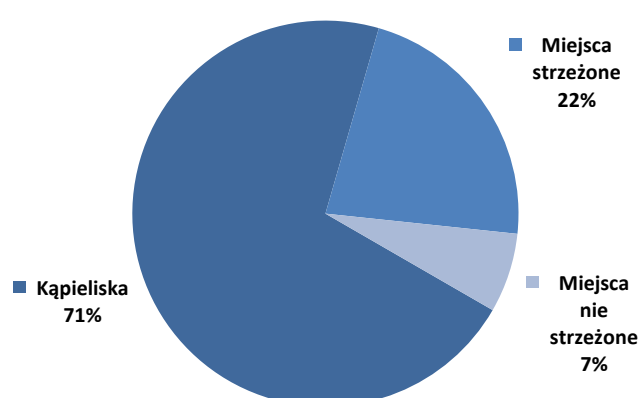


Wykres wyznaczonych obszarów wodnych woj. Zachodniopomorskiego w 2012 r.

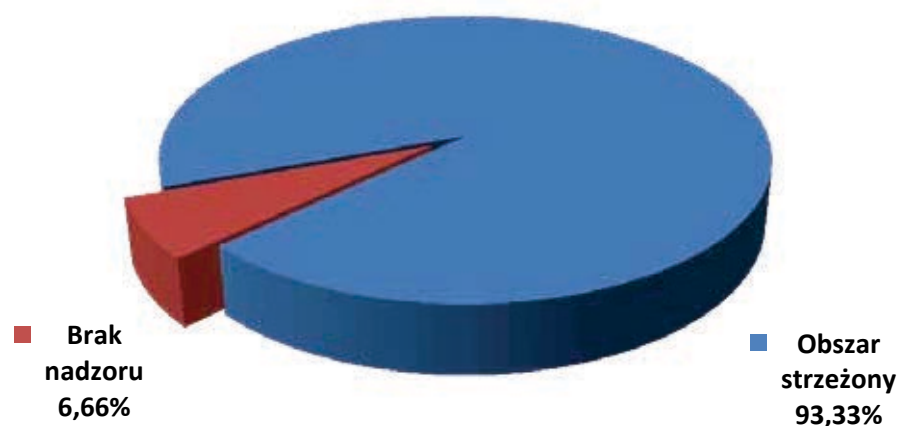


Porównanie wyznaczonych obszarów wodnych woj. Zachodniopomorskiego z 2011/2012 r.

Proces audytu wyznaczonych obszarów wodnych podzielony jest na obszar morski i śródlądowy. W wyniku przeprowadzonych audytów zebrano dane określające poziom bezpieczeństwa na kąpieliskach i miejscach wykorzystywanych do kąpieli strzeżonych przez ratowników. Stan bezpieczeństwa nad morzem wskazuje na duże zaangażowanie i odpowiednie podejścia samorządów do spraw związanych z zapewnieniem bezpieczeństwa wodnego.

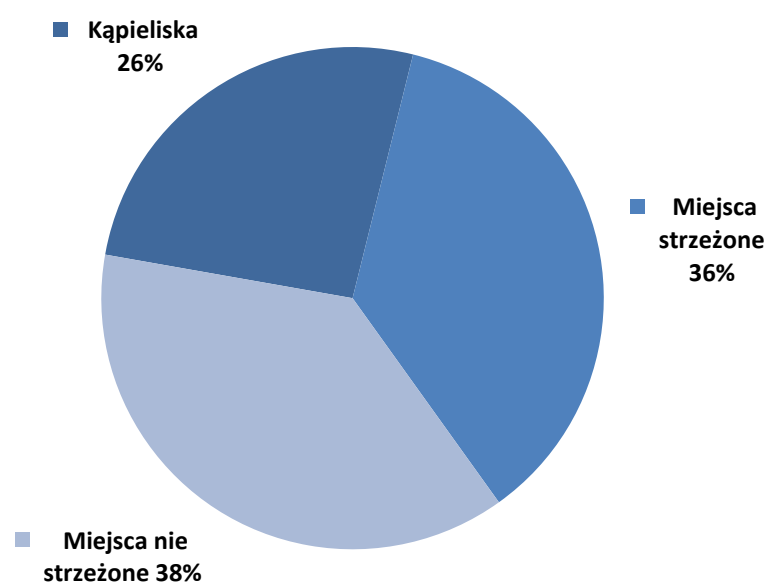


Wyznaczone obszary wodne organizowane nad morzem w 2012 r.

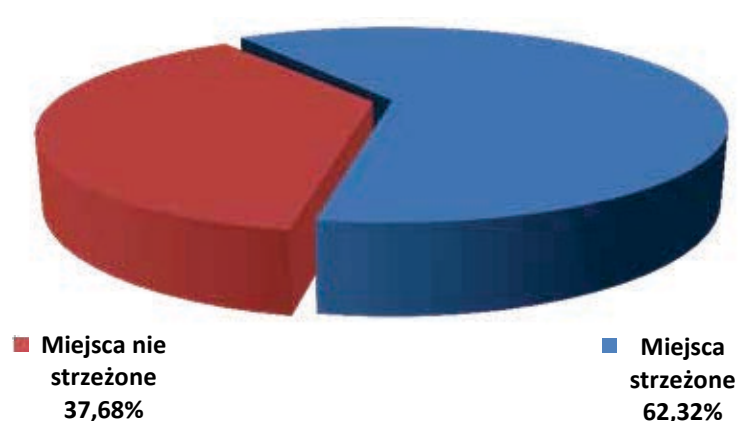


Zabezpieczenie ratownicze na wyznaczonych obszarach morskich w 2012 r.

Wizyty na kąpieliskach i w miejscach wykorzystywanych do kąpieli organizowanych na wodach śródlądowych wskazują jeszcze na brak odpowiednich decyzji samorządowych w zapewnieniu bezpieczeństwa wodnego na swoim terenie. Niektóre gminy unikają wydatków związanych z tworzeniem kąpielisk i wyposażaniem ich w odpowiedni sprzęt ratowniczy, który z pewnością będzie dobrze wykorzystywany do poprawy bezpieczeństwa wodnego w gminie a takie działania przyczynią się do poprawy bezpieczeństwa wodnego w naszym województwie.



Wyznaczone obszary wodne organizowane na śródlądziu w 2012 r.



Zabezpieczenie ratownicze na wyznaczonych obszarach śródlądowych w 2012 r.

Na proces audytorski składa się analiza oceny ryzyka na wyznaczonych obszarach wodnych skierowana wraz z zaleceniami do organizatora miejsc kąpielowych oraz przeprowadzenie kategoryzacji wyznaczonego obszaru wodnego strzeżonego przez ratowników wodnych, określając jego poziom bezpieczeństwa nadając mu odpowiednią liczbę gwiazdek (najwyższy standard bezpieczeństwa wodnego odpowiada \*\*\*\*\*).

Pierwszą część stanowi „Analiza oceny bezpieczeństwa wyznaczonego obszaru wodnego” w ramach której realizowano następujące zadania:

1. Analiza terenu – w niniejszym rozdziale przedstawione są zalecenia dotyczące nieprawidłowości w zakresie wyznaczenia stref dla kąpiących się oraz innych aktywności wodnych działających w obrębie kąpieliska, dostęp publiczny z uwzględnieniem usuwania barier w dostępie do plaży osób poruszających się na wózkach lub dostępu do sanitariatów,
2. Dostęp służb ratunkowych – nawet najlepiej prowadzona akcja ratownicza może zakończyć się niepowodzeniem w przypadku braku możliwości dojazdu medycznych zespołów ratunkowych oraz pozostałych służb wsparcia specjalistycznego. Zalecenia zawarte w rozdziale drugim ułatwią dostosowanie obszarów kąpielowych do funkcjonowania w Państwowym Systemie Ratownictwa Medycznego,
3. Publiczny sprzęt ratowniczy i pomocniczy – do wielu zdarzeń niebezpiecznych dochodzi często poza obszarem kąpielowym lub po godzinach pracy ratowników wodnych. By zadbać o bezpieczeństwo publiczne potrzebna jest szeroko zakrojona współpraca z instytucjami zewnętrznymi oraz właściwymi urzędami. Zalecenia zawarte w tym rozdziale odnoszą się do możliwości skorzystania z publicznych środków ratunkowych przez każdego wypoczywającego nad wodą.
4. Oznakowanie – eksperci UE analizując wyniki badań odkryli, że najczęstsze przyczyny utonięć oraz sytuacji niebezpiecznych nad wodą związane są z nieświadomym narażeniem się na niebezpieczeństwo - uprzednio niewłaściwie oznakowanym. Dział precyzuje ujednolicenie oznakowania i stosowanie zalecanych znaków zgodnie z polskim prawem zawartych w księdze znaków WOPR
5. Tablica informacyjna – przeprowadzone badania wykazały, iż czas jaki przeciętny turysta jest w stanie

poświęcić na zapoznanie się z regulaminem kąpieliska wynosi zaledwie 7 sekund, dotyczy to oczywiście turysty znającego język państwa w którym się znajduje. Badania te podważają zasadność stosowania standardowych regulaminów przy wejściach na plażę. Rozwiązaniem, które z powodzeniem wprowadzamy na kąpieliskach w naszym województwie są piktogramowe tablice informacyjne, które już po pierwszym spojrzeniu dają szansę na wyłowienie najważniejszych informacji jak nazwa i rodzaj kąpieliska, numer wejścia, najgroźniejsze niebezpieczeństwa, czy też numery służb alarmowych oraz inne zagrożenia mogące wystąpić w danym miejscu.

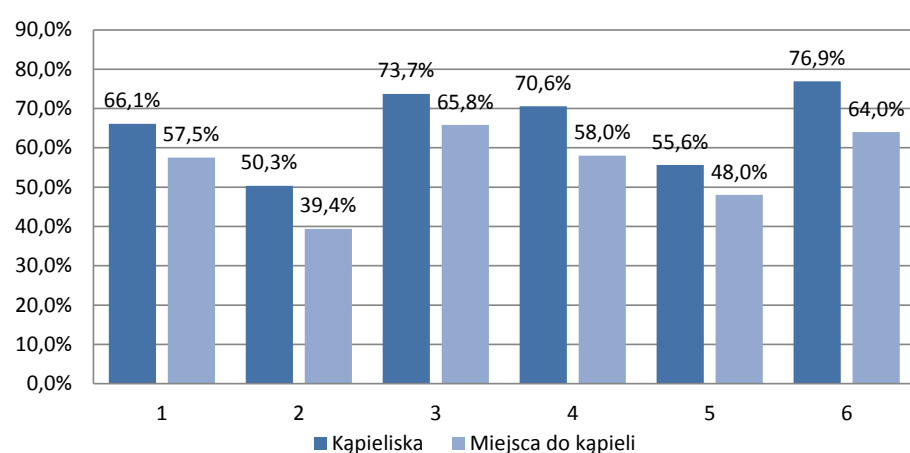
6. Niebezpieczeństwa/Zagrożenia – odosobnione niebezpieczeństwa czyhające na wypoczywających nad wodą są nie rzadko powodem do częstych interwencji związanych z drobnymi skaleczeniami jak również poważnymi urazami. Zdiagnozowanie lokalizacji miejsc niebezpiecznych oraz późniejsze właściwe ich oznakowanie lub wykluczenie niektórych sektorów z użytku publicznego pozwala na domknięcie części planu oznakowania i zabezpieczenie wyznaczonych obszarów wodnych.
7. Zaopatrzenie ratownika – właściwe wyposażenie ratowników wodnych w sprzęt wymagany do skutecznego prowadzenia akcji ratowniczej jest jednym z najważniejszych wymogów zapewnienia bezpieczeństwa osób wypoczywających nad wodą.

Druą część będącą zasadniczym elementem procesu audytorskiego to kategoryzacja wyznaczonych obszarów wodnych. Poruszane w niej zagadnienia i dokonane analizy pozwoliły na weryfikację poszczególnych działań odpowiadających za organizację bezpiecznych warunków kąpielowych. Dane uzyskane w tej części audytu umożliwiają prowadzenie statystyk ale przede wszystkim pozwalają podsumować stan bezpieczeństwa wodnego w okresie letnim. Kategoryzacja obejmuje sześć działów które po ocenie odzwierciedlają stan bezpieczeństwa, są to:

1. Organizacja wyznaczonych obszarów wodnych - diagnozowano tu działalność związaną z aktywnym wypoczynkiem, sposób wyznaczenia stref dla poszczególnych aktywności wodnych, oznakowanie ryzyka związanego z wypoczynkiem nad wodą, czytelne tablice informacyjne, wyznaczenie dróg ewakuacyj-

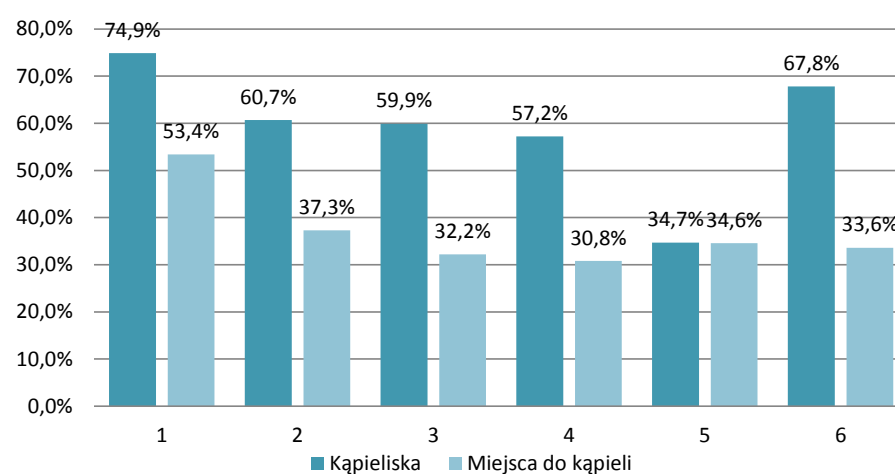
nych i przygotowanie do prowadzenia akcji z użyciem (HEMS) oraz gotowość operacyjną ratowników wodnych

2. Wyposażenie wyznaczonych obszarów wodnych – sprawdzano w tym dziale posiadanie publicznego sprzętu ratunkowego stale umieszczonego lub tylko w godzinach pracy ratowniczej służby wodnej, apteczki stanowiskowej pierwszej pomocy, sprzętu do ewakuacji, wyposażenia stanowiska w sprzęt ratowniczy, zaplecze ratownicze i punkty medyczne, wyposażenie osobiste ratowników, sprzęt pływający i dodatkowy wykorzystywany do poprawy bezpieczeństwa wodnego.
3. Kwalifikacje ratowników – sprawdzano kwalifikacje zatrudnionych zespołów, przyjmowanie stażystów na dyżury ratownicze płatne lub bezpłatne oraz wyposażenie w sorty ubraniowe.
4. Sygnalizacja alarmowa – kontrolowano jaką łączność posiadają ratownicy i jakiego sprzętu alarmowego i informacyjnego używają w czasie dyżuru.
5. Zaplecze socjalno bytowe ratowników – analizowano w tym dziale warunki zakwaterowania ratowników (w miejscach gdzie zakwaterowanie nie było uzasadnione nie oceniano tej pozycji co zmieniało punktację obliczeniową do kategoryzacji), dostęp do sanitariatów w czasie pracy ratowników, posiłki i wynagrodzenie.
6. Dokumentacja – sprawdzano procedury, karty wypadku, karty udzielonej pomocy medycznej, dokumentację która usprawnia pracę ratownika w czasie pełnienia dyżuru.



1. Organizacja kąpieliska,
2. Wyposażenie kąpieliskowe,
3. Kwalifikacje ratowników,
4. Sygnalizacja alarmowa
5. Zaplecze socjalne ratowników,
6. Dokumentacja kąpieliskowa,

Morskie kąpieliska i miejsca wykorzystywane do kąpeli w 2012 r.



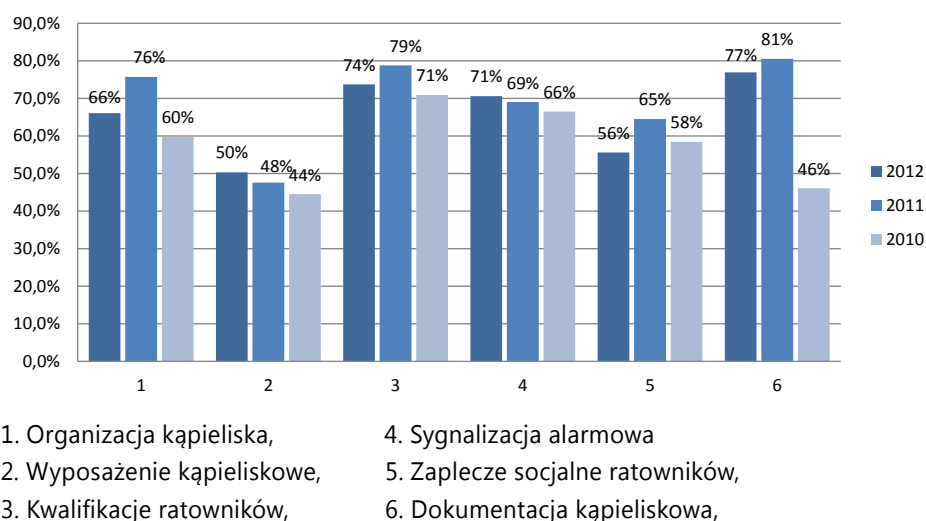
1. Organizacja kąpieliska,
2. Wyposażenie kąpieliskowe,
3. Kwalifikacje ratowników,
4. Sygnalizacja alarmowa
5. Zaplecze socjalne ratowników,
6. Dokumentacja kąpieliskowa,

Śródlądowe kąpieliska i miejsca wykorzystywane do kąpeli w 2012 r.

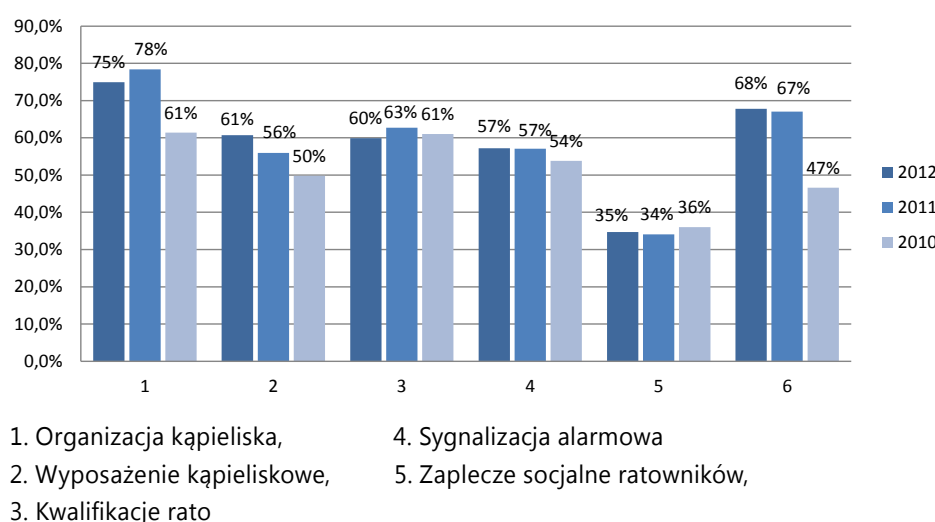
Porównując analizę bezpieczeństwa kąpielisk i miejsc wykorzystywanych do kąpeli na wodach morskich zaobserwować można niemal wyrównany poziom organizacji i wyposażenia kąpielisk i miejsc wykorzystywanych do kąpeli z korzyścią oczywiście dla kąpielisk morskich. Natomiast na śródlądziu różnica w organizacji i wyposażeniu kąpielisk i miejsc wykorzystywanych do kąpeli strzeżonych przez ratowników jest znacząca. Organizatorzy miejsc wykorzystywanych do kąpeli pomimo jasno określonych norm prawnych niechętnie wyposażają swoje plaże w profesjonalny sprzęt ratowniczy (apteczki R-1, deski ortopedyczne, ratownicze łodzie wiosłowe i motorowe, pasy ratownicze ILS, liny asekuracyjne). Braki w wyposażeniu organizatorzy kąpielisk morskich identyfikują w ilości potrzebnego sprzętu do wyposażenia wszystkich stanowisk ratowniczych. Na śródlądziu głównym czynnikiem jest małe zaangażowanie osób odpowiedzialnych za bezpieczeństwo wodne w proces tworzenia kąpielisk i poprawę bezpieczeństwa na wyznaczonych obszarach wodnych, ogranicza się do minimum wydatki na organizację i wyposażenie. Często osoby które są odpowiedzialne za zakup profesjonalnego wyposażenia ratowniczego nie mają odpowiedniej wiedzy w tym temacie. Oprócz wyposażenia poważnym problemem dla organizatorów jest zaplecze socjalne ratowników oraz odpowiednie kwalifikacje zatrudnianych ratowników na plaży. Organizatorzy unikają tworzenia profesjonalnie wyposażonych punktów medycznych, pomieszczeń socjalnych dla pracujących ratowników, często ratownicy wykorzystują magazynki na sprzęt jako punkty medyczne oraz miejsca gdzie mogą schronić się w deszczowe dni.

Ważnym punktem procesu audytorskiego prowadzonego na wyznaczonych obszarach wodnych jest po





Porównanie wyników kategoryzacji kąpielisk morskich  
za lata 2010-2012



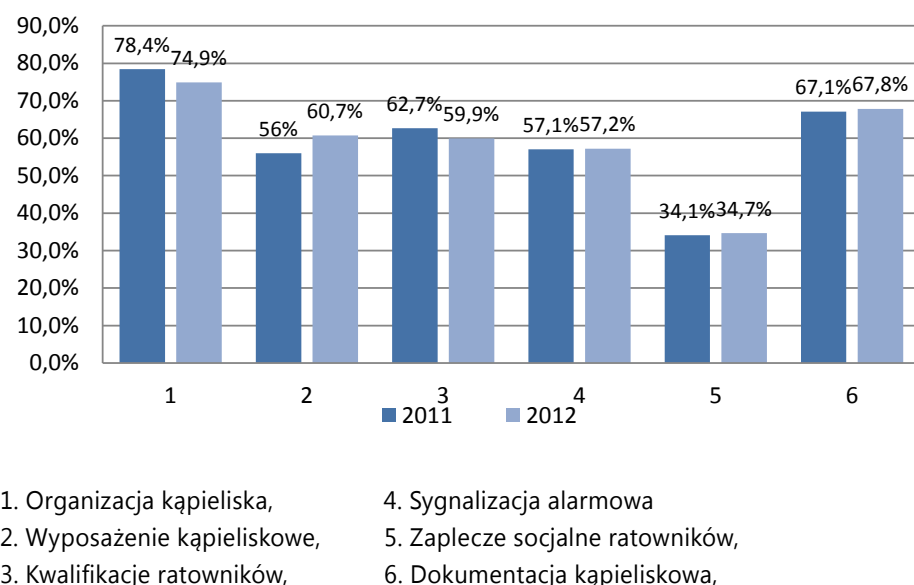
Porównanie wyników kategoryzacji kąpielisk śródlądowych  
za lata 2010-2012

Porównanie zebranych danych za rok 2010, 2011 i 2012. W 2010 roku audytem kąpieliskowym objęto 50 miejsc (27 kąpielisk morskich i 23 kąpieliska śródlądowe), w sezonie letnim 2011 audytem objęto już 82 miejsca (30 kąpielisk morskich, 17 kąpielisk śródlądowych, 12 strzeżonych miejsc wykorzystywanych do kąpieli nad morzem i 23 strzeżone miejsca zorganizowane na śródlądziu). W 2012 audytem objęto 85 miejsc wyznaczonych obszarów wodnych do kąpieli. Porównując analizę bezpieczeństwa na obszarach śródlądowych z 2011 roku z wynikami z bieżącego sezonu letniego zauważyć można, że na samych kąpieliskach osiągamy stan równowagi w bezpieczeństwie wodnym który został oceniony za rok 2011 i 2012 na poziomie 59,2%. Biorąc jednak pod ocenę całość śródlądzia jako wyznaczone obszary wodne (kąpieliska i miejsca wyznaczone do kąpieli) rejestrujemy minimalny spadek bezpieczeństwa o – 1,84%. Zauważalny wzrost oceny kategoryzacji za 2012 zanotowano w dziale wyposażenia kąpieliska na poziomie + 4,7%, natomiast spadek punktacji odnotowano w organizacji kąpieliska tj. – 3,5% i w dziale kwalifikacje ratowników – 2,8%. Na wodach morskich porównując stan przygotowania wyznaczonych obszarów wodnych za 2012r, wynik niestety jest

ujemny i wynosi – 5,83% w stosunku do roku ubiegłego. Rozkład oceny w poszczególnych działach na kąpieliskach morskich zanotowano podobnie jak na śródlądziu w dziale wyposażenia kąpieliska na + 2,7%, a spadek poziomu bezpieczeństwa zauważono w dziale organizacja kąpieliska, aż – 9,6% i w kwalifikacjach ratowników – 5%.



Porównanie wyników kategoryzacji kąpielisk morskich  
za rok 2011/2012



Porównanie wyników kategoryzacji kąpielisk śródlądowych  
za rok 2011/2012

Zsumowanie wyników z wszystkich ocenianych działów kategoryzacji w 2011 r. pozwoliło na podsumowanie bezpieczeństwa wodnego w audytowanych kąpieliskach na poziomie 64,25%, natomiast wynik uzyskany w 2012 roku pozwolił na klasyfikację na poziomie 62,36% co stanowi spadek poziomu organizacji i wyposażenia kąpielisk w naszym województwie o 1,89%

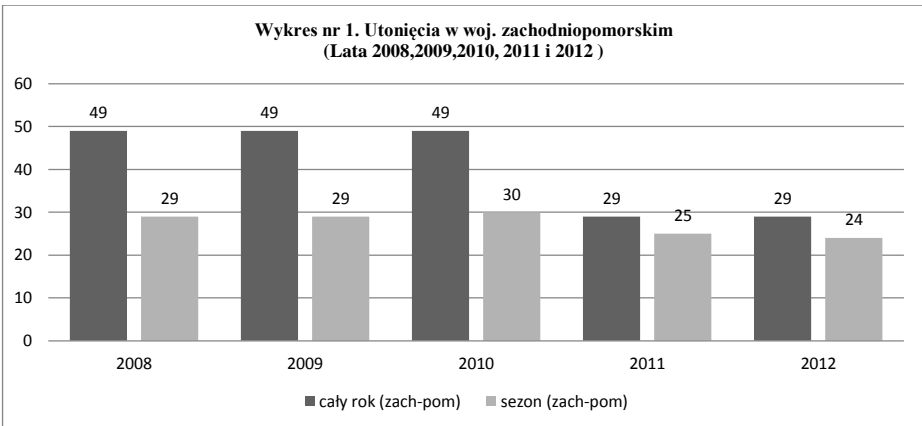
Wynik ten zasługuje na szczególną uwagę wszystkich zainteresowanych bezpieczeństwem wodnym w naszym województwie. Wspólnymi siłami nie tylko siłami WOPR woj. Zachodniopomorskiego i siłami Samorządu Wojewódzkiego ale przede wszystkim siłami Samorządu terytorialnego na poziomie miast i gmin powinno podjąć się działania na rzecz budowania systemu bezpieczeń-

stwa wodnego na swoim terenie. Systemu, który będzie dawał rozwiązania systemowe począwszy od profilaktyki w szkołach na wszystkich poziomach edukacji, przez prawidłowe oznakowanie i wyznaczenie obszarów wodnych, prewencję prowadzoną przez ratowników pracujących na kąpieliskach i miejscach wykorzystywanych do kąpie-li oraz przez tworzenie i doposażanie w sprzęt Grup In-terwencyjnych WOPR, dobrze wyposażone gotowe będą w każdym momencie ruszyć na ratunek tonącym. Takie rozwiązania na pewno pozwolą osiągnąć najwyższy po-ziom bezpieczeństwa wodnego w Naszym województwie.

ANALIZA UTONIEŃ W WOJEWÓDZTWIE  
ZACHODNIOPOMORSKIM

W województwie zachodniopomorskim sezon ką-pielowy w 2012 roku rozpoczął się 15 czerwca zgodnie z zapisami ustawy o prawie wodnym z dnia 18 lipca 2001 r. (Dz. U. z 2012 r. poz. 145). Monitoring utonięć pro-wadzony przez dyspozytorów Centrum Koordynacji Ra-townictwa Wodnego w Szczecinie prowadzony był już od początku roku, czyli od 1 stycznia 2012 r. Dokładna analiza danych przekazywanych przez media, raportów zdarzeń spływających z kąpielisk i grup interwencyjnych oraz danych policji pozwoliła na odnotowanie 29 utonięć w okresie od 1 stycznia 2012 r. do 31 sierpnia 2012 r., z czego w okresie od 1 czerwca 2012 r. do 31 sierpnia 2012 r. liczba wyniosła 24 osoby. Analizując poprzednie lata w roku 2008 i 2009 liczba ta wyniosła 29 osób, zaś w la-tach 2010 i 2011 odnotowano odpowiednio 30 i 25 utonięć.

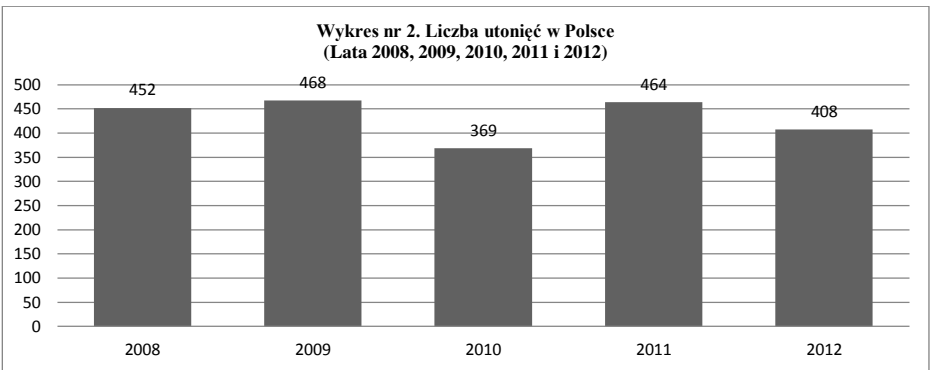
Przedstawia nam to poniższy wykres:



\*Dane do 31 sierpnia 2012

Trzeba zaznaczyć, iż w całej Polsce w 2012 roku we-dług danych uzyskanych z policji doszło już do 408 uto-nięć. Analizując poprzednie lata w całym roku 2011 od-notowano 464 utonięcia, w 2010 roku liczba ta wyniosła 369 utonięć, zaś w latach 2009 oraz 2008 odpowiednio 468 oraz 452.

Przedstawia nam to poniższy wykres.



\*Dane do 31 sierpnia 2012

Poniższa tabela przedstawia liczbę utonięć w 2012 roku w całej Polsce z porównaniem do lat ubiegłych:

Utonięcia w 2011 roku						
Miesiąc	Kwiecień	Maj	Czerwiec	Lipiec	Sierpień	Razem
Liczba utonięć	37	50	75	87	81	330

Rok	2012	2011	2010	2009	2008	Razem
Liczba utonięć	436	330	369	468	452	330

\*Dane do 31 sierpnia 2012

Patrząc na tabelę można przypuszczać że rok 2011 zakończy się mniejszą liczbą utonięć niż to miało miejsce w poprzednich latach.

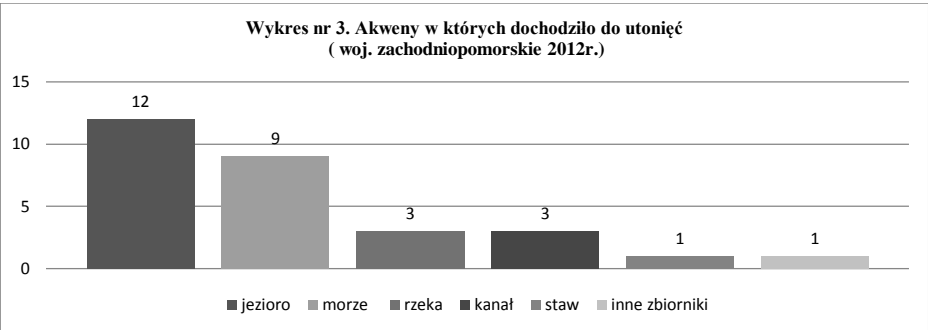
W roku 2012 w woj. Zachodniopomorskim sezon na plażach rozpoczął się dopiero 15 czerwca, natomiast monitoring medialny utonięć został rozpoczęty od 1 czerwca i trwał do 31 sierpnia w którym zanotowano 24 utonięć. Od początku roku 2012 utonęło w Zachodnio-pomorskim 29 osób.

Miesiąc	Liczba osób
Styczeń	2
Luty	1
Marzec	0
Kwiecień	0
Maj	2
Czerwiec	4
Lipiec	10
Sierpień	10
Wrzesień	
Październik	
Listopad	
Grudzień	

\*Dane do 31 sierpnia 2012

Akweny, w których dochodziło do utonięć w 2012 roku na terenie województwa zachodniopomorskiego, można skatalogować według liczby utonięć w następującej hierarchii:  
jezioro – 12, morze – 9, rzeka – 3, kanał – 3, staw – 1, inne zbiorniki – 1

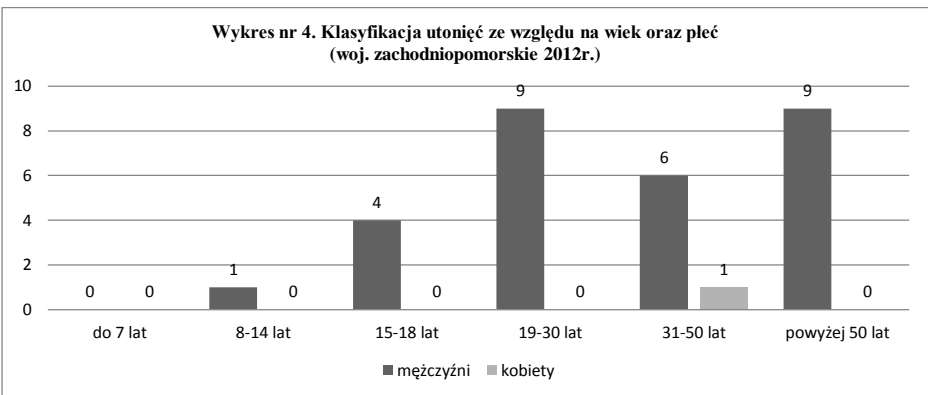
Przedstawia nam to wykres.



\*Dane do 31 sierpnia 2012

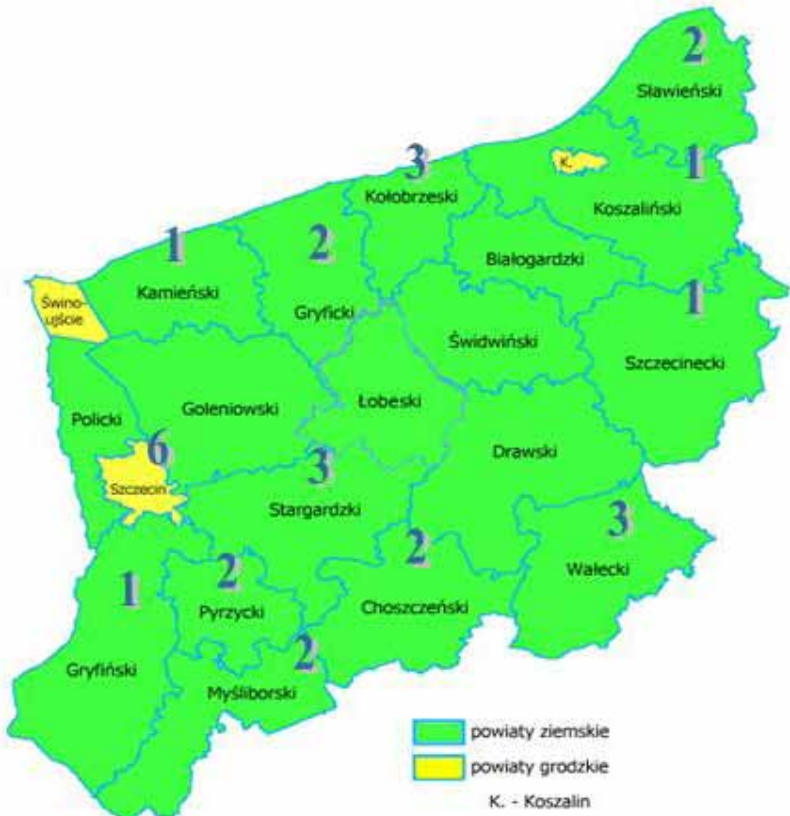
Analizując przyczyny utonięć, najczęstszymi okazała się brawura, słabe rozpoznanie zbiornika wodnego oraz brak umiejętności lub nieodpowiednie przygotowanie się do pływania. Zdarzały się także wypadki losowe połączone z niesprzyjającymi okolicznościami pogodowymi.

Należy zaznaczyć, iż wszystkie zanotowane utonięcia były odnotowane na akwenach niestrzeżonych a uczęszczanych przez ludność w celach rekreacyjnych. W takich przypadkach skuteczność akcji ratunkowych jest utrudniona a czasami wręcz niemożliwa. Pomimo wciąż powiększającej się liczby osób przeszkolonych przez WOPR w zakresie podstawowych zasad bezpiecznego przebywania nad wodą w dalszym ciągu nie udaje się zapobiec utonięciom.



Z powyższej tabeli wynika, iż nie było odnotowane żadne utonięcie w wieku do lat 7, w przedziale od 8 do 14 lat tylko jedno, od 15 do 18 lat miały miejsce 4 utonięcia, natomiast w przedziale od 19-30 lat aż 9 utonięć (z czego wszystkie dotyczą mężczyzn). W wieku od 31 do lat 50 odnotowano 1 utonięcie kobiety oraz 6-ciu mężczyzn, natomiast powyżej 50 roku życia zanotowano 9 przypadków utonięć tylko wśród mężczyzn.

Przedstawiona poniżej mapka obrazuje całkowitą liczbę utonięć w poszczególnych powiatach województwa zachodniopomorskiego w okresie wakacji 2012 – stan na dzień 31 sierpnia 2012 r.



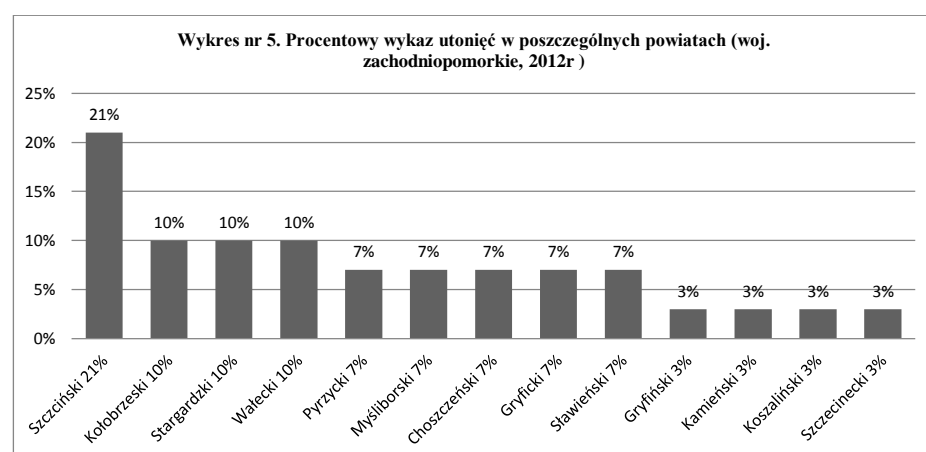
ŁĄCZNIE : 29

Analiza obszarowa utonięć wskazuje, że najwięcej utonięć nastąpiło w powiecie grodzkim Szczecin czyli– 6 osób co stanowi 21 % wszystkich utonięć. W powiecie kołobrzeskim, stargardzkim i wałeckim utonęły 3 osoby (10%), w pyrzyckim, myśliborskim, choszczeńskim, gryficim i sławieńskim 2 osoby (7%), natomiast w gryfińskim, kamieńskim, koszalińskim i szczecineckim 1 osoba (3%).

Lp.	Powiat	Liczba utonięć	Liczba utonięć w procentach
1.	Szczeciński	6	21%
2.	kołobrzeski, stargardzki i wałecki	Po 3	Po 10%
3.	pyrzycki, myśliborski, choszczeński, gryficki i sławieński	Po 2	Po 7%
4.	gryfiński, kamieński, koszaliński i szczecinecki	Po 1	Po 3%

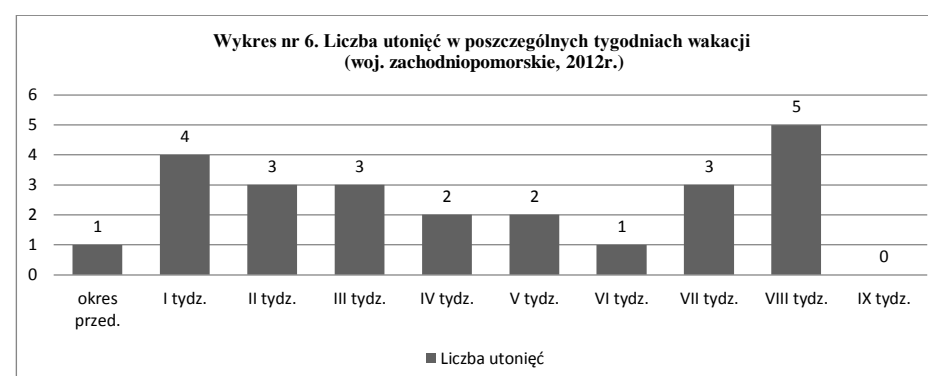
Jak wiemy sezon 2012 charakteryzował się bardzo zmienną pogodą co miało odzwierciedlenie w zmiennej liczbie osób udających się na kąpieliska w poszczególnych tygodniach wakacji. W okresie przedwakacyjnym od 1 do 29 czerwca 2012 r. zanotowaliśmy tylko jedno





\*Dane do 31 sierpnia 2012

utonięcie w województwie zachodniopomorskim. W pierwszym tygodniu analizowanego okresu, odnotowaliśmy 4 utonięcia. W drugim i trzecim tygodniu wakacji liczba utonięć wyniosła 3 osoby. W czwartym i piątym tygodniu liczba ta spadła do 2 utonięć a w szóstym doszło do 1-go wypadku utonięcia. W siódmym tygodniu liczba utonięć znów wzrosła do 3 osób, natomiast w ósmym osiągnęła najwyższe wskazanie czyli 5-ciu utonięć. Jedynym tygodniem wakacji w sezonie 2012 w którym nie doszło do żadnego utonięcia był ostatni tydzień wakacji.



\*Dane do 31 sierpnia 2012

Zgodnie z przyjętym międzynarodowym standardem oceny utonięć w porównaniu do liczby mieszkańców przeanalizowano liczbę utonięć w poszczególnych powiatach województwa zachodniopomorskiego. W poniższej tabeli wskaźnik utonięć w zależności od liczby mieszkańców i przybyłych turystów wskazuje na duże zróżnicowanie, np. wskaźnik 5,53 dla powiatu wałeckiego jest wskaźnikiem nie występującym nawet w krajach mocno zacofanych cywilizacyjnie, natomiast cieszyć może wynik powiatów takich jak np. : białogardzki, goleniowski, policki, czy świdwiński gdzie wskaźnik jest równy 0,00.

Powiaty	Liczba mieszkańców	Liczba turystów	Liczba turystów i mieszkańców	Liczba utonięć w sezonie (czerwiec, lipiec, sierpień)* według danych policji	Wskaźnik utonięć dla mieszkańców i turystów	Wskaźnik utonięć dla mieszkańców
m. Koszalin	107 948	40 865	148 813	0	0,00	0,00
m. Szczecin	405 606	354 234	759 840	6	0,79	1,48
m. Świnoujście	40 759	115 702	156 461	0	0,00	0,00
białogardzki	48 193	7101	55 294	0	0,00	0,00
choszczeński	49 574	8008	57 582	2	3,45	4,03
drawski	57 353	18 164	75 517	0	0,00	0,00
goleniowski	80 305	40 366	120 671	0	0,00	0,00
gryficki	60 569	175 762	236 331	2	0,84	3,30
gryfiński	82 727	29 625	112 352	1	0,89	1,20
kamieński	47 672	175 038	222 710	1	0,44	2,09
kołobrzeski	77 244	410 242	487 486	3	0,61	3,88
koszaliński	64 411	9836	74 247	1	1,34	1,55
łobeski	37 900	590	38 490	0	0,00	0,00
myśliborski	66 972	21 660	88 632	2	2,25	2,98
policki	70 380	39 977	110 357	0	0,00	0,00
pyrzycki	39 774	422	40 196	2	4,97	5,02
sławieński	57 251	104 128	161 379	2	2,23	3,49
stargardzki	119 306	30 103	149 409	3	2,00	2,51
szczecinecki	76 900	17 778	94 678	1	1,05	1,30
świdwiński	48 205	12 616	60 821	0	0,00	0,00
wałecki	54 023	21 362	75 385	3	3,97	5,53
<b>województwo</b>	<b>1 693 072</b>	<b>1 633 579</b>	<b>3 326 651</b>	<b>29</b>	<b>0,87</b>	<b>1,71</b>

Wskaźniki utonięć okresu wakacyjnego na 100 tys. mieszkańców i turystów z podziałem powiatowym

## SZCZEGÓŁOWE DANE UTONIEĆ

**11.01.2012**, jezioro Mielęcín, mężczyzna lat 47.

Strażacy Państwowej Straży Pożarnej w Choszcznie nad jeziorem "Mielęcín" w pobliżu miejscowości Boguszyce, gm. Krzęcin ujawnili unoszące się zwłoki Grzegorza P. lat 47 (zam. M. pow. choszczeński). Na polecenie Prokuratura Rejonowego w Choszcznie zwłoki zabezpieczono w Kaplicy przy Cmentarzu Komunalnym w Choszcznie celem przeprowadzenia badań. Postępowanie prowadzi KPP w Choszcznie.

**25.01.2012**, kopalnia w Bielinku, mężczyzna lat 21.

Na terenie kopalni kruszyw w Bielinku przy pomocy cumowniczym ujawniono zwłoki topielcze Arkadiusza W. lat 21 (zam. K. pow. Stargard Szczeciński), wyłowione przez nurka PSP w Gryfinie. Jak ustalono wcześniej spożywał on alkohol na pchaczu Bizon 28 z jego właścicielem a następnie miał udać się do kwatery na terenie kopalni gdzie jednak nie dotarł. Przybyły na miejsce lekarz stwierdził zgon, przyczyna zgonu nieznana. Na miejscu z udziałem Prokuratora Rejonowego w Gryfinie wykonano oględziny miejsca ujawnienia zwłok które zabezpieczono do dyspozycji Prokuratury w Kostnicy miejskiej w Gryfinie celem dalszych badań sekcyjnych. Postępowanie prowadzi KP Chojna.

**23.02.2012**, rzeka Ina, mężczyzna lat 22

Młody mężczyzna wszedł na zamarznąłą rzekę Ina w okolicy Curie Skłodowskiej. Cienka warstwa lodu w pewnym momencie nie wytrzymała jego ciężaru. Gdy tylko wpadł do wody, został wciągnięty przez silny nurt rzeki. Znajomi młodzieńca próbowali mu pomóc, ale bezskutecznie. Świadkowie zdarzenia powiadomili policję. Ciało 22-letniego mieszkańca Stargardu Szczecińskiego znaleziono przy tamie, kilkadziesiąt metrów od miejsca, gdzie wpadł do wody.

**01.05.2012**, j. Liptowskie, mężczyzna lat 66.

Ryszard S. lat 66 (bezdolny) na jeziorze Liptowskim w miejscowości Tuczo będący na łódce z nieustalonej przyczyny wpadł do wody i pomimo natychmiastowej akcji reanimacyjnej podjętej przez świadków zmarł. Postępowanie prowadzi KPP Wałcz.

**2.05.2012**, plaża niestrzeż. Rogowo, mężczyzna lat 49.

W miejscowości Rogowo na plaży niestrzeżonej doszło do utonięcia Marka T. lat. 49 zam. Oborniki, który po uprzednim spożyciu alkoholu wszedł do wody w celu kąpieli. Podjęta akcja reanimacyjna nie przyniosła skutku, lekarz pogotowia ratunkowego stwierdził zgon ww. Prokurator wydał ciało rodzinie. Postępowanie prowadzi KP Trzebiatów.

**3.06.2012**, kanał portowy Darłowo, mężczyzna lat 52.

Ciało 52-letniego marynarza dryfujące w darłowskim porcie zauważył pracownik ochrony jednej z miejscowych firm, który na miejsce wezwał policję. Ze wstępnych ustaleń wynika, że obywatel Rosji próbował wejść na pokład statku, którym przypłynął do Darłowa. Niestety potknął się, wpadł do kanału i utonął.

**30.06.2012**, Parnica Szczecin, mężczyzna lat 23.

Pracownik ochrony stoczni remontowej nie żyje. Ciało 23 letniego Piotra S. wyłowiono w sobotę po południu z wody w rejonie stoczniowego nabrzeża.

**30.06.2012**, Staw Bukowy, mężczyzna lat 62.

Alkohol nad stawem piło dwóch mężczyzn. Jeden z nich zdecydował się na kąpiel. 62 letni mężczyzna wszedł do wody, zanurzył się i już nie wypłynął. Jego kompan wezwał pomoc. Strażacy, którzy przyjechali na miejsce, po południu wyłowili topielca.

**30.06.2012**, Nabrzeże Starówka, mężczyzna lat 62.

WOPR Szczecin w rejonie Nabrzeża Starówka ujawnił pływające zwłoki mężczyzny, którym okazał się być Roman P. lat 62 (zam. Szczecin) poszukiwany przez KP Szczecin Śródmieście jako osoba zaginiona. Zaginięcie zgłoszone w dn. 27.06.2012r. Czynności z udziałem dyżurnego prokuratora Szczecin Prawobrzeże oględziny, zabezpieczono rzeczy denata portfel, zapiski, ciało zabezpieczono do dyspozycji prokuratury wstępnie wykluczono działanie osób trzecich,. Postępowanie prowadzi KP Szczecin Dąbie.

**1.07.2012**, Kanał w Klucki, mężczyzna lat 23.

O godzinie 14:40, chłopak 23 lata wpadł do kanału w Klucku na wysokości ulicy Rymarskiej. Ciało wyłowili pletwonurkowie PSP o godzinie 17:35

**11.07.2012, 13.07.2012,** Jezioro Parzeńsko, mężczyzna lat 60.

W dn. 11.07.2012 r. ok. godz.17:15 znajdujący się w stanie nietrzeźwości Stanisław M. lat 60 (zam. P. pow. myśliborski) wypłynął wpław do jeziora Parzeńsko i w odległości ok.100 m od brzegu po zanurzeniu się w pod wodę nie wypłynął. Na miejscu czynności poszukiwawcze prowadzono z udziałem funkcjonariuszy PSP - ciała nie odnaleziono, przesłuchano świadków, wykonano oględziny miejsca zdarzenia. Dalsze czynności z udziałem pławonurków z KW PSP w Szczecinie zaplanowane na dzień 12.07.2012 r godz. 10:00. Postępowanie prowadzi KPP w Myśliborzu. W jeziorze Parzeńsko w wyniku działań poszukiwawczych ujawniono zwłoki Stanisława M. lat 60 (zam. K. pow. myśliborski) Denat nie posiadał widocznych obrażeń w postaci ran otwartych. Przeprowadzono oględziny przy udziale Prokuratora Rejonowego z Myśliborza. Nie stwierdzono działania osób trzecich. Wstępnie zakwalifikowano jako utonięcie. Ciało w wodzie znajdowało się dwa dni. Na polecenie Prokuratora ciało zabezpieczono do badań sekcyjnych. Postępowanie prowadzi KPP Myślibórz.

**12.07.2012,** Jezioro Lipowo mężczyzna ok. 30

W jeziorze LIPOWO ujawniono pływające w odzieży zwłoki n/n mężczyzny w wieku około 30 lat. Denat nie posiadał widocznych obrażeń ciała. Przesłuchano osoby mogące posiadać informacje w sprawie. Przeprowadzono oględziny przy udziale Prokuratora Rejonowego z Myśliborza. Nie stwierdzono działania osób trzecich. Wstępnie zdarzenie zakwalifikowano jako utonięcie. Ciało w wodzie znajdowało się od około 2 dni. Na polecenie Prokuratora zwłoki zabezpieczono do badań sekcyjnych. Postępowanie prowadzi KP Dębno.

**16.07.2012,** Jezioro Jasne, mężczyzna lat 16

Krzysztof G. lat 16, (zam. Pyrzyce) w trakcie kąpieli nad jeziorem Jasne, w rejonie dzikiej plaży przy miejscowości Derczewko w pewnym momencie kąpiąc się zniknął pod wodą i nie wypłynął na jej powierzchnię. Na miejsce skierowano funkcjonariuszy JRG PSP w Myśliborzu, Pogotowie Ratunkowe z Pyrzyc, grupę oper – doch. KPP Pyrzyce. Strażacy przy użyciu sprzętu pływającego przeprowadzili penetrację zbiornika wodnego i przy pomocy sprzętu do wyławiania zwłok znaleźli i wyłowili ciało

Krzysztofa G., które na polecenie Prokuratora Rejonowego w Pyrzycach zostało zabezpieczone w prosektorium do oględzin. Postępowanie prowadzi KPP Pyrzyce.

**18.07.2012,** Morze Bałtyckie Niechorze, mężczyzna lat 28.

Paweł Ł. lat 28 (zam. Jawor), Łukasz Ł. lat 28 (zam. Jawor) i Dawid B. lat 27 (zam. Jawor) kąpali się w morzu w miejscu niestrzeżonym na terenie mola przystani rybackiej w miejscowości Niechorze, dokonując skoków do wody na tak zwaną główkę z betonowego mola. Będąc w morzu Dawid B. zaczął się topić widząc to Paweł Ł. próbując go ratować wskoczył do wody i również zniknął pod wodą. Na plażę z pomocą ratowników WOPR wydostano wszystkich trzech mężczyzn, gdzie po przeprowadzonej resuscytacji przez lekarza LPR w stanie nieprzytomnym, śmigłowcem został przetransportowany do Szpitala w Gryficach Paweł Ł., a po 90 minutowej reanimacji Dawida B. lekarz stwierdził zgon, gdzie powiadomiony Prokurator Rejonowy w Gryficach polecił ciało umieścić w prosektorium. Trzeci mężczyzna Rafał Ł. po udzielonej pomocy medycznej i sprawdzeniu stanu trzeźwości (0.53 mg/L) udał się do miejsca aktualnego wypoczynku. Postępowanie prowadzi KP w Rewalu.

**18.07.2012,** Jezioro Krępsko Górne, mężczyzna lat 29.

Janusz G. lat 42 oraz Tomasz M. lat 29 (zam. S. powiat Wałcz) wypłynęli łódką na jezioro Krępsko Górne celem rozstawienia sieci. W pewnym momencie Tomasz M. wstał aby oddać potrzebę fizjologiczną do jeziora i zbliżył się do krawędzi burty, czym spowodował, że łódka wywróciła się i zatonała. Obaj mężczyźni wpadli i zaczęli płynąć do brzegu. Radosław Ż. widząc całą sytuację z brzegu wskoczył do wody, popłynął do Janusza G. i pomógł mu dopłynąć do brzegu. W tym czasie na powierzchni wody był jeszcze Tomasz M. który po chwili zanurzył się pod wodę i już nie wypłynął. Trwa akcja poszukiwawcza. Postępowanie prowadzi KPP Wałcz.

**27.07.2012,** Jezioro Głębokie, mężczyzna lat 15.

W trakcie prowadzonych czynności poszukiwawczych na terenie Głębokiego zostały wyłowione przez pławonurków JRG zwłoki Tomasza P lat 15 (zam. Szczecin). Na miejscu zdarzenia wykonano czynności z udziałem Prokuratora Dyżurnego, biegłego z zakresu medycyny sądowej jak również technika kryminalistyki. Po czynnościach



ciało zabezpieczono do dalszych czynności w chłodni miejskiej. Postępowanie prowadzi KP Szczecin Pogodno.

**28.07.2012**, Jezioro Trzesiecko, kobieta lat 36.

W trzcinach jeziora Trzesiecko ujawniono zwłoki Magdaleny P. lat 36 (zam. Kołobrzeg) która utonęła. Wstępne oględziny wykluczyły działanie osób trzecich. Na polecenie Prokuratora Rejonowego w Szczecinku zwłoki zabezpieczono do badań sekcyjnych. Postępowanie prowadzi KPP w Szczecinku.

**2.08.2012**, Jezioro Krzywe, mężczyzna lat 12.

Rafał D. lat 12 (zam. P. pow. choszczeński) przebywając nad jeziorem "Krzywe" w pobliżu miejscowości Pełczyce w trakcie kąpieli utonął. Podczas wykonywanych czynności poszukiwawczych z udziałem pływaków z PSP w Choszczynie nie znaleziono ciała chłopca. Postępowanie prowadzi KPP w Choszczynie.

**10.08.2012**, Jezioro, m. Chociwel, mężczyzna lat 62.

Przechodzień Zbigniew L (zam. Chociwel) w jeziorze koło hotelu ujawnił pływające w wodzie zwłoki mężczyzny. Jak ustalono denatem okazał się Jarosław P. lat 62 (bez stałego miejsca zameldowania). Przybyły na miejsce lekarz wykluczył działanie osób trzecich. Przyczyna zgonu prawdopodobnie utonięcie. Powiadomiono prokuratora, który polecił zwłoki wydać pracownikom GOPS Chociwel. Postępowanie prowadzi KPP Stargard Szczeciński.

**14.08.2012**, Morze Bałtyckie, m. Dziwnów, mężczyzna lat 38.

Artur W. lat 38 (zam. Dziwnów) utopił się podczas kąpieli morskiej na niestrzeżonej plaży w Dziwnowie. Akcja reanimacyjna podjęta przez przypadkowe osoby a następnie ratowników WOPR i w końcu załogę karetki pogotowia nie przyniosła efektu, będący na miejscu lekarz pogotowia stwierdził zgon z powodu utonięcia.

**15.08.2012**, Jezioro Zielno, mężczyzna lat 51.

Policjanci WDS KPP Wałcz w trakcie wykonywania czynności służbowych ujawnili w jeziorze Zielno zwłoki Andrzeja H. lat 51 (zam. Wałcz I).

**16.08.2012**, Morze Bałtyckie, mężczyzna lat 39.

KP Darłowo zostało powiadomione o ujawnieniu pływających w kanale portowym w Darłowie zwłok mężczy-

zny Kamila K. lat 39 zam. (D. powiat Sławno). Na polecenie Prokuratora Rejonowego w Koszalinie ciało zabezpieczono do badań sekcyjnych.

**18.08.2012**, Rzeka Parsęta, mężczyzna lat 23.

Grzegorz P. lat 36 (zam. Kołobrzeg) powiadomił o ujawnieniu zwłok Piotra J. lat 23 (zam. Kołobrzeg) w korycie rzeki Parsęta. W toku czynności z udziałem kontrolnego jednostki oraz dyżurnego prokuratora wykluczono działanie osób trzecich, ponadto ustalono, iż do utonięcia mężczyzny doszło w nocy 17/18 bm. W uzgodnieniu z prokuratorem zwłoki zabezpieczono w prosektorium.

**1.08.2012**, Morze Bałtyckie, Dziwnów, mężczyzna lat 23.

Około 14:05 na plaży niestrzeżonej między Łazami a Unieściem Bartosz D. lat 23 (zam. Maszkowo) podczas kąpieli utonął w morzu, zwłoki zabezpieczono do badań sekcyjnych.

**22.08.2012**, Morze Bałtyckie, Sianożęty, mężczyzna lat 17.

Ratownik WOPR powiadomił o utonięciu na niestrzeżonym morskim kąpielisku Krzysztofa B. lat 44 (zam. Głubczyce) oraz jego syna Pawła B. lat 17 (zam. Głubczyce). Pomimo podjętej reanimacji Krzysztofa B. nie udało się przywrócić funkcji życiowych, ciało Pawła B. nie zostało odnalezione. Decyzją prokuratora zwłoki Krzysztofa B. zostały przekazane rodzinie.

**22.08.2012**, Morze Bałtyckie, Sianożęty, mężczyzna lat 44.

Ratownik WOPR powiadomił o utonięciu na niestrzeżonym morskim kąpielisku Krzysztofa B. lat 44 (zam. Głubczyce) oraz jego syna Pawła B. lat 17 (zam. Głubczyce). Pomimo podjętej reanimacji Krzysztofa B. nie udało się przywrócić funkcji życiowych, ciało Pawła B. nie zostało odnalezione. Decyzją prokuratora zwłoki Krzysztofa B. zostały przekazane rodzinie.

**22.08.2012**, Rzeka Ina, mężczyzna lat 60.

W rzece Ina na terenie miasta Stargard Szczeciński ujawniono zwłoki Jana L. lat 60 (zam. Stargard Szczeciński). Przybyły lekarz podał przyczynę zgonu jako utonięcie. Na polecenie prokuratora ciało zabezpieczono w prosektorium.

## WYPADKI W WODZIE ZE SKUTKIEM ŚMIERTELNYM

Obok utonięć warto również zwrócić uwagę na wypadki zaistniałe nad wodą ze skutkiem śmiertelnym ale niezakwalifikowane przez policję jako utonięcia. W całym roku 2012, Marcin Banasiak – Dyspozytor Centrum Koordynacji Ratownictwa Wodnego w Szczecinie, doliczył się aż 11-tu takich przypadków. Poniższe dane przedstawiają wszystkie te zdarzenia z krótkim opisem prasowym.

**26.01.2012**, rzeka Odra, mężczyzna lat 56.

Do wypadku doszło 26 stycznia około godz. 22. Eugeniusz Deberny – stoczniowiec z ponad 30 letnim stażem pracował przy nabrzeżu Szczecińskiej Stoczni Remontowej Gryfia. Nagle 56 latek wpadł do rzeki i utonął.

**1.03.2012**, rzeka Odra, mężczyzna lat 53.

Samochód wpadł do Odry. 53-letni kierowca, który był w środku, utopił się w aucie.

**22.03.2012**, rzeka Odra, kobieta lat 60.

Utonęła kobieta około 60 lat. Zdaniem policji, najprawdopodobniej był to samobójczy skok do Odry. Osoby, które były na brzegu w pobliżu miejsca, gdzie kobieta znalazła się w wodzie mówiły, że tonąca odepchnęła koło ratunkowe, które wrzucili.

**24.03.2012**, studnia głębinowa Chłopowo, mężczyzna lat 25.

Do niezwykle dramatycznego zdarzenia doszło w sobotę we wsi Chłopowo (gm. Barwice). Ciało 25 letniego syna w studni głębinowej zauważył mieszkaniec tej wsi. Wezwał pogotowie ratunkowe i policję. Niestety, na akcję ratunkową było już za późno. Strażacy wydobyli zwłoki ze studni.

**1.04.2012**, basen przeciwpożarowy Szczecin, mężczyzna.

Ciało chłopaka znaleziono w kwietniu w basenie przeciwpożarowym przy ul. Struga. Nie żył od kilku tygodni. Wiele wskazuje na to że był to nieszczęśliwy wypadek lub samobójstwo. Z sekcji zwłok wynika że przyczyną śmierci było utonięcie.

**4.05.2012**, rzeka Wieprz, mężczyzna lat 46.

Tragedia pod Sławnem. Utonął wędkarz. Do wypadku doszło nad dopływem rzeki Wieprzy koło Pieszcza w gm. Postomino. 46-letni mężczyzna łowił ryby i nieoczekiwanie zasłabł. Wpadł do wody i utopił się, pomoc przyszła za późno. Mężczyzna był mieszkańcem Wrześnicy.

**21.05.2012**, rzeka Świniec, mężczyzna

Do tragedii doszło na rzece Świniec w powiecie kamińskim. Łódką płynęło kilka osób. Zamiast wiosł używali szpadli. Jeden z mężczyzn wpadł do wody i utonął.

**3.06.2012**, zbiornik wodny powiat stargardzki, mężczyzna lat 16.

W niedzielę w powiecie stargardzkim na terenie żwirowni w zbiorniku wodnym utonął 16-latek. Według wstępnej relacji nastolatek z kilkoma kolegami poszedł się kąpać. Tuż po wejściu do wody zachłysnął się i nie wypłynął na powierzchnię. Pomimo reanimacji nie udało się go uratować.

**10.06.2012**, kanał portowy Świnoujście, mężczyzna lat 33.

Utonął 33-letni mężczyzna. Według relacji świadków siedział nad kanałem i pił alkohol. Nagle podszedł do nabrzeża i po prostu wskoczył do wody. Już nie wypłynął.

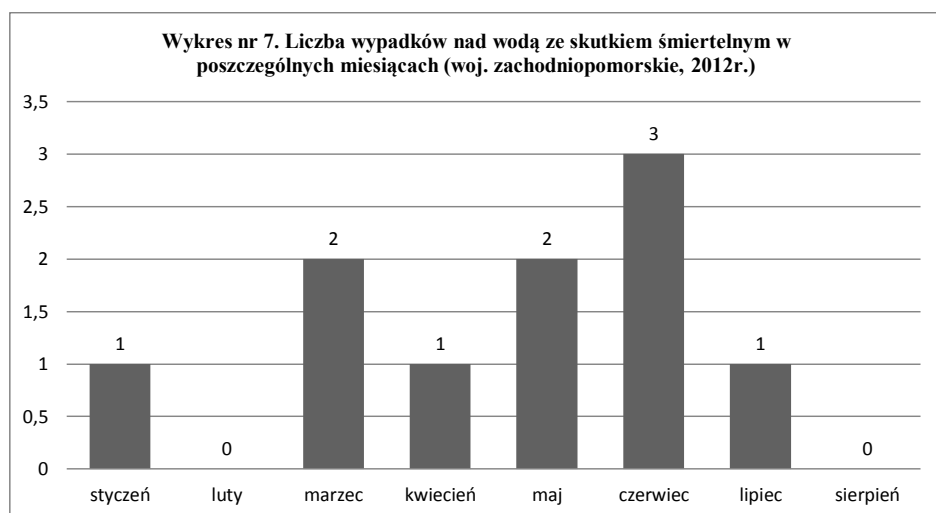
**30.06.2012**, Studnia Gryfice, mężczyzna lat 1.

Tragiczny wypadek w Gryficach – roczny chłopiec wpadł do studni. Mimo akcji reanimacyjnej, nie udało się go uratować. Jak się okazało, rodzice dziecka byli pijani.

**27.07.2012**, Morze Bałtyckie – Kołobrzeg, mężczyzna lat 56.

W piątek chwilę przed godz. 18 utonął 56-letni mężczyzna. Tragedia miała miejsce na plaży w pobliżu ul. Wschodniej. Ze wstępnych ustaleń wynika, że mężczyzna chodził po palach wbitych niedawno nowych ostróg. W pewnym momencie spadł do wody. Mimo reanimacji mieszkaniec Nowego Ciechocinka zmarł. Na plaży był z żoną. Morze tego dnia było spokojne.

Poniższy wykres przedstawia liczbę wypadków nad wodą z podziałem na poszczególne miesiące.



\*Dane do 31 sierpnia 2012

Przedstawiona poniżej mapka obrazuje całkowitą liczbę wypadków nad wodą ze skutkiem śmiertelnym w poszczególnych powiatach województwa zachodniopomorskiego w okresie wakacji 2012 – stan na dzień 31 sierpnia 2012 r.



ŁĄCZNIE : 11

Analiza obszarowa wskazuje, że najwięcej wypadków nad wodą ze skutkiem śmiertelnym (tych niezakwalifikowanych jako utonięcia) nastąpiło w powiecie grodzkim Szczecin czyli – 4osób co stanowi 36% wszystkich wypadków. Natomiast w powiatach: stargardzki, Świnoujście, kamieńskim, gryfickim, kołobrzeskim, sławieńskim i szczecineckim po 1 wypadku co stanowi po 9 %.

Analizując wszystkie zdarzenia od początku 1 stycznia 2012 r. do 31 sierpnia 2012 r. możemy wywnioskować, że śmierć w wodzie w województwie zachodniopomorskim poniosło aż 40 osób. Do tak wysokiego wyniku przyczyniło się 29 utonięć oraz 11 wypadków nad wodą ze skutkiem śmiertelnym.

### DZIAŁALNOŚĆ CENTRUM KOORDYNACJI RATOWNICTWA WODNEGO

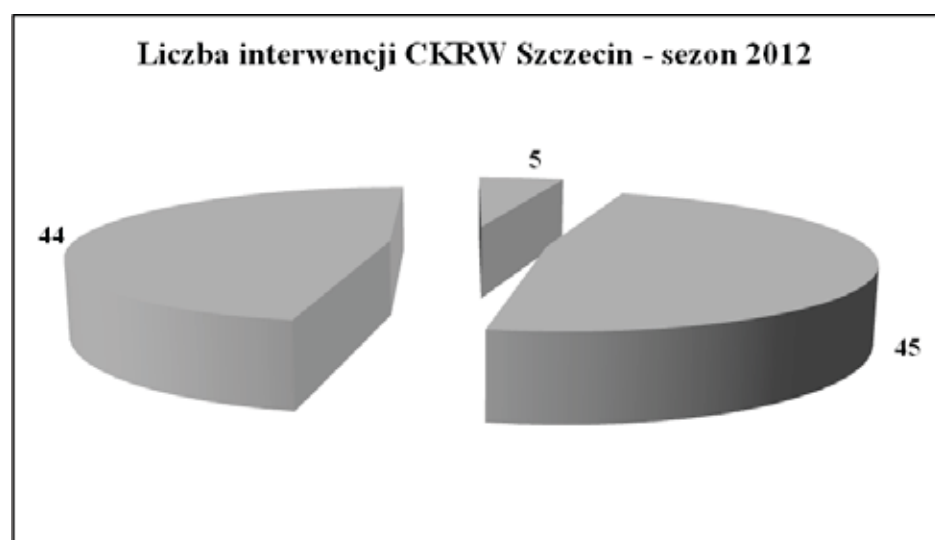
15 czerwca 2012 roku w Szczecinie przy ul. Heyki nad Kanałem Zielonym Wodne Ochotnicze Pogotowie Ratunkowe Województwa Zachodniopomorskiego kolejny raz uruchomiło Centrum Koordynacji Ratownictwa Wodnego, którego zadaniem jest zarządzanie i koordynowanie akcji ratowniczych mających miejsce na akwenach wodnych Województwa Zachodniopomorskiego podczas sezonu letniego. Centrum po raz pierwszy rozpoczęło funkcjonowanie 15 czerwca 2010 roku i podobnie jak w 2011 roku działało do 31.08. w godzinach 830 – 2030. W roku 2012 swoją działalność nie kończy z końcem sezonu letniego lecz będzie funkcjonować przez cały okres zimowy do następnego sezonu w 2013 roku. CKRW w Szczecinie koordynuje system bezpieczeństwa wodnego w którego skład wchodzi kąpieliska morskie, śródlądowe oraz Grupy Interwencyjne. Po ścisłym sezonie letnim, po zamknięciu kąpielisk tworzonych w szczególności na okres wakacyjny, CKRW swoją działalność będzie opierać na funkcjonujących również poza sezonem Grupach Interwencyjnych. Warunkiem zgłoszenia do systemu było wypełnienie karty zgłoszeniowej do CKRW, przeprowadzenie audytu przez ZW WOPR na kąpieliskach, zatrudnienie odpowiedniej liczby ratowników "zawodowych" oraz chęć współpracy z CKRW, poprzez składanie raportów drogą elektroniczną z przeprowadzonych akcji na danym akwencie.

CKRW w Szczecinie ściśle współpracuje z Centrum działającym w Sopocie. Obydwa centra koordynacyjne realizują swoje zadania poprzez telefon ratunkowy 601 100 100. Swoją działalność CKRW Szczecin mocno opiera o współpracę z innymi instytucjami zajmującymi się bezpieczeństwem osób kąpiących się i przebywających bezpośrednio przy i na terenie akwenów wodnych takimi jak: Wojewódzkie Centrum Zarządzania Kryzysowego, Morska Służba Poszukiwania i Ratownictwa (Służba SAR), Policja, Państwowa Straż Pożarna, Pogotowie Ra-



tunkowe, Lotnicze Pogotowie Ratunkowe, Urząd Morski, Straż Graniczna, Straż Miejska i inne. W trakcie sezonu odnotowano kilkadziesiąt telefonów ratunkowych na 601 100 100.

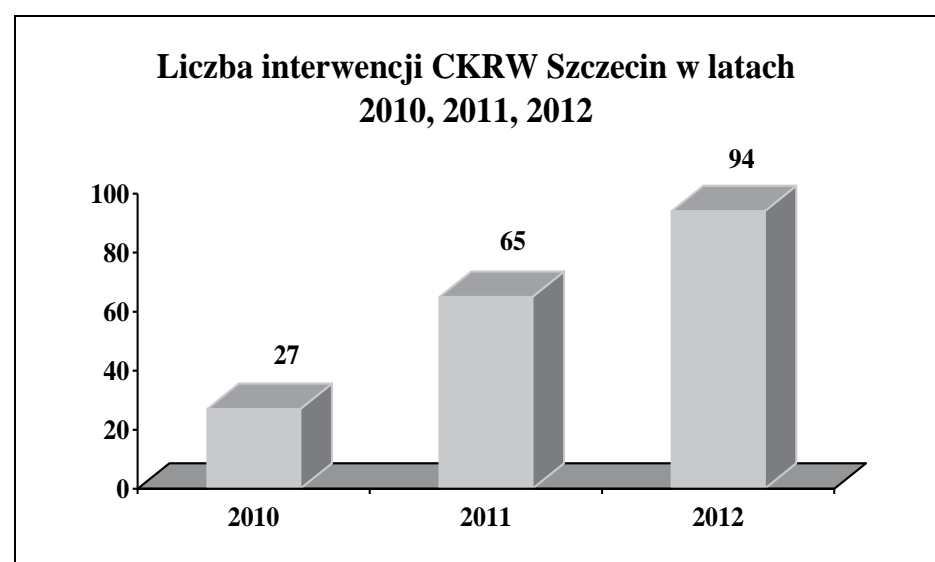
W okresie funkcjonowania CRKW Oddział Zachodniopomorski w Szczecinie koordynowało działania ratowników 94 razy.



*Liczba interwencji Centrum Koordynacji Ratownictwa Wodnego – Oddział Zachodniopomorski w Szczecinie – sezon 2012*

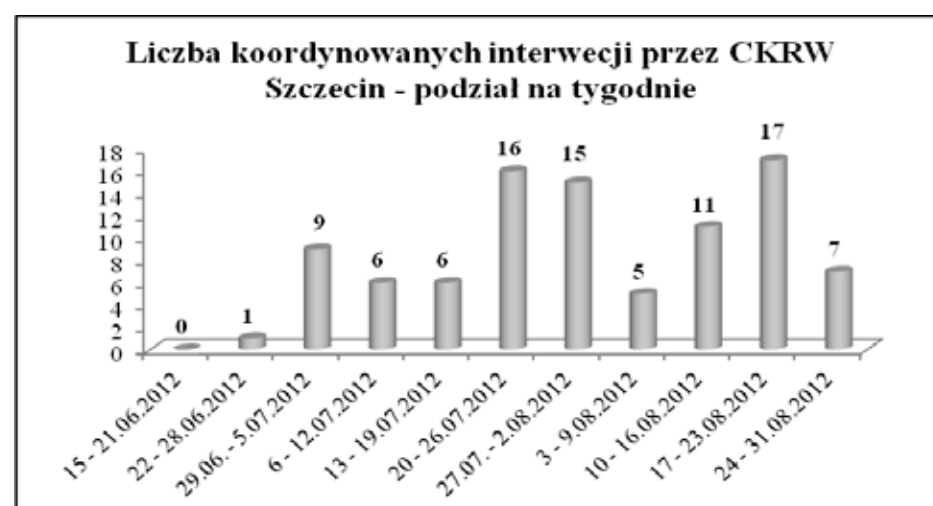
Analizując powyższy wykres widać, że w czerwcu było 5 interwencji co daje 5%, w lipcu 45 interwencji – 48% i w sierpniu 44 interwencji dających – 47%.

Porównując funkcjonowanie CKRW w Szczecinie w sezonach 2010, 2011, 2012 wyraźnie można zauważyć wzrost liczby przeprowadzonych interwencji, których w 2010 roku było 27, zaś w 2011 było 65.



*Porównanie liczby interwencji prowadzonych przez CKRW Szczecin w latach 2010, 2011, 2012*

Na poniższym wykresie przedstawiono podział, na poszczególne tygodnie funkcjonowania, wszystkich raportowanych interwencji, którymi Centrum Koordynacji Ratownictwa Wodnego – Oddział Zachodniopomorski w Szczecinie koordynowało.



*Liczba koordynowanych interwencji przez Centrum Koordynacji Ratownictwa Wodnego – podział na tygodnie – sezon 2012*

Bardzo łatwo można z wykresu odczytać, że w miesiącach lipiec i sierpień, czyli w środku sezonu urlopowego podejmowanych interwencji było najwięcej. Można ten fakt połączyć również z dobrą pogodą panującą w tych tygodniach, kiedy to było najwięcej zdarzeń. Wszystkie akcje koordynowane przez CKRW Szczecin przeszły przez numer ratunkowy nad wodą 601 100 100.

Zdarzenia, które były koordynowane przez CKRW Szczecin miały różny charakter. Zdarzały się akcje ratujące życie, fałszywe alarmy, poszukiwania, informacyjne, a także utonięcia i inne. Poniższy wykres pokazuje jak rozkładały się koordynowane zdarzenia.

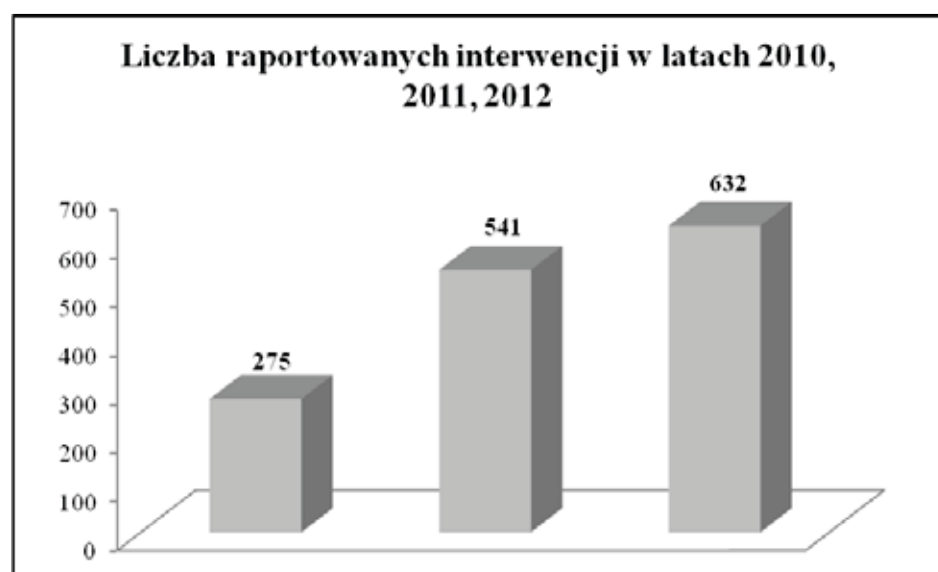


*Rodzaje koordynowanych akcji przez CKRW Szczecin – sezon 2012*

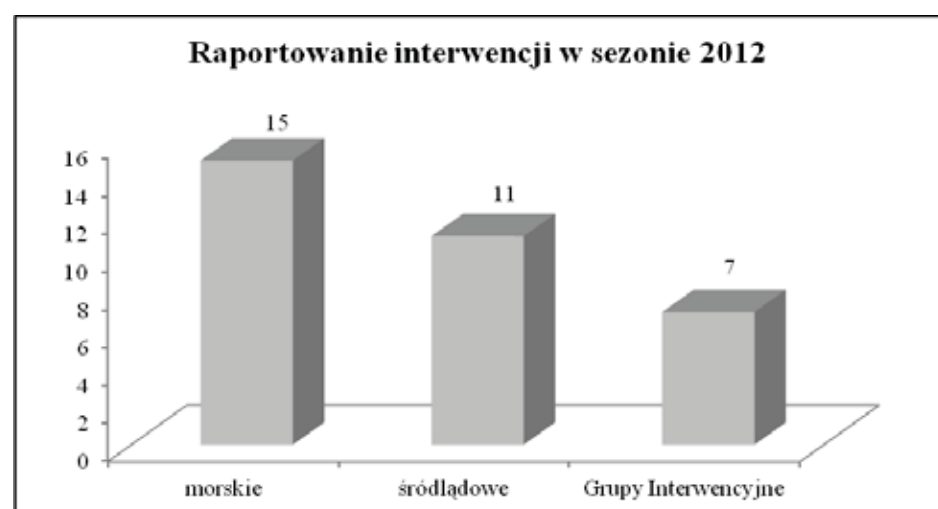
Jak widać z powyższego wykresu najwięcej bo aż 44 osoby udało się uratować, były 3 pomyłki, udzielono 4 informacji, 11 poszukiwań (najczęściej dzieci), 12 interwencji prewencyjnych, 1 ochrona nabrzeża, 1 ratowanie zwierzęcia, 1 informacja o kradzieży łodzi z przystani w Szczecinie. Niestety podczas 9 akcji nie udało się uratować życia ludzkiego. Ratownicy odkryli również zbiornik oleju ok. 25l pływający w morzu, o czym powiadomiono Wojewódzkie Centrum Zarządzania Kryzysowego i zbiornik został zutylizowany.

Wzrost liczby interwencji koordynowanych przez CKRW należy tłumaczyć zwiększoną ilością zespołów ratowniczych współpracujących z systemem oraz coraz większą powszechnością wodnego numeru ratunkowego.

W sezonie 2012 Centrum Koordynacji Ratownictwa Wodnego – Oddział Zachodniopomorski w Szczecinie, po ubiegłorocznym sezonie i uwagach jakie mieli ratownicy podczas wypełniania kart wypadków, naniosło poprawki w systemie tak by jeszcze bardziej ułatwić i skrócić czas wypełniania kart wypadku. Wydaje się, że zabiegi te oraz zwiększona liczba zespołów ratowniczych działających w systemie miały wpływ na wzrost liczby raportowanych zdarzeń do 632 kart. (2010r. – 275 kart, 2011r. – 541 kart)



Liczba raportowanych interwencji w latach 2010, 2011, 2012



Raportowanie interwencji w sezonie 2012

Kąpieliska morskie wypełniające karty wypadku i spełniające wszystkie w/w warunki to: Dąbki, Dziwnów, Dziwnówek, Dźwirzyno, Grzybowo, Jarosławiec, Kołobrzeg Wschód, Kołobrzeg Zachód, Międzywodzie, Międzyzdroje Wschód, Międzyzdroje Zachód, Niechorze, Pogorzelica, Sianożęty, Świnoujście – Uznam.

Poniższy wykres przedstawia ile każde z kąpielisk morskich miało interwencji raportowanych podczas sezonu letniego 2012.



Liczba interwencji raportowanych w 2012 roku – kąpieliska morskie

Tak znaczna różnica raportowanych interwencji kąpielisk morskich może wynikać z nierzetelnego wypełniania kart wypadków. Kąpieliska jeszcze nie raportują każdej interwencji, a najczęściej tylko te zagrażające życiu lub zdrowiu ludzkiemu.

Kąpieliska śródlądowe, które spełniały wszystkie kryteria i raportowały interwencje drogą elektroniczną to: Biały Bór, Gęsia Łączka, Miedwie – Zieleniewo, Nowogard, Stepnica, Szczecin – Dąbie, Szczecin – Dziwoklicz, Szczecin – Głębokie, Szczecinek – Plaża Miejska, Trzebież. Poniższy wykres przedstawia ile każde z kąpielisk śródlądowych miało interwencji raportowanych podczas sezonu letniego 2012.

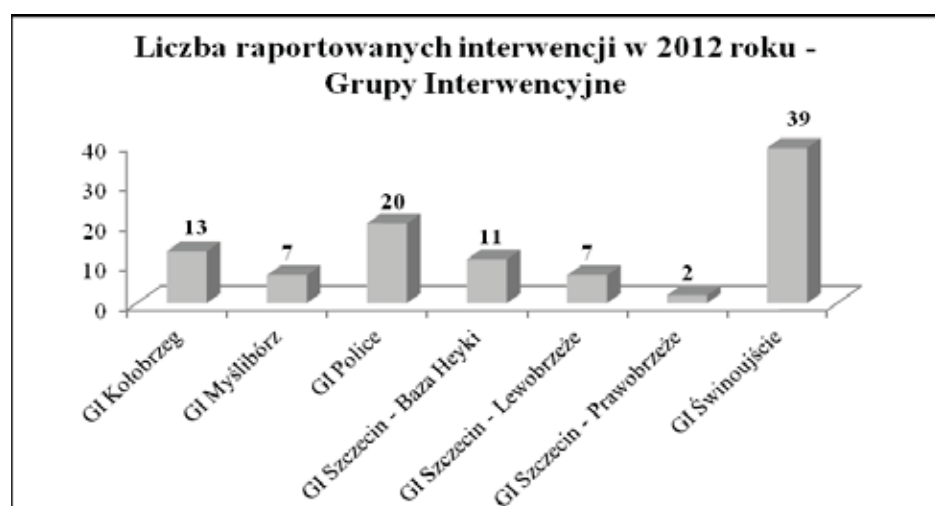


Liczba interwencji raportowanych w 2012 roku – kąpieliska śródlądowe

Podobnie jak w przypadku kąpielisk morskich nie wszystkie kąpieliska śródlądowe wypełniają karty wypadku po każdej interwencji ratowników na kąpieliskach śródlądowych.

Grupy Interwencyjne, które spełniały wszystkie kryteria i raportowały interwencje drogą elektroniczną to: GI Kołobrzeg, GI Myślibórz, GI Police, GI Szczecin – Baza Heyki, GI Szczecin – Lewobrzeże, Szczecin – Prawobrzeże, GI Świnoujście. Fakt, że 7 Grup Interwencyjnych przyłączyło się do raportowania może wynikać stąd, iż znaczna część GI w czasie sezonu funkcjonuje przy kąpieliskach.

Mimo to w porównaniu z sezonem 2011 nastąpił wzrost o 2 GI, które wypełniały karty wypadku drogą elektroniczną. Jeżeli w latach następnych kolejne GI będą potrafiły rozróżnić interwencję jako GI i jako kąpielisko to jeszcze znacznie wzrośnie liczba GI, co nie spowoduje spadku liczby kąpielisk wypełniających karty wypadku czy to na kąpieliskach morskich, czy śródlądowych.



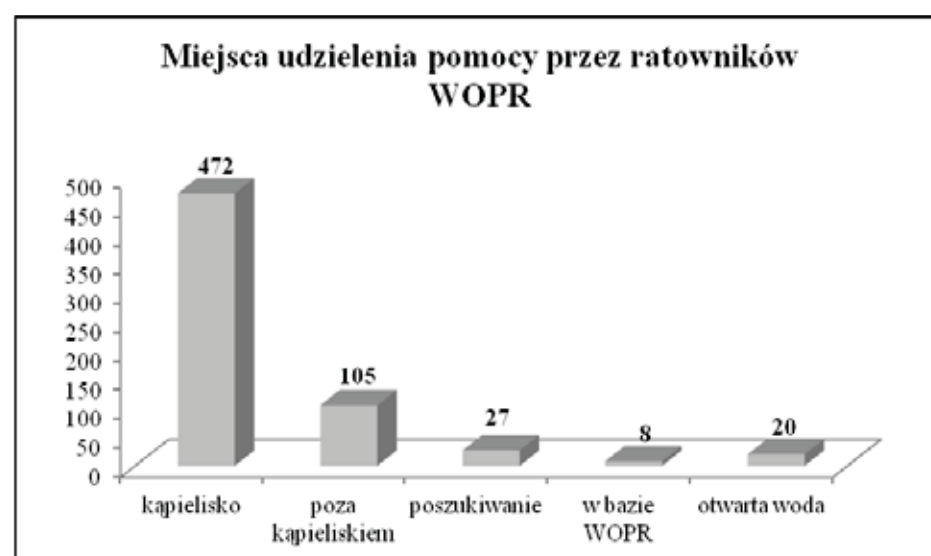
Liczba interwencji raportowanych w 2012 roku – Grupy Interwencyjne

Na 632 interwencje podjęte przez ratowników WOPR prowadzących swoje akcje w ramach kąpielisk morskich, śródlądowych czy Grup Interwencyjnych kąpieliska morskie raportowały 289 interwencji – 49%, kąpieliska śródlądowe 201 – 34%, z kolei GI 100 – 17%.



Rozkład interwencji przeprowadzonych przez kąpieliska morskie, śródlądowe oraz Grupy Interwencyjne w sezonie 2012

Raportowane interwencje przez ratowników WOPR miały miejsce: na kąpieliskach – 472 razy, poza kąpieliskami – 105, poszukiwania – 27, w bazie WOPR – 8, woda otwarta – 20.



Miejsca raportowanych interwencji podjętych przez ratowników WOPR w 2012 roku

Ratownicy podczas swoich interwencji udzielili pomocy 362 mężczyznom – co daje 58%, 266 kobietom – 42%.



Liczba raportowanej udzielonej pomocy u kobiet i mężczyzn w 2012 roku

Z pośród wszystkich osób, którym pomoc została udzielona było: pływaków – 224, plażowiczów – 344, kolonistów – 16, uprawiających sporty wodne – 24, pływających na bananie/nartach – 1.



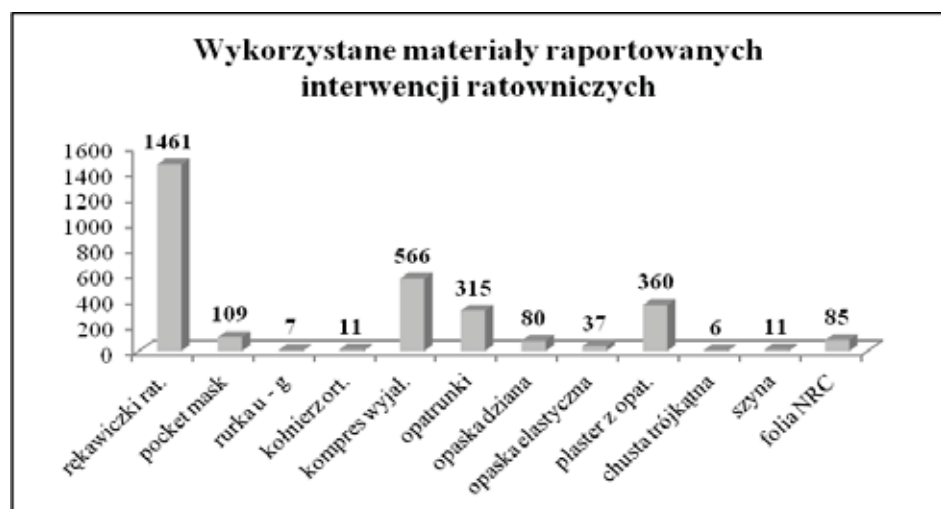
Rozkład udzielanej pomocy przez ratowników WOPR w 2012

Podczas udzielania pomocy ratownicy użyli:

- rękawiczki ratownicze – 1461 sztuk,
- pocket mask – 109,
- rurka ustno – gardłowa – 7,
- kołnierz ortopedyczny – 11,



- kompres wyjąłowany – 566,
- opatrunki – 315,
- opaska dziana – 80,
- opaska elastyczna – 37,
- plaster z opatrunkiem – 360,
- chusta trójkątna – 6,
- szyna – 11,
- folia NRC – 85.



Wykorzystane materiały podczas raportowanych interwencji ratowniczych w sezonie 2012

Przyczyny, które zmusiły ratowników do interwencji to:

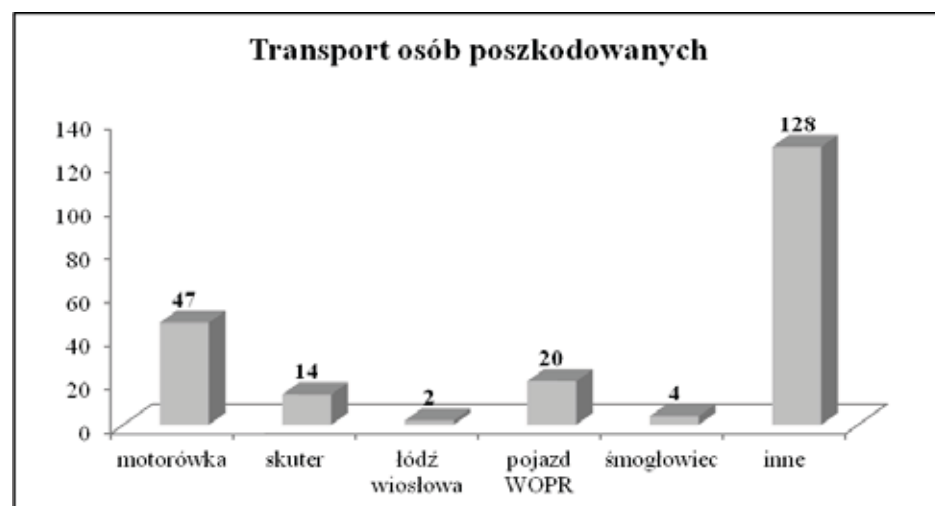
- podtopienia – 40,
- zachłyśnięcia – 14,
- wstrząs termiczny – 1,
- wyczerpanie – 31,
- wychłodzenie – 17,
- wodorosty – 2
- prąd wsteczny – 7,
- ostrogi – 17,
- bagno – 11,
- inne – 539.



Przyczyny interwencji ratowników WOPR w sezonie 2012

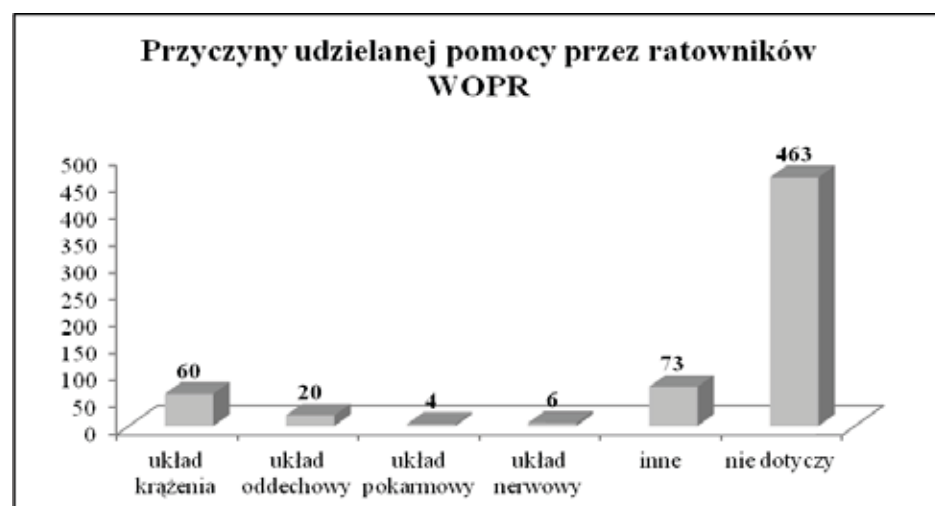
Powyższe różnego rodzaju przyczyny interwencji ratowników zmusiły ich do użycia sprzętu celem przetrans-

portowania poszkodowanego w bezpieczne miejsce. Poniższy wykres przedstawia sprzęt wykorzystany do tego celu.



Transport osób poszkodowanych, którym ratownicy WOPR udzielili pomocy z sezonie 2012

W pozostałych przypadkach wykorzystanie środków transportu przez ratowników WOPR w celu udzielenia pomocy osobom poszkodowanym nie była potrzebna.

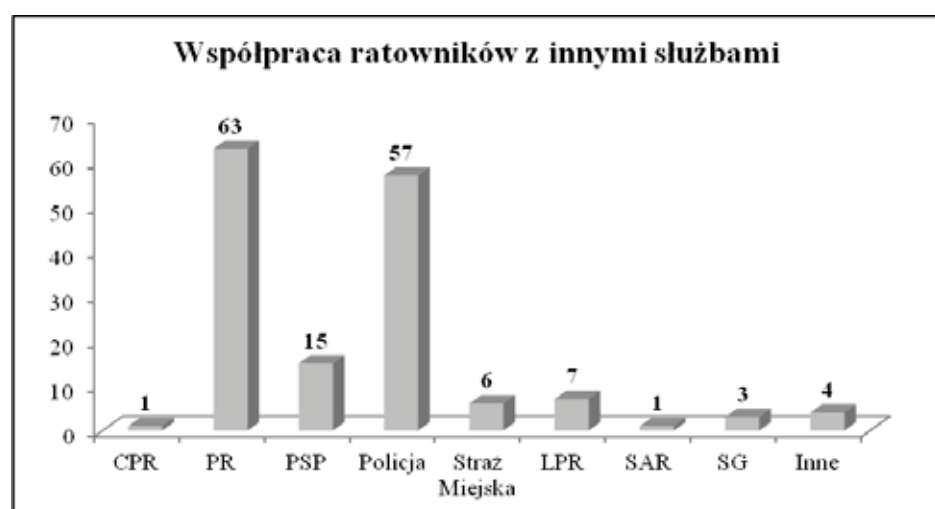


Przyczyny udzielanej pomocy przez ratowników WOPR w sezonie 2012

Podczas udzielania pomocy bardzo często zdarzały się zaginięcia dzieci co może tłumaczyć taką dużą liczbę interwencji, gdzie przyczyną interwencji nie był żaden z układów wymienionych w wykresie powyżej.

Udzielając pomocy osobom potrzebującym ratownicy WOPR bardzo często wspomagali się innymi służbami zajmującymi się bezpieczeństwem osób przebywających nad wodą:

- Centrum Powiadamiania Ratunkowego – 1,
- Pogotowie Ratunkowe – 63,
- Straż Pożarna – 15,
- Policja – 57,
- Straż Miejska – 6,
- Lotnicze Pogotowie Ratunkowe – 7,
- Morska Służba Poszukiwania i Ratownictwa (Służba-SAR) – 1,
- Straż Graniczna – 3,



Współpraca ratowników WOPR z innymi służbami w sezonie 2012

## **RAPORT DZIAŁALNOŚCI GRUP INTERWENCYJNYCH WOJEWÓDZTWA ZACHODNIOPOMORSKIEGO W SEZONIE 2011**

W województwie zachodniopomorskim Grupy Interwencyjne ze względu na różnorodność akwenu dzielą się na: morskie i śródlądowe. GI działające całodobowo i całorocznie które powołane są przy terytorialnych oddziałach WOPR. W 2012 roku postęp rozwoju Grup Interwencyjnych województwa zachodniopomorskiego był kontynuowany.

W roku 2012 Grupy Interwencyjne dzięki projektom wspartym przez UW i WFOŚIGW poszerzyły swoją działalność o działania profilaktyczne i związane z ochroną środowiska podczas sezonu letniego, ratownicy zostali wyposażeni w środki dzięki którym mogli dotrzeć do turystów w czasie wypoczynku na kąpieliskach, ośrodkach wczasowych oraz zorganizowanych formach wypoczynku dzieci i młodzieży. Czynności wykonywane przez ratowników GI WOPR miały na celu zmniejszyć liczbę utonięć w województwie zachodniopomorskim.

Raport szczegółowo przedstawia działalność zespołu Grup Interwencyjnych zabezpieczających akwen od Świnoujścia do granicy Niemiecko-Polskiej na rzece Odrze pod Gryfinem oraz efekty działania GI powołanych na akwenach śródlądowych zamkniętych.

Wojewódzka Grupa Operacyjna prowadzi działania w okresie 01.05.2012 – 15.09.2012 r. zapewniając bezpieczeństwo na wodach województwa Zachodniopomorskiego.

W skład zespołu grup interwencyjnych, które zabezpieczały akwen od granicy niemieckiej na Rzece Odrze i miasta Gryfina do Morza Bałtyckiego w roku 2012 wchodzi:

- Grupa Interwencyjna Świnoujście,
- Grupa Interwencyjna Kamień Pomorski,

- Grupa Interwencyjna Police,
  - Grupa Interwencyjna Dąbie-Prawobrzeże,
  - Grupa Interwencyjna Baza WOPR- Heyki,
  - Grupa Interwencyjna Dziewoklicz-Lewobrzeże.
- Morska grupa Interwencyjna WOPR Kołobrzeg
- Grupy Interwencyjne wchodzące w skład Wojewódzkiej Grupy Operacyjnej zabezpieczające akweny śródlądowe zamknięte:
- Grupa Interwencyjna- Myślibórz
  - Grupa Interwencyjna- Złocieniec
  - Grupa Interwencyjna – Wałcz
  - Grupa Interwencyjna – Choszczno
- W roku 2012 powołano kolejne Grupy Interwencyjne:
- Grupa interwencyjna WOPR Szczecinek
  - Grupa interwencyjna WOPR Goleniów
  - Grupa interwencyjna WOPR Gryfino
  - Grupa interwencyjna WOPR Stargard Szczeciński
  - Grupa interwencyjna WOPR Koszalin

Nazwa Grupy Interwencyjnej	Akwen działania	Czas operacyjny	Łączność	Wypożyczenie	Dyżury
<b>GI Świnoujście</b>	Morze: 2 Mm w głąb akwenu morskiego wzdłuż wybrzeża: Na zachód Granica Polski, na wschód Międzyzdroje, Śródlądzie: I brama torowa Kanał Piastowski	Międzyzdroje 25 min I brama 1 godzina	Radio UKF, Telefon alarmowy	skuter, quad	Całodobowo 01.06. – 31.08.2012
<b>GI Kamień Pomorski</b>	Zalew Kamieński, Pas Nadmorski Międzyzdroje, 2 Mm w głąb akwenu morskiego	Dziwnów 7 min, Unin 20 min. Akwen plaży i przyległy 5 min.	Radio UKF, Telefon alarmowy	2 łodzie motorowe: RiB 650 100kM, RiB 550 90kM, Skuter + platforma.	10.00 – 22.00 15.05. – 31.08.2012 Całodobowy czas mobilizacyjny 30 min.
<b>GI Police</b>	Zalew Szczeciński, Jezioro Duże Dąbie	IV Brama torowa 15 min, Roztoka Odrzańska 5 min, J. Dąbie – Betonowiec 10 min.	Radio UKF, Telefon alarmowy	7 łodzi motorowych 20 – 50 kM	10.00 – 22.00 15.05 – 31.08.2012 Całodobowy czas mobilizacyjny 30 min.
<b>GI Prawobrzeże – Dąbie</b>	Zalew Szczeciński, Jezioro Dąbie, Rzeką Odra i Regalica	do I Bramy Torowej 1 godz., Betonowiec 17 min, Podjuchy 15 min	Radio UKF, Telefon alarmowy	2 łodzie motorowe: Rib 800 2x 135 kM, RiB 390 30 kM	08.30 – 20.30 01.06. – 31.08.2010 Całodobowy czas mobilizacyjny 30 min.
<b>GI Baza WOPR-Heyki</b>	Odra, Regalica, Jezioro Dąbie	Betonowiec 20 min, Dziewoklicz Odra Zach. 8 min, Siodło dolne Autostrada 20 min.	Radio UKF, Telefon alarmowy	4 łodzie motorowe: Rib 630 140 kM Mariusz 520 90 kM Mariusz 440 30 kM Kuter ratowniczy BELLA	Całodobowy czas mobilizacyjny 30 min.
<b>GI Lewobrzeże Dziewoklicz</b>	Odra, Regalica, Międzyodrze, Teren Parku Nadodrzańskiego	Wyspa Zielona 10 Min, Międzyodrze 10 min, Gryfino 35 min, Granica Niemiecka 45 min.	Radio UKF, Telefon alarmowy	2 łodzie motorowe: Reja 75 kM, RiB 90 kM,	Całodobowy czas mobilizacyjny 15 min.

*Zespół Grup Interwencyjnych zabezpieczających akwen szlaku wodnego od granicy niemieckiej na Rzece Odrze i miasta Gryfina do Morza Bałtyckiego w 2012 roku*

Nazwa Grupy Interwencyjnej	Akwen działania	Czas operacyjny	Łączność	Wypożyczenie	Dyżury
<b>GI Myślibórz</b>	Jezioro Myśliborskie	Sektor A-5 min. B-15 min.	Radio UKF, Telefon alarmowy	1 łódź motorowa 1skuter z platformą	Całodobowo 01.06. – 31.08.2012 czas mobilizacyjny 20 min
<b>GI – Złocieniec</b>	Jezioro Siecino i Długie	Sektor A-6 min. B-18 min.	Radio UKF, Telefon alarmowy	1 łódź motorowa 30 kW	Całodobowo 01.06.– 31.08.2012 czas mobilizacyjny 30 min
<b>GI- Wałcz</b>	Jezioro Raduń	Sektor A-3 min. B-6 min.	Radio UKF, Telefon alarmowy	1 łódź motorowa	Całodobowo 15.05 – 31.08.2012 Czas mobilizacyjny 20 min
<b>GI- Choszczno</b>	Jezioro Klukom	Sektor A-3 min. B- 6 min. C-10 min. D-66 min.	Radio UKF, Telefon alarmowy	1 łódź motorowa	15.05. – 31.08.2012 Całodobowy czas mobilizacyjny 20 min.
<b>GI – Stargard Szczeciński</b>	Jezioro Miedwie	Sektor A- 5 min B-12 min C-20 min	Radio UKF, Telefon alarmowy	1 łódź motorowa 10 KM	30.06-31.08.2012 w godzinach funkcjonowania kąpieliska 10.00-18.00
<b>GI – Koszalin</b>	Jezioro Jamno	Sektor : A –3 min. B- 8 min.	Radio UKF, Telefon alarmowy	RiB 730 Rib 510 Galia 440	20.06.-10.09.2012 Całodobowy czas mobilizacyjny 30 min.
<b>GI – Szczecinek</b>	Jezioro Trzeciecko	Sektory: A – 10 min B- 20 min C- 30 min	Telefon alarmowy	1 łódź 2	25.06- 31.08. 2012 godzinach funkcjonowania kąpieliska 10.00-18.0



<b>GI – Goleniów</b>	Jezioro Dąbie	Sektory: A- 5 min B- 12 min C- 25 min	Telefon Alarmowy	RiB 420 Skuter + platforma (OSiR)	30.06 - 31.08. 2012 godzinach funkcjonowania kąpieliska 10.00-18.00
<b>GI – Gryfino</b>	Jezioro Morzyckie	Sektory: A - 5 min B – 10 min	Telefon Alarmowy	1 łódź 25 Km	01.07- 31.08.2012 godzinach funkcjonowania kąpieliska 10.00-18.00

*Grupy Interwencyjne zabezpieczające akweny śródlądowe zamknięte w 2012 roku*

Nazwa Grupy Interwencyjnej	Akwen działania	Czas operacyjny	Łączność	Wypożyczenie	Dyżury
<b>GI- Kołobrzeg</b>	Morze do 20 Mm	Sektor A-3 min B-6 min	Radio UKF Telefon alarmowy	2 łodzie motorowe 1 skuter z platformą	01.07-31.08.2012 w godzinach otwarcia kąpieliska: 10-18.00

*Morska Grupa Interwencyjna Kołobrzeg*

Warto wspomnieć że w województwie działają grupy interwencyjne przypisane lokalnym akwenom. Działalność tych grup opiera się głównie na pracy w czasie sezonu, z dniem zakończenia pracy na kąpieliskach, działalność zostaje zawieszona. W ich skład często wchodzi ratownicy z innych województw, którzy przyjechali do pracy na sezon. Dzięki nowelizacji systemu szkolenia w WOPR, nie ma problemu ze standardem zapewniającym odpowiedni poziom wyszkolenia przyjezdnych ratowników.

- Grupa Interwencyjna Międzyzdroje Zachód
- Grupa Interwencyjna Międzyzdroje Wschód
- Grupa Interwencyjna Rewal,
- Grupa Interwencyjna Dźwiżyno
- Grupa Interwencyjna Grzybowo
- Grupa Interwencyjna Darłowo
- Grupa Interwencyjna Międzyzdroje
- Grupa Interwencyjna Dziwnówek
- Grupa Interwencyjna Pobierowo
- Grupa Interwencyjna Niechorze
- Grupa Interwencyjna Ustronie Morskie
- Grupa Interwencyjna Dziwnów
- Grupa Interwencyjna Mielno
- Grupa Interwencyjna Miedwie,
- Grupa Interwencyjna Czaplinek,
- Grupa Interwencyjna Głębokie.
- Grupa Interwencyjna Arkonka
- Grupa Interwencyjna Stepnica
- Grupa Interwencyjna Nowogard
- Grupa Interwencyjna Dąbki

Roku 2012 jest prowadzona kontynuacja wyposażenia GI w sprzęt medyczny, techniczny jak i BHP. Kolejnych

6 GI zostało wyposażonych w identyczne zestawy ratownicze, tj.: PSP R1 (torba ratunkowa wyposażona w zestaw do tlenoterapii), deska ortopedyczna, torba narzędziowa, profesjonalny ubiór osobisty, podręczny sprzęt ratunkowy. Dzięki jednolitemu wyposażeniu dyspozytorzy CKRW byli w stanie koordynować akcje wielu grup jednocześnie mając pewność o pełnym i profesjonalnym wyposażeniu GI WOPR.

Nad zabezpieczeniem akwenów i realizacją projektów pracowało 121 ratowników zawodowych i 170 ratowników ochotników, w większości społecznie. Oddziały nie mają zabezpieczenia finansowego dla ratowników, którzy są członkami GI dlatego często pełnią dyżury społecznie. Aby sprostać wymaganiom kandydaci GI często inwestują pieniądze w szkolenia, które zapewniają bardzo wysoki poziom wyszkolenia z tematyki ratownictwa WOPR.

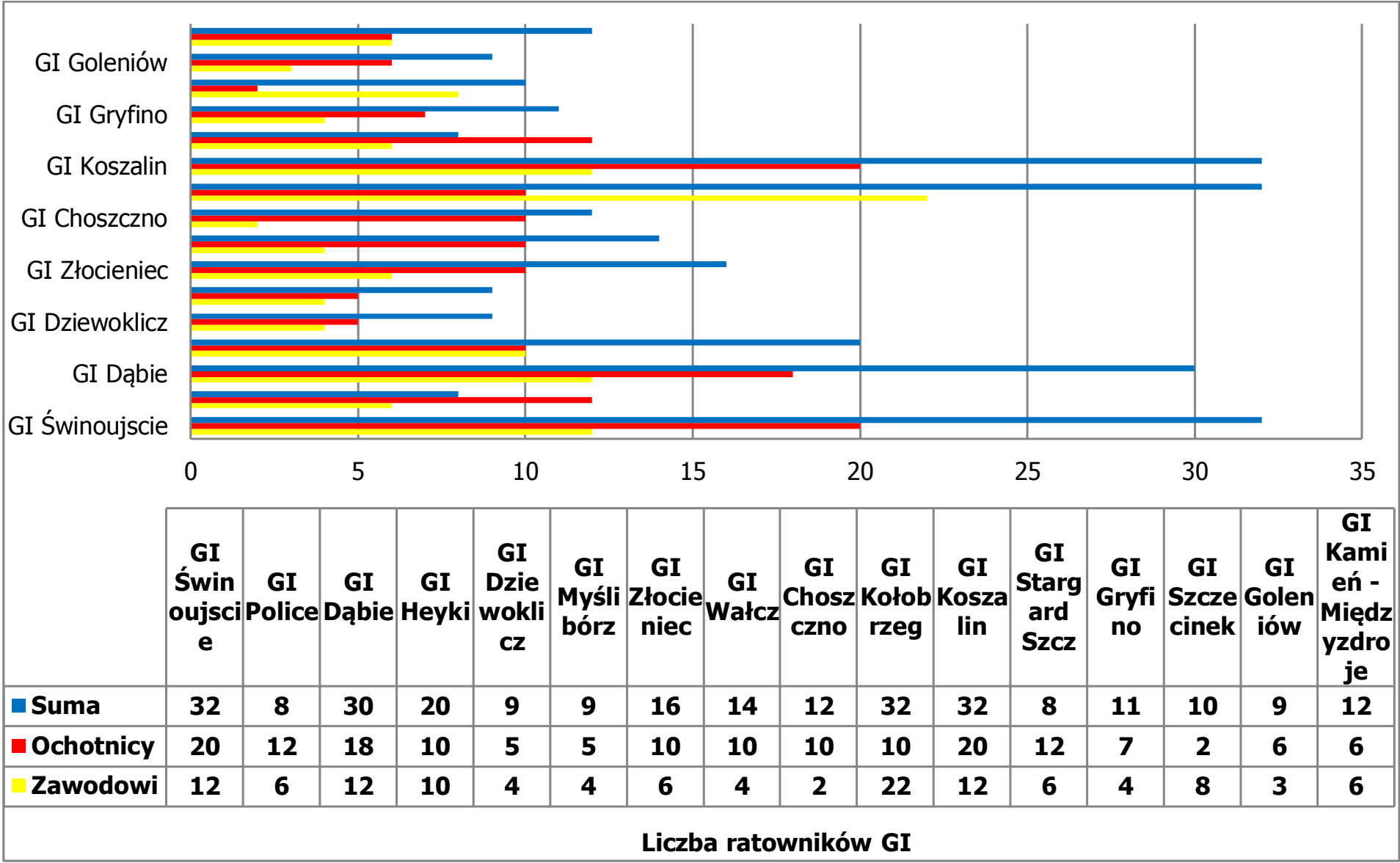
Dzięki współpracy CKRW i GI WOPR podczas minionego sezonu letniego 2012 roku, zespół GI przeprowadził od 15.06.2012 100 akcji ratunkowych. Turyści którzy spędzali czas eksplorując wyżej wymieniony akwen, mogli czuć się bezpieczniej ponieważ pomoc mogła dotrzeć w czasie od 1 minuty do 30 min. Zebrane dane dotyczące wyposażenia i możliwości operacyjnych, pozwalały dyspozytorom CKRW wysyłać w miejsce zdarzenia odpowiednią grupę interwencyjną. W przypadku utrudnionych możliwości lokacyjnych, angażowane były jednocześnie dwie lub trzy grupy co podnosiło efektywność poszukiwań.

Ilość akcji na badanym akwenu, świadczy o potrzebie rozwoju Grup Interwencyjnych, a turystyka wodna w woj. Zachodniopomorskim może rozwijać się, nie narażając turystów na utratę życia, zdrowia lub mienia.

**RODZAJE I FORMY PROWADZONYCH DZIAŁAŃ  
(AKCJI) PROFILAKTYCZNYCH ORAZ KONTROLNO-  
PREWENCYJNYCH W CELU POPRAWY  
I ZAPEWNIENIA BEZPIECZEŃSTWA DLA OSÓB  
PRZEBYWAJĄCYCH NAD WODĄ REALIZOWANE  
PRZEZ GRUPY INTERWENCYJNE WOPR  
WOJ. ZACHODNIOPOMORSKIEGO W 2012 ROKU.**

Grupy Interwencyjne prowadziły szeroki zakres działań związanych z bezpieczeństwem bezpośrednio i pośrednio, nie ograniczając się tylko do patroli czy akcji udzielania pomocy na terenie kąpieliska lub w jego pobliżu. Zaangażowały się w realizację projektów związanych z profilaktyką, ekologią i poprawą współpracy pomiędzy służbami poprzez wspólne patrole czy szko-

lenia. Koordynacja działań ratowniczych przez Centrum Koordynacji Ratownictwa Wodnego umożliwiła ratownikom GI WOPR udzielać pomocy na akwenach gdzie na co dzień nie stacjonują ratownicy. Poprzez aktywację numeru ratunkowego 601 100 100 w województwie ilość podejmowanych akcji znacznie wzrosła co świadczy o potrzebie rozwoju GI w naszym województwie. Działalność profilaktyczna odebrana została przez turystów i mieszkańców bardzo serdecznie i zdobyła ich uznanie ponieważ to ratownicy wyszli do ludzi a nie czekali na nich na swoich bazach. Sezon 2012 jest rokiem kontynuacji założonych celów a dzięki środkom pochodzącym m.in. z urzędu Wojewódzkiego WOPR wszedł w nową erę profesjonalnej działalności operacyjnej.



Liczba ratowników pracujących w GI w 2011 r.

KATEGORYZACJA KĄPIELISK I MIEJSC WYKORZYSTYWANYCH DO KĄPIELI W WOJ. ZACHODNIOPOMORSKIM

MIEJSCOWOŚĆ	KLASYFIKACJA 2009	KLASYFIKACJA 2010	KLASYFIKACJA 2011	KLASYFIKACJA 2012
<b>Chłopy</b> Kąpielisko	Nie uczestniczył w programie 2009 r.	**	***	**
<b>Darłówek Wsch.</b> Miejsce do kąpiel	**	**	*	**
<b>Darłówek Zach.</b> Miejsce do kąpiel	**	**	*	**
<b>Dąbki</b> Miejsce do kąpiel	Nie uczestniczył w programie 2009 r.	Nie uczestniczył w programie 2010 r.	**	*
<b>Dziwnów</b> Miejsce do kąpiel	Nie uczestniczył w programie 2009 r.	Nie uczestniczył w programie 2010 r.	*	*
<b>Dziwnów</b> Kąpielisko	Nie uczestniczył w programie 2009 r.	***	***	***
<b>Dziwnówek</b> Kąpielisko	**	**	***	***
<b>Dźwirzyno</b> Kąpielisko	Nie uczestniczył w programie 2009 r.	***	***	****
<b>Gąski</b> Kąpielisko	Nie uczestniczył w programie 2009 r.	*	**	**
<b>Grzybowo</b> Kąpielisko	Nie uczestniczył w programie 2009 r.	***	***	****
<b>Jarosławiec Wschód</b> Kąpielisko	Nie uczestniczył w programie 2009 r.	***	**	****
<b>Jarosławiec Zachód</b> Kąpielisko	Nie uczestniczył w programie 2009 r.	***	**	***
<b>Kołobrzeg Podczele</b> Kąpielisko	Nie uczestniczył w programie 2009 r.	Nie uczestniczył w programie 2010 r.	***	***
<b>Kołobrzeg Plaża Centralna</b> Kąpielisko	***	****	*****	*****
<b>Kołobrzeg Plaża Wschodnia -</b> Miejsce do kąpiel	Nie uczestniczył w programie 2009 r.	Nie uczestniczył w programie 2010 r.	**	**
<b>Kołobrzeg Zachód</b> Kąpielisko	***	****	****	***
<b>Łązy</b> Kąpielisko	Nie uczestniczył w programie 2009 r.	**	***	***
<b>Łązy</b> Miejsce do kąpiel	Nie uczestniczył w programie 2009 r.	Nie uczestniczył w programie 2010 r.	*	*
<b>Łukęcin</b> Kąpielisko	Nie uczestniczył w programie 2009 r.	Nie uczestniczył w programie 2010 r.	***	**
<b>Mielenko</b> Kąpielisko	Nie uczestniczył w programie 2009 r.	*	**	**
<b>Mielno</b> Kąpielisko	Nie uczestniczył w programie 2009 r.	***	****	****
<b>Mielno</b> Miejsce do kąpiel	Nie uczestniczył w programie 2009 r.	Nie uczestniczył w programie 2010 r.	**	*
<b>Międzywodzie</b> Kąpielisko	Nie uczestniczył w programie 2009 r.	***	****	****
<b>Międzyzdroje</b> Kąpielisko	**	***	***	***
<b>Mrzeżyno Wschód</b> Kąpielisko	Nie uczestniczył w programie 2009 r.	Nie uczestniczył w programie 2010 r.	***	****
<b>Mrzeżyno Zachód</b> Kąpielisko	Nie uczestniczył w programie 2009 r.	Nie uczestniczył w programie 2010 r.	***	**
<b>Niechorze</b> Kąpielisko	***	***	***	***
<b>Pobierowo</b> Kąpielisko	***	***	***	***
<b>Pogorzelica</b> Kąpielisko	***	***	***	***

<b>Pustkowo</b> Kąpielisko	***	***	***	**
<b>Rewal</b> Kąpielisko	***	***	***	***
<b>Rogowo</b> Kąpielisko	Nie uczestniczył w programie 2009 r.	Nie uczestniczył w programie 2010 r.	**	*
<b>Sarbinowo</b> Kąpielisko	Nie uczestniczył w programie 2009 r.	**	***	***
<b>Sarbinowo</b> Miejsce do kąpiel	Nie uczestniczył w programie 2009 r.	Nie uczestniczył w programie 2010 r.	*	*
<b>Sianożęty</b> Kąpielisko	Nie uczestniczył w programie 2009 r.	***	****	****
<b>Swinoujście Uznam</b> Kąpielisko	****	*****	*****	****
<b>Świnoujście Warszów</b> Kąpielisko	Nie uczestniczył w programie 2009 r.	Nie uczestniczył w programie 2010 r.	***	***
<b>Trzęsacz</b> Kąpielisko	***	***	***	***
<b>Unieście</b> Kąpielisko	Nie uczestniczył w programie 2009 r.	**	***	**
<b>Unieście</b> Miejsce do kąpiel	Nie uczestniczył w programie 2009 r.	Nie uczestniczył w programie 2010 r.	*	*
<b>Ustronie Morskie</b> Kąpielisko	Nie uczestniczył w programie 2009 r.	***	****	****
<b>Wicie</b> Miejsce do kąpiel	Nie uczestniczył w programie 2009 r.	Nie uczestniczył w programie 2010 r.	*	*
<b>Barlinek Pod Sosnami</b> <b>Jez. Barlineckie</b> Miejsce do kąpiel	Nie uczestniczył w programie 2009 r.	Nie uczestniczył w programie 2010 r.	*	*
<b>Biały Bór, Jezioro Łobez</b> kąpielisko	**	****	*****	*****
<b>Borne Sulinowo</b> <b>Jez. Pile</b> Miejsce do kąpiel	Nie uczestniczył w programie 2009 r.	Nie uczestniczył w programie 2010 r.	*	*
<b>Cedynia</b> Miejsce do kąpiel	Brak	Brak	Brak	*
<b>Choszczno</b> <b>Jez. Klukom</b> Miejsce do kąpiel	Nie uczestniczył w programie 2009 r.	Nie uczestniczył w programie 2010 r.	*	*
<b>Cieszyno Gęsia Łączka</b> <b>Jez. Siecino</b> - kąpielisko	**	**	**	**
<b>Cieszyno OKW Legnica</b> <b>Jez. Siecino</b> Miejsce do kąpiel	Nie uczestniczył w programie 2009 r.	**	*	*
<b>Cieszyno Wyspa Ostrów</b> <b>Jez. Siecino</b> Kąpielisko	**	**	**	**
<b>Czaplinek Drawtur</b> <b>Jez. Drawsko</b> Miejsce do kąpiel	Nie uczestniczył w programie 2009 r.	Nie uczestniczył w programie 2010 r.	*	*
<b>Czaplinek</b> <b>Jez. Drawsko</b> Kąpielisko	Nie uczestniczył w programie 2009 r.	**	**	***
<b>Czaplinek</b> <b>Jez. Czaplino</b> miejsce do kąpiel	Nie uczestniczył w programie 2009 r.	Nie uczestniczył w programie 2010 r.	*	*
<b>Czaplinek Kusy Dwór</b> <b>Jez. Drawsko</b> Miejsce do kąpiel	Nie uczestniczył w programie 2009 r.	Nie uczestniczył w programie 2010 r.	*	*
<b>Dębno</b> <b>Jez. Lipowo</b> Miejsce do kąpiel	Nie uczestniczył w programie 2009 r.	Nie uczestniczył w programie 2010 r.	*	*
<b>Drawno Jez. Adamowo</b> Miejsce do kąpiel	Nie uczestniczył w programie 2009 r.	**	*	*

<b>Drawsko Pomorskie</b> <b>Jez. Okra</b> miejsce do kąpiel	**	**	**	*
<b>Golczewo</b> <b>Jez. Szczucze</b> miejsce do kąpiel	**	***	*	*
<b>Ińsko</b> <b>Jez. Ińsko</b> miejsce do kąpiel	Nie uczestniczył w programie 2009 r.	Nie uczestniczył w programie 2010 r.	*	*
<b>Kalisz Pomorski</b> <b>Jez. Bobrowo Wielkie</b> miejsce do kąpiel	Nie uczestniczył w programie 2009 r.	Nie uczestniczył w programie 2010 r.	*	*
<b>Karlino nad rzeką Radew</b> Miejsce do kąpiel	Nie uczestniczył w programie 2009 r.	Nie uczestniczył w programie 2010 r.	*	*
<b>Lipiany Jez. Wądół - kąpielisko</b>	Nie uczestniczył w programie 2009 r.	Nie uczestniczył w programie 2010 r.	**	**
<b>Lubczyna</b> <b>Jez. Dąbie</b> kąpielisko	Nie uczestniczył w programie 2009 r.	Nie uczestniczył w programie 2010 r.	****	****
<b>Moryń</b> <b>Jez. Morzycko</b> Kąpielisko	**	**	****	****
<b>Myślibórz</b> <b>Jez. Myśliborskie</b> kąpielisko	Nie uczestniczył w programie 2009 r.	Nie uczestniczył w programie 2010 r.	****	****
<b>Nowogard</b> <b>Jez. Nowogardzkie</b> Miejsce do kąpiel	***	***	**	**
<b>Porost</b> <b>Jez. Chlewo Wielkie</b> Miejsce do kąpiel	Nie uczestniczył w programie 2009 r.	Nie uczestniczył w programie 2010 r.	*	*
<b>Rosnowo</b> <b>Jez. Rosnowo</b> Kąpielisko	Nie uczestniczył w programie 2009 r.	Nie uczestniczył w programie 2010 r.	**	**
<b>Stare Drawsko Nad Srebrnym</b> <b>Jez. Żerdno</b> miejsce do kąpiel	Nie uczestniczył w programie 2009 r.	Nie uczestniczył w programie 2010 r.	*	*
<b>Stare Kaleńsko</b> <b>Jez. Kaleńsko</b> miejsce do kąpiel	Nie uczestniczył w programie 2009 r.	Nie uczestniczył w programie 2010 r.	*	*
<b>Steklno</b> <b>Jez. Steklno</b> Miejsce do kąpiel	Brak	Brak	Brak	*
<b>Stepnica Zalew Szczeciński</b> Kąpielisko	**	***	***	****
<b>Szczecin Dziewoklicz</b> Kąpielisko	***	****	****	****
<b>Szczecin</b> <b>Jez. Dąbie</b> Kąpielisko	****	****	****	****
<b>Szczecin</b> <b>Jez. Głębokie</b> Kąpielisko	***	***	****	****
<b>Szczecinek Pl. Miejska</b> <b>Jez. Trzeciecko</b> Kąpielisko	Nie uczestniczył w programie 2009 r.	**	****	****
<b>Szczecinek Pl. Mysia Wyspa</b> <b>Jez. Trzeciecko</b> Kąpielisko	Brak	Brak	Brak	***
<b>Szczecinek Pl. Wojskowa</b> <b>Jez. Trzeciecko</b> Kąpielisko	Nie uczestniczył w programie 2009 r.	**	***	***
<b>Trzebież Zalew Szczeciński -</b> Miejsce do kąpiel	Nie uczestniczył w programie 2009 r.	Nie uczestniczył w programie 2010 r.	*	**

<b>Wałcz</b> <b>Jez. Raduń COS</b> Miejsce do kąpiel	Nie uczestniczył w programie 2009 r.	Nie uczestniczył w programie 2010 r.	*	*
<b>Wałcz</b> <b>Jez. Raduń MOSiR</b> Miejsce do kąpiel	Nie uczestniczył w programie 2009 r.	Nie uczestniczył w programie 2010 r.	*	*
<b>Wałcz</b> <b>Jez. Zamkowe MOSiR</b> Miejsce do kąpiel	Nie uczestniczył w programie 2009 r.	Nie uczestniczył w programie 2010 r.	*	*
<b>Wałcz Tawerna pod wieżą</b> <b>Jez. Raduń</b> Kąpielisko	Nie uczestniczył w programie 2009 r.	Nie uczestniczył w programie 2010 r.	**	**
<b>Zatonia</b> <b>Jez. Lubie</b> Miejsce do kąpiel	Nie uczestniczył w programie 2009 r.	***	*	*
<b>Zieleniewo</b> <b>Jez. Miedwie</b> kąpielisko	Nie uczestniczył w programie 2009 r.	***	****	****



## ZESTAWIENIE PUNKTÓW I GWIAZDEK NA SEZON 2012

L.p.	Kategoria:\Morskie kąpielisko / miejsce wykorzystywane do kąpeli		Kategoryzacja 2012	
1.	Nazwa kąpieliska:	<b>Kąpielisko morskie Chłopy</b>	**w	49%
	Kąpielisko administrowane przez:	Mieleński Ośrodek Sportu i Rekreacji w Mielnie		
	Ilość stanowisk:	1	61	125
	Ilość ratowników:	3		
	Data audytu:	06.07.2012	pkt uzyskanych	pkt możliwych
2.	Nazwa kąpieliska:	<b>Miejsce wykorzystywane do kąpeli Darłówko Wschodnie</b>	**	63%
	Kąpielisko administrowane przez:	Urząd Miasta i Gminy Darłowo - K. Bobrowski		
	Ilość stanowisk:	2	78	125
	Ilość ratowników:	8		
	Data audytu:	02.08.2012	pkt uzyskanych	pkt możliwych
3.	Nazwa kąpieliska:	<b>Miejsce wykorzystywane do kąpeli Darłówko Zachód</b>	**	68%
	Kąpielisko administrowane przez:	Urząd Miasta i Gminy Darłowo - K. Bobrowski		
	Ilość stanowisk:	2	81	120
	Ilość ratowników:	8		
	Data audytu:	02.08.2012	pkt uzyskanych	pkt możliwych
4.	Nazwa kąpieliska:	<b>Miejsce Wykorzystywane do Kąpeli Dąbki</b>	*	57%
	Kąpielisko administrowane przez:	Gminny Zakład Użyteczności Publicznej w Dąbkach		
	Ilość stanowisk:	4	72	125
	Ilość ratowników:	13		
	Data audytu:	02.07.2012	pkt uzyskanych	pkt możliwych
5.	Nazwa kąpieliska:	<b>Miejsce wykorzystywane do kąpeli Dąbki - Wicie</b>	*	45%
	Kąpielisko administrowane przez:	Gminny Zakład Użyteczności Publicznej w Dąbkach		
	Ilość stanowisk:	1	56	125
	Ilość ratowników:	3		
	Data audytu:	02.07.2012	pkt uzyskanych	pkt możliwych
6.	Nazwa kąpieliska:	<b>Kąpielisko morskie Dziwnów</b>	***	61%
	Kąpielisko administrowane przez:	Urząd Miasta i Gminy Dziwnów/ Asekuracja Sp.z o.o.		
	Ilość stanowisk:	6	77	125
	Ilość ratowników:	20		
	Data audytu:	09.07.2012	pkt uzyskanych	pkt możliwych
7.	Nazwa kąpieliska:	<b>Miejsce wykorzystywane do kąpeli Dziwnów</b>	*	53%
	Kąpielisko administrowane przez:	Urząd Gminy Dziwnów / Asekuracja Sp. z o.o.		
	Ilość stanowisk:	2	67	125
	Ilość ratowników:	6		
	Data audytu:	09.07.2012	pkt uzyskanych	pkt możliwych
8.	Nazwa kąpieliska:	<b>Kąpielisko morskie Dziwnówek</b>	***	66%
	Kąpielisko administrowane przez:	Urząd Miasta i Gminy Dziwnów / Tomasz Czoper "ROCK" S.C.		
	Ilość stanowisk:	4	83	125
	Ilość ratowników:	13		
	Data audytu:	09.07.2012	pkt uzyskanych	pkt możliwych
9.	Nazwa kąpieliska:	<b>Kąpielisko morskie Dźwierzyno</b>	****	81%
	Kąpielisko administrowane przez:	Gminny Ośrodek Sportu Turystyki i Rekreacji w Dźwierzynie		
	Ilość stanowisk:	4	101	125
	Ilość ratowników:	19		
	Data audytu:	07.07.2012	pkt uzyskanych	pkt możliwych
10.	Nazwa kąpieliska:	<b>Kąpielisko morskie Gąski</b>	**	50%
	Kąpielisko administrowane przez:	Mieleński Ośrodek Sportu i Rekreacji w Mielnie		
	Ilość stanowisk:	1	63	125
	Ilość ratowników:	3		
	Data audytu:	06.07.2012	pkt uzyskanych	pkt możliwych

11.	Nazwa kąpieliska:	Kąpielisko morskie Grzybowo	****	79%
	Kąpielisko administrowane	Gminny Ośrodek Sportu Turystyki i Rekreacji w Dźwierzynie		
	przez:			
	Ilość stanowisk:	4	99	125
	Ilość ratowników:	16		
	Data audytu:	07.07.2012	pkt uzyskanych	pkt możliwych
12.	Nazwa kąpieliska:	Kąpielisko morskie Jarosławiec Wschód	****	77%
	Kąpielisko administrowane	Gmina Postomino		
	przez:			
	Ilość stanowisk:	3	96	125
	Ilość ratowników:	12		
	Data audytu:	02.07.2012	pkt uzyskanych	pkt możliwych
13.	Nazwa kąpieliska:	Kąpielisko morskie Jarosławiec Zachód	***	67%
	Kąpielisko administrowane	Gmina Postomino		
	przez:			
	Ilość stanowisk:	2	84	125
	Ilość ratowników:	7		
	Data audytu:	02.07.2012	pkt uzyskanych	pkt możliwych
14.	Nazwa kąpieliska:	Kąpielisko morskie Kołobrzeg Centralna	*****	91%
	Kąpielisko administrowane	Miejski Ośrodek Sportu i Rekreacji w Kołobrzegu		
	przez:			
	Ilość stanowisk:	4	114	125
	Ilość ratowników:	18		
	Data audytu:	07.07.2012	pkt uzyskanych	pkt możliwych
15.	Nazwa kąpieliska:	Miejsce wykorzystywane do kąpiei Kołobrzeg Wschodni	**	71%
	Kąpielisko administrowane	Miejski Ośrodek Sportu i Rekreacji w Kołobrzegu		
	przez:			
	Ilość stanowisk:	4	88	125
	Ilość ratowników:	19		
	Data audytu:	07.07.2012	pkt uzyskanych	pkt możliwych
16.	Nazwa kąpieliska:	Kąpielisko morskie Kołobrzeg Podczele	***	63%
	Kąpielisko administrowane	Miejski Ośrodek Sportu i Rekreacji w Kołobrzegu		
	przez:			
	Ilość stanowisk:	1	79	125
	Ilość ratowników:	3		
	Data audytu:	07.07.2012	pkt uzyskanych	pkt możliwych
17.	Nazwa kąpieliska:	Kąpielisko morskie Kołobrzeg Zachód	***	69%
	Kąpielisko administrowane	Miejski Ośrodek Sportu i Rekreacji w Kołobrzegu		
	przez:			
	Ilość stanowisk:	3	86	125
	Ilość ratowników:	13		
	Data audytu:	07.07.2012	pkt uzyskanych	pkt możliwych
18.	Nazwa kąpieliska:	Kąpielisko morskie Łązy	***	65%
	Kąpielisko administrowane	Mieleński Ośrodek Sportu i Rekreacji w Mielnie		
	przez:			
	Ilość stanowisk:	1	81	125
	Ilość ratowników:	4		
	Data audytu:	06.07.2012	pkt uzyskanych	pkt możliwych
19.	Nazwa kąpieliska:	Miejsce wykorzystywane do kąpiei Łązy	*	40%
	Kąpielisko administrowane	Mieleński Ośrodek Sportu i Rekreacji w Mielnie		
	przez:			
	Ilość stanowisk:	2	50	125
	Ilość ratowników:	8		
	Data audytu:	06.07.2012	pkt uzyskanych	pkt możliwych
20.	Nazwa kąpieliska:	Kąpielisko morskie Łukęcin	**	49%
	Kąpielisko administrowane	Urząd Gminy Dziwnów / Asekuracja Sp. z o.o.		

	przez:			
	Ilość stanowisk:	2	61	125
	Ilość ratowników:	6		
	Data audytu:	09.08.2012	pkt uzyskanych	pkt możliwych
21.	Nazwa kąpieliska:	Kąpielisko morskie Mielenko	**	47%
	Kąpielisko administrowane	Mieleński Ośrodek Sportu i Re-kreacji w Mielnie		
	przez:			
	Ilość stanowisk:	1	59	125
	Ilość ratowników:	3		
	Data audytu:	06.07.2012	pkt uzyskanych	pkt możliwych
22.	Nazwa kąpieliska:	Kąpielisko morskie Mielno	****	75%
	Kąpielisko administrowane	Mieleński Ośrodek Sportu i Re-kreacji w Mielnie		
	przez:			
	Ilość stanowisk:	1	94	125
	Ilość ratowników:	7		
	Data audytu:	06.07.2012	pkt uzyskanych	pkt możliwych
23.	Nazwa kąpieliska:	Miejsce wykorzystywane do ką-pieli Mielno	*	57%
	Kąpielisko administrowane	Mieleński Ośrodek Sportu i Re-kreacji w Mielnie		
	przez:			
	Ilość stanowisk:	4	72	125
	Ilość ratowników:	20		
	Data audytu:	06.07.2012	pkt uzyskanych	pkt możliwych
24.	Nazwa kąpieliska:	Kąpielisko morskie Międzywo-dzie	****	81%
	Kąpielisko administrowane	Urząd Gminy Dziwnów / Wibor - W. Borowski		
	przez:			
	Ilość stanowisk:	6	102	125
	Ilość ratowników:	23		
	Data audytu:	09.07.2012	pkt uzyskanych	pkt możliwych
25.	Nazwa kąpieliska:	Kąpielisko morskie Międzyzdroje	***	74%
	Kąpielisko administrowane	Urząd Miasta / Zach. WOPR		
	przez:			
	Ilość stanowisk:	10	93	125
	Ilość ratowników:	32		
	Data audytu:	10.07.2012	pkt uzyskanych	pkt możliwych
26.	Nazwa kąpieliska:	Kąpielisko morskie Mrzeżyno Wschód	****	76%
	Kąpielisko administrowane	Zakład Gminny "Mrzeżyno" Sp. zoo / K. Wasilewski		
	przez:			
	Ilość stanowisk:	4	95	125
	Ilość ratowników:	24		
	Data audytu:	08.07.2012	pkt uzyskanych	pkt możliwych
27.	Nazwa kąpieliska:	Kąpielisko morskie Mrzeżyno Zachód	**	54%
	Kąpielisko administrowane	Zakład Gminny "Mrzeżyno" Sp. Zoo - K. Wasilewski		
	przez:			
	Ilość stanowisk:	1	68	125
	Ilość ratowników:	3		
	Data audytu:	08.07.2012	pkt uzyskanych	pkt możliwych
28.	Nazwa kąpieliska:	Kąpielisko morskie Niechorze	***	61%
	Kąpielisko administrowane	Urząd Gminy Rewal / Doran - P. Dorantowicz		
	przez:			
	Ilość stanowisk:	5	76	125
	Ilość ratowników:	17		
	Data audytu:	08.07.2012	pkt uzyskanych	pkt możliwych
29.	Nazwa kąpieliska:	Kąpielisko morskie Pobierowo	***	58%
	Kąpielisko administrowane	Urząd Gminy Rewal / Romulus - R. Kowalski		
	przez:			
	Ilość stanowisk:	5	72	125
	Ilość ratowników:	18		
	Data audytu:	08.07.2012	pkt uzyskanych	pkt możliwych

30.	Nazwa kąpieliska:	Kąpielisko morskie Pogorzelica	***	61%
	Kąpielisko administrowane	Urząd Gminy Rewal / Doran - P. Dorantowicz		
	przez:			
	Ilość stanowisk:	3	77	125
	Ilość ratowników:	10		
	Data audytu:	08.07.2012	pkt uzyskanych	pkt możliwych
31.	Nazwa kąpieliska:	Kąpielisko morskie Pustkowo	**	53%
	Kąpielisko administrowane	Urząd Gminy Rewal / Romulus - R. Kowalski		
	przez:			
	Ilość stanowisk:	2	66	125
	Ilość ratowników:	6		
	Data audytu:	08.07.2012	pkt uzyskanych	pkt możliwych
32.	Nazwa kąpieliska:	Kąpielisko morskie Rewal / Śliwin	***	65%
	Kąpielisko administrowane	Urząd Gminy Rewal / Asekuracja Sp. z o.o.		
	przez:			
	Ilość stanowisk:	5	81	125
	Ilość ratowników:	17		
	Data audytu:	09.07.2012	pkt uzyskanych	pkt możliwych
33.	Nazwa kąpieliska:	Kąpielisko morskie Rogowo	*	33%
	Kąpielisko administrowane	WDW Rogowo / K. Wasilewski		
	przez:			
	Ilość stanowisk:	1	41	125
	Ilość ratowników:	3		
	Data audytu:	08.07.2012	pkt uzyskanych	pkt możliwych
34.	Nazwa kąpieliska:	Kąpielisko morskie Sarbinowo	***	58%
	Kąpielisko administrowane	Mieleński Ośrodek Sportu i Rekreacji w Mielnie		
	przez:			
	Ilość stanowisk:	1	73	125
	Ilość ratowników:	4		
	Data audytu:	06.07.2012	pkt uzyskanych	pkt możliwych
35.	Nazwa kąpieliska:	Miejsce wykorzystywane do kąpieli Sarbinowo	*	51%
	Kąpielisko administrowane	Mieleński Ośrodek Sportu i Rekreacji w Mielnie		
	przez:			
	Ilość stanowisk:	2	64	125
	Ilość ratowników:	7		
	Data audytu:	06.07.2012	pkt uzyskanych	pkt możliwych
36.	Nazwa kąpieliska:	Kąpielisko morskie Sianożęty	****	75%
	Kąpielisko administrowane	Urząd Gminy Ustronie Morskie		
	przez:			
	Ilość stanowisk:	2	94	125
	Ilość ratowników:	9		
	Data audytu:	07.07.2012	pkt uzyskanych	pkt możliwych
37.	Nazwa kąpieliska:	Kąpielisko morskie Świnoujście Warszów	***	66%
	Kąpielisko administrowane	Ośrodek Sportu i Rekreacji "Wyspiarz"		
	przez:			
	Ilość stanowisk:	2	83	125
	Ilość ratowników:	6		
	Data audytu:	10.07.2012	pkt uzyskanych	pkt możliwych
38.	Nazwa kąpieliska:	Kąpielisko morskie Świnoujście Uznam	****	85%
	Kąpielisko administrowane	Ośrodek Sportu i Rekreacji "Wyspiarz"		
	przez:			
	Ilość stanowisk:	8	107	125
	Ilość ratowników:	30		
	Data audytu:	10.07.2012	pkt uzyskanych	pkt możliwych
39.	Nazwa kąpieliska:	Kąpielisko morskie Trzęsacz	***	57%
	Kąpielisko administrowane	Urząd Gminy Rewal / Asekuracja Sp. z o.o.		
	przez:			
	Ilość stanowisk:	2	72	125
	Ilość ratowników:	6		



	Data audytu:	09.07.2012	pkt uzyskanych	pkt możliwych
40.	Nazwa kąpieliska:	Kąpielisko morskie Unieście	**	51%
	Kąpielisko administrowane	Mieleński Ośrodek Sportu i Rekreacji w Mielnie		
	przez:			
	Ilość stanowisk:	1	64	125
	Ilość ratowników:	4		
	Data audytu:	06.07.2012	pkt uzyskanych	pkt możliwych
41.	Nazwa kąpieliska:	Miejsce wykorzystywane do kąpielii Unieście - MSW	*	49%
	Kąpielisko administrowane	Mieleński Ośrodek Sportu i Rekreacji w Mielnie		
	przez:			
	Ilość stanowisk:	1	61	125
	Ilość ratowników:	3		
	Data audytu:	06.07.2012	pkt uzyskanych	pkt możliwych
42.	Nazwa kąpieliska:	Kąpielisko morskie Ustronie Morskie	****	81%
	Kąpielisko administrowane	Urząd Gminy Ustronie Morskie		
	przez:			
	Ilość stanowisk:	5	102	125
	Ilość ratowników:	22		
	Data audytu:	07.07.2012	pkt uzyskanych	pkt możliwych
43.	Nazwa kąpieliska:	Miejsce wykorzystywane do kąpielii Barlinek jez. Barlineckie	*	46%
	Kąpielisko administrowane	Mobilgor - "Pensjonat Pod Sosnam" w Barlinku		
	przez:			
	Ilość stanowisk:	1	51	110
	Ilość ratowników:	2		
	Data audytu:	06.08.2012	pkt uzyskanych	pkt możliwych
44.	Kategoria kąpieliska:	Kąpielisko śródlądowe Biały Bór jez. Łobez	*****	92%
	Kąpielisko administrowane	Białoborskie Centrum Kultury i Rekreacji		
	przez:			
	Ilość stanowisk:	1	106	115
	Ilość ratowników:	2		
	Data audytu:	05.07.2012	pkt uzyskanych	pkt możliwych
45.	Nazwa kąpieliska:	Miejsce wykorzystywane do kąpielii Borne Sulinowo jez. Pile	*	36%
	Kąpielisko administrowane	Ośrodek Sportu i Rekreacji w Bornem Sulinowie		
	przez:			
	Ilość stanowisk:	1	40	110
	Ilość ratowników:	2		
	Data audytu:	09.08.2012	pkt uzyskanych	pkt możliwych
46.	Nazwa kąpieliska:	Miejsce wykorzystywane do kąpielii Cedynia - Naturalny ciek wodny	*	46%
	Kąpielisko administrowane	Cedyński Ośrodek Kultury i Sportu		
	przez:			
	Ilość stanowisk:	1	53	115
	Ilość ratowników:	2		
	Data audytu:	05.08.2012	pkt uzyskanych	pkt możliwych
47.	Nazwa kąpieliska:	Miejsce wykorzystywane do kąpielii Choszczno jez. Klukom	*	45%
	Kąpielisko administrowane	Centrum Rekreacyjno Sportowe w Choszcznie		
	przez:			
	Ilość stanowisk:	1	49	110
	Ilość ratowników:	2		
	Data audytu:	07.08.2012	pkt uzyskanych	pkt możliwych
48.	Nazwa kąpieliska:	Kąpielisko śródlądowe Cieszyno "Gęsia Łączka" jez. Siecino	**	41%
	Kąpielisko administrowane	Ośrodek Sportu i Rekreacji w Złocieńcu		
	przez:			
	Ilość stanowisk:	1	45	110
	Ilość ratowników:	2		

	Data audytu:	09.08.2012	pkt uzyskanych	pkt możliwych
49.	Nazwa kąpieliska:	Miejsce wykorzystywane do kąpieli Cieszyno OKW Legnica jez. Siecino	*	35%
	Kąpielisko administrowane	Krystyna Felsztyńska - OKW Legnica		
	przez:			
	Ilość stanowisk:	1	40	115
	Ilość ratowników:	1		
	Data audytu:	09.08.2012	pkt uzyskanych	pkt możliwych
50.	Nazwa kąpieliska:	Kąpielisko śródlądowe Cieszyno "Wyspa Ostrów" jez. Siecino	**	41%
	Kąpielisko administrowane	Ośrodek Sportu i Rekreacji w Złocińcu		
	przez:			
	Ilość stanowisk:	1	47	110
	Ilość ratowników:	2		
	Data audytu:	09.08.2012	pkt uzyskanych	pkt możliwych
51.	Kategoria kąpieliska:	Kąpielisko śródlądowe Czaplinek jez. Drawsko	***	55%
	Kąpielisko administrowane	Urząd Miasta i Gminy Czaplinek		
	przez:			
	Ilość stanowisk:	1	61	110
	Ilość ratowników:	2		
	Data audytu:	09.08.2012	pkt uzyskanych	pkt możliwych
52.	Nazwa kąpieliska:	Miejsce wykorzystywane do kąpieli Czaplinek Kusy Dwór jez. Drawsko	*	50%
	Kąpielisko administrowane	O.W. Kusy Dwór		
	przez:			
	Ilość stanowisk:	1	57	115
	Ilość ratowników:	3		
	Data audytu:	09.08.2012	pkt uzyskanych	pkt możliwych
53.	Nazwa kąpieliska:	Miejsce wykorzystywane do kąpieli Czaplinek Drawtur jez. Drawsko	*	35%
	Kąpielisko administrowane	PTiR Drawtur w Czaplinku		
	przez:			
	Ilość stanowisk:	1	38	110
	Ilość ratowników:	1		
	Data audytu:	09.08.2012	pkt uzyskanych	pkt możliwych
54.	Nazwa kąpieliska:	Miejsce wykorzystywane do kąpieli Czaplinek jez. Czaplino	*	37%
	Kąpielisko administrowane	Urząd Miasta i Gminy Czaplinek		
	przez:			
	Ilość stanowisk:	1	41	110
	Ilość ratowników:	2		
	Data audytu:	09.08.2012	pkt uzyskanych	pkt możliwych
55.	Kategoria kąpieliska:	Miejsce wykorzystywane do kąpieli Dębno jez. Lipowo	*	55%
	Kąpielisko administrowane	Urząd Miasta i Gminy Dębno - OSiR Dębno		
	przez:			
	Ilość stanowisk:	1	63	115
	Ilość ratowników:	3		
	Data audytu:	06.08.2012	pkt uzyskanych	pkt możliwych
56.	Nazwa kąpieliska:	Miejsce wykorzystywane do kąpieli Drawno jez. Adamowo	*	52%
	Kąpielisko administrowane	Urząd Gminy Drawno		
	przez:			
	Ilość stanowisk:	1	57	110
	Ilość ratowników:	3		
	Data audytu:	07.08.2012	pkt uzyskanych	pkt możliwych
57.	Nazwa kąpieliska:	Miejsce wykorzystywane do kąpieli Drawsko Pomorskie jez. Okra	*	47%
	Kąpielisko administrowane	Urząd Miasta Drawska Pomorskiego		
	przez:			
	Ilość stanowisk:	1	52	110
	Ilość ratowników:	2		

	Data audytu:	10.08.2012	pkt uzyskanych	pkt możliwych
58.	Nazwa kąpieliska:	Miejsce wykorzystywane do kąpielii Golczewo jez. Szczucze	*	53%
	Kąpielisko administrowane	Zakład Usług Publicznych w Golczewie		
	przez:			
	Ilość stanowisk:	1	61	115
	Ilość ratowników:	2		
	Data audytu:	03.08.2012	pkt uzyskanych	pkt możliwych
59.	Nazwa kąpieliska:	Miejsce wykorzystywane do kąpielii Ińsko jez. Ińsko	*	51%
	Kąpielisko administrowane	Urząd Miasta i Gminy w Ińsku		
	przez:			
	Ilość stanowisk:	1	59	115
	Ilość ratowników:	3		
	Data audytu:	10.08.2012	pkt uzyskanych	pkt możliwych
60.	Nazwa kąpieliska:	Miejsce wykorzystywane do kąpielii Kalisz Pomorski jez. Bobrowo Wielkie	*	43%
	Kąpielisko administrowane	Urząd Miasta i Gminy Kalisz Pomorski		
	przez:			
	Ilość stanowisk:	1	50	115
	Ilość ratowników:	2		
	Data audytu:	07.08.2012	pkt uzyskanych	pkt możliwych
61.	Nazwa kąpieliska:	Miejsce wykorzystywane do kąpielii Karlino nad rz. Radew	*	36%
	Kąpielisko administrowane	Ośrodek Sportu i Rekreacji w Karlinie		
	przez:			
	Ilość stanowisk:	1	40	110
	Ilość ratowników:	2		
	Data audytu:	03.08.2012	pkt uzyskanych	pkt możliwych
62.	Nazwa kąpieliska:	Kąpielisko śródlądowe Lipiany jez. Wądoł	**	42%
	Kąpielisko administrowane	Urząd Miasta i Gminy Lipiany		
	przez:			
	Ilość stanowisk:	1	46	110
	Ilość ratowników:	2		
	Data audytu:	06.08.2012	pkt uzyskanych	pkt możliwych
63.	Nazwa kąpieliska:	Kąpielisko śródlądowe Lubczyna jez. Dąbie	****	87%
	Kąpielisko administrowane	Ośrodek Sportu i Rekreacji w Goleniowie		
	przez:			
	Ilość stanowisk:	1	100	115
	Ilość ratowników:	4		
	Data audytu:	11.07.2012	pkt uzyskanych	pkt możliwych
64.	Nazwa kąpieliska:	Kąpielisko śródlądowe Moryń jez. Morzycko	****	79%
	Kąpielisko administrowane	Zakład Gospodarki Komunalnej i Mieszkaniowej w Moryniu		
	przez:			
	Ilość stanowisk:	1	91	115
	Ilość ratowników:	2		
	Data audytu:	06.08.2012	pkt uzyskanych	pkt możliwych
65.	Nazwa kąpieliska:	Kąpielisko śródlądowe Myślibórz jez. Myśliborskie	****	88%
	Kąpielisko administrowane	Ośrodek Sportu i Rekreacji w Myśliborzu		
	przez:			
	Ilość stanowisk:	1	97	110
	Ilość ratowników:	4		
	Data audytu:	06.08.2012	pkt uzyskanych	pkt możliwych
66.	Nazwa kąpieliska:	Miejsce wykorzystywane do kąpielii Nowogard jez. Nowogardzkie	**	66%
	Kąpielisko administrowane	Urząd Miasta i Gminy Nowogard - Zakład Budynków Komunalnych		
	przez:			

	Ilość stanowisk:	1	73	115
	Ilość ratowników:	4		
	Data audytu:	04.08.2012	pkt uzyskanych	pkt możliwych
67.	Nazwa kąpieliska:	Miejsce wykorzystywane do kąpielii Porost jez. Chlewo Wielkie	*	46%
	Kąpielisko administrowane	Urząd Gminy Bobolice / Józef Ratajczyk		
	przez:			
	Ilość stanowisk:	1	53	115
	Ilość ratowników:	2		
	Data audytu:	01.08.2012	pkt uzyskanych	pkt możliwych
68.	Nazwa kąpieliska:	Kąpielisko śródlądowe Rosnowo jez. Rosnowskie	**	42%
	Kąpielisko administrowane	Urząd Gminy Manowo		
	przez:			
	Ilość stanowisk:	1	46	115
	Ilość ratowników:	2		
	Data audytu:	01.08.2012	pkt uzyskanych	pkt możliwych
69.	Nazwa kąpieliska:	Miejsce wykorzystywane do kąpielii Stare Drawsko Nad Srebrnym jez. Żerdno	*	42%
	Kąpielisko administrowane	OW "Nad Srebrnym"		
	przez:			
	Ilość stanowisk:	1	48	115
	Ilość ratowników:	2		
	Data audytu:	09.08.2012	pkt uzyskanych	pkt możliwych
70.	Nazwa kąpieliska:	Miejsce wykorzystywane do kąpielii Stare Kaleńsko jez. Kaleńsko	*	53%
	Kąpielisko administrowane	PHU DJ INVEST Dariusz Jedliński		
	przez:			
	Ilość stanowisk:	1	61	115
	Ilość ratowników:	2		
	Data audytu:	09.08.2012	pkt uzyskanych	pkt możliwych
71.	Nazwa kąpieliska:	Miejsce wykorzystywane do kąpielii Steklno jez. Steklno	*	56%
	Kąpielisko administrowane	Urząd Miasta i Gminy / Ośrodek Sportu i Rekreacji w Gryfinie		
	przez:			
	Ilość stanowisk:	1	62	110
	Ilość ratowników:	2		
	Data audytu:	05.08.2012	pkt uzyskanych	pkt możliwych
72.	Nazwa kąpieliska:	Kąpielisko śródlądowe Stepnica Zalew Szczeciński	****	85%
	Kąpielisko administrowane	Urząd Gminy Stepnica		
	przez:			
	Ilość stanowisk:	1	98	115
	Ilość ratowników:	3		
	Data audytu:	11.07.2012	pkt uzyskanych	pkt możliwych
73.	Nazwa kąpieliska:	Kąpielisko śródlądowe Szczecin "Dziewoklicz"	****	85%
	Kąpielisko administrowane	Zakład Usług Komunalnych w Szczecinie		
	przez:			
	Ilość stanowisk:	1	98	115
	Ilość ratowników:	6		
	Data audytu:	30.06.2012	pkt uzyskanych	pkt możliwych
74.	Nazwa kąpieliska:	Kąpielisko śródlądowe Szczecin "Dąbie" jez. Dąbie	****	87%
	Kąpielisko administrowane	Zakład Usług Komunalnych w Szczecinie		
	przez:			
	Ilość stanowisk:	1	96	110
	Ilość ratowników:	4		
	Data audytu:	30.06.2012	pkt uzyskanych	pkt możliwych
75.	Nazwa kąpieliska:	Kąpielisko śródlądowe Szczecin "Głębokie" jez. Głębokie	****	80%
	Kąpielisko administrowane	Zakład Usług Komunalnych w Szczecinie		
	przez:			
	Ilość stanowisk:	2	88	110
	Ilość ratowników:	9		



	Data audytu:	30.07.2012	pkt uzyskanych	pkt możliwych
76.	Nazwa kąpieliska:	Kąpielisko śródlądowe Szczecin - Plaża Miejska jez. Trzeciecko	****	75%
	Kąpielisko administrowane	Szczecinecka Lokalna Organizacja Turystyczna w Szczecinku		
	przez:			
	Ilość stanowisk:	1	83	110
	Ilość ratowników:	3		
	Data audytu:	14.08.2012	pkt uzyskanych	pkt możliwych
77.	Nazwa kąpieliska:	Kąpielisko śródlądowe Szczecin - Plaża Mysia Wyspa jez. Trzeciecko	***	61%
	Kąpielisko administrowane	Szczecinecka Lokalna Organizacja Turystyczna w Szczecinku		
	przez:			
	Ilość stanowisk:	1	67	110
	Ilość ratowników:	2		
	Data audytu:	14.08.2012	pkt uzyskanych	pkt możliwych
78.	Nazwa kąpieliska:	Kąpielisko śródlądowe Szczecin - Plaża Wojskowa jez. Trzeciecko	***	68%
	Kąpielisko administrowane	Szczecinecka Lokalna Organizacja Turystyczna w Szczecinku		
	przez:			
	Ilość stanowisk:	1	75	110
	Ilość ratowników:	2		
	Data audytu:	14.08.2012	pkt uzyskanych	pkt możliwych
79.	Nazwa kąpieliska:	Miejsce wykorzystywane do kąpiel Trzebież Zalew Szczeciński	**	61%
	Kąpielisko administrowane	Ośrodek Sportu i Rekreacji w Policach		
	przez:			
	Ilość stanowisk:	1	67	110
	Ilość ratowników:	2		
	Data audytu:	03.08.2012	pkt uzyskanych	pkt możliwych
80.	Nazwa kąpieliska:	Miejsce wykorzystywane do kąpiel Wałcz COS jez. Raduń	*	40%
	Kąpielisko administrowane	Centralny Ośrodek Sportowy w Wałczu		
	przez:			
	Ilość stanowisk:	1	44	110
	Ilość ratowników:	2		
	Data audytu:	07.08.2012	pkt uzyskanych	pkt możliwych
81.	Nazwa kąpieliska:	Miejsce wykorzystywane do kąpiel Wałcz jez. Raduń	*	37%
	Kąpielisko administrowane	Miejski Ośrodek Sportu i Rekreacji w Wałczu		
	przez:			
	Ilość stanowisk:	1	41	110
	Ilość ratowników:	2		
	Data audytu:	07.08.2012	pkt uzyskanych	pkt możliwych
82.	Nazwa kąpieliska:	Miejsce wykorzystywane do kąpiel Wałcz jez. Zamkowe	*	40%
	Kąpielisko administrowane	Miejski Ośrodek Sportu i Rekreacji w Wałczu		
	przez:			
	Ilość stanowisk:	1	44	110
	Ilość ratowników:	2		
	Data audytu:	07.08.2012	pkt uzyskanych	pkt możliwych
83.	Nazwa kąpieliska:	Kąpielisko śródlądowe Wałcz Tawerna pod wieżą jez. Raduń	**	46%
	Kąpielisko administrowane	H. Węgrzynowska Tawerna pod wieżą		
	przez:			
	Ilość stanowisk:	1	51	110
	Ilość ratowników:	1		
	Data audytu:	07.08.2012	pkt uzyskanych	pkt możliwych
84.	Nazwa kąpieliska:	Miejsce wykorzystywane do kąpiel Zatonie jez. Lubie	*	43%

	Kąpielisko administrowane	OW "Zatonie" - Olgierd Dąbrowski		
	przez:			
	Ilość stanowisk:	1	50	115
	Ilość ratowników:	2		
	Data audytu:	10.08.2012	pkt uzyskanych	pkt możliwych
85.	Nazwa kąpieliska:	Kąpielisko śródlądowe Zielenie- wo jez. Miedwie	****	82%
	Kąpielisko administrowane	Urząd Gminy Kobylanka - Ośro- dek Sportu i Rekreacji w Stargar- dzie Szcz.		
	przez:			
	Ilość stanowisk:	1	94	115
	Ilość ratowników:	5		
	Data audytu:	10.08.2012	pkt uzyskanych	pkt możliwych

**KATEGORYZACJE I WYCIĄGI  
Z RAPORTÓW OCENY RYZYKA**

**KĄPIELISKA MORSKIE**

## KATEGORYZACJA I WYCIĄG Z RAPORTU OCENY RYZYKA KĄPIELISKA

### WIZYTA TERENOWA

#### Informacje ogólne

Nazwa kąpieliska	Kąpielisko morskie CHŁOPY	**	49 %
Kąpielisko administrowane przez	MIELEŃSKI OŚRODEK SPORTU I REKREACJI W MIELNIE		
Ilość stanowisk	1	61	125
Ilość ratowników	3		
Data audytu	06.07.2012 R.	pkt uzyskanych	pkt możliwych

### DZIAŁY

#### Analiza terenu (opis obszaru i dostęp publiczny)

Plaża piaszczysta, dobrze nasłoneczniona, przylegająca do miejscowości. W centralnym punkcie Chłopów znajduje się przystań rybacka, która kiedyś tętniła życiem. Obecnie rybacy wykorzystują zaledwie pięć kutrów. Turyści przyjeżdżający do miejscowości mogą korzystać z plaży niemal na całej długości miejscowości, za wyjątkiem przystani rybackiej. Na kąpielisko prowadzą 2 główne zejścia po obu stronach przystani rybackiej. Od ul. Kapitańskiej przy przepompowni zlokalizowany jest zjazd techniczny, którym można dojechać bezpośrednio na plażę. W Chłopach znajdują się 100 m. kąpielisko strzeżone po wschodniej stronie przystani. Na terenie kąpieliska znajdują się pozostałości po ostrogach, pojedyncze pale, które tylko w niektórych miejscach wystają nad powierzchnię morza. Nieświadomość tego niebezpieczeństwa znajdującego się pod wodą, może stanowić poważne ryzyko urazu dla kąpiących się. Plaża strzeżona jest w okresie od 01.07 do 31.08 w godz. od 9.30 do 17.30.

### OPIS

#### Dostęp służb ratunkowych

Dostęp służb ratowniczych z ul. Kapitańskiej, a dalej ulicą prowadzącą na plażę (Portowa), na wysokości słupka bezpieczeństwa nr 304,5. Oznakowanie zejść na plażę jest mało widoczne. Brak informacji, które drogi prowadzą na kąpielisko. W razie potrzeby przeprowadzenia akcji ratowniczej z użyciem śmigłowca (HEMS), miejsce do jego lądowania można wyznaczyć bezpośrednio na plaży, a jako koordynaty współrzędnych można użyć danych z posadowienia słupków bezpieczeństwa. Najbliższy Szpitalny Oddział Ratunkowy (SOR) znajduje się w Koszalinie - odległość 18km. W okresie sezonu (lipiec-sierpień) w Mielnie stacjonuje 1 zespół wyjazdowy Pogotowia Ratunkowego. Łączność bezpośrednia ze służbami ratunkowymi możliwa jest za pomocą prywatnych telefonów komórkowych ratowników oraz łączności radiowej UKF w Centrum Koordynacji Ratowników w Mielnie. Kąpielisko zgłoszone jest do Centrum Koordynacji Ratownictwa Wodnego w Szczecinie.



ZAOPATRZENIE RATOWNIKA

1	Czy kąpielisko strzeżone jest przez ratowników w określonych okresach?	<input checked="" type="checkbox"/> tak Uwagi: Kąpielisko czynne w okresie od 01.07 do 31.08
2	Czy obecne jest stanowisko ratownicze?	<input checked="" type="checkbox"/> tak Jeżeli są obecne, proszę opisać ich lokalizację w odniesieniu do kąpieliska: 1 x 100m w centralnej części plaży przy zejściu od ul. Portowej
3	Okres działania	Godziny: 09.30 do 17.30 Daty: 01.07 do 31.08.2012 r. Dni w tygodniu: <input checked="" type="checkbox"/> pn <input checked="" type="checkbox"/> wt <input checked="" type="checkbox"/> śr <input checked="" type="checkbox"/> czw <input checked="" type="checkbox"/> piąt <input checked="" type="checkbox"/> so <input checked="" type="checkbox"/> nd
4	Liczba ratowników obecnych podczas zmiany	3 osoby
5	Czy ratownicy posiadają oznaczenia identyfikacyjne?	<input checked="" type="checkbox"/> tak

OBECNY I ZALECANY SPRZĘT RATOWNICZY

Lp.	Opis wyposażenia	Obecny sprzęt	Dodatkowy sprzęt zalecany (jeżeli jest)	Uwagi
1.	Telefon	Tak	Tak	Doposażyć ratowników w telefon służbowy
2.	Radio	Tak	Nie	1 szt. wewnętrzna
3.	Syreny	Tak	Nie	1 szt. tuba elektro z syreną alarmową
4.	Megafon	Tak	Nie	1 szt. tuba elektro.
5.	Gwizdki	Tak	Nie	Każdy ratownik
6.	Pasy ratownicze	Nie	Tak	Wyposażyć ratowników
7.	Boje ratownicze	Tak	Nie	3 szt.
8.	Rzutki ratownicze	Nie	Tak	2 szt. doposażyć ratowników
9.	Sprzęt do nurkowania	Tak	Tak	1 szt. wyposażyć w sprzęt ABC każdego rat.
10.	Deski ratunkowe	Nie	Tak	Doposażyć ratowników
11.	Skuter z platformą	Nie	Tak	Wyposażyć w skuter z platformą rat.
12.	Motorówka	Nie	Tak	Wyposażyć w szybką łódź ratowniczą typu RIB lub Brig
13.	Łodzie wiosłowe	Tak	Nie	Łódź BL
14.	Kamizelki ratunkowe	Nie	Tak	Doposażyć ratowników
15.	Nakrycie głowy	Tak	Nie	Każdy Nivea WOPR
16.	Ubranie ochronne	Tak	Nie	Każdy Nivea WOPR
17.	Lornetka	Tak	Nie	1 szt.
18.	Koce	Tak	Nie	2 szt./stanowisko
19.	Zapasy pierwszej pomocy	Nie	Tak	Uzupełnić zapasy
20.	Nosze	Nie	Nie	
21.	Deska ortopedyczna ze stabilizatorem	Tak	Nie	1 szt. kompl deska ortopedyczna
22.	Tlen	Tak	Nie	1 szt. R-1
23.	Kołnierz ortopedyczny	Tak	Nie	3 szt. w apteczce R-1
24.	AED	Tak	Nie	Wyposażyć w defibrylator
25.	Quad lub samochód terenowy	Nie	Tak	Wyposażyć kąpielisko w quad lub auto 4x4
26.	Lina asekuracyjna	Tak	Nie	1 szt. kołowrót lina 80 m

## KATEGORYZACJA I WYCIĄG Z RAPORTU OCENY RYZYKA KĄPIELISKA

### WIZYTA TERENOWA

#### Informacje ogólne

Nazwa kąpieliska	Kąpielisko morskie DZIWNÓW	***	61 %
Kąpielisko administrowane przez	URZĄD MIASTA I GMINY DZIWNÓW/ASEKURACJA SP. Z O.O		
Ilość stanowisk	6	77	125
Ilość ratowników	20		
Data audytu	09.07.2012 R.	pkt uzyskanych	pkt możliwych

### DZIAŁY

#### Analiza terenu (opis obszaru i dostęp publiczny)

Plaża szeroka, piaszczysta, dobrze nasłoneczniona z wybrzeżem wydmy porośniętym drzewami. Za pasem wydmy i nadmorskiego lasu znajduje się zabudowa turystyczna; kawiarnie, restauracje, pensjonaty, domy wczasowe i hotele. Główny ruch turystyczny skupiony jest na ulicach Sienkiewicza, Mickiewicza i Słowackiego. Plaża kąpieliska strzeżonego położona na wschód od ujścia Dziwny do Bałtyku posiada 6 stanowisk ratowniczych o łącznej szerokości 600 m., rozlokowanych od ul. Żeromskiego na wysokości słupka bezpieczeństwa nr 390,5 do ul. Parkowej przy słupku bezpieczeństwa nr 388,9. Do plaży strzeżonej możemy dojść jeszcze dwoma zejściami zlokalizowanymi centralnie od ul. Reymonta, gdzie znajduje się zjazd techniczny i ul. Kochanowskiego. Do dyspozycji wypoczywających na plaży w Dziwnowie są wypożyczalnie leżaków i koszy plażowych, place zabaw dla dzieci oraz tor wodny do uprawiania sportów motorowodnych i przejażdżek bananem. Po nowelizacji ustawy Prawo Wodne z 2010 r. organizator kąpieliska w Dziwnowie na plaży po obu stronach ujścia Dziwny do Bałtyku wyznaczył jeszcze 2 miejsca wykorzystywane do kąpieli: od ul. Przymorza po wschodniej stronie ujścia rzeki, na wysokości słupka bezpieczeństwa nr 391,1 i po zachodniej stronie wejścia do portu od ul. Dziwnej na wysokości słupka bezpieczeństwa nr 391,6. Brzeg ma tam charakter klifowy, przez co utrudniony jest dostęp na plażę. Łączny odcinek miejsca wykorzystywanego do kąpieli, strzeżonego przez ratowników wynosi 200 m. Dla podwyższenia stanu bezpieczeństwa na plaży w Dziwnowie przydałby się wyznaczenie jeszcze kilku sektorów strzeżonych i profesjonalnie wyposażony punkt medyczny z bazą koordynacji ratownictwa wodnego czynną całą dobę. Kąpielisko i miejsce wykorzystywane do kąpieli strzeżone jest przez ratowników w okresie od 15.06 do 15.09 w godzinach od 9.00 do 17.00

### OPIS

#### Dostęp służb ratunkowych

Kąpielisko i miejsce wykorzystywane do kąpieli znajduje się na wysokości miasta posiada łatwy dostęp służb ratowniczych do wszystkich ulic prowadzących na plażę. Dojazd bezpośrednio na plażę utrudnia szeroka wydma, jest on możliwy jedynie od ul. Reymonta zjazdem technicznym. W razie potrzeby przeprowadzenia akcji ratowniczej z użyciem śmigłowca (HEMS), miejsce do jego lądowania wyznaczone jest bezpośrednio na plaży, a jako koordynaty współrzędnych można użyć danych z lokalizacji słupków bezpieczeństwa. Najbliższy Szpitalny Oddział Ratunkowy (SOR) znajduje się w Kamieniu Pomorskim – odległość 20 km. W Dziwnowie stacjonuje Pogotowie ratunkowe. Łączność bezpośrednia ze służbami ratunkowymi możliwa jest za pomocą prywatnych telefonów komórkowych ratowników. Kąpielisko i miejsce wykorzystywane do kąpieli zgłoszone jest do Centrum Koordynacji Ratownictwa Wodnego w Szczecinie.

ZAOPATRZENIE RATOWNIKA

1	Czy kąpielisko strzeżone jest przez ratowników w określonych okresach?	<input checked="" type="checkbox"/> tak Uwagi: Kąpielisko czynne w okresie od 15.06 do 15.09
2	Czy obecne jest stanowisko ratownicze?	<input checked="" type="checkbox"/> tak Jeżeli są obecne, proszę opisać ich lokalizację w odniesieniu do kąpieliska: 6 stanowisk (600 m) kąpieliska po wschodniej stronie portu,
3	Okres działania	Godziny: 09.30 do 17.30 Daty: 15.06 do 15.09.2012 r. Dni w tygodniu: <input checked="" type="checkbox"/> pn <input checked="" type="checkbox"/> wt <input checked="" type="checkbox"/> śr <input checked="" type="checkbox"/> czw <input checked="" type="checkbox"/> piąt <input checked="" type="checkbox"/> so <input checked="" type="checkbox"/> nd
4	Liczba ratowników obecnych podczas zmiany	20 os.
5	Czy ratownicy posiadają oznaczenia identyfikacyjne?	<input checked="" type="checkbox"/> tak

OBECNY I ZALECANY SPRZĘT RATOWNICZY

Lp.	Opis wyposażenia	Obecny sprzęt	Dodatkowy sprzęt zalecany (jeżeli jest)	Uwagi
1.	Telefon	Tak	Tak	Doposażyć ratowników w telefon służbowy
2.	Radio	Tak	Nie	6 szt. wewnętrznej i 1 szt. zewnętr. kom.
3.	Syreny	Tak	Nie	6 szt. tuba elektro.
4.	Megafon	Tak	Nie	6 szt. tuba elektro.
5.	Gwizdki	Tak	Nie	Każdy ratownik
6.	Pasy ratownicze	Nie	Tak	Wyposażyć ratowników
7.	Boje ratownicze	Tak	Nie	20 szt. SP
8.	Rzutki ratownicze	Tak	Nie	18 szt.
9.	Sprzęt do nurkowania	Tak	Tak	2-3 szt./stanow. wyposażyć w sprzęt ABC
10.	Deski ratunkowe	Tak	Tak	Wyposażyć w sprzęt stanowiska
11.	Skuter z platformą	Tak	Tak	140 km - wyposażyć skuter w platf. rat.
12.	Motorówka	Tak	Nie	60 KM rekreacyjna i 15 KM Perkoz
13.	Łodzie wiosłowe	Tak	Nie	6 szt. BL
14.	Kamizelki ratunkowe	Nie	Tak	Doposażyć ratowników
15.	Nakrycie głowy	Tak	Nie	Każdy Nivea WOPR
16.	Ubranie ochronne	Tak	Nie	Każdy Nivea WOPR
17.	Lornetka	Tak	Nie	6 szt.
18.	Koce	Tak	Nie	Doposażyć ratowników
19.	Zapasy pierwszej pomocy	Tak	Tak	Uzupełnić zapasy
20.	Nosze	Tak	Nie	1 szt.
21.	Deska ortopedyczna ze stabilizatorem	Tak	Tak	2 szt. doposażyć stanowiska rat. w deski ortopedyczne
22.	Tlen	Tak	Tak	2 szt. w R-1 doposażyc w apteczki R-1
23.	Kołnierz ortopedyczny	Tak	Nie	6 szt. uzupełnić zapas
24.	AED	Nie	Tak	Wyposażyć w defibrylator AED
25.	Quad lub samochód terenowy	Tak	Nie	Quad 4x4, auto 4x4
26.	Lina asekuracyjna	Tak	Nie	6 szt. zasobników z liną 68 m

## KATEGORYZACJA I WYCIĄG Z RAPORTU OCENY RYZYKA KĄPIELISKA

### WIZYTA TERENOWA

#### Informacje ogólne

Nazwa kąpieliska	Kąpielisko morskie DZIWNÓWEK	***	66 %
Kąpielisko administrowane przez	URZĄD MIASTA I GMINY DZIWNÓW – ROCK S.C. TOMASZ CZOPER		
Ilość stanowisk	4	83	125
Ilość ratowników	13		
Data audytu	09.07.2012 R.	pkt uzyskanych	pkt możliwych

### DZIAŁY

#### Analiza terenu (opis obszaru i dostęp publiczny)

Plaża szeroka, piaszczysta, dobrze nasłoneczniona z wybrzeżem wysokim o charakterze klifowym porośniętym drzewami. Za pasem lasu nadmorskiego znajdują się budynki infrastruktury turystycznej; kawiarnie, restauracje, pensjonaty, domy wczasowe i sanatoria. Główny ruch turystyczny skupiony jest na ul. Wolności. Kąpielisko w Dziwnówku posiada 4 stanowiska ratownicze o łącznej szerokości 400m, rozlokowane od ul. Plażowej, na wysokości słupka bezpieczeństwa nr 386,2 do ul. 1 Maja na wysokości słupka bezpieczeństwa nr 385,8. Do plaży strzeżonej możemy dojść jeszcze zejściem zlokalizowanymi centralnie od ul. Kamieńskiej na wysokości słupka bezpieczeństwa nr 386,1 gdzie znajduje się były posterunek WOP. Zjazdy techniczne zlokalizowane są od ul. 1 Maja oraz bazy ratowniczej znajdującej się centralnie na wysokości słupka bezpieczeństwa nr 386,0. Do dyspozycji wypoczywających na plaży w Dziwnówku są wypożyczalnie leżaków i koszy plażowych, place zabaw dla dzieci oraz tor wodny do uprawiania sportów motorowodnych i przejażdżek bananem. Dla podwyższenia stanu bezpieczeństwa na plaży w Dziwnowie przydałby się wyznaczenie jeszcze kilku sektorów strzeżonych i profesjonalnie wyposażony punkt medyczny z bazą koordynacji ratownictwa wodnego czynną całą dobę. Kąpielisko strzeżone jest przez ratowników w okresie od 15.06 do 15.09 w godzinach od 9.00 do 17.00

### OPIS

#### Dostęp służb ratunkowych

Kąpielisko znajduje się w Centralnej części Dziwnówka, posiada łatwy dostęp służb ratowniczych do wszystkich ulic prowadzących na plażę. Dojazd ciężkich pojazdów służb ratowniczych bezpośrednio na plażę utrudnia wysoki brzeg, który uniemożliwia bezpośredni wjazd na plażę przy wszystkich zejściach. Wjazd na plażę ciężkich pojazdów możliwy jest jedynie od ul. 1 Maja zjazdem technicznymi oraz z bazy ratowników. W razie potrzeby przeprowadzenia akcji ratowniczej z użyciem śmigłowca (HEMS), miejsce do jego lądowania wyznaczone jest bezpośrednio na plaży a koordynaty współrzędnych miejsca lądowania można określić się za pomocą słupków bezpieczeństwa. Najbliższy Szpitalny Oddział Ratunkowy (SOR) znajduje się w Kamieniu Pomorskim – odległość 7 km. W Dziwnowie oddalonym o 2 km stacjonuje zespół wyjazdowy Pogotowia Ratunkowego. Łączność bezpośrednia ze służbami ratunkowymi możliwa jest za pomocą prywatnych telefonów komórkowych ratowników. Kąpielisko zgłoszone jest do Centrum Koordynacji Ratownictwa Wodnego w Szczecinie.



ZAOPATRZENIE RATOWNIKA

1	Czy kąpielisko strzeżone jest przez ratowników w określonych okresach?	<input checked="" type="checkbox"/> tak Uwagi: Kąpielisko czynne w okresie od 15.06 do 15.09
2	Czy obecne jest stanowisko ratownicze?	<input checked="" type="checkbox"/> tak Jeżeli są obecne, proszę opisać ich lokalizację w odniesieniu do kąpieliska: 4 stanowisk (400m) kąpielisko usytuowane centralnie na plaży pomiędzy zejściami od ul. Plażowej i ul. 1 Maja
3	Okres działania	Godziny: 09.00 do 17.00 Daty: 15.06 do 15.09.2012 r. Dni w tygodniu: <input checked="" type="checkbox"/> pn <input checked="" type="checkbox"/> wt <input checked="" type="checkbox"/> śr <input checked="" type="checkbox"/> czw <input checked="" type="checkbox"/> piąt <input checked="" type="checkbox"/> so <input checked="" type="checkbox"/> nd
4	Liczba ratowników obecnych podczas zmiany	13 osób
5	Czy ratownicy posiadają oznaczenia identyfikacyjne?	<input checked="" type="checkbox"/> tak

OBECNY I ZALECANY SPRZĘT RATOWNICZY

Lp.	Opis wyposażenia	Obecny sprzęt	Dodatkowy sprzęt zalecany (jeżeli jest)	Uwagi
1.	Telefon	Tak	Tak	Doposażyć ratowników w telefon służbowy
2.	Radio	Tak	Nie	4 szt. wewnętrzna kom.
3.	Syreny	Tak	Nie	4 szt. tuba elektro.
4.	Megafon	Tak	Nie	4 szt. tuba elektro.
5.	Gwizdki	Tak	Nie	Każdy ratownik
6.	Pasy ratownicze	Nie	Tak	Wyposażyć ratowników
7.	Boje ratownicze	Tak	Nie	15 szt. SP
8.	Rzutki ratownicze	Tak	Nie	4 szt. doposażyć ratowników
9.	Sprzęt do nurkowania	Tak	Tak	5 szt. wyposażyć w sprzęt ABC każdego ratowników
10.	Deski ratunkowe	Nie	Tak	Wyposażyć w sprzęt stanowiska
11.	Skuter z platformą	Nie	Tak	Wyposażyć w skuter z platformą rat.
12.	Motorówka	Nie	Tak	Wyposażyć w szybką łódź ratowniczą typu RIB
13.	Łodzie wiosłowe	Tak	Nie	4 szt. łódź BL
14.	Kamizelki ratunkowe	Nie	Tak	Doposażyć ratowników
15.	Nakrycie głowy	Tak	Nie	Każdy Nivea WOPR
16.	Ubranie ochronne	Tak	Nie	Każdy Nivea WOPR
17.	Lornetka	Tak	Nie	4 szt.
18.	Koce	Tak	Nie	2 szt./stanowisko
19.	Zapasy pierwszej pomocy	Nie	Tak	Uzupełnić zapasy
20.	Nosze	Tak	Nie	2 szt.
21.	Deska ortopedyczna ze stabilizatorem	Tak	Tak	4 szt. kmpl.
22.	Tlen	Tak	Tak	3 szt. doposażyć stan. rat. w apteczki R-1
23.	Kołnierz ortopedyczny	Tak	Nie	9 szt. W R-1 x3
24.	AED	Nie	Tak	Wyposażyć w defibrylator AED
25.	Quad lub samochód terenowy	Tak	Nie	Samochód terenowy z napędem 4 x 4
26.	Lina asekuracyjna	Tak	Nie	4 szt. kołowrót lina 80 m

## KATEGORYZACJA I WYCIĄG Z RAPORTU OCENY RYZYKA KĄPIELISKA

### WIZYTA TERENOWA

#### Informacje ogólne

Nazwa kąpieliska	Kąpielisko morskie DŻWIRZYNO	****	81 %
Kąpielisko administrowane przez	GMINNY OŚRODEK SPORTU I REKREACJI W DŻWIRZYNIE		
Ilość stanowisk	4	101	125
Ilość ratowników	19		
Data audytu	07.07.2012 R.	pkt uzyskanych	pkt możliwych

### DZIAŁY

#### Analiza terenu (opis obszaru i dostęp publiczny)

Dzwirzyno to nadmorska miejscowość turystyczno-wypoczynkowa, położona 12 km na zachód od Kołobrzegu, pomiędzy brzegiem Bałtyku, a jeziorem Resko Przymorskie. Jezioro połączone z morzem żeglownym kanałem z małym portem rybackim to wymarzone miejsce dla osób uprawiających sporty wodne. Piaszczysta, szeroka plaża oraz czysta woda morska zachęca do kąpieli morskich i plażowania. Turyści, wypoczywający na plaży oprócz tradycyjnych kąpieli morskich mogą korzystać z innych form wypoczynku – boisk do gry w siatkówkę, placów zabaw dla dzieci, kuli wodnych oraz sportów motorowodnych i przejażdżek na bananie. Kąpielisko posiada 4 wieże ratownicze rozlokowane na długości około 1000 m., oddzielone od siebie odcinkami plaży niestrzeżonej. Zejściem na plażę od ul. J. Krasickiego dojdziemy na pierwsze stanowisko 100 m., strzeżone przez ratowników, zlokalizowane na wysokości słupka bezpieczeństwa nr 345,1. Od ul. H. Sawickiej na wysokości słupka bezpieczeństwa nr 344,8 znajduje się kolejne kąpielisko o długości 100 m, następne dwa kąpieliska 100 m., oddzielone od siebie 200 m., strefą niestrzeżoną znajdują się przy zejściu na plażę z ul. Leśnej, na wysokości słupka bezpieczeństwa nr 344,4 drugie na wysokości słupka nr 344,2. Zjazdy umożliwiające dojazd do plaży osób poruszających się na wózkach znajduje się od ul. Spacerowej i ul. Leśnej. Dla podwyższenia stanu bezpieczeństwa na plaży przydałoby się wyznaczenie jeszcze kilku kąpielisk strzeżonych przez ratowników i dobrze wyposażonego punktu medycznego. Kąpielisko strzeżone przez ratowników w okresie od 23.06 do 09.09 w godzinach od 10.00 do 18.00.

### OPIS

#### Dostęp służb ratunkowych

Dostęp służb ratowniczych możliwy od ul. Wyzwolenia na wysokości zejść z ul. J. Krasickiego, H. Sawickiej, Spacerowej, Leśnej. Zjazd techniczny umożliwiający dojazd na plażę ciężkich pojazdów służb ratowniczych znajduje w pobliżu portu, gdzie również znajduje się profesjonalny slip do wodowania sprzętu pływającego. W razie potrzeby przeprowadzenia akcji ratowniczej z użyciem śmigłowca (HEMS), miejsce do jego lądowania wyznaczone jest bezpośrednio na plaży, a jego koordynaty współrzędnych można określić się za pomocą słupków bezpieczeństwa. W przypadku złych warunków pogodowych istnieje możliwość przyziemienia śmigłowca (HEMS) na boisku piłkarskim oddalonym o kilkadziesiąt metrów od plaży. Najbliższy Szpitalny Oddział Ratunkowy (SOR) znajduje się w Kołobrzegu odległość 12km. Łączność bezpośrednia ze służbami ratunkowymi możliwa jest za pomocą prywatnych telefonów komórkowych ratowników. Kąpielisko zgłoszone jest do Centrum Koordynacji Ratownictwa Wodnego w Szczecinie.

ZAOPATRZENIE RATOWNIKA

1	Czy kąpielisko strzeżone jest przez ratowników w określonych okresach?	<input checked="" type="checkbox"/> tak Uwagi: Kąpielisko czynne w okresie od 23.06 do 09.09
2	Czy obecne jest stanowisko ratownicze?	<input checked="" type="checkbox"/> tak Jeżeli są obecne, proszę opisać ich lokalizację w odniesieniu do kąpieliska: 4 x po 100 m na całej szerokości plaży oddzielone strefami niestrzeżonymi
3	Okres działania	Godziny: 10.00 do 18.00 Daty: 23.06 do 09.09.2012 r. Dni w tygodniu: <input checked="" type="checkbox"/> pn <input checked="" type="checkbox"/> wt <input checked="" type="checkbox"/> śr <input checked="" type="checkbox"/> czw <input checked="" type="checkbox"/> piąt <input checked="" type="checkbox"/> so <input checked="" type="checkbox"/> nd
4	Liczba ratowników obecnych podczas zmiany	19 osób
5	Czy ratownicy posiadają oznaczenia identyfikacyjne?	<input checked="" type="checkbox"/> tak

OBECNY I ZALECANY SPRZĘT RATOWNICZY

Lp.	Opis wyposażenia	Obecny sprzęt	Dodatkowy sprzęt zalecany (jeżeli jest)	Uwagi
1.	Telefon	Tak	Tak	Doposażyć ratowników w telefon służbowy
2.	Radio	Tak	Nie	6 szt. wewnętrzna kom. radiowa
3.	Syreny	Tak	Nie	4 szt. tuba elektro. z syreną alarmową
4.	Megafon	Tak	Nie	4 szt. tuba elektro.
5.	Gwizdki	Tak	Nie	Każdy ratownik
6.	Pasy ratownicze	Tak	Tak	10 szt. doposażyć ratowników
7.	Boje ratownicze	Tak	Nie	10 szt. SP doposażyć ratowników
8.	Rzutki ratownicze	Tak	Nie	16 szt.
9.	Sprzęt do nurkowania	Tak	Nie	Sprzęt ABC dla każdego ratownika
10.	Deski ratunkowe	Nie	Tak	Wyposażyć ratowników
11.	Skuter z platformą	Tak	Nie	Yamaha 160 KM skuter z platformą ratowniczą
12.	Motorówka	Tak	Nie	Ratownicza łódź RIB 50 KM
13.	Łodzie wiosłowe	Tak	Nie	4 szt. BL
14.	Kamizelki ratunkowe	Nie	Nie	8 szt.
15.	Nakrycie głowy	Tak	Nie	Każdy Nivea WOPR
16.	Ubranie ochronne	Tak	Nie	Każdy Nivea WOPR
17.	Lornetka	Tak	Nie	5 szt.
18.	Koce	Tak	Nie	2 szt./stanowisko
19.	Zapasy pierwszej pomocy	Nie	Tak	Uzupełnić zapas
20.	Nosze	Nie	Nie	
21.	Deska ortopedyczna ze stabilizatorem	Tak	Nie	4 szt. kompl. deska ortopedyczna
22.	Tlen	Tak	Nie	4 szt. w R – 1
23.	Kołnierz ortopedyczny	Tak	Nie	3 szt. w każdej R – 1
24.	AED	Nie	Nie	Defibrylator AED Samarytanin
25.	Quad lub samochód terenowy	Nie	Tak	Wyposażyć kąpielisko w quad lub auto 4x4
26.	Lina asekuracyjna	Tak	Nie	4 szt. kołowrót lina 80 m

## KATEGORYZACJA I WYCIĄG Z RAPORTU OCENY RYZYKA KĄPIELISKA

### WIZYTA TERENOWA

#### Informacje ogólne

Nazwa kąpieliska	Kąpielisko morskie GĄSKI	**	50 %
Kąpielisko administrowane przez	MIELEŃSKI OŚRODEK SPORTU I REKREACJI W MIELNIE		
Ilość stanowisk	1	63	125
Ilość ratowników	3		
Data audytu	07.07.2012 R.	pkt uzyskanych	pkt możliwych

### DZIAŁY

#### Analiza terenu (opis obszaru i dostęp publiczny)

Plaża piaszczysta, dobrze nasłoneczniona o szerokości około 50 m, zachęca do wypoczynku wśród ciszy i spokoju, z dala od wielkomiejskiego zgiełku. Z walorów rekreacyjnych miejscowości korzystają głównie turyści indywidualni. Gąski nie posiadają rozbudowanej infrastruktury turystycznej, ale niemal każde gospodarstwo prowadzi działalność wczasową. W miejscowości znajduje się dużo pól kempingowych i namiotowych o wysokim standardzie. Kąpielisko strzeżone ma długość 100 m., usytuowane jest centralnie w miejscowości, a wejście na nią ułatwia nowo zbudowany zjazd techniczny znajdujący się tuż za latarnią morską, przy ul. Latarników. Na terenie kąpieliska znajdują pozostałości po ostrogach - stare pale, których wysokość pokrywa się z wysokością lustra wody. Dla nieświadomych o zagrożeniu pływaków, mogą one stanowić poważne ryzyko urazu podczas kąpieli. Plaża strzeżona jest w okresie od 01.07 do 31.08 w godz. od 9.30 do 17.30.

### OPIS

#### Dostęp służb ratunkowych

Dostęp służb ratowniczych ul. Latarników, a dalej zjazdem technicznym na samą plażę na wysokości słupka bezpieczeństwa nr 312,0. W razie potrzeby przeprowadzenia akcji ratowniczej z użyciem śmigłowca (HEMS), miejsce do jego lądowania można wyznaczyć na łące nieopodal latarni morskiej lub bezpośrednio na plaży, a jego koordynaty współrzędnych można określić są za pomocą słupków bezpieczeństwa. Najbliższy Szpitalny Oddział Ratunkowy (SOR) znajduje się w Koszalinie – odległość 24 km. W okresie sezonu (lipiec-sierpień) w Mielnie stacjonuje 1 zespół wyjazdowy Pogotowia Ratunkowego. Łączność bezpośrednia ze służbami ratunkowymi możliwa jest za pomocą prywatnych telefonów komórkowych ratowników oraz łączności radiowej UKF z Centrum Koordynacji Ratowników w Mielnie. Kąpielisko zgłoszone jest do Centrum Koordynacji Ratownictwa Wodnego w Szczecinie.



## ZAOPATRZENIE RATOWNIKA

1	Czy kąpielisko strzeżone jest przez ratowników w określonych okresach?	■tak Uwagi: Kąpielisko czynne w okresie od 01.07 do 31.08
2	Czy obecne jest stanowisko ratownicze?	■tak Jeżeli są obecne, proszę opisać ich lokalizację w odniesieniu do kąpieliska: 1 x 100 m (215) w centralnej części plaży przy zejściu od ul. Latarników
3	Okres działania	Godziny: 09.30 do 17.30 Daty: 01.07 do 31.08.2012 r. Dni w tygodniu: ■pn ■wt ■śr ■czw ■piąt ■so ■nd
4	Liczba ratowników obecnych podczas zmiany	3 osoby
5	Czy ratownicy posiadają oznaczenia identyfikacyjne?	■tak

## OBECNY I ZALECANY SPRZĘT RATOWNICZY

Lp.	Opis wyposażenia	Obecny sprzęt	Dodatkowy sprzęt zalecany (jeżeli jest)	Uwagi
1.	Telefon	Tak	Tak	Doposażyć ratowników w telefon służbowy
2.	Radio	Tak	Nie	1 szt. wewnętrzna kom.
3.	Syreny	Tak	Nie	1 szt. tuba elektroakustyczna z syreną
4.	Megafon	Tak	Nie	1 szt. tuba elektroakustyczna z syreną
5.	Gwizdki	Tak	Nie	Każdy ratownik
6.	Pasy ratownicze	Nie	Tak	Wyposażyć ratowników
7.	Boje ratownicze	Tak	Nie	2 szt. doposażyć ratowników
8.	Rzutki ratownicze	Tak	Tak	1 szt. doposażyć ratowników
9.	Sprzęt do nurkowania	Nie	Tak	Wyposażyć w sprzęt ABC każdego ratownika
10.	Deski ratunkowe	Nie	Tak	Doposażyć ratowników
11.	Skuter z platformą	Nie	Tak	Wyposażyć w skuter z platformą rat.
12.	Motorówka	Nie	Tak	Wyposażyć w szybką łódź ratowniczą typu RIB lub Brig
13.	Łodzie wiosłowe	Tak	Nie	1 szt. BL
14.	Kamizelki ratunkowe	Nie	Tak	Doposażyć ratowników
15.	Nakrycie głowy	Tak	Nie	Każdy Nivea WOPR
16.	Ubranie ochronne	Tak	Nie	Każdy Nivea WOPR
17.	Lornetka	Tak	Nie	1 szt.
18.	Koce	Tak	Nie	2 szt. / stanowisko
19.	Zapasy pierwszej pomocy	Nie	Tak	Uzupełnić zapas
20.	Nosze	Nie	Nie	
21.	Deska ortopedyczna ze stabilizatorem	Tak	Nie	1szt. kompl. deska ortopedyczna
22.	Tlen	Nie	Tak	Wyposażyć kąpielisko apteczkę R-1
23.	Kołnierz ortopedyczny	Tak	Tak	1 szt. W R-0 zapewnić zapas
24.	AED	Nie	Nie	Wyposażyć kąpielisko w Defibrylator
25.	Quad lub samochód terenowy	Nie	Tak	Wyposażyć kąpielisko w czasie dyżurów 24 godz.
26.	Lina asekuracyjna	Tak	Nie	1 szt. kołowrót z liną 80 m

## KATEGORYZACJA I WYCIĄG Z RAPORTU OCENY RYZYKA KĄPIELISKA

### WIZYTA TERENOWA

#### Informacje ogólne

Nazwa kąpieliska	Kąpielisko morskie GRZYBOWO	****	79 %
Kąpielisko administrowane przez	GMINNY OŚRODEK SPORTU TURYSTYKI I REKREACJI W DŻWIRZYNIE		
Ilość stanowisk	4	99	125
Ilość ratowników	16		
Data audytu	07.07.2012 R.	pkt uzyskanych	pkt możliwych

### DZIAŁY

#### Analiza terenu (opis obszaru i dostęp publiczny)

Grzybowo to miejscowość letniskowa położona w bezpośrednim sąsiedztwie morza przy drodze z Kołobrzegu do Mrzeżyna, 6 km od Kołobrzegu. Grzybowo usytuowane jest dość niezwykle, bo na terenie tzw. depresji grzybowskiej (0,30-1,00 m p.p.m.). Morze Bałtyckie w jego okolicach tworzy akwen zwany Zatoką Grzybowską; ma ona około 7 km długości, a głębokość wcięcia w ląd wynosi 800 m. Ta nieregularność linii brzegowej sprawia, że woda jest tu cieplejsza niż np.: w Kołobrzegu. Grzybowo, podobnie jak cały pas nadmorski gminy Kołobrzeg, leży w Strefie Chronionego Krajobrazu. Szeroka, czysta plaża oraz czysta i ciepła woda Bałtyku w połączeniu z lasami sosnowymi stwarza idealne warunki do wypoczynku. Główny ruch turystyczny skupiony jest wokół ul. Nadmorskiej. Prowadzące od niej uliczki w kierunku morza zaprowadzą nas na kąpieliska z trzema wieżami ratowniczymi rozlokowanymi na długości około 1000 m., oddzielonymi od siebie odcinkami plaży niestrzeżonej. Zejściem na plażę od ul. Bałtyckiej dojdziemy na pierwsze 100 m. stanowisko strzeżone przez ratowników, zlokalizowane na wysokości słupka bezpieczeństwa nr 339,2. Od ul. Namiotowej na wysokości słupka bezpieczeństwa nr 338,7 znajduje się kolejne kąpielisko o długości 100 m, następne kąpielisko 100 m znajdują się od zejścia na plażę z ul. Plażowej na wysokości słupka bezpieczeństwa nr 338,0. Zjazdy umożliwiające dojazd do plaży osób poruszających się na wózkach znajduje się od ul. Bałtyckiej i ul. Plażowej. Dla podwyższenia stanu bezpieczeństwa na plaży przydałoby się wyznaczenie jeszcze kilku kąpielisk strzeżonych przez ratowników i dobrze wyposażonego punktu medycznego. Kąpielisko strzeżone przez ratowników w okresie od 23.06 do 09.09 w godzinach od 10.00 do 18.00.

### OPIS

#### Dostęp służb ratunkowych

Dostęp służb ratowniczych możliwy od ul. Nadmorskiej na wysokości zejść z ul. Bałtyckiej, Namiotowej i Plażowej. Zjazd umożliwiający dojazd na samą plażę od strony ul. Bałtyckiej i jest to miejsce wodowania sprzętu pływającego. W razie potrzeby przeprowadzenia akcji ratowniczej z użyciem śmigłowca (HEMS), miejsce do jego lądowania wyznaczone jest bezpośrednio na plaży a jego koordynaty współrzędnych określone są za pomocą słupków bezpieczeństwa. W przypadku złych warunków pogodowych istnieje możliwość posadzenia śmigłowca (HEMS) na boisku piłkarskim oddalonym o kilkadziesiąt metrów od plaży. Najbliższy Szpitalny Oddział Ratunkowy (SOR) znajduje się w Kołobrzegu odległość 6 km. Łączność bezpośrednia ze służbami ratunkowymi możliwa jest za pomocą prywatnych telefonów komórkowych ratowników. Kąpielisko zgłoszone jest do Centrum Koordynacji Ratownictwa Wodnego w Szczecinie.

ZAOPATRZENIE RATOWNIKA

1	Czy kąpielisko strzeżone jest przez ratowników w określonych okresach?	<input checked="" type="checkbox"/> tak Uwagi: Kąpielisko czynne w okresie od 23.06 do 09.09
2	Czy obecne jest stanowisko ratownicze?	<input checked="" type="checkbox"/> tak Jeżeli są obecne, proszę opisać ich lokalizację w odniesieniu do kąpieliska: 4 x po 100m na całej szerokości plaży oddzielone strefami niestrzeżonymi
3	Okres działania	Godziny: 10.00 do 18.00 Daty: 23.06 do 09.09.2012 r. Dni w tygodniu: <input checked="" type="checkbox"/> pn <input checked="" type="checkbox"/> wt <input checked="" type="checkbox"/> śr <input checked="" type="checkbox"/> czw <input checked="" type="checkbox"/> piąt <input checked="" type="checkbox"/> so <input checked="" type="checkbox"/> nd
4	Liczba ratowników obecnych podczas zmiany	16 osób
5	Czy ratownicy posiadają oznaczenia identyfikacyjne?	<input checked="" type="checkbox"/> tak

OBECNY I ZALECANY SPRZĘT RATOWNICZY

Lp.	Opis wyposażenia	Obecny sprzęt	Dodatkowy sprzęt zalecany (jeżeli jest)	Uwagi
1.	Telefon	Tak	Tak	Doposażyć ratowników
2.	Radio	Tak	Nie	6 szt. wewnętrzna kom. radiowa
3.	Syreny	Tak	Nie	4 szt. tuba elektro. z syreną alarmową
4.	Megafon	Tak	Nie	4 szt. tuba elektro.
5.	Gwizdki	Tak	Nie	Każdy ratownik
6.	Pasy ratownicze	Tak	Tak	10 szt. doposażyć ratowników
7.	Boje ratownicze	Tak	Nie	10 szt. SP doposażyć ratowników
8.	Rzutki ratownicze	Tak	Nie	16 szt.
9.	Sprzęt do nurkowania	Tak	Nie	Sprzęt ABC dla każdego ratownika
10.	Deski ratunkowe	Nie	Tak	Wyposażyć ratowników
11.	Skuter z platformą	Tak	Nie	Kawasaki 160 KM skuter z platformą ratowniczą
12.	Motorówka	Tak	Nie	Ratownicza łódź RIB 50 KM
13.	Łodzie wiosłowe	Tak	Nie	4 szt. BL
14.	Kamizelki ratunkowe	Tak	Nie	8 szt.
15.	Nakrycie głowy	Tak	Nie	Każdy Nivea WOPR
16.	Ubranie ochronne	Tak	Nie	Każdy Nivea WOPR
17.	Lornetka	Tak	Nie	4 szt.
18.	Koce	Tak	Nie	2 szt./stanowisko
19.	Zapasy pierwszej pomocy	Nie	Tak	Uzupełnić zapas
20.	Nosze	Nie	Nie	
21.	Deska ortopedyczna ze stabilizatorem	Tak	Nie	4 szt. kompl. deska ortopedyczna
22.	Tlen	Tak	Nie	4 szt. w R – 1
23.	Kołnierz ortopedyczny	Tak	Nie	3 szt. w każdej R - 1
24.	AED	Tak	Nie	Defibrylator AED Samarytanin
25.	Quad lub samochód terenowy	Nie	Tak	Wyposażyć kąpielisko w quad lub auto 4x4
26.	Lina asekuracyjna	Tak	Nie	4 szt. kołowrót lina 80 m

## KATEGORYZACJA I WYCIĄG Z RAPORTU OCENY RYZYKA KĄPIELISKA

### WIZYTA TERENOWA

#### Informacje ogólne

Nazwa kąpieliska	Kąpielisko morskie JAROSŁAWIEC WSCHODNI	****	77%
Kąpielisko administrowane przez	GMINA POSTOMINO		
Ilość stanowisk	3	96	125
Ilość ratowników	12		
Data audytu	02.07.2012 R.	pkt uzyskanych	pkt możliwych

### DZIAŁY

#### Analiza terenu (opis obszaru i dostęp publiczny)

Plaża szeroka, piaszczysta, dobrze nasłoneczniona z wybrzeżem wysokim czasami wydmowym a niekiedy przechodzi w wysoki klif porośniętym drzewami. Przez swoje położenie plaża w Jarosławcu naturalnie jest podzielona na dwie części wschodnią i za brzegiem który nie jest rekreacyjnie wykorzystywany zlokalizowano następne kąpielisko z plażą strzeżoną przez ratowników nazywaną plażą zachodnią. Kąpielisko położone od wschodniej strony przystani rybackiej na wysokości miejscowości z wyznaczonymi trzema sektorami plaży strzeżonej na łącznej szerokości 300 m. Do Plaży strzeżonej umożliwia wejście od ul. Spacerowej, 2 stanowiska ratowniczych o łącznej szerokości 200 m znajdujące się na wysokości słupków bezpieczeństwa nr 254.4 i 254.3 i 100 m szerokości sektor zlokalizowany od strony kanału Głównicy (ciek wodny) dostęp od ul. Bałtyckiej na wysokości słupka bezpieczeństwa nr 254.1. Na przedłużeniu ul. Spacerowej przy wieży nr 2 znajduje się zjazd techniczny umożliwiający dojazd dla osób poruszających się na wózkach. Dla podwyższenia stanu bezpieczeństwa na plaży w Jarosławcu przydałoby się wyznaczenie jeszcze kilku sektorów strzeżonych i profesjonalnie wyposażonych punktów medycznych. Kąpielisko strzeżone jest przez ratowników w okresie od 01.07 do 31.08 w godzinach od 9.00 do 17.00.

### OPIS

#### Dostęp służb ratunkowych

Kąpielisko znajduje się na wysokości ul. Bałtyckiej od której jest łatwy dostęp służb ratowniczych do wszystkich ulic prowadzących na plażę. Dojazd bezpośrednio na plażę utrudnia wysoka wydma lub klif, uniemożliwiając bezpośredni wjazd na plażę. Dostęp bezpośredni możliwy od ul. Spacerowej zejście nr 2 gdzie znajduje się zjazd techniczny. W razie potrzeby przeprowadzenia akcji ratowniczej z użyciem śmigłowca (HEMS), miejsce do jego lądowania wyznaczone jest bezpośrednio na plaży a koordynaty współrzędnych miejsca lądowania określone są za pomocą słupków bezpieczeństwa. W razie złych warunków pogodowych posadowienie śmigłowca (HEMS) w Jarosławcu możliwe jest na Drogowym Odcinku Lotniskowym na ul. Bałtyckiej, DOL o dł. 2300 m. Najbliższy Szpitalny Oddział Ratunkowy (SOR) znajduje się w Sławnie - odległość 23 km, w Darłowie oddalonym o 20 km stacjonuje Pogotowie ratunkowe. Łączność bezpośrednia ze służbami ratunkowymi możliwa jest za pomocą prywatnych telefonów komórkowych ratowników. Kąpielisko w Jarosławcu zgłoszone są do Centrum Koordynacji Ratownictwa Wodnego w Szczecinie.



ZAOPATRZENIE RATOWNIKA

1	Czy kąpielisko strzeżone jest przez ratowników w określonych okresach?	<input checked="" type="checkbox"/> tak Uwagi: Kąpielisko czynne w okresie 01.07-31.08.2012 r.
2	Czy obecne jest stanowisko ratownicze?	<input checked="" type="checkbox"/> tak Jeżeli są obecne, proszę opisać ich lokalizację w odniesieniu do kąpieliska: Po wschodniej stronie przystani 2 stanowiska (200 m.), 1 stanowisko (100 m.) od strony kanału Grównicy
3	Okres działania	Godziny: 09.30 do 17.00 Daty: 01.07 do 31.08.2012 r. Dni w tygodniu: <input checked="" type="checkbox"/> pn <input checked="" type="checkbox"/> wt <input checked="" type="checkbox"/> śr <input checked="" type="checkbox"/> czw <input checked="" type="checkbox"/> piąt <input checked="" type="checkbox"/> so <input checked="" type="checkbox"/> nd
4	Liczba ratowników obecnych podczas zmiany	12 osób
5	Czy ratownicy posiadają oznaczenia identyfikacyjne?	<input checked="" type="checkbox"/> tak

OBECNY I ZALECANY SPRZĘT RATOWNICZY

Lp.	Opis wyposażenia	Obecny sprzęt	Dodatkowy sprzęt zalecany (jeżeli jest)	Uwagi
1.	Telefon	Tak	Tak	Wyposażyć ratowników w służbowy telefon
2.	Radio	Tak	Nie	4 szt. wewnętrzna
3.	Syreny	Tak	Nie	3 szt. tuba elektro. z syreną alarmową
4.	Megafon	Tak	Nie	3 szt. tuba elektro.
5.	Gwizdki	Tak	Nie	Każdy ratownik
6.	Pasy ratownicze	Tak	Tak	5 szt. doposażyć ratowników
7.	Boje ratownicze	Tak	Nie	12 szt. SP
8.	Rzutki ratownicze	Tak	Nie	9 szt.
9.	Sprzęt do nurkowania	Tak	Tak	5 szt. wyposażyć w sprzęt ABC każdego ratownika
10.	Deski ratunkowe	Nie	Tak	Wyposażyć ratowników
11.	Skuter z platformą	Tak	Nie	Yamaha 160 KM z platformą ratowniczą
12.	Motorówka	Tak	Nie	Łódź ratownicza RIB 90 KM
13.	Łodzie wiosłowe	Tak	Nie	4 szt. BL
14.	Kamizelki ratunkowe	Tak	Tak	4 szt. doposażyć każdego ratownika
15.	Nakrycie głowy	Tak	Nie	Każdy Nivea WOPR
16.	Ubranie ochronne	Tak	Nie	Każdy Nivea WOPR
17.	Lornetka	Tak	Nie	3 szt.
18.	Koce	Tak	Nie	2 szt./stanowisko
19.	Zapasy pierwszej pomocy	Tak	Tak	Punkt medyczny - uzupełnić zapas
20.	Nosze	Nie	Nie	
21.	Deska ortopedyczna ze stabilizatorem	Tak	Nie	6 szt. kompl. deska ortopedyczna
22.	Tlen	Tak	Tak	3 szt. w R - 1
23.	Kołnierz ortopedyczny	Tak	Nie	3 szt. w każdej apteczce R - 1
24.	AED	Tak	Nie	Defibrylator AED Samarytanin
25.	Quad lub samochód terenowy	Tak	Nie	Auto 4 x 4
26.	Lina asekuracyjna	Tak	Nie	3 szt. kołowrót lina 80 m

## KATEGORYZACJA I WYCIĄG Z RAPORTU OCENY RYZYKA KĄPIELISKA

### WIZYTA TERENOWA

#### Informacje ogólne

Nazwa kąpieliska	Kąpielisko morskie JAROSŁAWIEC ZACHODNI	***	67%
Kąpielisko administrowane przez	GMINA POSTOMINO		
Ilość stanowisk	2	96	125
Ilość ratowników	7		
Data audytu	02.07.2012 R.	pkt uzyskanych	pkt możliwych

### DZIAŁY

#### Analiza terenu (opis obszaru i dostęp publiczny)

Plaża szeroka, piaszczysta, dobrze nasłoneczniona z wybrzeżem wysokim czasami wydmowym a niekiedy przechodzi w wysoki klif porośniętym drzewami. Przez swoje położenie plaża w Jarosławcu naturalnie jest podzielona na dwie części wschodnią i za brzegiem który nie jest rekreacyjnie wykorzystywany zlokalizowano następne kąpielisko nazywane plażą zachodnią. Na plaży zachodniej znajdują się dwa sektory strzeżone każdy o szerokości 100 m. Pierwsze stanowisko strzeżone zlokalizowana jest w pobliżu byłego DW Mikołajek przy zejściu na plażę od ul. Bałtyckiej stanowisko wyznaczono na wysokości słupka bezpieczeństwa nr 256.3. Następny odcinek plaży strzeżonej leży w znacznej odległości ok. 1000 m i znajduje się na wysokości słupka bezpieczeństwa nr 257.3. Stanowisko znajduje się na trasie Jarosławiec-Rusinowo gdzie znajduje się Drogowy Odcinek Lotniskowym o dł. 2300 m. Dla podwyższenia stanu bezpieczeństwa na plaży w Jarosławcu przydałoby się wyznaczenie jeszcze kilku sektorów strzeżonych profesjonalnie wyposażonych punktów medycznych. Kąpielisko strzeżone jest przez ratowników w okresie od 01.07 do 31.08 w godzinach od 9.00 do 17.00

### OPIS

#### Dostęp służb ratunkowych

W części Zachodniej możliwy dojazd bezpośredni na plażę leśną drogą od ul. Bałtyckiej zejściem nr 9. W razie potrzeby przeprowadzenia akcji ratowniczej z użyciem śmigłowca (HEMS), miejsce do jego lądowania wyznaczone jest bezpośrednio na plaży a koordynaty współrzędnych miejsca lądowania określone są za pomocą słupków bezpieczeństwa. W razie złych warunków pogodowych posadowienie śmigłowca (HEMS) w Jarosławcu możliwe jest na Drogowym Odcinku Lotniskowym na ul. Bałtyckiej, DOL o dł. 2300 m. Najbliższy Szpitalny Oddział Ratunkowy (SOR) znajduje się w Sławnie – odległość 23km, w Darłowie oddalonym o 20 km stacjonuje Pogotowie ratunkowe. Łączność bezpośrednia ze służbami ratunkowymi możliwa jest za pomocą prywatnych telefonów komórkowych ratowników. Kąpielisko w Jarosławcu Zachodnim zgłoszone są do Centrum Koordynacji Ratownictwa Wodnego w Szczecinie.

ZAOPATRZENIE RATOWNIKA

1	Czy kąpielisko strzeżone jest przez ratowników w określonych okresach?	<input checked="" type="checkbox"/> tak Uwagi: Kąpielisko czynne w okresie 01.07-31.08.2012 r.
2	Czy obecne jest stanowisko ratownicze?	<input checked="" type="checkbox"/> tak Jeżeli są obecne, proszę opisać ich lokalizację w odniesieniu do kąpieliska: pozachodniej stronie plaży, 2 stanowisko (po 100 m)
3	Okres działania	Godziny: 09.00 do 17.00 Daty: 01.07 do 31.08.2012 r. Dni w tygodniu: <input checked="" type="checkbox"/> pn <input checked="" type="checkbox"/> wt <input checked="" type="checkbox"/> śr <input checked="" type="checkbox"/> czw <input checked="" type="checkbox"/> piąt <input checked="" type="checkbox"/> so <input checked="" type="checkbox"/> nd
4	Liczba ratowników obecnych podczas zmiany	7osób
5	Czy ratownicy posiadają oznaczenia identyfikacyjne?	<input checked="" type="checkbox"/> tak

OBECNY I ZALECANY SPRZĘT RATOWNICZY

Lp.	Opis wyposażenia	Obecny sprzęt	Dodatkowy sprzęt zalecany (jeżeli jest)	Uwagi
1.	Telefon	Tak	Tak	Wyposażyć ratowników w służbowy telefon
2.	Radio	Tak	Nie	2 szt. wewnętrzna
3.	Syreny	Tak	Nie	2 szt. tuba elektro. z syreną alarmową
4.	Megafon	Tak	Nie	2 szt. tuba elektro.
5.	Gwizdki	Tak	Nie	Każdy ratownik
6.	Pasy ratownicze	Nie	Tak	2 szt. doposażyć ratowników
7.	Boje ratownicze	Tak	Nie	8 szt. SP
8.	Rzutki ratownicze	Tak	Nie	6 szt.
9.	Sprzęt do nurkowania	Tak	Tak	2 szt. wyposażyć w sprzęt ABC każdego ratownika
10.	Deski ratunkowe	Nie	Tak	Wyposażyć ratowników
11.	Skuter z platformą	Tak	Tak	Kawasaki 160 KM wyposażyć w platformę ratowniczą
12.	Motorówka	Tak	Nie	Ponton ratownicza 30 KM
13.	Łodzie wiosłowe	Tak	Nie	2 szt. BL
14.	Kamizelki ratunkowe	Tak	Tak	4 szt. doposażyć każdego ratownika
15.	Nakrycie głowy	Tak	Nie	Każdy Nivea WOPR
16.	Ubranie ochronne	Tak	Nie	Każdy Nivea WOPR
17.	Lornetka	Tak	Nie	3 szt.
18.	Koce	Tak	Nie	2 szt./stanowisko
19.	Zapasy pierwszej pomocy	Nie	Tak	Uzupełnić zapas
20.	Nosze	Nie	Nie	
21.	Deska ortopedyczna ze stabilizatorem	Tak	Nie	2 szt. kompl. deski ortopedyczne
22.	Tlen	Tak	Tak	2 szt. w R - 1
23.	Kołnierz ortopedyczny	Tak	Nie	3 szt. w każdej apteczce R - 1
24.	AED	Nie	Tak	Wyposażyć w defibrylator AED
25.	Quad lub samochód terenowy	Tak	Nie	Auto 4x4
26.	Lina asekuracyjna	Tak	Nie	2 szt. kołowrót z liną 80 m

## KATEGORYZACJA I WYCIĄG Z RAPORTU OCENY RYZYKA KĄPIELISKA

### WIZYTA TERENOWA

#### Informacje ogólne

Nazwa kąpieliska	Kąpielisko morskie KOŁBRZEG CENTRALNA	*****	90 %
Kąpielisko administrowane przez	MIEJSKI OŚRODEK SPORTU I REKREACJI W KOŁOBRZEGU		
Ilość stanowisk	4	114	125
Ilość ratowników	18		
Data audytu	07.07.2012 R.	pkt uzyskanych	pkt możliwych

### DZIAŁY

#### Analiza terenu (opis obszaru i dostęp publiczny)

Plaża piaszczysta, dobrze nasłoneczniona, wybrzeże wydymowe porośnięte drzewami. Bezpośrednio za plażą znajduje się promenada spacerowa przechodząca w park nadmorski który daje schronienie w upalne dni. Za pasem parku nadmorskiego znajduje się zabudowa turystyczna; Kawiarnie, restauracje, pensjonaty, domy wczasowe i Hotele. Główny ruch turystyczny skupiony jest na ulicach Bulwaru Szymańskiego i Al. Nadmorskiej. Plaża kąpieliska strzeżonego położona na wschód od ujścia Parsęty do Bałtyku posiada 4 stanowiska ratownicze o łącznej szerokości 500 m zlokalizowane od portu do moła spacerowego o długości 200 m. Stanowiska ratownicze znajdują się na wysokości słupków bezpieczeństwa od nr 333.9, do nr 333.4. Po nowelizacji ustawy Prawo Wodne z 2010 r. organizator kąpieliska w Kołobrzegu na plaży na wschód od Parsęty za mołem spacerowym wyznaczył jeszcze 4 miejsca wykorzystywane do kąpeli. Zjazdy dla osób poruszających się na wózkach znajdują się od Bulwaru Szymańskiego i Al. Nadmorskiej. Na terenie plaży zarządzanej przez MOSiR Kołobrzeg kąpielisko strzeżone jest przez ratowników w okresie od 30.06 do 31.08 w godzinach od 10.00 do 18.00.

### OPIS

#### Dostęp służb ratunkowych

Kąpielisko znajduje się na wysokości miasta posiada łatwy dostęp służb ratowniczych do wszystkich zjazdów i zejść na plażę. Dojazd bezpośrednio na plażę zapewniony 3 zjazdami technicznymi, pierwszy znajduje się na wysokości portu następny za mołem i ostatni zjazd od ul. Morskie Oko. W razie potrzeby przeprowadzenia akcji ratowniczej z użyciem śmigłowca (HEMS), miejsce do jego lądowania wyznaczone jest na lądowisku szpitalnym oddalonym ok. 1500 m od plaży. W razie konieczności posadowienia śmigłowca (HEMS) bezpośrednio na plaży koordynaty współrzędnych miejsca lądowania określone są za pomocą słupków bezpieczeństwa. Najbliższy Szpitalny Oddział Ratunkowy (SOR) znajduje się w Kołobrzegu - odległość 1,5 km. Na plaży znajduje się profesjonalny punkt medyczny obsługiwany przez ratowników medycznych. Łączność ze wszystkimi służbami ratowniczymi oraz najważniejszymi instytucjami – zapewnia system BRYZA. Kąpielisko zgłoszone jest do Centrum Koordynacji Ratownictwa Wodnego w Szczecinie.

ZAOPATRZENIE RATOWNIKA

1	Czy kąpielisko strzeżone jest przez ratowników w określonych okresach?	<input checked="" type="checkbox"/> tak Uwagi: Kąpielisko czynne w okresie od 30.06 do 31.08
2	Czy obecne jest stanowisko ratownicze?	<input checked="" type="checkbox"/> tak Jeżeli są obecne, proszę opisać ich lokalizację w odniesieniu do kąpieliska: 4 stanowiska (500 m) kąpieliska od portu do mola
3	Okres działania	Godziny: 10.00 do 18.00 Daty: 30.06 do 31.08.2012 r. Dni w tygodniu: <input checked="" type="checkbox"/> pn <input checked="" type="checkbox"/> wt <input checked="" type="checkbox"/> śr <input checked="" type="checkbox"/> czw <input checked="" type="checkbox"/> piąt <input checked="" type="checkbox"/> so <input checked="" type="checkbox"/> nd
4	Liczba ratowników obecnych podczas zmiany	18 osób
5	Czy ratownicy posiadają oznaczenia identyfikacyjne?	<input checked="" type="checkbox"/> tak

OBECNY I ZALECANY SPRZĘT RATOWNICZY

Lp.	Opis wyposażenia	Obecny sprzęt	Dodatkowy sprzęt zalecany (jeżeli jest)	Uwagi
1.	Telefon	Tak	Tak	Doposażć w telefon służbowy
2.	Radio	Nie	Nie	4 szt. wewnętrznej i 1 szt. Zewnętrznej komunikacji
3.	Syreny	Tak	Nie	4 szt. Tuba z syreną alarmową
4.	Megafon	Nie	Nie	4 szt. Tuba elektro.
5.	Gwizdki	Tak	Nie	Każdy ratownik
6.	Pasy ratownicze	Nie	Tak	4 szt. - doposażyć ratowników
7.	Boje ratownicze	Tak	Nie	16 szt. SP
8.	Rzutki ratownicze	Nie	Nie	8 szt.
9.	Sprzęt do nurkowania	Tak	Tak	8 szt. Wyposażyć w sprzęt ABC każdego ratownik
10.	Deski ratunkowe	Nie	Tak	Doposażyć w sprzęt stanowiska
11.	Skuter z platformą	Tak	Tak	Yamaha 160 KM skuter z platformą ratowniczą
12.	Motorówka	Tak	Nie	Ratownicza łódź RIB 75 KM
13.	Łodzie wiosłowe	Tak	Nie	4 szt. BL
14.	Kamizelki ratunkowe	Nie	Tak	8 szt.
15.	Nakrycie głowy	Tak	Nie	Każdy Nivea WOPR
16.	Ubranie ochronne	Nie	Nie	Każdy Nivea WOPR
17.	Lornetka	Tak	Nie	4 szt.
18.	Koce	Tak	Nie	2 szt./stanowisko
19.	Zapasy pierwszej pomocy	Tak	Tak	Punkt medyczny
20.	Nosze	Tak	Nie	
21.	Deska ortopedyczna ze stabilizatorem	Tak	Tak	3 szt. kpl. deski ortopedyczne
22.	Tlen	Nie	Tak	4 szt. w apteczkach R-1
23.	Kołnierz ortopedyczny	Tak	Nie	3 szt./ stanowisko
24.	AED	Nie	Nie	Defibrylator AED Samarytanin
25.	Quad lub samochód terenowy	Tak	Nie	Quad 4 x 4
26.	Lina asekuracyjna	Nie	Nie	4 szt. kołowrót z liną 80 m
27.	Kajaki ratownicze	Tak	Nie	2 szt. kajak Surf Sit



## KATEGORYZACJA I WYCIĄG Z RAPORTU OCENY RYZYKA KĄPIELISKA

### WIZYTA TERENOWA

#### Informacje ogólne

Nazwa kąpieliska	Kąpielisko morskie Kołobrzeg PODCZELE	***	71 %
Kąpielisko administrowane przez	MIEJSKI OŚRODEK SPORTU I REKREACJI W KOŁOBRZEGU		
Ilość stanowisk	1	79	125
Ilość ratowników	3		
Data audytu	07.07.2012 R.	pkt uzyskanych	pkt możliwych

### DZIAŁY

#### Analiza terenu (opis obszaru i dostęp publiczny)

Plaża Wschodnia usytuowana na wysokości osiedla Podczele. Plaża szeroka dobrze nasłoneczniona, wybrzeże wydymowe porośnięte drzewami. Na plażę prowadzi 1 zejście wraz ze zjazdem technicznym. Na kąpielisku wyznaczono 1 stanowisko ratownicze usytuowane około 20 metrów od zejścia prowadzącego z ul. Brzeskiej. Stanowisko ratownicze znajduje się na wysokości słupka bezpieczeństwa nr 326.8. Plaża ogólnodostępna, korzystają z niej mieszkańcy Podczela oraz wypoczywający tu turyści. Dla podwyższenia stanu bezpieczeństwa na plaży przydałoby się wyznaczenie jeszcze jednego stanowiska strzeżonego przez ratowników i dobrze wyposażonego punktu medycznego. Na terenie plaży zarządzanej przez MOSiR Kołobrzeg kąpielisko strzeżone jest przez ratowników w okresie od 30.06 do 31.08 w godzinach od 10.00 do 18.00.

### OPIS

#### Dostęp służb ratunkowych

Kąpielisko znajduje się na wysokości osiedla Podczele II z możliwością dojazdu służb ratowniczych na plażę od ul. Brzeskiej. Dojazd bezpośrednio na plażę zapewniony zjazd techniczny. W razie potrzeby przeprowadzenia akcji ratowniczej z użyciem śmigłowca (HEMS), miejsce do jego lądowania wyznaczone jest na lotnisku w Bagiczu oddalonym ok. 300 m od plaży. W razie konieczności posadowienia śmigłowca (HEMS) bezpośrednio na plaży koordynaty współrzędnych miejsca lądowania określone są za pomocą słupków bezpieczeństwa. Najbliższy Szpitalny Oddział Ratunkowy (SOR) znajduje się w Kołobrzegu – odległość 8 km. Łączność ze wszystkimi służbami ratowniczymi oraz najważniejszymi instytucjami – zapewnia system BRYZA. Kąpielisko zgłoszone jest do Centrum Koordynacji Ratownictwa Wodnego w Szczecinie.

ZAOPATRZENIE RATOWNIKA

1	Czy kąpielisko strzeżone jest przez ratowników w określonych okresach?	<input checked="" type="checkbox"/> tak Uwagi: Kąpielisko czynne w okresie od 30.06 do 31.08
2	Czy obecne jest stanowisko ratownicze?	<input checked="" type="checkbox"/> tak Jeżeli są obecne, proszę opisać ich lokalizację w odniesieniu do kąpieliska: 100 m plaży strzeżonej przy zejściu na plażę od ul. Brzeskiej w Podczelu II
3	Okres działania	Godziny: 10.00 do 18.00 Daty: 30.06 do 31.08.2012 r. Dni w tygodniu: <input checked="" type="checkbox"/> pn <input checked="" type="checkbox"/> wt <input checked="" type="checkbox"/> śr <input checked="" type="checkbox"/> czw <input checked="" type="checkbox"/> piąt <input checked="" type="checkbox"/> so <input checked="" type="checkbox"/> nd
4	Liczba ratowników obecnych podczas zmiany	3 osoby
5	Czy ratownicy posiadają oznaczenia identyfikacyjne?	<input checked="" type="checkbox"/> tak

OBECNY I ZALECANY SPRZĘT RATOWNICZY

Lp.	Opis wyposażenia	Obecny sprzęt	Dodatkowy sprzęt zalecany (jeżeli jest)	Uwagi
1.	Telefon	Tak	Tak	Doposażyc w telefon służbowy
2.	Radio	Tak	Nie	1 szt. wewnętrznej komunikacji
3.	Syreny	Tak	Nie	1 szt. Tuba z syreną alarmową
4.	Megafon	Nie	Nie	1 szt. Tuba elektro.
5.	Gwizdki	Tak	Nie	Każdy ratownik
6.	Pasy ratownicze	Nie	Tak	2 szt. – doposażyć ratowników
7.	Boje ratownicze	Tak	Nie	1 szt. SP
8.	Rzutki ratownicze	Nie	Nie	2 szt.
9.	Sprzęt do nurkowania	Tak	Tak	2 szt. wyposażyc w sprzęt ABC każdego ratownik
10.	Deski ratunkowe	Nie	Tak	Doposażyć w sprzęt stanowiska
11.	Skuter z platformą	Tak	Tak	Wyposażyc w skuter z platformą ratowniczą
12.	Motorówka	Tak	Tak	Wyposażyc w ratown. łódź RIB lub Brig
13.	Łodzie wiosłowe	Tak	Nie	1 szt. BL
14.	Kamizelki ratunkowe	Nie	Tak	2 szt.
15.	Nakrycie głowy	Tak	Nie	Każdy Nivea WOPR
16.	Ubranie ochronne	Nie	Nie	Każdy Nivea WOPR
17.	Lornetka	Tak	Nie	1 szt.
18.	Koce	Tak	Nie	2 szt./stanowisko
19.	Zapasy pierwszej pomocy	Nie	Tak	Uzupełnić zapas
20.	Nosze	Tak	Nie	
21.	Deska ortopedyczna ze stabilizatorem	Nie	Nie	1 szt. kpl. deska ortopedyczne
22.	Tlen	Tak	Nie	1 szt. w R-1
23.	Kołnierz ortopedyczny	Nie	Nie	3 szt. w R-1
24.	AED	Tak	Tak	Defibrylator AED American PAD
25.	Quad lub samochód terenowy	Tak	Tak	Wyposażyc w quad lub auto 4 x 4
26.	Lina asekuracyjna	Nie	Nie	1 szt. kołowrót z liną 80 m

## KATEGORYZACJA I WYCIĄG Z RAPORTU OCENY RYZYKA KĄPIELISKA

### WIZYTA TERENOWA

#### Informacje ogólne

Nazwa kąpieliska	Kąpielisko morskie KOŁBRZEG ZACHÓD	***	69 %
Kąpielisko administrowane przez	MIEJSKI OŚRODEK SPORTU I REKREACJI W KOŁOBRZEGU		
Ilość stanowisk	3	86	125
Ilość ratowników	13		
Data audytu	07.07.2012 R.	pkt uzyskanych	pkt możliwych

### DZIAŁY

#### Analiza terenu (opis obszaru i dostęp publiczny)

Plaża Zachodnia usytuowana na zachód od ujścia rzeki Parsęty. Plaża szeroka dobrze nasłoneczniona, wybrzeże wydymowe porośnięte drzewami. Bezpośrednio za plażą znajduje się park nadmorski. Na plażę prowadzą trzy zejścia 1 ogólnodostępne, 1 prywatne oraz 1 zjazd techniczny. Na kąpielisku wyznaczono 3 stanowiska ratownicze. Pierwszy sektor strzeżony usytuowany jest około 50 metrów od zejścia nr 1 od ul. Arciszewskiego. Stanowisko nr 2 przylega do stanowiska nr 1 tworząc 200 m strefę kąpieliska strzeżonego. Kąpielisko strzeżone 200 m znajduje się na wysokości słupków bezpieczeństwa od nr 335.3 do słupka nr 335.5. Stanowisko numer 3 znajduje się w odległości około 500 metrów w kierunku Grzybowa, na wysokości zejścia na plażę nr 3 i słupka bezpieczeństwa nr 336.1. Łączna długość kąpieliska strzeżonego na plaży zachodniej – 300 m. Plaża ogólnodostępna, korzystają z niej mieszkańcy Kołobrzegu oraz turyści. Do dyspozycji wypoczywających znajdują się boiska do gry w piłkę plażową, wypożyczalnie sprzętu wodnego, wypożyczalnie leżaków i ogródki punktów gastronomicznych. Plaża posiada tor wodny do uprawiania sportów wodnych. W środkowej części zespołu 200 m sektora strzeżonego znajduje się zjazd techniczny na plażę od ul. Arciszewskiego. Na terenie plaży zarządzanej przez MOSiR Kołobrzeg kąpielisko strzeżone jest przez ratowników w okresie od 30.06 do 31.08 w godzinach od 10.00 do 18.00.

### OPIS

#### Dostęp służb ratunkowych

Kąpielisko znajduje się na wysokości miasta posiada łatwy dostęp służb ratowniczych do wszystkich zjazdów i zejść na plażę. Dojazd bezpośrednio na plażę zapewniony 1 zjazd techniczny, pierwszy znajdujący się na wysokości od ul. Arciszewskiego przy szkole Zespołu Szkół Morskich. W razie potrzeby przeprowadzenia akcji ratowniczej z użyciem śmigłowca (HEMS), miejsce do jego lądowania wyznaczone jest na lądowisku szpitalnym oddalonym ok. 2000 m od plaży lub Boisko szkolne ZSM przy ul. Arciszewskiego. W razie konieczności posadowienia śmigłowca (HEMS) bezpośrednio na plaży koordynaty współrzędnych miejsca lądowania określone są za pomocą słupków bezpieczeństwa. Najbliższy Szpitalny Oddział Ratunkowy (SOR) znajduje się w Kołobrzegu – odległość 2 km. Na plaży znajduje się profesjonalny punkt medyczny obsługiwany przez ratowników medycznych. Łączność ze wszystkimi służbami ratowniczymi oraz najważniejszymi instytucjami – zapewnia system BRYZA. Kąpielisko i miejsce wykorzystywane do kąpiei zgłoszone jest do Centrum Koordynacji Ratownictwa Wodnego w Szczecinie.

ZAOPATRZENIE RATOWNIKA

1	Czy kąpielisko strzeżone jest przez ratowników w określonych okresach?	<input checked="" type="checkbox"/> tak Uwagi: Kąpielisko czynne w okresie od 30.06 do 31.08
2	Czy obecne jest stanowisko ratownicze?	<input checked="" type="checkbox"/> tak Jeżeli są obecne, proszę opisać ich lokalizację w odniesieniu do kąpieliska: 2 stanowiska (200 m), 1 sektor (100 m) oddalony w kierunku Grzybowa około 500 m
3	Okres działania	Godziny: 10.00 do 18.00 Daty: 30.06 do 31.08.2012 r. Dni w tygodniu: <input checked="" type="checkbox"/> pn <input checked="" type="checkbox"/> wt <input checked="" type="checkbox"/> śr <input checked="" type="checkbox"/> czw <input checked="" type="checkbox"/> piąt <input checked="" type="checkbox"/> so <input checked="" type="checkbox"/> nd
4	Liczba ratowników obecnych podczas zmiany	13 osób
5	Czy ratownicy posiadają oznaczenia identyfikacyjne?	<input checked="" type="checkbox"/> tak

OBECNY I ZALECANY SPRZĘT RATOWNICZY

Lp.	Opis wyposażenia	Obecny sprzęt	Dodatkowy sprzęt zalecany (jeżeli jest)	Uwagi
1.	Telefon	Tak	Tak	Doposażyć ratowników w telefon służbowy
2.	Radio	Tak	Nie	3 szt. wewnętrznej komunikacji
3.	Syreny	Tak	Nie	3 szt. Tuba z syreną alarmową
4.	Megafon	Nie	Nie	3 szt. Tuba elektro.
5.	Gwizdki	Tak	Nie	Każdy ratownik
6.	Pasy ratownicze	Nie	Tak	6 szt. - doposażyć ratowników
7.	Boje ratownicze	Tak	Nie	6 szt. SP
8.	Rzutki ratownicze	Nie	Nie	12 szt.
9.	Sprzęt do nurkowania	Tak	Tak	6 szt. wyposażić w sprzęt ABC każdego ratownik
10.	Deski ratunkowe	Nie	Tak	Doposażyć w sprzęt stanowiska
11.	Skuter z platformą	Tak	Tak	Wyposażić w skuter z platformą ratowniczą
12.	Motorówka	Tak	Nie	Ratownicza łódź RIB 50 KM i 60 KM
13.	Łodzie wiosłowe	Tak	Nie	4 szt. BL
14.	Kamizelki ratunkowe	Nie	Tak	6 szt.
15.	Nakrycie głowy	Tak	Nie	Każdy Nivea WOPR
16.	Ubranie ochronne	Nie	Nie	Każdy Nivea WOPR
17.	Lornetka	Tak	Nie	3 szt.
18.	Koce	Tak	Nie	2 szt./ stanowisko
19.	Zapasy pierwszej pomocy	Nie	Tak	Punkt medyczny – uzupełnić zapas
20.	Nosze	Tak	Nie	1 szt.
21.	Deska ortopedyczna ze stabilizatorem	Nie	Tak	1 szt. kpl. deska ortopedyczne doposażyć wszystkie stanowiska
22.	Tlen	Tak	Tak	1 szt. w R-1 doposażyć stanowiska w apteczki R-1
23.	Kołnierz ortopedyczny	Tak	Nie	2 szt./ stanowisko
24.	AED	Nie	Nie	Defibrylator AED American PAD
25.	Quad lub samochód terenowy	Tak	Nie	Quad 4 x 4
26.	Lina asekuracyjna	Nie	Nie	3 szt. kołowrót z liną 80 m

## KATEGORYZACJA I WYCIĄG Z RAPORTU OCENY RYZYKA KĄPIELISKA

### WIZYTA TERENOWA

#### Informacje ogólne

Nazwa kąpieliska	Kąpielisko morskie ŁĄZY	***	65 %
Kąpielisko administrowane przez	MIELEŃSKI OŚRODEK SPORTU I REKREACJI W MIELNIE		
Ilość stanowisk	1	81	125
Ilość ratowników	4		
Data audytu	06.07.2012 R.	pkt uzyskanych	pkt możliwych

### DZIAŁY

#### Analiza terenu (opis obszaru i dostęp publiczny)

Plaża piaszczysta, dobrze nasłoneczniona, wybrzeże wydymowe porośnięte lasem sosnowym. Domy wczasowe i infrastruktura turystyczna skupiona wokół głównych ulic przebiegających przez miejscowość tj. ul. Mieleńskiej i ul. Leśnej. Na kąpielisko prowadzi zejście od ulicy Leśnej w okolicy kąpieliska zlokalizowany jest zjazd techniczny też od ul. Leśnej. Dostęp dla osób poruszających się na wózkach inwalidzkich - przy zjeździe technicznym i przy ul. Wczasowej. Z plaży w większości korzystają turyści wypoczywający w łazach. Łączna długość plaży w łazach wynosi około 900 m., z czego odcinek kąpieliska strzeżonego wynosi tylko 100 m. Po nowelizacji ustawy Prawo Wodne z 2010 r. organizator kąpieliska w łazach wyznaczył jeszcze 2 miejsca wykorzystywane do kąpiei strzeżone przez ratowników. Dla podwyższenia stanu bezpieczeństwa na plaży w łazach przydałoby się wyznaczenie jeszcze kilku stanowisk strzeżonych przez ratowników i wyposażenie plaży w punkt medyczny. Na terenie plaży zarządzanej przez MOSiR Mielno kąpielisko strzeżone jest przez ratowników w okresie od 01.07 do 31.08 w godzinach od 09.30 do 17.30.

### OPIS

#### Dostęp służb ratunkowych

Dostęp służb ratowniczych ul. Mieleńską a następnie ul. Leśną na wysokości słupka bezpieczeństwa nr 289.0 oraz zjazdem przy słupku nr 289.3. W razie potrzeby przeprowadzenia akcji ratowniczej z użyciem śmigłowca (HEMS), miejsce do jego lądowania można wyznaczyć bezpośrednio na plaży a jego koordynaty współrzędnych określone są za pomocą słupków bezpieczeństwa. Najbliższy Szpitalny Oddział Ratunkowy (SOR) znajduje się w Koszalinie – odległość 20 km. W okresie sezonu (lipiec-sierpień) w Mielnie stacjonuje 1 zespół wyjazdowy Pogotowia Ratunkowego. Łączność bezpośrednia ze służbami ratunkowymi możliwa jest za pomocą prywatnych telefonów komórkowych ratowników oraz łączności radiowej UKF w Centrum Koordynacji Ratowników w Mielnie. Kąpielisko zgłoszone jest do Centrum Koordynacji Ratownictwa Wodnego w Szczecinie.



ZAOPATRZENIE RATOWNIKA

1	Czy kąpielisko strzeżone jest przez ratowników w określonych okresach?	<input checked="" type="checkbox"/> tak Uwagi: Kąpielisko czynne w okresie od 01.07 do 31.08
2	Czy obecne jest stanowisko ratownicze?	<input checked="" type="checkbox"/> tak Jeżeli są obecne, proszę opisać ich lokalizację w odniesieniu do kąpieliska: 1 x 100m (223) w centralnej części plaży przy zejściu od ul. Leśnej
3	Okres działania	Godziny: 09.30 do 17.30 Daty: 01.07 do 31.08.2012 r. Dni w tygodniu: <input checked="" type="checkbox"/> pn <input checked="" type="checkbox"/> wt <input checked="" type="checkbox"/> śr <input checked="" type="checkbox"/> czw <input checked="" type="checkbox"/> piąt <input checked="" type="checkbox"/> so <input checked="" type="checkbox"/> nd
4	Liczba ratowników obecnych podczas zmiany	4 osoby
5	Czy ratownicy posiadają oznaczenia identyfikacyjne?	<input checked="" type="checkbox"/> tak

OBECNY I ZALECANY SPRZĘT RATOWNICZY

Lp.	Opis wyposażenia	Obecny sprzęt	Dodatkowy sprzęt zalecany (jeżeli jest)	Uwagi
1.	Telefon	Tak	Tak	Doposażyć ratowników w telefon służbowy
2.	Radio	Tak	Nie	1 szt. wewnętrzna
3.	Syreny	Tak	Nie	1 szt. Tuba elektro.
4.	Megafon	Nie	Nie	1 szt. Tuba elektro.
5.	Gwizdki	Tak	Nie	Każdy ratownik
6.	Pasy ratownicze	Nie	Tak	1 szt. doposażyć ratowników
7.	Boje ratownicze	Tak	Nie	2 szt. SP doposażyć ratowników
8.	Rzutki ratownicze	Nie	Nie	1 szt. doposażyć ratowników
9.	Sprzęt do nurkowania	Tak	Nie	1 szt. wyposażić w sprzęt ABC każdego ratownika
10.	Deski ratunkowe	Nie	Nie	Wyposażić ratowników
11.	Skuter z platformą	Nie	Tak	Wyposażić w skuter z platformą ratowniczą
12.	Motorówka	Tak	Tak	Wyposażić szybką łódź ratowniczą typu RIB lub Brig
13.	Łodzie wiosłowe	Tak	Nie	1 szt. BL
14.	Kamizelki ratunkowe	Tak	Nie	2 szt. doposażyć ratowników
15.	Nakrycie głowy	Tak	Nie	Każdy Nivea WOPR
16.	Ubranie ochronne	Tak	Nie	Każdy Nivea WOPR
17.	Lornetka	Tak	Nie	1 szt.
18.	Koce	Tak	Nie	2 szt./stanowisko
19.	Zapasy pierwszej pomocy	Tak	Nie	Uzupełnić zapas
20.	Nosze	Tak	Nie	
21.	Deska ortopedyczna ze stabilizatorem	Nie	Nie	1 szt. kompl. deska ortoped.
22.	Tlen	Tak	Nie	1 szt. w apteczki R-1
23.	Kołnierz ortopedyczny	Nie	Nie	3 szt. w apteczki R-1
24.	AED	Tak	Nie	Samarytanin AED
25.	Quad lub samochód terenowy	Tak	Tak	Wyposażić kąpielisko w czasie dyżurów 24 godz.
26.	Inny: lina asekuracyjna	Nie	Nie	1 szt. kołowrót lina 80 m

## KATEGORYZACJA I WYCIĄG Z RAPORTU OCENY RYZYKA KĄPIELISKA

### WIZYTA TERENOWA

#### Informacje ogólne

Nazwa kąpieliska	Kąpielisko morskie ŁUKĘCIN	**	49 %
Kąpielisko administrowane przez	URZĄD MIASTA I GMINY DZIWNÓW – ASEKURACJA		
Ilość stanowisk	2	61	125
Ilość ratowników	6		
Data audytu	09.08.2012 R.	pkt uzyskanych	pkt możliwych

### DZIAŁY

#### Analiza terenu (opis obszaru i dostęp publiczny)

Plaża wąska, piaszczysta, dobrze nasłoneczniona, wybrzeże klifowe. Na plażę prowadzi droga od ul. Morskiej która w pasie technicznym lasu jest drogą leśną nieutwardzoną i podmokłą. Z plaży w większości korzystają turyści wypoczywający w Łukęcinie, mając do dyspozycji przygotowane strefy dla umiejących i nieumiejących pływać oraz boisko do gry w piłkę plażową. W pobliżu zejścia na plażę zlokalizowany jest publiczny TOI TOI. Łączna długość plaży w Łukęcinie wynosi około 800 m, z czego odcinek strzeżonej plaży wynosi 200 m. Kąpielisko strzeżone zlokalizowane jest w pobliżu zejścia na plażę na wysokości słupków bezpieczeństwa nr 381.3 i 381.2. Dla podwyższenia stanu bezpieczeństwa na plaży przydałoby się wyznaczenie jeszcze kilku stanowisk strzeżonych przez ratowników i dobrze wyposażonego punktu medycznego. Kąpielisko strzeżone przez ratowników w okresie od 15.06 do 15.09 w godzinach od 9.00 do 17.00.

### OPIS

#### Dostęp służb ratunkowych

Dostęp służb ratowniczych drogą wojewódzką 102 i drogą leśną nieutwardzoną przy ul. Morskiej do bazy ratowników znajdującą się ok. 100 m od zejścia na plażę strzeżoną. W razie potrzeby przeprowadzenia akcji ratowniczej z użyciem śmigłowca (HEMS), miejsce do jego lądowania wyznaczone jest bezpośrednio na plaży a jego koordynaty współrzędnych określone są za pomocą słupków bezpieczeństwa. W przypadku złych warunków pogodowych istnieje możliwość posadzenia śmigłowca (HEMS) na drogowym odcinku lotniskowym na DW 102, oddalonym ok. 1 km od plaży. Najbliższy Szpitalny Oddział Ratunkowy (SOR) znajduje się w Kamieniu Pomorskim – odległość 18 km w sezonie letnim w Pobierowie stacjonuje 1 zespół wyjazdowy Pogotowia Ratunkowego a drugi w Dziwnowie oddalonym o 10 km. Łączność bezpośrednia ze służbami ratunkowymi możliwa jest za pomocą prywatnych telefonów komórkowych ratowników oraz łączności radiowej UKF. Kąpielisko zgłoszone jest do Centrum Koordynacji Ratownictwa Wodnego w Szczecinie.

ZAOPATRZENIE RATOWNIKA

1	Czy kąpielisko strzeżone jest przez ratowników w określonych okresach?	<input checked="" type="checkbox"/> tak Uwagi: Kąpielisko czynne w okresie od 15.06 do 15.09
2	Czy obecne jest stanowisko ratownicze?	<input checked="" type="checkbox"/> tak Jeżeli są obecne, proszę opisać ich lokalizację w odniesieniu do kąpieliska: 2 x 100m przy zejściu na plaży
3	Okres działania	Godziny: 09.00 do 17.00 Daty: 15.06 do 15.09.2012 r. Dni w tygodniu: <input checked="" type="checkbox"/> pn <input checked="" type="checkbox"/> wt <input checked="" type="checkbox"/> śr <input checked="" type="checkbox"/> czw <input checked="" type="checkbox"/> piąt <input checked="" type="checkbox"/> so <input checked="" type="checkbox"/> nd
4	Liczba ratowników obecnych podczas zmiany	6 osób
5	Czy ratownicy posiadają oznaczenia identyfikacyjne?	<input checked="" type="checkbox"/> tak

OBECNY I ZALECANY SPRZĘT RATOWNICZY

Lp.	Opis wyposażenia	Obecny sprzęt	Dodatkowy sprzęt zalecany (jeżeli jest)	Uwagi
1.	Telefon	Tak	Tak	Doposażyć ratowników w telefon służbowy
2.	Radio	Nie	Nie	3 szt. wewnętrzna
3.	Syreny	Tak	Nie	1 szt. Tuba elektro. doposażyć kąpielisko
4.	Megafon	Nie	Nie	1 szt. Tuba elektro. doposażyć kąpielisko
5.	Gwizdki	Tak	Nie	Każdy ratownik
6.	Pasy ratownicze	Tak	Tak	Wyposażyć ratowników
7.	Boje ratownicze	Tak	Nie	6 szt. SP
8.	Rzutki ratownicze	Tak	Nie	6 szt.
9.	Sprzęt do nurkowania	Tak	Tak	6 szt. Sprzętu ABC
10.	Deski ratunkowe	Nie	Tak	Wyposażyć ratowników
11.	Skuter z platformą	Nie	Tak	Wyposażyć w skuter z platformą ratowniczą
12.	Motorówka	Tak	Tak	Wyposażyć w łódź ratowniczą typu RIB lub Brig
13.	Łodzie wiosłowe	Tak	Tak	Wyposażyć kąpielisko w ratownicze łodzie typu BL
14.	Kamizelki ratunkowe	Nie	Tak	Wyposażyć każdego Ratownika
15.	Nakrycie głowy	Tak	Nie	Każdy Nivea WOPR
16.	Ubranie ochronne	Nie	Nie	Każdy Nivea WOPR
17.	Lornetka	Tak	Nie	2 szt.
18.	Koce	Nie	Nie	Doposażyć ratowników
19.	Zapasy pierwszej pomocy	Nie	Nie	Uzupełnić zapas
20.	Nosze	Tak	Nie	
21.	Deska ortopedyczna ze stabilizatorem	Nie	Tak	1 szt. kompl. - doposażyć kąpielisko w deskę ortopedyczną
22.	Tlen	Tak	Tak	1 szt. W R-1 -wyposażyć drugie stanowisko w apteczkę R-1
23.	Kołnierz ortopedyczny	Nie	Nie	4 szt. W R-1
24.	AED	Tak	Tak	Poczynić starania zakupu AED na kąpielisko
25.	Quad lub samochód terenowy	Tak	Nie	Wyposażyć kąpielisko w pojazd z napędem 4x4
26.	Lina asekuracyjna	Tak	Nie	2 szt. zasobników z liną 80 m

**KATEGORYZACJA I WYCIĄG Z RAPORTU OCENY RYZYKA  
KĄPIELISKA****WIZYTA TERENOWA****Informacje ogólne**

Nazwa kąpieliska	Kąpielisko morskie MIELNO	****	75 %
Kąpielisko administrowane przez	MIELEŃSKI OŚRODEK SPORTU I REKREACJI W MIELNIE		
Ilość stanowisk	1	94	125
Ilość ratowników	7		
Data audytu	06.07.2012 R.	pkt uzyskanych	pkt możliwych

**DZIAŁY****Analiza terenu (opis obszaru i dostęp publiczny)**

Plaża piaszczysta, dobrze nasłoneczniona, wybrzeże wydymowe na obrzeżach miejscowości porośnięte drzewami, w centralnej części mocno zurbanizowane. Szerokość plaży waha się od 50-60m we wschodniej części oraz 30 m w części centralnej, gdzie konieczne było umocnienie brzegu betonowymi („gwiazdoblokami”). Główny ruch komunikacyjny odbywa się ul. Bolesława Chrobrego, od której odchodzą równoległe ulice dojazdowe w kierunku morza oraz Jeziora Jamno. Na uliczkach dojazdowych występuje najczęściej ruch jednokierunkowy, gdzie poza miejscami do tego wyznaczonymi (parkingi) obowiązuje zakaz zatrzymywania. Po nowelizacji ustawy Prawo Wodne organizator wyznaczył jeden 100 m odcinek kąpieliska strzeżonego oraz 2 zespoły miejsc wykorzystywanych do kąpieli każde po 200 m. W Mielnie występuje bardzo bogata infrastruktura turystyczna zarówno na plaży jak i w głębi miejscowości. Turyści znajdą wiele atrakcji takich jak zjeżdżalnia wodna, dmuchane place zabaw, boiska do gry w piłkę plażową oraz boisko do gry w kule. Dla podwyższenia stanu bezpieczeństwa na plaży w Mielnie przydałoby się wyznaczenie profesjonalnie wyposażonego punktu medyczny. Na terenie plaży zarządzanej przez MOSiR Mielno kąpielisko strzeżone jest przez ratowników w okresie od 01.07 do 31.08 w godzinach od 09.30 do 17.30.

**OPIS****Dostęp służb ratunkowych**

Dostęp służb ratowniczych możliwy od ul. Bolesława Chrobrego i dalej ulicami prowadzącymi na plażę – dojazd do promenady od ul. 1 Maja na wysokości słupka bezpieczeństwa nr 300.2, ul. Kościuszki słupek nr 300.1, ul. Wojska Polskiego słupek nr 300.0, ul. Piastów słupek nr 299.9, ul. Orła Białego słupek nr 299.4 i ul. Słonecznej słupek nr 298.7. Utrudnienia w dojeździe służb ratowniczych mogą być spowodowane licznymi straganami i zatłoczoną promenadą w szczycie sezonu. W razie potrzeby przeprowadzenia akcji ratowniczej z użyciem śmigłowca (HEMS), miejsce do jego lądowania wyznaczone jest bezpośrednio na plaży a jego koordynaty współrzędnych określone są za pomocą słupków bezpieczeństwa. W przypadku złych warunków pogodowych istnieje możliwość posadzenia śmigłowca (HEMS) na boisku piłkarskim oddalonym o kilkadziesiąt metrów od plaży. Zjazd techniczny dla cięższego sprzętu (PSP, SAR) znajduje się przy ul.1 Maja i ul. Orła Białego. Najbliższy Szpitalny Oddział Ratunkowy (SOR) znajduje się w Koszalinie - odległość 13 km. W okresie sezonu (lipiec-sierpień) w Mielnie stacjonuje 1 zespół wyjazdowy Pogotowia Ratunkowego. Łączność bezpośrednia ze służbami ratunkowymi możliwa jest za pomocą prywatnych telefonów komórkowych ratowników oraz łączności radiowej UKF w Centrum Koordynacji Ratowników w Mielnie. Kąpielisko zgłoszone jest do Centrum Koordynacji Ratownictwa Wodnego w Szczecinie.

ZAOPATRZENIE RATOWNIKA

1	Czy kąpielisko strzeżone jest przez ratowników w określonych okresach?	<input checked="" type="checkbox"/> tak Uwagi: Kąpielisko czynne w okresie od 01.07 do 31.08
2	Czy obecne jest stanowisko ratownicze?	<input checked="" type="checkbox"/> tak Jeżeli są obecne, proszę opisać ich lokalizację w odniesieniu do kąpieliska: 1 x 100 m (217) w centralnej części plaży przy zejściu od ul. Piastów
3	Okres działania	Godziny: 09.30 do 17.30 Daty: 01.07 do 31.08.2012 r. Dni w tygodniu: <input checked="" type="checkbox"/> pn <input checked="" type="checkbox"/> wt <input checked="" type="checkbox"/> śr <input checked="" type="checkbox"/> czw <input checked="" type="checkbox"/> piąt <input checked="" type="checkbox"/> so <input checked="" type="checkbox"/> nd
4	Liczba ratowników obecnych podczas zmiany	7 osób
5	Czy ratownicy posiadają oznaczenia identyfikacyjne?	<input checked="" type="checkbox"/> tak

OBECNY I ZALECANY SPRZĘT RATOWNICZY

Lp.	Opis wyposażenia	Obecny sprzęt	Dodatkowy sprzęt zalecany (jeżeli jest)	Uwagi
1.	Telefon	Tak	Tak	Doposażyć ratowników w telefon służbowy
2.	Radio	Nie	Nie	2 szt. wewnętrzna kom.
3.	Syreny	Tak	Nie	1 szt. Tuba elektrto.
4.	Megafon	Nie	Nie	1 szt. Tuba elektro.
5.	Gwizdki	Tak	Nie	Każdy ratownik
6.	Pasy ratownicze	Nie	Tak	2 szt. - doposażyć ratowników
7.	Boje ratownicze	Tak	Nie	2 szt. - doposażyć ratowników
8.	Rzutki ratownicze	Nie	Nie	1 szt. - doposażyć ratowników
9.	Sprzęt do nurkowania	Tak	Nie	3 szt. na stanowisku
10.	Deski ratunkowe	Nie	Nie	1 szt.
11.	Skuter z platformą	Tak	Nie	Skuter z platformą rat.
12.	Motorówka	Tak	Tak	Wyposażyć w szybka łódź ratowniczą typu RIB lub Brig
13.	Łodzie wiosłowe	Tak	Nie	1 szt. BL
14.	Kamizelki ratunkowe	Tak	Nie	3 szt. na stanowisko
15.	Nakrycie głowy	Tak	Nie	Każdy Nivea WOPR
16.	Ubranie ochronne	Tak	Nie	Każdy Nivea WOPR
17.	Lornetka	Tak	Nie	2 szt.
18.	Koce	Nie	Nie	2 szt./stanowisko
19.	Zapasy pierwszej pomocy	Tak	Nie	Uzupełnić zapas
20.	Nosze	Nie	Nie	
21.	Deska ortopedyczna ze stabilizatorem	Tak	Nie	1 szt. Kompl.
22.	Tlen	Nie	Nie	1 szt. w R-1
23.	Kołnierz ortopedyczny	Nie	Nie	4 szt. w R-0 i R-1
24.	AED	Tak	Nie	AED
25.	Quad lub samochód terenowy	Tak	Tak	Wyposażyć kąpielisko w czasie dyżurów 24 godz.
26.	Lina asekuracyjna	Nie	Nie	1 szt. kołowrót z liną 80 m



## KATEGORYZACJA I WYCIĄG Z RAPORTU OCENY RYZYKA KĄPIELISKA

### WIZYTA TERENOWA

#### Informacje ogólne

Nazwa kąpieliska	Kąpielisko morskie MIELENKO	**	47 %
Kąpielisko administrowane przez	MIELEŃSKI OŚRODEK SPORTU I REKREACJI W MIELNIE		
Ilość stanowisk	1	59	125
Ilość ratowników	3		
Data audytu	06.07.2012 R.	pkt uzyskanych	pkt możliwych

### DZIAŁY

#### Analiza terenu (opis obszaru i dostęp publiczny)

Plaża piaszczysta, dobrze nasłoneczniona o szerokości około 50 m, znajdująca się w odległości 500 m. od miejscowości. Z Mielenka korzystają głównie turyści indywidualni, którzy cenią sobie ciszę i spokój. Mielenko w odróżnieniu do Mielnia posiada słabo rozwiniętą infrastrukturę turystyczną, która mogłaby w znaczny sposób uatrakcyjnić tę miejscowość. Zjeżdżając z głównej trasy Mielenko – Gąski w ulicę Polną a następnie przedłużeniem ulicy Brzozowej gdzie zlokalizowany jest parking płatny tuż przy pasie technicznym wybrzeża dojedziemy do jedynego sektora strzeżonego kąpieliska przez ratowników. Plaża strzeżona jest w okresie od 01.07 do 31.08 w godz. Od 9.30 do 17.30.

### OPIS

#### Dostęp służb ratunkowych

Dostęp służb ratowniczych ul. Lipową, a dalej Brzozową do granicy lasu. Istnieje konieczność ewakuacji poszkodowanych z plaży przez wydmy i piaszczystą drózkę do początku ul. Brzozowej na wysokości słupka bezpieczeństwa nr 302.4 (dojazd Pogotowia Ratunkowego). W razie potrzeby przeprowadzenia akcji ratowniczej z użyciem śmigłowca (HEMS), miejsce do jego lądowania można wyznaczyć bezpośrednio na plaży a jego koordynaty współrzędnych określone są za pomocą słupków bezpieczeństwa. Najbliższy Szpitalny Oddział Ratunkowy (SOR) znajduje się w Koszalinie – odległość 19 km. W okresie sezonu (lipiec-sierpień) w Mielenie stacjonuje 1 zespół wyjazdowy Pogotowia Ratunkowego. Łączność bezpośrednia ze służbami ratunkowymi możliwa jest za pomocą prywatnych telefonów komórkowych ratowników oraz łączności radiowej UKF w Centrum Koordynacji Ratowników w Mielenie. Kąpielisko zgłoszone jest do Centrum Koordynacji Ratownictwa Wodnego w Szczecinie.

ZAOPATRZENIE RATOWNIKA

1	Czy kąpielisko strzeżone jest przez ratowników w określonych okresach?	<input checked="" type="checkbox"/> tak Uwagi: Kąpielisko czynne w okresie od 01.07 do 31.08
2	Czy obecne jest stanowisko ratownicze?	<input checked="" type="checkbox"/> tak Jeżeli są obecne, proszę opisać ich lokalizację w odniesieniu do kąpieliska: 1 x 100 m (215) w centralnej części plaży przy zejściu od ul. Brzozowej
3	Okres działania	Godziny: 09.30 do 17.30 Daty: 01.07 do 31.08.2012 r. Dni w tygodniu: <input checked="" type="checkbox"/> pn <input checked="" type="checkbox"/> wt <input checked="" type="checkbox"/> śr <input checked="" type="checkbox"/> czw <input checked="" type="checkbox"/> piąt <input checked="" type="checkbox"/> so <input checked="" type="checkbox"/> nd
4	Liczba ratowników obecnych podczas zmiany	3 osoby
5	Czy ratownicy posiadają oznaczenia identyfikacyjne?	<input checked="" type="checkbox"/> tak

OBECNY I ZALECANY SPRZĘT RATOWNICZY

Lp.	Opis wyposażenia	Obecny sprzęt	Dodatkowy sprzęt zalecany (jeżeli jest)	Uwagi
1.	Telefon	Tak	Tak	Doposażyć ratowników w telefon służbowy
2.	Radio	Tak	Nie	1 szt. wewnętrzna
3.	Syreny	Tak	Tak	1 szt. tuba elektro. z syreną alarmową
4.	Megafon	Nie	Tak	1 szt. tuba elektro.
5.	Gwizdki	Tak	Nie	Każdy ratownik
6.	Pasy ratownicze	Tak	Tak	Wyposażyć ratowników
7.	Boje ratownicze	Tak	Nie	2 szt. SP doposażyć ratowników
8.	Rzutki ratownicze	Tak	Tak	1 szt. doposażyć ratowników
9.	Sprzęt do nurkowania	Tak	Nie	1 szt. wyposażyć w sprzęt ABC każdego ratownika
10.	Deski ratunkowe	Nie	Tak	Wyposażyć ratowników
11.	Skuter z platformą	Nie	Tak	Wyposażyć w skuter z platformą ratowniczą
12.	Motorówka	Tak	Tak	Wyposażyć szybką łódź ratowniczą typu RIB lub Brig
13.	Łodzie wiosłowe	Tak	Nie	1 szt. BL
14.	Kamizelki ratunkowe	Tak	Tak	Wyposażyć ratowników
15.	Nakrycie głowy	Tak	Nie	Każdy Nivea WOPR
16.	Ubranie ochronne	Tak	Nie	Każdy Nivea WOPR
17.	Lornetka	Tak	Nie	1 szt.
18.	Koce	Tak	Nie	2 szt./stanowisko
19.	Zapasy pierwszej pomocy	Nie	Tak	Uzupełnić zapas
20.	Nosze	Tak	Nie	
21.	Deska ortopedyczna ze stabilizatorem	Nie	Tak	1 szt. Kompl. deska ortopedyczna
22.	Tlen	Tak	Tak	Wyposażyć w apteczkę R-1
23.	Kołnierz ortopedyczny	Nie	Nie	1 szt. zapewnić zapas
24.	AED	Tak	Nie	Wyposażyć kąpielisko w Defibrylator
25.	Quad lub samochód terenowy	Tak	Tak	Wyposażyć kąpielisko w quad lub auto 4x4x
26.	Lina asekuracyjna	Nie	Nie	1 szt. kołowrót lina 80 m

## KATEGORYZACJA I WYCIĄG Z RAPORTU OCENY RYZYKA KĄPIELISKA

### WIZYTA TERENOWA

#### Informacje ogólne

Nazwa kąpieliska	Kąpielisko morskie MIĘDZYWODZIE	****	81 %
Kąpielisko administrowane przez	URZĄD MIASTA I GMINY DZIWNÓW – VIBOR W. BOROWSKI		
Ilość stanowisk	6	102	125
Ilość ratowników	23		
Data audytu	09.07.2012 R.	pkt uzyskanych	pkt możliwych

### DZIAŁY

#### Analiza terenu (opis obszaru i dostęp publiczny)

Plaża o przeciętnej szerokości 50 m rozdzielona ujściem rzeki Dziwny. Od wschodniej strony Międzywodzia można swobodnie dojść do miejscowości Dziwnówek, a od zachodniej do Wiselki. Plaża ma podłoże piaszczyste gdzieś niegdzie występują zbudowane z drewnianych pali ostrogi. Plaża charakteryzuje się brzegiem wydmowym o małym nachyleniem w kierunku morza. Kąpielisko usytuowane jest między wejściami od ul. Westerplatte na wysokości słupka bezpieczeństwa nr 393.9 i od ul. Szkolnej na wysokości słupka nr 394.4. Kąpielisko strzeżone ma długość 600 m i dysponuje 6 stanowiskami ratowniczymi. Przy ul. Zwycięstwa znajduje się baza ratownicza z zapleczem noclegowym a przy zejściu na plażę które wyposażone jest w zjazd dla osób poruszających się wózkami znajduje się pomieszczenie które spokojnie mogłoby być wykorzystane na punkt medyczny. Dla podwyższenia stanu bezpieczeństwa na plaży w Międzywodziu przydałby się profesjonalnie wyposażony punkt medyczny. Plaża strzeżona jest w okresie od 15.06 do 15.09 w godz. od 9.00 do 17.00.

### OPIS

#### Dostęp służb ratunkowych

Dostęp służb ratowniczych z DW nr 102 i w kierunku ulic prowadzących na stanowiska ratownicze. Ul. Westerplatte na wysokości słupka bezpieczeństwa nr 393.9 znajduje się długie kręte przejście przez wydmy. Od ul. Wojska Polskiego na wysokości słupka nr 394.0 znajduje się wysokie wąskie zejście utrudniające transport. Najlepszy dojazd posiada zejście przy bazie ratowniczej od ul. Zwycięstwa na wysokości słupka bezpieczeństwa nr 394.2. Ostatnie zejście znajduje się od ulicy Szkolnej na wysokości słupka nr 394.4. Miejsce do wodowania sprzętu pływającego i wjazdu służb ratowniczych możliwy od ul. Dziwnej przy główkach portu znajduje się slip. W razie potrzeby przeprowadzenia akcji ratowniczej z użyciem śmigłowca (HEMS), miejsce do jego lądowania wyznaczone jest przy główkach portu przy kapitanacie Dziwnowa lub bezpośrednio na plaży a jego koordynaty współrzędnych określone są za pomocą słupków bezpieczeństwa. Najbliższy Szpitalny Oddział Ratunkowy (SOR) znajduje się w Świnoujściu – odległość 35 km lub w Gryficach oddalonych o 40 km. W oddalonym o 4 km Dziwnowie znajduje się 1 zespół wyjazdowy Pogotowia Ratunkowego. Łączność bezpośrednia ze służbami ratunkowymi możliwa jest za pomocą prywatnych telefonów komórkowych ratowników. Kąpielisko zgłoszone jest do Centrum Koordynacji Ratownictwa Wodnego w Szczecinie.

ZAOPATRZENIE RATOWNIKA

1	Czy kąpielisko strzeżone jest przez ratowników w określonych okresach?	<input checked="" type="checkbox"/> tak Uwagi: Kąpielisko czynne w okresie od 15.06 do 15.09
2	Czy obecne jest stanowisko ratownicze?	<input checked="" type="checkbox"/> tak Jeżeli są obecne, proszę opisać ich lokalizację w odniesieniu do kąpieliska: 6 x 100 m po zachodniej stronie mola
3	Okres działania	Godziny: 09.00 do 17.00 Daty: 15.06 do 15.09.2012 r. Dni w tygodniu: <input checked="" type="checkbox"/> pn <input checked="" type="checkbox"/> wt <input checked="" type="checkbox"/> śr <input checked="" type="checkbox"/> czw <input checked="" type="checkbox"/> piąt <input checked="" type="checkbox"/> so <input checked="" type="checkbox"/> nd
4	Liczba ratowników obecnych podczas zmiany	23osoby
5	Czy ratownicy posiadają oznaczenia identyfikacyjne?	<input checked="" type="checkbox"/> tak

OBECNY I ZALECANY SPRZĘT RATOWNICZY

Lp.	Opis wyposażenia	Obecny sprzęt	Dodatkowy sprzęt zalecany (jeżeli jest)	Uwagi
1.	Telefon	Tak	Tak	Doposażyć ratowników w telefon służbowy
2.	Radio	Nie	Nie	7 szt. wewnętrzna kom. radiowa
3.	Syreny	Tak	Nie	6 szt. Tuba elektro.
4.	Megafon	Nie	Nie	6 szt. Tuba elektro.
5.	Gwizdki	Tak	Nie	Każdy ratownik
6.	Pasy ratownicze	Nie	Tak	3 szt. doposażyć ratowników
7.	Boje ratownicze	Tak	Nie	20 szt. SP
8.	Rzutki ratownicze	Nie	Nie	18 szt.
9.	Sprzęt do nurkowania	Tak	Tak	6 szt. doposażyć rat. w ABC dla każdego
10.	Deski ratunkowe	Nie	Tak	1 szt. doposażyć ratowników
11.	Skuter z platformą	Tak	Tak	Yamaha 140 KM - wyposażać skuter w platformę rat.
12.	Motorówka	Tak	Nie	RIB 150 KM i 225 KM
13.	Łodzie wiosłowe	Tak	Nie	10 szt. BL
14.	Kamizelki ratunkowe	Nie	Tak	6 szt. doposażyć ratowników
15.	Nakrycie głowy	Tak	Nie	Każdy Nivea WOPR
16.	Ubranie ochronne	Nie	Nie	Każdy Nivea WOPR
17.	Lornetka	Tak	Nie	7 szt.
18.	Koce	Tak	Nie	2 szt./stanowisko
19.	Zapasy pierwszej pomocy	Tak	Tak	Baza rat.
20.	Nosze	Tak	Nie	
21.	Deska ortopedyczna ze stabilizatorem	Tak	Nie	7 szt. kompl.
22.	Tlen	Tak	Nie	7 szt. w R-1
23.	Kołnierz ortopedyczny	Tak	Nie	Po 3 szt. w R-1 x 7
24.	AED	Nie	Nie	Plus Zoll
25.	Quad lub samochód terenowy	Tak	Nie	Quad i Terenowy 4x4
26.	Lina asekuracyjna	Nie	Nie	10 szt. kołowrót z liną 80 m
27.	Respirator	Tak	Nie	Respirator medyczny

## KATEGORYZACJA I WYCIĄG Z RAPORTU OCENY RYZYKA KĄPIELISKA

### WIZYTA TERENOWA

#### Informacje ogólne

Nazwa kąpieliska	Kąpielisko morskie MIĘDZYZDROJE	***	74 %
Kąpielisko administrowane przez	URZĄD MIASTA/ZACH/ WOPR		
Ilość stanowisk	10	93	125
Ilość ratowników	32		
Data audytu	10.07.2012 R.	pkt uzyskanych	pkt możliwych

### DZIAŁY

#### Analiza terenu (opis obszaru i dostęp publiczny)

Plaża o szerokości ok. 50 m w środkowej części rozdzielona mołem o długości 395 m wychodzącym w morze. Na plaży w części wschodniej występują ostrogi zbudowane z drewnianych pali. Plaża jest nachylona pod kąt ok. 2% posiadając charakter brzegu wydmowego, dzięki czemu jest dogodny dostęp na plażę. Kąpielisko jest rozdzielone na 2 części. W części wschodniej znajduje się obszar ok. 500 m z 5 stanowiskami ratowniczymi. Między zejściami od ul. Ludowej do Mola. Na wysokości wejścia od ul. Ludowej znajduje się 50m szerokości strefa toru wodnego. Po obu stronach Mola znajduje się 30m strefa bezpieczeństwa z zakazem pływania. Po zachodniej stronie Mola do ul. Cichej na wysokości słupków bezpieczeństwa 412.8 – 413.5. znajduje się 500 m plaża kąpieliska strzeżonego z 5 stanowiskami ratowniczymi. Dla podwyższenia stanu bezpieczeństwa na plaży w Międzyzdrojach przydałoby się zorganizować punkt medyczny z bazą koordynacji ratownictwa wodnego czynną całą dobę. Na wysokości wejścia od ul. Cichej znajduje się 50 m szerokości strefa toru wodnego. Plaża strzeżona jest w okresie od 22.06 do 16.09 w godz. od 10.00 do 18.00.

### OPIS

#### Dostęp służb ratunkowych

Dostęp służb ratowniczych z ul. Morskiej, przy głównym wejściu na plażę od strony Mola na wysokości słupka bezpieczeństwa nr 412.8. Kolejne wejście umożliwiające dojazd służb ratowniczych do samej plaży jest od ul. Cichej na wysokości słupka bezpieczeństwa nr 413.4. Oba zejścia zaopatrzone są w zjazdy techniczne ułatwiające wjazd ciężkiego sprzętu ratowniczego oraz możliwość wodowania sprzętu pływającego. W razie potrzeby przeprowadzenia akcji ratowniczej z użyciem śmigłowca (HEMS), miejsce do jego lądowania można wyznaczyć na placu przy Hotelu AMBER lub bezpośrednio na plaży a jego koordynaty współrzędnych określone są za pomocą słupków bezpieczeństwa. Najbliższy Szpitalny Oddział Ratunkowy (SOR) znajduje się w Świnoujściu - odległość 15 km. Międzyzdroje posiadają 1 zespół wyjazdowy Pogotowia Ratunkowego. Łączność bezpośrednia ze służbami ratunkowymi możliwa jest za pomocą prywatnych telefonów komórkowych ratowników. Kąpielisko zgłoszone jest do Centrum Koordynacji Ratownictwa Wodnego w Szczecinie.



ZAOPATRZENIE RATOWNIKA

1	Czy kąpielisko strzeżone jest przez ratowników w określonych okresach?	<input checked="" type="checkbox"/> tak Uwagi: Kąpielisko czynne w okresie od 22.06 do 16.09
2	Czy obecne jest stanowisko ratownicze?	<input checked="" type="checkbox"/> tak Jeżeli są obecne, proszę opisać ich lokalizację w odniesieniu do kąpieliska: 5 x 100 m po wschodniej i 5 x 100 m zachodniej stronie mola
3	Okres działania	Godziny: 10.00 do 18.00 Daty: 22.06 do 16.09.2012 r. Dni w tygodniu: <input checked="" type="checkbox"/> pn <input checked="" type="checkbox"/> wt <input checked="" type="checkbox"/> śr <input checked="" type="checkbox"/> czw <input checked="" type="checkbox"/> piąt <input checked="" type="checkbox"/> so <input checked="" type="checkbox"/> nd
4	Liczba ratowników obecnych podczas zmiany	32 osoby
5	Czy ratownicy posiadają oznaczenia identyfikacyjne?	<input checked="" type="checkbox"/> tak

OBECNY I ZALECANY SPRZĘT RATOWNICZY

Lp.	Opis wyposażenia	Obecny sprzęt	Dodatkowy sprzęt zalecany (jeżeli jest)	Uwagi
1.	Telefon	Tak	Tak	Wypożyczyć ratowników w telefon służbowy
2.	Radio	Tak	Nie	13 szt. wewnętrzna komunikacja radiowa
3.	Syreny	Tak	Nie	10 szt. Tuba z syrena alarmową
4.	Megafon	Nie	Nie	10 szt. Tuba elektro.
5.	Gwizdki	Tak	Nie	Każdy ratownik
6.	Pasy ratownicze	Nie	Tak	20 szt. doposażyć ratowników
7.	Boje ratownicze	Tak	Nie	40 szt. SP
8.	Rzutki ratownicze	Nie	Nie	30 szt.
9.	Sprzęt do nurkowania	Tak	Tak	2-3 szt. ABC na stanowisko - wyposażić każdego ratownika w sprzęt ABC
10.	Deski ratunkowe	Nie	Tak	Doposażyć w sprzęt kąpielisko
11.	Skuter z platformą	Tak	Tak	Yamaha 160 KM skuter – doposażyć w platformę ratowniczą
12.	Motorówka	Tak	Tak	Ratownicza łódź RIB 50 KM – doposażyć stanowiska zachodnie
13.	Łodzie wiosłowe	Tak	Nie	11 szt. BL
14.	Kamizelki ratunkowe	Nie	Tak	20 szt.
15.	Nakrycie głowy	Tak	Nie	Każdy Nivea WOPR
16.	Ubranie ochronne	Nie	Nie	Każdy Nivea WOPR
17.	Lornetka	Tak	Nie	12 szt.
18.	Koce	Tak	Nie	2 szt./stanowisko
19.	Zapasy pierwszej pomocy	Tak	Tak	Uzupełnić zapas
20.	Nosze	Tak	Nie	
21.	Deska ortopedyczna ze stabilizatorem	Tak	Tak	10 szt. kpl. deski ortopedyczne
22.	Tlen	Tak	Nie	11 szt. R - 1
23.	Kołnierz ortopedyczny	Tak	Tak	3 szt. w każdej R-1
24.	AED	Tak	Nie	AED Livepack Zoll
25.	Quad lub samochód terenowy	Tak	Tak	Wypożyczyć w quad lub auto 4 x 4
26.	Lina asekuracyjna	Nie	Nie	10 szt. zasobniki z liną 80 m

## KATEGORYZACJA I WYCIĄG Z RAPORTU OCENY RYZYKA KĄPIELISKA

### WIZYTA TERENOWA

#### Informacje ogólne

Nazwa kąpieliska	Kąpielisko morskie MRZEŻYNO WSCHÓD	****	76 %
Kąpielisko administrowane przez	ZAKŁAD GMINNY MRZEŻYNO SP. Z O.O. K. WASILEWSKI		
Ilość stanowisk	4	95	125
Ilość ratowników	24		
Data audytu	08.07.2012 R.	pkt uzyskanych	pkt możliwych

### DZIAŁY

#### Analiza terenu (opis obszaru i dostęp publiczny)

Plaża piaszczysta, dobrze nasłoneczniona, linia brzegu morskiego wyrównana, pozbawiona zatok lub półwyspów. Płaskie plaże są tu szerokie, pokryte drobnym piaskiem. W Mrzeżynie znajduje się niewielki port w ujściu Rzeki Regi wykorzystywany jako przystań kutrów rybackich i statków wycieczkowych. Ujście Regi dzieli miejscowość na Mrzeżyno Wschodnie i Zachodnie. Główny ruch turystyczny skupiony jest w Mrzeżynie Wschodnim przy ulicy Tysiąclecia i Nadmorskiej. W Mrzeżynie Wschodnim na plaży o długości około 1500 m wyznaczono cztery 100 m sektor strzeżony przez ratowników. Dojście na sektory strzeżone możliwe od ul. Marynarskiej na wysokości słupka bezpieczeństwa nr 352.0, następne 100 m strzeżone znajduje się od ul. Zacisz na wysokości słupka bezpieczeństwa nr 351.8. Od ul. Pocztowej dojdziemy na wysokość słupka bezpieczeństwa nr 351.6 gdzie zlokalizowano kolejny 100 m sektor strzeżony i na ostatnie kąpielisko prowadzi ul. Śliska sektor na wysokości słupka bezpieczeństwa nr 351.0. znajduje się tam punkt medyczny obsługiwany przez ratownika medycznego. Na terenie plaży zarządzanej przez Zakład Gminny Mrzeżyno Sp. z o.o. kąpielisko strzeżone jest przez ratowników w okresie od 01.07 do 31.08 w godzinach od 09.00 do 17.00.

### OPIS

#### Dostęp służb ratunkowych

Dostęp służb ratowniczych ul. Kołobrzeską następnie ul. Trzebiatowską w stronę uliczek prowadzących w kierunkach sektorów strzeżonych. Wjazd bezpośrednio na plażę możliwy od Portu i od ul. Śliskiej. Wodowanie sprzętu pływającego możliwe w porcie od ul. Trzebiatowskiej gdzie znajduje się dobrze utrzymany slip. W razie potrzeby przeprowadzenia akcji ratowniczej z użyciem śmigłowca (HEMS), miejsce do jego lądowania można wyznaczyć bezpośrednio na plaży a jego koordynaty współrzędnych określone są za pomocą słupków bezpieczeństwa. W przypadku złych warunków pogodowych istnieje możliwość posadzenia śmigłowca (HEMS) przy bosmanacie portu strony plaży. Najbliższy Szpitalny Oddział Ratunkowy (SOR) znajduje się w Kołobrzegu - odległość 18 km. W okresie sezonu (lipiec-sierpień) z powodu drożności dróg należy rozważyć SOR w Gryficach oddalonych o 28 km. W Trzebiatowie oddalonym od Mrzeżyna o 10 km znajduje się Pogotowie Ratunkowe. Łączność bezpośrednia ze służbami ratunkowymi możliwa jest za pomocą Radia UKF i służbowego telefonu komórkowego. Kąpielisko zgłoszone jest do Centrum Koordynacji Ratownictwa Wodnego w Szczecinie.

ZAOPATRZENIE RATOWNIKA

1	Czy kąpielisko strzeżone jest przez ratowników w określonych okresach?	<input checked="" type="checkbox"/> tak Uwagi: Kąpielisko czynne w okresie od 01.07 do 31.08
2	Czy obecne jest stanowisko ratownicze?	<input checked="" type="checkbox"/> tak Jeżeli są obecne, proszę opisać ich lokalizację w odniesieniu do kąpieliska: 4 x 100 m w centralnej części plaży przy zejściu od ul. Marynarskiej do ul. Śliskiej
3	Okres działania	Godziny: 09.00 do 17.00 Daty: 01.07 do 31.08.2012 r. Dni w tygodniu: <input checked="" type="checkbox"/> pn <input checked="" type="checkbox"/> wt <input checked="" type="checkbox"/> śr <input checked="" type="checkbox"/> czw <input checked="" type="checkbox"/> piąt <input checked="" type="checkbox"/> so <input checked="" type="checkbox"/> nd
4	Liczba ratowników obecnych podczas zmiany	24 osoby
5	Czy ratownicy posiadają oznaczenia identyfikacyjne?	<input checked="" type="checkbox"/> tak

OBECNY I ZALECANY SPRZĘT RATOWNICZY

Lp.	Opis wyposażenia	Obecny sprzęt	Dodatkowy sprzęt zalecany (jeżeli jest)	Uwagi
1.	Telefon	Tak	Tak	Doposażyć ratowników w telefon służbowy
2.	Radio	Nie	Nie	8 szt. wewnętrzne 1 zewnętrzna
3.	Syreny	Tak	Nie	5 szt. tuba
4.	Megafon	Nie	Nie	5 szt. tuba
5.	Gwizdki	Tak	Nie	Każdy
6.	Pasy ratownicze	Nie	Tak	4 szt. doposażyć ratowników
7.	Boje ratownicze	Tak	Nie	17 szt. SP
8.	Rzutki ratownicze	Nie	Nie	18 szt. - doposażyć ratowników
9.	Sprzęt do nurkowania	Tak	Tak	2 - 3 szt. ABC na stanowisko - wyposażić każdego ratownika w sprzęt ABC
10.	Deski ratunkowe	Nie	Tak	1 szt. doposażyć w sprzęt kąpielisko
11.	Skuter z platformą	Tak	Tak	Bombardier 200 KM skuter – doposażyć w platformę ratowniczą
12.	Motorówka	Tak	Nie	Galina 100 KM
13.	Łodzie wiosłowe	Tak	Nie	4 szt. BL
14.	Kamizelki ratunkowe	Nie	Tak	13 szt.
15.	Nakrycie głowy	Tak	Nie	Każdy Nivea WOPR
16.	Ubranie ochronne	Nie	Nie	Każdy Nivea WOPR
17.	Lornetka	Tak	Nie	4 szt.
18.	Koce	Tak	Nie	4 szt.
19.	Zapasy pierwszej pomocy	Tak	Tak	Punkt medyczny
20.	Nosze	Tak	Nie	1 szt.
21.	Deska ortopedyczna ze stabilizatorem	Tak	Nie	3 szt. Kpl.
22.	Tlen	Nie	Nie	4 szt. R - 1
23.	Kołnierz ortopedyczny	Tak	Nie	4x3 szt. w R-1
24.	AED	Nie	Tak	Livepack AED
25.	Quad lub samochód terenowy	Tak	Nie	Outlander quad 4 x 4
26.	Lina asekuracyjna	Nie	Nie	4 szt. kołowrót z liną 80m
27.	Kajaki ratownicze	Tak	Nie	4 szt. kajak - Surf Sit

## KATEGORYZACJA I WYCIĄG Z RAPORTU OCENY RYZYKA KĄPIELISKA

### WIZYTA TERENOWA

#### Informacje ogólne

Nazwa kąpieliska	Kąpielisko morskie MRZEŻYNO ZACHÓD	**	54 %
Kąpielisko administrowane przez	ZAKŁAD GMINNY MRZEŻYNO SP. Z O.O. K. WASILEWSKI		
Ilość stanowisk	1	68	125
Ilość ratowników	3		
Data audytu	08.07.2012 R.	pkt uzyskanych	pkt możliwych

### DZIAŁY

#### Analiza terenu (opis obszaru i dostęp publiczny)

Plaża piaszczysta, dobrze nasłoneczniona, linia brzegu morskiego wyrównana, pozbawiona zatok lub półwyspów. Płaskie plaże są tu dość szerokie, pokryte drobnym piaskiem. W Mrzeżynie znajduje się niewielki port w ujściu Rzeki Regi wykorzystywany jako przystań kutrów rybackich i statków wycieczkowych. Ujście Regi dzieli miejscowość na Mrzeżyno Wschodnie i Zachodnie. Główny ruch turystyczny skupiony jest w Mrzeżynie Wschodnim przy ulicy Tysiąclecia i Nadmorskiej. W Mrzeżynie Zachodnim wyznaczono tylko jeden sektor plaży strzeżonej od którego prowadzi wzdłuż kanału portowego droga leśna od ul. Wojska Polskiego. Kąpielisko znajduje się na wysokości słupka bezpieczeństwa nr 352.5. Dla podwyższenia stanu bezpieczeństwa na plaży w Mrzeżynie Zachodnim przydałoby się wyznaczenie jeszcze jednego sektora strzeżonego przez ratowników i wyposażenie plaży w profesjonalny punkt medyczny. Na terenie plaży zarządzanej przez Zakład Gminny Mrzeżyno Sp. z o.o. kąpielisko strzeżone jest przez ratowników w okresie od 01.07 do 31.08 w godzinach od 09.00 do 17.00.

### OPIS

#### Dostęp służb ratunkowych

Dostęp służb ratowniczych ul. Kołobrzeską następnie ul. Wojska Polskiego w stronę uliczki prowadzącej w kierunku sektora strzeżonego. Wjazd bezpośrednio na plażę możliwy leśną drogą od ul. Wojska polskiego wzdłuż kanału portowego. Wodowanie sprzętu pływającego możliwe w porcie od ul. Trzebiatowskiej gdzie znajduje się dobrze utrzymany slip. W razie potrzeby przeprowadzenia akcji ratowniczej z użyciem śmigłowca (HEMS), miejsce do jego lądowania można wyznaczyć bezpośrednio na plaży a jego koordynaty współrzędnych określone są za pomocą słupków bezpieczeństwa. W przypadku złych warunków pogodowych istnieje możliwość posadzenia śmigłowca (HEMS) przy bosmanacie portu strony plaży. Najbliższy Szpitalny Oddział Ratunkowy (SOR) znajduje się w Kołobrzegu - odległość 18 km. W okresie sezonu (lipiec-sierpień) z powodu drożności dróg należy rozważyć SOR w Gryficach oddalonych o 28 km. W Trzebiatowie oddalonym od Mrzeżyna o 10 km znajduje się Pogotowie Ratunkowe. Łączność bezpośrednia ze służbami ratunkowymi możliwa jest za pomocą prywatnych telefonów komórkowych ratowników. Kąpielisko zgłoszone jest do Centrum Koordynacji Ratownictwa Wodnego w Szczecinie.

ZAOPATRZENIE RATOWNIKA

1	Czy kąpielisko strzeżone jest przez ratowników w określonych okresach?	<input checked="" type="checkbox"/> tak Uwagi: Kąpielisko czynne w okresie od 01.07 do 31.08
2	Czy obecne jest stanowisko ratownicze?	<input checked="" type="checkbox"/> tak Jeżeli są obecne, proszę opisać ich lokalizację w odniesieniu do kąpieliska: 1 x 100 m przy falochronie zachodnim wejścia do portu
3	Okres działania	Godziny: 09.00 do 17.00 Daty: 01.07 do 31.08.2012 r. Dni w tygodniu: <input checked="" type="checkbox"/> pn <input checked="" type="checkbox"/> wt <input checked="" type="checkbox"/> śr <input checked="" type="checkbox"/> czw <input checked="" type="checkbox"/> piąt <input checked="" type="checkbox"/> so <input checked="" type="checkbox"/> nd
4	Liczba ratowników obecnych podczas zmiany	3 osoby
5	Czy ratownicy posiadają oznaczenia identyfikacyjne?	<input checked="" type="checkbox"/> tak

OBECNY I ZALECANY SPRZĘT RATOWNICZY

Lp.	Opis wyposażenia	Obecny sprzęt	Dodatkowy sprzęt zalecany (jeżeli jest)	Uwagi
1.	Telefon	Tak	Tak	Doposażyć ratowników w telefon służbowy
2.	Radio	Tak	Nie	1 szt. wewnętrzne
3.	Syreny	Tak	Nie	1 szt. tuba
4.	Megafon	Nie	Nie	1 szt. tuba
5.	Gwizdki	Tak	Nie	Każdy
6.	Pasy ratownicze	Nie	Tak	Wyposażyć ratowników
7.	Boje ratownicze	Tak	Nie	3 szt. SP
8.	Rzutki ratownicze	Nie	Nie	2 szt. - doposażyć ratowników
9.	Sprzęt do nurkowania	Tak	Tak	2 szt. doposażyć każdego ratownika w ABC
10.	Deski ratunkowe	Nie	Tak	Wyposażyć w sprzęt stanowiska
11.	Skuter z platformą	Nie	Tak	Wyposażyć kąpielisko w skuter z platformą
12.	Motorówka	Tak	Nie	RIB 60 KM
13.	Łodzie wiosłowe	Tak	Nie	1 szt. BL
14.	Kamizelki ratunkowe	Nie	Tak	2 szt.
15.	Nakrycie głowy	Tak	Nie	Każdy Nivea WOPR
16.	Ubranie ochronne	Nie	Nie	Każdy Nivea WOPR
17.	Lornetka	Tak	Nie	1 szt.
18.	Koce	Tak	Nie	1 szt.
19.	Zapasy pierwszej pomocy	Nie	Tak	Uzupełnić zapasy
20.	Nosze	Tak	Nie	1 szt.
21.	Deska ortopedyczna ze stabilizatorem	Nie	Nie	Wyposażyć w deskę ortopedyczną
22.	Tlen	Tak	Nie	1 szt. Oxygen
23.	Kołnierz ortopedyczny	Tak	Nie	2 szt. w R-0
24.	AED	Nie	Tak	Wyposażyć kąpielisko w AED
25.	Quad lub samochód terenowy	Tak	Nie	Auto terenowe 4 x 4
26.	Lina asekuracyjna	Nie	Nie	1 szt. Kołowrót z liną 80 m
27.	Kajak ratowniczy	Tak	Nie	Kajak - Surf Sit



## KATEGORYZACJA I WYCIĄG Z RAPORTU OCENY RYZYKA KĄPIELISKA

### WIZYTA TERENOWA

#### Informacje ogólne

Nazwa kąpieliska	Kąpielisko morskie NIECHORZE	***	61 %
Kąpielisko administrowane przez	URZĄD GMINY REWAL – DORAN P. DORANTOWICZ		
Ilość stanowisk	5	76	125
Ilość ratowników	17		
Data audytu	08.07.2012 R.	pkt uzyskanych	pkt możliwych

### DZIAŁY

#### Analiza terenu (opis obszaru i dostęp publiczny)

Kąpielisko usytuowane na zachód od ujścia Kanału Liwia Łuża. We wschodniej części Niechorza wybrzeże jest niskie, wydmy łagodnie nachylone. W zachodniej części brzeg jest wysoki, kilkunasto metrów, w którego najwyższym punkcie usytuowana jest latarnia morska. Na plażę prowadzi kilka wejść, z których dwa w okolicy przystani rybackiej służą jako zjazdy techniczne. Na wschód od przystani rybackiej plaża szeroka, bez falochronów (ostróg), w samym porcie rybackim znajdują się trzy pirsy i dalba z wyciągarką dla kutrów. Na zachód od przystani plaża coraz węższa, w miejscu wydmy pojawia się klif, na kąpielisku występują falochrony. Na plaży, tuż za przystanią rybacką i pirsami znajduje się tor wodny dla służb ratowniczych. Kąpieliska strzeżone (5 stanowisk) rozlokowanych na długości około 1000 m, pomiędzy zejściami na plażę od ul. Starowiejskiej i ul. Pomorskiej, zlokalizowane na wysokości słupka bezpieczeństwa nr 367.3, kąpielisko o długości 200 m. Następne kąpielisko o dł. 100 m oddzielone jest przystanią rybacką i znajduje się od zejścia z ul. Krakowskiej na wysokości słupka bezpieczeństwa nr 366.6, następne kąpielisko 200 m znajduje się od zejścia z ul. Leśnej na wysokości słupka nr 366.0. Dla podwyższenia stanu bezpieczeństwa na plaży przydałoby się wyznaczenie jeszcze kilku stanowisk strzeżonych przez ratowników i dobrze wyposażonego punktu medycznego. Kąpielisko strzeżone przez ratowników od 22.06 do 02.09 w godzinach od 10.00 do 18.00.

### OPIS

#### Dostęp służb ratunkowych

Dostęp służb ratowniczych możliwy w centrum Niechorza od ul. Pomorskiej, Mazowieckiej, Pocztovej, Krakowskiej, Szczecińskiej i Spokojnej oraz przy ul. Leśnej i Wschodniej. Tylko dwa zjazdy umożliwiają dojazd na samą plażę (możliwość wjazdu ciężkich wozów PSP lub SAR – ul. Leśna i ul. Pomorska - przystań rybacka). W razie potrzeby przeprowadzenia akcji ratowniczej z użyciem śmigłowca (HEMS), miejsce do jego lądowania wyznaczone jest bezpośrednio na plaży, a jego koordynaty współrzędnych określone są za pomocą słupków bezpieczeństwa. W przypadku złych warunków pogodowych istnieje możliwość posadzenia śmigłowca (HEMS) na boisku piłkarskim oddalonym o kilkadziesiąt metrów od plaży. Najbliższy Szpitalny Oddział Ratunkowy (SOR) znajduje się w Gryficach, odległość 29 km. W Niechorzu stacjonuje 1 zespół wyjazdowy Pogotowia Ratunkowego. Łączność bezpośrednia ze służbami ratunkowymi możliwa jest za pomocą prywatnych telefonów komórkowych ratowników oraz łączności radiowej UKF. Kąpielisko zgłoszone jest do Centrum Koordynacji Ratownictwa Wodnego w Szczecinie.

ZAOPATRZENIE RATOWNIKA

1	Czy kąpielisko strzeżone jest przez ratowników w określonych okresach?	<input checked="" type="checkbox"/> tak Uwagi: Kąpielisko czynne w okresie od 22.06 do 02.09
2	Czy obecne jest stanowisko ratownicze?	<input checked="" type="checkbox"/> tak Jeżeli są obecne, proszę opisać ich lokalizację w odniesieniu do kąpieliska: 1 x 200 m po zachodniej stronie, 1 x 100 m centralnie, 1 x 200 m od wschodniej strony plaży w Niechorzu
3	Okres działania	Godziny: 10.00 do 18.00 Daty: 22.06 do 02.09.2012 r. Dni w tygodniu: <input checked="" type="checkbox"/> pn <input checked="" type="checkbox"/> wt <input checked="" type="checkbox"/> śr <input checked="" type="checkbox"/> czw <input checked="" type="checkbox"/> piąt <input checked="" type="checkbox"/> so <input checked="" type="checkbox"/> nd
4	Liczba ratowników obecnych podczas zmiany	17 osób
5	Czy ratownicy posiadają oznaczenia identyfikacyjne?	<input checked="" type="checkbox"/> tak

OBECNY I ZALECANY SPRZĘT RATOWNICZY

Lp.	Opis wyposażenia	Obecny sprzęt	Dodatkowy sprzęt zalecany (jeżeli jest)	Uwagi
1.	Telefon	Tak	Tak	Doposażyć ratowników w telefon służbowy
2.	Radio	Tak	Nie	8 szt. wewnętrzna kom.
3.	Syreny	Tak	Nie	5 szt. Tuba elektro.
4.	Megafon	Nie	Nie	5 szt. Tuba elektro.
5.	Gwizdki	Tak	Nie	Każdy ratownik
6.	Pasy ratownicze	Nie	Tak	Wyposażyć ratowników
7.	Boje ratownicze	Tak	Nie	10 szt. SP
8.	Rzutki ratownicze	Nie	Nie	10 szt.
9.	Sprzęt do nurkowania	Tak	Nie	5 szt. wyposażyć w sprzęt ABC każdego ratownika
10.	Deski ratunkowe	Nie	Nie	Doposażyć ratowników
11.	Skuter z platformą	Nie	Tak	Wyposażyć w skuter z platformą rat.
12.	Motorówka	Tak	Tak	Bornholm 90 KM
13.	Łodzie wiosłowe	Tak	Nie	5 szt. BL
14.	Kamizelki ratunkowe	Nie	Nie	10 szt. doposażyć ratowników
15.	Nakrycie głowy	Tak	Nie	Każdy Nivea WOPR
16.	Ubranie ochronne	Nie	Nie	Każdy Nivea WOPR
17.	Lornetka	Tak	Nie	5 szt.
18.	Koce	Tak	Nie	2 szt./stanowisko
19.	Zapasy pierwszej pomocy	Tak	Nie	Uzupełnić zapas
20.	Nosze	Tak	Nie	2 szt.
21.	Deska ortopedyczna ze stabilizatorem	Nie	Tak	3 szt. kpl. doposażyć ratowników
22.	Tlen	Tak	Tak	1 szt. W R – 1 - wyposażyć pozostałe stanowiska w apteczki R 1
23.	Kołnierz ortopedyczny	Tak	Nie	Ok. 10 szt.
24.	AED	Tak	Nie	Poczynić starania zakupu AED
25.	Quad lub samochód terenowy	Tak	Nie	Terenowy 4 x 4
26.	Lina asekuracyjna	Tak	Nie	5 szt. kołowrót lina 80 m

## KATEGORYZACJA I WYCIĄG Z RAPORTU OCENY RYZYKA KĄPIELISKA

### WIZYTA TERENOWA

#### Informacje ogólne

Nazwa kąpieliska	Kąpielisko morskie POBIEROWO	***	69 %
Kąpielisko administrowane przez	URZĄD GMINY REWAL – ROMULUS - R. KOWALSKI		
Ilość stanowisk	5	72	125
Ilość ratowników	18		
Data audytu	08.07.2012 R.	pkt uzyskanych	pkt możliwych

### DZIAŁY

#### Analiza terenu (opis obszaru i dostęp publiczny)

Plaża szeroka, piaszczysta, dobrze nasłoneczniona, wybrzeże wydmowe, porośnięte sosnowym lasem. Na sektory plaży strzeżone prowadzi sześć wejść z których ul. Jana z Kolna i Moniuszki służą jako zjazdy techniczne. Dostęp dla osób poruszających się na wózkach wyłącznie przy zjazdach technicznych. Wejście ul. Jana z Kolna zlokalizowane jest centralnie w miejscowości dzieląc długą plażę na część zachodnią z wyznaczonymi odcinkami plaży strzeżonej i część wschodnią w której brakuje nadzoru ratowniczego. Łączna długość plaży w Pobierowie wynosi około 3500 m, z czego odcinki strzeżone wynoszą 500 m. Kąpieliska strzeżone funkcjonują w dwóch zespołach, najbardziej oddalone na zachód zejście na plażę od ul. Ciechanowskie na wysokości słupka bezpieczeństwa nr 378,3 znajduje się jedna wieża (100m. strzeżonej plaży), następnie od zejścia ul. Mickiewicza 100 m sektor strzeżony na wysokości słupka nr 377.8 i następnie znajduje się odcinek 300 m plaży strzeżonej z możliwością dotarcia od ul. Moniuszki na wysokości słupka nr 377.5, 377.4, 377.3 z zejściem od ulicy Jana z Kolna. Dla podwyższenia stanu bezpieczeństwa na plaży zwłaszcza na wschód od zejścia z ulicy Jana z Kolna przydałoby się wyznaczenie jeszcze kilku stanowisk strzeżonych przez ratowników i centralnie zlokalizowanego dobrze wyposażonego punktu medycznego. Do dyspozycji wypoczywających znajdują się na plaży boiska do piłki siatkowej, zjeżdżalnia wodna, wypożyczalnia sprzętu motorowodnego, wypożyczalnia leżaków i ogródki piwne. Toalety płatne znajdują się przy zejściach na plażę. Kąpielisko strzeżone przez ratowników w okresie od 24.06 do 02.09 w godzinach od 10.00 do 18.00.

### OPIS

#### Dostęp służb ratunkowych

Dostęp służb ratowniczych możliwy zejściami przy ul. Moniuszki i Jana z Kolna, umożliwiają one dojazd na samą plażę (możliwość wjazdu ciężkich wozów PSP lub SAR). Wejście przy zachodniej wieży, od ul. Mickiewicza stromymi schodami co może spowodować trudności przy ewakuacji poszkodowanych na desce ortopedycznej. W razie potrzeby przeprowadzenia akcji ratowniczej z użyciem śmigłowca (HEMS), miejsce do jego lądowania wyznaczone jest bezpośrednio na plaży a jego koordynaty współrzędnych określone są za pomocą słupków bezpieczeństwa. Najbliższy Szpitalny Oddział Ratunkowy (SOR) znajduje się w Gryficach - odległość 30 km, w sezonie letnim w Pobierowie stacjonuje 1 zespół wyjazdowy Pogotowia Ratunkowego. Łączność bezpośrednia ze służbami ratunkowymi możliwa jest za pomocą prywatnych telefonów komórkowych ratowników oraz łączności radiowej UKF. Kąpielisko zgłoszone jest do Centrum Koordynacji Ratownictwa Wodnego w Szczecinie.

ZAOPATRZENIE RATOWNIKA

1	Czy kąpielisko strzeżone jest przez ratowników w określonych okresach?	<input checked="" type="checkbox"/> tak Uwagi: Kąpielisko czynne w okresie od 24.06 do 02.09
2	Czy obecne jest stanowisko ratownicze?	<input checked="" type="checkbox"/> tak Jeżeli są obecne, proszę opisać ich lokalizację w odniesieniu do kąpieliska: 1 x 100 m po zachodniej stronie, centralnie usytuowane na plaży 1 x 400 m i 1 x 300 m
3	Okres działania	Godziny: 10.00 do 18.00 Daty: 24.06 do 02.09.2012 r. Dni w tygodniu: <input checked="" type="checkbox"/> pn <input checked="" type="checkbox"/> wt <input checked="" type="checkbox"/> śr <input checked="" type="checkbox"/> czw <input checked="" type="checkbox"/> piąt <input checked="" type="checkbox"/> so <input checked="" type="checkbox"/> nd
4	Liczba ratowników obecnych podczas zmiany	18 osób
5	Czy ratownicy posiadają oznaczenia identyfikacyjne?	<input checked="" type="checkbox"/> tak

OBECNY I ZALECANY SPRZĘT RATOWNICZY

Lp.	Opis wyposażenia	Obecny sprzęt	Dodatkowy sprzęt zalecany (jeżeli jest)	Uwagi
1.	Telefon	Tak	Tak	Doposażyć ratowników w telefon służbowy
2.	Radio	Tak	Nie	7 szt. wewnętrzna
3.	Syreny	Tak	Nie	5 szt. Tuba elektro.
4.	Megafon	Nie	Nie	5 szt. Tuba elektro.
5.	Gwizdki	Tak	Nie	Każdy ratownik
6.	Pasy ratownicze	Nie	Tak	4 szt. doposażyć ratowników
7.	Boje ratownicze	Tak	Nie	18 szt. SP
8.	Rzutki ratownicze	Nie	Nie	10 szt.
9.	Sprzęt do nurkowania	Tak	Tak	5 szt. wyposażyc w sprzęt ABC każdego Ratownika
10.	Deski ratunkowe	Nie	Nie	Wyposażyc ratowników
11.	Skuter z platformą	Tak	Tak	180 KM - wyposażyc skuter w platformę ratowniczą
12.	Motorówka	Tak	Nie	Łódź ratownicza typu RIB 90 KM
13.	Łodzie wiosłowe	Tak	Nie	5 szt. BL
14.	Kamizelki ratunkowe	Nie	Nie	2 szt./stanowisko - doposażyć ratowników
15.	Nakrycie głowy	Tak	Nie	Każdy Nivea WOPR
16.	Ubranie ochronne	Nie	Nie	Każdy Nivea WOPR
17.	Lornetka	Tak	Nie	5 szt.
18.	Koce	Tak	Nie	R-0 i R-1
19.	Zapasy pierwszej pomocy	Nie	Tak	Uzupełnić zapasy
20.	Nosze	Tak	Nie	2 szt.
21.	Deska ortopedyczna ze stabilizatorem	Tak	Tak	3 szt. Doposażyć stanowiska
22.	Tlen	Tak	Tak	3 szt. wyposażyc pozostałe stanowiska w apteczki R-1
23.	Kołnierz ortopedyczny	Tak	Nie	5 szt. Doposażyć stanowiska w zapas
24.	AED	Nie	Tak	Poczynić starania zakupu AED
25.	Quad lub samochód terenowy	Tak	Nie	Auto 4 x 4
26.	Lina asekuracyjna	Tak	Nie	5 szt. kołowroty liną 80 m
27.	Kajak ratowniczy	Tak	Nie	5 szt. kajaki Surf Sit

## KATEGORYZACJA I WYCIĄG Z RAPORTU OCENY RYZYKA KĄPIELISKA

### WIZYTA TERENOWA

#### Informacje ogólne

Nazwa kąpieliska	Kąpielisko morskie POGORZELICA	***	61%
Kąpielisko administrowane przez	URZĄD GMINY REWAL – DORAN - P. DORANTOWICZ		
Ilość stanowisk	3	77	125
Ilość ratowników	10		
Data audytu	08.07.2012 R.	pkt uzyskanych	pkt możliwych

### DZIAŁY

#### Analiza terenu (opis obszaru i dostęp publiczny)

Plaża strzeżona usytuowana na wschód od ujścia Kanału Liwia Łuża. Wybrzeże wydmowe, łagodnie nachylone, z którego na plażę prowadzi pięć zejść od ul. Morskiej od której możliwy jest wjazd na samą plażę zjazdem technicznym który jest na wysokości słupka bezpieczeństwa nr 363.7, następne zejście od ul. Bursztynowej, a na stanowisko ratownicze wyznaczone centralnie dojdziemy od ul. Plażowej gdzie jest zlokalizowany zjazd techniczny, punkt medyczny, slip do wodowania sprzętu pływającego znajduje się na wysokości słupka bezpieczeństwa nr 364.5. Ostatnie stanowisko wyznaczone od ul. Wojska Polskiego na wysokości słupka bezpieczeństwa nr 364.8. Zjazd dla osób poruszających się na wózkach wyłącznie przy zjazdach technicznych. Plaża szeroka, dobrze nasłoneczniona, ogólnie dostępna, oddzielona od zabudowań miejscowości parkiem nadmorskim. Kąpieliska strzeżone (3 wieże) rozlokowane na długości około 1000 m., pomiędzy sektorami strzeżonymi znajdują się sektory niestrzeżone. Między kanałem a ul. Plażową zlokalizowany jest tor wodny dla służb ratowniczych. Dla podwyższenia stanu bezpieczeństwa na plaży przydałoby się wyznaczenie jeszcze kilku stanowisk strzeżonych przez ratowników i dobrze wyposażonego punktu medycznego. Kąpielisko strzeżone przez ratowników od 22.06 do 02.09 w godzinach od 10.00 do 18.00.

### OPIS

#### Dostęp służb ratunkowych

Dostęp służb ratowniczych zejściami z centrum Pogorzeli od ul. Morskiej, Plażowej, Wojska Polskiego. Tylko dwa zjazdy umożliwiają dojazd na samą plażę (możliwość wjazdu ciężkich wozów PSP lub SAR – ul. Plażowej gdzie zjazd techniczny zaopatrzony jest w slip do wodowania łodzi i ul. Morskiej). W razie potrzeby przeprowadzenia akcji ratowniczej z użyciem śmigłowca (HEMS), miejsce do jego lądowania wyznaczone jest bezpośrednio na plaży a jego koordynaty współrzędnych określone są za pomocą słupków bezpieczeństwa. Najbliższy Szpitalny Oddział Ratunkowy (SOR) znajduje się w Gryficach odległość 28 km. W Niechorzu oddalonym o 1 km stacjonuje 1 zespół wyjazdowy Pogotowia Ratunkowego. Łączność bezpośrednia ze służbami ratunkowymi możliwa jest za pomocą prywatnych telefonów komórkowych ratowników oraz łączności radiowej UKF. Kąpielisko zgłoszone jest do Centrum Koordynacji Ratownictwa Wodnego w Szczecinie.



ZAOPATRZENIE RATOWNIKA

1	Czy kąpielisko strzeżone jest przez ratowników w określonych okresach?	<input checked="" type="checkbox"/> tak Uwagi: Kąpielisko czynne w okresie od 22.06 do 02.09
2	Czy obecne jest stanowisko ratownicze?	<input checked="" type="checkbox"/> tak Jeżeli są obecne, proszę opisać ich lokalizację w odniesieniu do kąpieliska: 1 x 100 m po zachodniej stronie, 1 x 100 m centralnie, 1 x 100 m od wschodniej strony plaży w Pogorzeliczy
3	Okres działania	Godziny: 10.00 do 18.00 Daty: 17.06 do 02.09.2012 r. Dni w tygodniu: <input checked="" type="checkbox"/> pn <input checked="" type="checkbox"/> wt <input checked="" type="checkbox"/> śr <input checked="" type="checkbox"/> czw <input checked="" type="checkbox"/> piąt <input checked="" type="checkbox"/> so <input checked="" type="checkbox"/> nd
4	Liczba ratowników obecnych podczas zmiany	10 osób
5	Czy ratownicy posiadają oznaczenia identyfikacyjne?	<input checked="" type="checkbox"/> tak

OBECNY I ZALECANY SPRZĘT RATOWNICZY

Lp.	Opis wyposażenia	Obecny sprzęt	Dodatkowy sprzęt zalecany (jeżeli jest)	Uwagi
1.	Telefon	Tak	Tak	Doposażyć ratowników w telefon służbowy
2.	Radio	Tak	Nie	6 szt. wewnętrzna kom.
3.	Syreny	Tak	Nie	3 szt. Tuba elektro.
4.	Megafon	Nie	Nie	3 szt. Tuba elektro.
5.	Gwizdki	Tak	Nie	Każdy ratownik
6.	Pasy ratownicze	Nie	Tak	Wyposażyć ratowników
7.	Boje ratownicze	Tak	Nie	10 szt. SP
8.	Rzutki ratownicze	Nie	Nie	6 szt.
9.	Sprzęt do nurkowania	Tak	Tak	3 szt. - wyposażyć w sprzęt ABC każdego ratownika
10.	Deski ratunkowe	Nie	Nie	Wyposażyć ratowników
11.	Skuter z platformą	Nie	Tak	Wyposażyć w skuter z platformą rat.
12.	Motorówka	Tak	Tak	60 KM łódź rekreacyjna wyposażyć w ratowniczą łódź typu RIB
13.	Łodzie wiosłowe	Tak	Nie	3 szt. BL
14.	Kamizelki ratunkowe	Nie	Nie	Wyposażyć ratowników
15.	Nakrycie głowy	Tak	Nie	Każdy Nivea WOPR
16.	Ubranie ochronne	Nie	Nie	Każdy Nivea WOPR
17.	Lornetka	Tak	Nie	3 szt.
18.	Koce	Tak	Nie	2 szt./stanowisko
19.	Zapasy pierwszej pomocy	Nie	Nie	Uzupełnić zapas
20.	Nosze	Tak	Nie	2 szt.
21.	Deska ortopedyczna ze stabilizatorem	Nie	Tak	1 szt. kompl. - wyposażyć pozostałe stanowiska
22.	Tlen	Tak	Tak	1 szt. W R-1 wyposażyć pozostałe stanowiska w apteczki R - 1
23.	Kołnierz ortopedyczny	Tak	Nie	9 szt.
24.	AED	Tak	Tak	Poczynić starania zakupu AED
25.	Quad lub samochód terenowy	Tak	Nie	Auto 4 x 4
26.	Lina asekuracyjna	Tak	Nie	3 szt. kołowrót lina 80 m

## KATEGORYZACJA I WYCIĄG Z RAPORTU OCENY RYZYKA KĄPIELISKA

### WIZYTA TERENOWA

#### Informacje ogólne

Nazwa kąpieliska	Kąpielisko morskie PUSTKOWO	**	53%
Kąpielisko administrowane przez	URZĄD GMINY REWAL – ROMULUS R. KOWALSKI		
Ilość stanowisk	2	66	125
Ilość ratowników	6		
Data audytu	08.07.2012 R.	pkt uzyskanych	pkt możliwych

### DZIAŁY

#### Analiza terenu (opis obszaru i dostęp publiczny)

Plaża szeroka, piaszczysta, dobrze nasłoneczniona, wybrzeże wydmore. Na plażę prowadzi jeden zjazd od ul. Leśnej (pot. „przy Krzyżu”) służący jako zjazd techniczny oraz zejście od ul. Spacerowej. Dla osób poruszających się na wózkach możliwe wejście wyłącznie przy zjeździe technicznym od ul. Leśnej. Z plaży w większości korzystają turyści, którzy do dyspozycji mają boiska do piłki siatkowej oraz place zabaw dla dzieci. Toalety bezpłatne znajdują się przy zejściach na plażę. Łączna długość plaży w Pustkowie wynosi około 800 m, z czego odcinek strzeżony wynosi 200 m. Kąpieliska strzeżone połączone ze sobą zlokalizowane są pomiędzy zejściami na plażę i znajdują się na wysokości słupków bezpieczeństwa nr 374.6 i 374.8. Dla podwyższenia stanu bezpieczeństwa na plaży przydałoby się wyznaczenie jeszcze kilku stanowisk strzeżonych przez ratowników i dobrze wyposażonego punktu medycznego. Kąpielisko strzeżone przez ratowników w okresie od 24.06 do 02.09 w godzinach od 10.00 do 18.00.

### OPIS

#### Dostęp służb ratunkowych

Dostęp służb ratowniczych zjazdem technicznym „Przy Krzyżu” umożliwiającym dojazd na samą plażę (możliwość wjazdu ciężkich wozów PSP lub SAR). W razie potrzeby przeprowadzenia akcji ratowniczej z użyciem śmigłowca (HEMS), miejsce do jego lądowania wyznaczone jest bezpośrednio na plaży a jego koordynaty współrzędnych określone są za pomocą słupków bezpieczeństwa. Najbliższy Szpitalny Oddział Ratunkowy (SOR) znajduje się w Gryficach – odległość 30 km, w sezonie letnim w oddalonym o 2 km Pobierowie stacjonuje 1 zespół wyjazdowy Pogotowia Ratunkowego. Łączność bezpośrednia ze służbami ratunkowymi możliwa jest za pomocą prywatnych telefonów komórkowych ratowników oraz łączności radiowej UKF. Kąpielisko zgłoszone jest do Centrum Koordynacji Ratownictwa Wodnego w Szczecinie.

ZAOPATRZENIE RATOWNIKA

1	Czy kąpielisko strzeżone jest przez ratowników w określonych okresach?	<input checked="" type="checkbox"/> tak Uwagi: Kąpielisko czynne w okresie od 24.06 do 02.09
2	Czy obecne jest stanowisko ratownicze?	<input checked="" type="checkbox"/> tak Jeżeli są obecne, proszę opisać ich lokalizację w odniesieniu do kąpieliska: 1 x 200 m centralnie usytuowane na plaży w Pustkowie
3	Okres działania	Godziny: 10.00 do 18.00 Daty: 24.06 do 02.09.2012 r. Dni w tygodniu: <input checked="" type="checkbox"/> pn <input checked="" type="checkbox"/> wt <input checked="" type="checkbox"/> śr <input checked="" type="checkbox"/> czw <input checked="" type="checkbox"/> piąt <input checked="" type="checkbox"/> so <input checked="" type="checkbox"/> nd
4	Liczba ratowników obecnych podczas zmiany	6 osób
5	Czy ratownicy posiadają oznaczenia identyfikacyjne?	<input checked="" type="checkbox"/> tak

OBECNY I ZALECANY SPRZĘT RATOWNICZY

Lp.	Opis wyposażenia	Obecny sprzęt	Dodatkowy sprzęt zalecany (jeżeli jest)	Uwagi
1.	Telefon	Tak	Tak	Doposażyć ratowników w telefon służbowy
2.	Radio	Tak	Nie	2 szt. wewnętrzna kom.
3.	Syreny	Tak	Nie	2 szt. Tuba elektro.
4.	Megafon	Nie	Nie	2 szt. Tuba elektro.
5.	Gwizdki	Tak	Nie	Każdy ratownik
6.	Pasy ratownicze	Nie	Tak	Wyposażyć ratowników
7.	Boje ratownicze	Tak	Nie	6 szt. SP
8.	Rzutki ratownicze	Nie	Nie	4 szt
9.	Sprzęt do nurkowania	Tak	Tak	Wyposażyć w sprzęt ABC każdego Ratownika
10.	Deski ratunkowe	Nie	Nie	Wyposażyć ratowników
11.	Skuter z platformą	Nie	Tak	Wyposażyć w skuter z platformą rat.
12.	Motorówka	Tak	Tak	RIB 115 KM
13.	Łodzie wiosłowe	Tak	Tak	2 szt. Wiosłowe-wyposażyć w łodzie typ BL
14.	Kamizelki ratunkowe	Nie	Tak	Wyposażyć ratowników
15.	Nakrycie głowy	Tak	Nie	Każdy Nivea WOPR
16.	Ubranie ochronne	Nie	Nie	Każdy Nivea WOPR
17.	Lornetka	Tak	Nie	2 szt.
18.	Koce	Tak	Nie	R-0 i R-1
19.	Zapasy pierwszej pomocy	Nie	Tak	Uzupełnić zapasy
20.	Nosze	Tak	Nie	2 szt.
21.	Deska ortopedyczna ze stabilizatorem	Nie	Tak	Wyposażyć stanowiska w deskę ortopedyczną
22.	Tlen	Tak	Tak	1 szt. w R-1
23.	Kołnierz ortopedyczny	Tak	Nie	2 szt. doposażyć w zapas
24.	AED	Nie	Tak	Poczynić starania zakupu AED
25.	Quad lub samochód terenowy	Tak	Nie	Auto 4 x 4
26.	Lina asekuracyjna	Tak	Nie	2 szt. kołowrót Lina 80 m

## KATEGORYZACJA I WYCIĄG Z RAPORTU OCENY RYZYKA KĄPIELISKA

### WIZYTA TERENOWA

#### Informacje ogólne

Nazwa kąpieliska	Kąpielisko morskie REWAL/ŚLIWIN	***	65%
Kąpielisko administrowane przez	URZĄD GMINY REWAL – ASEKURACJA SP. Z O.O.		
Ilość stanowisk	5	81	125
Ilość ratowników	17		
Data audytu	09.07.2012 R.	pkt uzyskanych	pkt możliwych

### DZIAŁY

#### Analiza terenu (opis obszaru i dostęp publiczny)

Plaża wąska, piaszczysta, dobrze nasłoneczniona, wybrzeże klifowe. Na plażę prowadzi kilka zejść i jeden zjazd techniczny (ul. Saperska) prowadzący do przystani rybackiej. Dostęp dla osób poruszających się na wózkach – wyłącznie przy zjeździe technicznym. Z plaży w większości korzystają turyści wypoczywający w Rewalu, do aktywnego wypoczynku zachęcają boiska do gry w piłkę plażową, place zabaw dla dzieci, zjeżdżalnia wodna oraz tor wodny wykorzystywany do przejażdżek bananem i motorówką. Toalety płatne znajdują się tuż przy zejściach na plażę oraz w punktach gastronomicznych. Łączna długość plaży w Rewalu wynosi około 2000 m., z czego łącznie odcinek strzeżony wynosi 500m. W centralnym miejscu klifowego brzegu plaży wznosi się punkt widokowy pod którym znajdują się pomieszczenia na punkt medyczny oraz siedzibę Ratowniczej Grupy Interwencyjnej w tym roku niewykorzystywany. W okolicy zejścia przy punkcie widokowym zlokalizowane jest kąpielisko na wysokości od słupka bezpieczeństwa nr 371.8 do 371.4 o dł. linii brzegowej 300 m. Za przystanią rybacką pomiędzy zejściami od ul. Szczecińskiej i ul. Saperskiej na wysokości słupka bezpieczeństwa nr 372.1 zlokalizowane jest następny sektor strzeżony o 100 m linii brzegowej. Ostatnim kąpieliskiem plaży strzeżonej jest 100 m odcinek leżący przy zejściu od ul. Klifowej w Śliwinie na wysokości słupka bezpieczeństwa nr 370.5. Dla podwyższenia stanu bezpieczeństwa na plaży przydałoby się wyznaczenie jeszcze kilku stanowisk strzeżonych przez ratowników i dobrze wyposażonego punktu medycznego. Kąpielisko strzeżone przez ratowników w okresie od 22.06 do 02.09 w godzinach od 10.00 do 18.00.

### OPIS

#### Dostęp służb ratunkowych

Dostęp służb ratowniczych drogą wojewódzką 102 i zjazdem technicznym przy ul. Saperskiej od przystani rybackiej (możliwość wjazdu ciężkich wozów PSP lub SAR). W razie potrzeby przeprowadzenia akcji ratowniczej z użyciem śmigłowca (HEMS), miejsce do jego lądowania wyznaczone jest bezpośrednio na plaży a jego koordynaty współrzędnych określone są za pomocą słupków bezpieczeństwa. W przypadku złych warunków pogodowych istnieje możliwość posadzenia śmigłowca (HEMS) na gminnym polu namiotowym oddalonym o kilkadziesiąt metrów od plaży. Najbliższy Szpitalny Oddział Ratunkowy (SOR) znajduje się w Gryficach - odległość 29 km. W czasie sezonu letniego w Niechorzu oddalonym o 4 km stacjonuje 1 zespół wyjazdowy Pogotowia Ratunkowego. Łączność bezpośrednia ze służbami ratunkowymi możliwa jest za pomocą telefonów komórkowych ratowników lub łączności radiowej UKF z bazy ratowników w Rewalu Kąpielisko zgłoszone jest do Centrum Koordynacji Ratownictwa Wodnego w Szczecinie.

ZAOPATRZENIE RATOWNIKA

1	Czy kąpielisko strzeżone jest przez ratowników w określonych okresach?	<input checked="" type="checkbox"/> tak Uwagi: Kąpielisko czynne w okresie od 22.06 do 02.09
2	Czy obecne jest stanowisko ratownicze?	<input checked="" type="checkbox"/> tak Jeżeli są obecne, proszę opisać ich lokalizację w odniesieniu do kąpieliska: 1 x 100 m po zachodniej stronie, 1 x 300 m centralnie, 1 x 100 m od wschodniej strony plaży w Rewalu
3	Okres działania	Godziny: 10.00 do 18.00 Daty: 2.06 do 02.09.2012 r. Dni w tygodniu: <input checked="" type="checkbox"/> pn <input checked="" type="checkbox"/> wt <input checked="" type="checkbox"/> śr <input checked="" type="checkbox"/> czw <input checked="" type="checkbox"/> piąt <input checked="" type="checkbox"/> so <input checked="" type="checkbox"/> nd
4	Liczba ratowników obecnych podczas zmiany	17 osób
5	Czy ratownicy posiadają oznaczenia identyfikacyjne?	<input checked="" type="checkbox"/> tak

OBECNY I ZALECANY SPRZĘT RATOWNICZY

Lp.	Opis wyposażenia	Obecny sprzęt	Dodatkowy sprzęt zalecany (jeżeli jest)	Uwagi
1.	Telefon	Tak	Tak	Doposażyć ratowników w telefon służbowy
2.	Radio	Tak	Nie	5 szt. wewnętrzna i 1 szt. zewnętrzna kom.
3.	Syreny	Tak	Nie	5 szt. Tuba elektro.
4.	Megafon	Nie	Nie	5 szt. Tuba elektro.
5.	Gwizdki	Tak	Nie	Każdy ratownik
6.	Pasy ratownicze	Nie	Tak	3 szt. doposażyć ratowników
7.	Boje ratownicze	Tak	Nie	17 szt. SP
8.	Rzutki ratownicze	Nie	Nie	15 szt.
9.	Sprzęt do nurkowania	Tak	Tak	2 – 3 szt./stanowisko - wyposażić w sprzęt ABC każdego ratownika
10.	Deski ratunkowe	Nie	Tak	Wyposażić ratowników
11.	Skuter z platformą	Tak	Tak	Wyposażić w skuter z platformą rat.
12.	Motorówka	Tak	Tak	Łódź rekreacyjna 140 KM
13.	Łodzie wiosłowe	Tak	Tak	5 szt. wiosłowe - wyposażić kąpielisko w ratownicze łodzie typu BL
14.	Kamizelki ratunkowe	Nie	Tak	Wyposażić każdego Ratownika
15.	Nakrycie głowy	Tak	Nie	Każdy Nivea WOPR
16.	Ubranie ochronne	Nie	Nie	Każdy Nivea WOPR
17.	Lornetka	Tak	Nie	5 szt.
18.	Koce	Tak	Nie	Doposażyć ratowników
19.	Zapasy pierwszej pomocy	Nie	Nie	Uzupełnić zapas
20.	Nosze	Tak	Nie	2 szt.
21.	Deska ortopedyczna ze stabilizatorem	Nie	Tak	3 szt. kompl. doposażyć ratowników
22.	Tlen	Tak	Tak	2 szt. wyposażić skrajne stanowiska w apteczki R-1
23.	Kołnierz ortopedyczny	Tak	Nie	Uzupełnić zapas
24.	AED	Tak	Tak	Poczynić starania zakupu AED na kąpielisko
25.	Quad lub samochód terenowy	Tak	Nie	Auto 4 x 4
26.	Lina asekuracyjna	Tak	Nie	5 szt. kołowrót lina 80 m



## KATEGORYZACJA I WYCIĄG Z RAPORTU OCENY RYZYKA KĄPIELISKA

### WIZYTA TERENOWA

#### Informacje ogólne

Nazwa kąpieliska	Kąpielisko morskie ROGOWO		
Kąpielisko administrowane przez	WDW ROGOWO/K. WASILEWSKI	*	33%
Ilość stanowisk	1	41	125
Ilość ratowników	3		
Data audytu	08.07.2012 R.	pkt uzyskanych	pkt możliwych

### DZIAŁY

#### Analiza terenu (opis obszaru i dostęp publiczny)

Plaża piaszczysta, dobrze nasłoneczniona, wybrzeże wysokie wydymowe porośnięte drzewami. Bezpośrednio za pasem drzew znajdują się ośrodek wczasowy przez który trzeba przejść na kąpielisko strzeżone. Wjazd w stronę kąpieliska przez Wojskowy Dom Wczasowy, ośrodek ogrodzony z bramą wjazdową pilnowaną przez portiera. Drugi wjazd oddalony od kąpieliska ok. 1000 m od strony Mrzeżyna leśną nieutwardzoną drogą. Główny ruch turystyczny skupiony jest na ulicy Kołobrzeskiej, która przecina Rogowo z zachodu na wschód. Na plaży znajdują się 100 m sektor strzeżony przez ratowników i 2 boiska do gry w siatkówkę plażową. Kąpielisko strzeżone znajduje się na wysokości słupka bezpieczeństwa nr 348.8. Dla podwyższenia stanu bezpieczeństwa na plaży w Rogowie przydałoby się wyznaczenie jeszcze jednego sektora strzeżonego przez ratowników i dobrze wyposażonego punktu medycznego. Kąpielisko strzeżone jest przez ratowników w okresie od 01.07 do 31.08 w godzinach od 09.00 do 17.00.

### OPIS

#### Dostęp służb ratunkowych

Dostęp służb ratowniczych ul. Kołobrzeską wjazd przez bramę ośrodka wypoczynkowego WDW Rogowo lub oddalony ok. 1000 m wjazd bezpośrednio na plażę od ul. Kołobrzeskiej na wysokości słupka bezpieczeństwa nr 349.8. W razie potrzeby przeprowadzenia akcji ratowniczej z użyciem śmigłowca (HEMS), miejsce do jego lądowania można wyznaczyć bezpośrednio na plaży a jego koordynaty współrzędnych określone są za pomocą słupków bezpieczeństwa. W przypadku złych warunków pogodowych istnieje możliwość posadzenia śmigłowca (HEMS) na boisku piłkarskim oddalonym o kilkadziesiąt metrów od plaży. Najbliższy Szpitalny Oddział Ratunkowy (SOR) znajduje się w Kołobrzegu - odległość 18 km. W okresie sezonu (lipiec-sierpień) z powodu drożności dróg należy rozważyć SOR w Gryficach oddalonych o 28 km. Łączność bezpośrednia ze służbami ratunkowymi możliwa jest za pomocą prywatnych telefonów komórkowych ratowników. Kąpielisko zgłoszone jest do Centrum Koordynacji Ratownictwa Wodnego w Szczecinie.

ZAOPATRZENIE RATOWNIKA

1	Czy kąpielisko strzeżone jest przez ratowników w określonych okresach?	<input checked="" type="checkbox"/> tak Uwagi: Kąpielisko czynne w okresie od 01.07 do 31.08
2	Czy obecne jest stanowisko ratownicze?	<input checked="" type="checkbox"/> tak Jeżeli są obecne, proszę opisać ich lokalizację w odniesieniu do kąpieliska: 1 x 100 m w centralnej części plaży przy zejściu od ośrodka WDW Rogowo
3	Okres działania	Godziny: 09.00 do 17.00 Daty: 01.07 do 31.08.2012 r. Dni w tygodniu: <input checked="" type="checkbox"/> pn <input checked="" type="checkbox"/> wt <input checked="" type="checkbox"/> śr <input checked="" type="checkbox"/> czw <input checked="" type="checkbox"/> piąt <input checked="" type="checkbox"/> so <input checked="" type="checkbox"/> nd
4	Liczba ratowników obecnych podczas zmiany	3 osoby
5	Czy ratownicy posiadają oznaczenia identyfikacyjne?	<input checked="" type="checkbox"/> tak

OBECNY I ZALECANY SPRZĘT RATOWNICZY

Lp.	Opis wyposażenia	Obecny sprzęt	Dodatkowy sprzęt zalecany (jeżeli jest)	Uwagi
1.	Telefon	Tak	Tak	Doposażyć ratowników w telefon służbowy
2.	Radio	Nie	Tak	Wyposażyć ratowników
3.	Syreny	Nie	Tak	Wyposażyć ratowników w tubę
4.	Megafon	Nie	Tak	Wyposażyć ratowników w tubę
5.	Gwizdki	Tak	Nie	Każdy ratownik
6.	Pasy ratownicze	Nie	Tak	Doposażyć ratowników
7.	Boje ratownicze	Tak	Nie	2 szt. SP doposażyć ratowników
8.	Rzutki ratownicze	Tak	Nie	2 szt.
9.	Sprzęt do nurkowania	Nie	Tak	Wyposażyć w sprzęt ABC każdego ratownika
10.	Deski ratunkowe	Nie	Tak	Doposażyć ratowników
11.	Skuter z platformą	Nie	Tak	Wyposażyć w skuter z platformą rat.
12.	Motorówka	Nie	Tak	Szybka łódź ratownicza typu RIB
13.	Łodzie wiosłowe	Nie	Nie	Łódź BL
14.	Kamizelki ratunkowe	Nie	Tak	Wyposażyć każdego ratownika
15.	Nakrycie głowy	Tak	Nie	Każdy Nivea WOPR
16.	Ubranie ochronne	Tak	Nie	Każdy Nivea WOPR
17.	Lornetka	Tak	Nie	1 szt.
18.	Koce	Tak	Tak	Brak informacji
19.	Zapasy pierwszej pomocy	Nie	Tak	Uzupełnić zapasy
20.	Nosze	Tak	Nie	1 szt.
21.	Deska ortopedyczna ze stabilizatorem	Nie	Tak	Wyposażyć kąpielisko w deskę ortoped.
22.	Tlen	Nie	Tak	Wyposażyć kąpielisko w apteczkę R-1
23.	Kołnierz ortopedyczny	Tak	Tak	1 szt. doposażyć ratowników
24.	AED	Nie	Tak	Wyposażyć kąpielisko w defibrylator
25.	Quad lub samochód terenowy	Nie	Nie	Wyposażyć kąpielisko w czasie dyż. 24 godz.
26.	Lina asekuracyjna	Tak	Nie	Kołowrót z liną 80 m.

## KATEGORYZACJA I WYCIĄG Z RAPORTU OCENY RYZYKA KĄPIELISKA

### WIZYTA TERENOWA

#### Informacje ogólne

Nazwa kąpieliska	Kąpielisko morskie SARBINOWO	***	58%
Kąpielisko administrowane przez	MIELEŃSKI OŚRODEK SPORTU I REKREACJI W MIELNIE		
Ilość stanowisk	1	73	125
Ilość ratowników	4		
Data audytu	06.07.2012 R.	pkt uzyskanych	pkt możliwych

### DZIAŁY

#### Analiza terenu (opis obszaru i dostęp publiczny)

Plaża piaszczysta, dobrze nasłoneczniona, przylegająca do miejscowości. W centrum Sarbinowa nabrzeże uzbrojone opaską betonową chroniącą brzeg miejscowości przed skutkami dużych sztormów, nad którą zbudowano promenadę i rozlokowano liczne kawiarnie, smażalnie ryb oraz restauracje. Promenada wraz z równolegle biegnącą ul. Nadmorską skupia główny ruch turystyczny w Sarbinowie. Stanowisko ratownicze (213) znajduje się na wysokości słupka bezpieczeństwa nr 306.4. Na terenie kąpieliska występują pozostałości po ostrogach, których wysokość pokrywa się z wysokością lustra wody co stanowi poważny problem podczas kąpieli. Po nowelizacji ustawy Prawo Wodne z 2010r organizator kąpieliska w Sarbinowie wyznaczył jeszcze 2 miejsca wykorzystywane do kąpieli strzeżone przez ratowników. Dla podwyższenia stanu bezpieczeństwa na plaży w Sarbinowie przydałoby się wyznaczenie jeszcze jednego sektora strzeżonego przez ratowników i wyposażenie plaży w profesjonalny punkt medyczny. Na terenie plaży zarządzanej przez MOSiR Mielno kąpielisko strzeżone jest przez ratowników w okresie od 1.07 do 31.08 w godzinach od 09.30 do 17.30.

### OPIS

#### Dostęp służb ratunkowych

Dostęp służb ratowniczych z ul. Nadmorskiej i dalej schodami z promenady na wysokości słupka bezpieczeństwa nr 306.4. Brak informacji na ul. Nadmorskiej, które zejście prowadzi na plażę strzeżoną. W razie potrzeby przeprowadzenia akcji ratowniczej z użyciem śmigłowca (HEMS), miejsce do jego lądowania można wyznaczyć bezpośrednio na plaży a jego koordynaty współrzędnych określone są za pomocą słupków bezpieczeństwa. Najbliższy Szpitalny Oddział Ratunkowy (SOR) znajduje się w Koszalinie – odległość 19 km. W okresie sezonu (lipiec-sierpień) w Mielnie stacjonuje 1 zespół wyjazdowy Pogotowia Ratunkowego. Łączność bezpośrednia ze służbami ratunkowymi możliwa jest za pomocą prywatnych telefonów komórkowych ratowników oraz łączności radiowej UKF w Centrum Koordynacji Ratowników w Mielnie. Kąpielisko zgłoszone jest do Centrum Koordynacji Ratownictwa Wodnego w Szczecinie.

ZAOPATRZENIE RATOWNIKA

1	Czy kąpielisko strzeżone jest przez ratowników w określonych okresach?	<input checked="" type="checkbox"/> tak Uwagi: Kąpielisko czynne w okresie od 01.07 do 31.08
2	Czy obecne jest stanowisko ratownicze?	<input checked="" type="checkbox"/> tak Jeżeli są obecne, proszę opisać ich lokalizację w odniesieniu do kąpieliska: 1 x 100m (213) we wschodniej części plaży przy zejściu od ul. Nadmorskiej
3	Okres działania	Godziny: 09.30 do 17.30 Daty: 01.07 do 31.08.2012 r. Dni w tygodniu: <input checked="" type="checkbox"/> pn <input checked="" type="checkbox"/> wt <input checked="" type="checkbox"/> śr <input checked="" type="checkbox"/> czw <input checked="" type="checkbox"/> piąt <input checked="" type="checkbox"/> so <input checked="" type="checkbox"/> nd
4	Liczba ratowników obecnych podczas zmiany	4 osoby
5	Czy ratownicy posiadają oznaczenia identyfikacyjne?	<input checked="" type="checkbox"/> tak

OBECNY I ZALECANY SPRZĘT RATOWNICZY

Lp.	Opis wyposażenia	Obecny sprzęt	Dodatkowy sprzęt zalecany (jeżeli jest)	Uwagi
1.	Telefon	Tak	Tak	Doposażyć ratowników w telefon służbowy
2.	Radio	Tak	Nie	1 szt. wewnętrzna
3.	Syreny	Tak	Nie	1 szt. Tuba elektro.
4.	Megafon	Tak	Nie	1 szt. Tuba elektro.
5.	Gwizdki	Tak	Nie	Każdy ratownik
6.	Pasy ratownicze	Tak	Tak	1 szt. doposażyć ratowników
7.	Boje ratownicze	Tak	Nie	3 szt. SP
8.	Rzutki ratownicze	Nie	Tak	1 szt. doposażyć ratowników
9.	Sprzęt do nurkowania	Tak	Tak	4 szt. ABC
10.	Deski ratunkowe	Nie	Tak	Wyposażyć ratowników
11.	Skuter z platformą	Nie	Tak	Wyposażyć w skuter z platformą ratowniczą
12.	Motorówka	Nie	Tak	Wyposażyć szybką łódź ratowniczą typu RIB lub Brig
13.	Łodzie wiosłowe	Tak	Nie	1 szt. BL
14.	Kamizelki ratunkowe	Nie	Tak	Wyposażyć ratowników
15.	Nakrycie głowy	Tak	Nie	Każdy Nivea WOPR
16.	Ubranie ochronne	Tak	Nie	Każdy Nivea WOPR
17.	Lornetka	Tak	Nie	1 szt.
18.	Koce	Tak	Nie	2 szt.
19.	Zapasy pierwszej pomocy	Nie	Tak	Uzupełnić zapas
20.	Nosze	Nie	Nie	
21.	Deska ortopedyczna ze stabilizatorem	Tak	Nie	1 szt. kompl. deska ortopedyczna
22.	Tlen	Tak	Nie	1 szt. w R-1
23.	Kołnierz ortopedyczny	Tak	Nie	3 szt. w R-1
24.	AED	Nie	Tak	Wyposażyć kąpielisko w Defibrylator
25.	Quad lub samochód terenowy	Nie	Tak	Wyposażyć kąpielisko w czasie dyżurów 24 godz.
26.	Lina asekuracyjna	Tak	Nie	1 szt. kołowrót lina 80 m

## KATEGORYZACJA I WYCIĄG Z RAPORTU OCENY RYZYKA KĄPIELISKA

### WIZYTA TERENOWA

#### Informacje ogólne

Nazwa kąpieliska	Kąpielisko morskie SIANOŻETY	****	75%
Kąpielisko administrowane przez	URZĄD GMINY USTRONIE MORSKIE		
Ilość stanowisk	2	94	125
Ilość ratowników	9		
Data audytu	07.07.2012 R.	pkt uzyskanych	pkt możliwych

### DZIAŁY

#### Analiza terenu (opis obszaru i dostęp publiczny)

Plaża dobrze nasłoneczniona, położona nad zróżnicowanym brzegiem z występującymi wydmiami a czasami brzeg wznosi się tworząc nieduże klify. Kąpielisko charakteryzuje się czystą, piaszczystą plażą o przeciętnej szerokości około 35 m. Na terenie gminy istnieją warunki do urozmaiconego spędzania wolnego czasu. Można tu korzystać z kąpeli morskich, plażowania, uprawiać sporty wodne i wędkarstwo. Dużą atrakcję stanowi molo wybiegające ponad 100 metrów w morze. Główny ruch turystyczny skupiony jest na ulicy Lotniczej, to właśnie od niej prowadzą uliczki w stronę plaży strzeżonej. Do pierwszego stanowiska plaży strzeżonej o nazwie Radar dojdziemy od ul. Plażowej, przy tym stanowisku znajduje się punkt medyczny obsługiwany przez lekarza oraz hangar ratowniczej łodzi. Stanowisko Radar posiada 100 m szerokości kąpielisko zlokalizowane na wysokości słupka bezpieczeństwa nr 322.6. Od ul. Ku morzu znajdują się następne 100 m kąpielisko strzeżone pod nazwą Neptun, umiejscowione przy słupku bezpieczeństwa nr 321.8. Plaża strzeżona jest przez ratowników w okresie od 30.06 do 31.08 w godzinach od 10.00 do 18.00.

### OPIS

#### Dostęp służb ratunkowych

Dostęp służb ratowniczych ułatwia kilka zejść na plażę (4 zejść) które są ponumerowane a mapki z naniesionymi drogami przekazane są dla odpowiednich służb. Zejścia nr 4 centralnie umiejscowione w Sianożętach przy ul. Północnej na wysokości słupka bezpieczeństwa nr 322.2 jest zjazdem technicznym umożliwiającym dojazd na samą plażę (możliwość wjazdu ciężkich wozów PSP lub SAR) i wodowania sprzętu pływającego. W razie konieczności przeprowadzenia akcji ratowniczej z użyciem śmigłowca (HEMS), miejsce do jego lądowania można wyznaczyć bezpośrednio na plaży a jego koordynaty współrzędnych określone są za pomocą słupków bezpieczeństwa. W przypadku złych warunków pogodowych istnieje możliwość posadzenia śmigłowca (HEMS) na lotnisku w Bagiczu oddalonym o kilkaset metrów od plaży. Najbliższy Szpitalny Oddział Ratunkowy (SOR) znajduje się w Kołobrzegu – odległość 12 km. Łączność bezpośrednia ze służbami ratunkowymi możliwa jest za pomocą prywatnych telefonów komórkowych ratowników oraz łączności radiowej UKF Bryza. Kąpielisko zgłoszone jest do Centrum Koordynacji Ratownictwa Wodnego w Szczecinie.



ZAOPATRZENIE RATOWNIKA

1	Czy kąpielisko strzeżone jest przez ratowników w określonych okresach?	<input checked="" type="checkbox"/> tak Uwagi: Kąpielisko czynne w okresie od 30.06 do 31.08
2	Czy obecne jest stanowisko ratownicze?	<input checked="" type="checkbox"/> tak Jeżeli są obecne, proszę opisać ich lokalizację w odniesieniu do kąpieliska: 3 x 100 m na całej długości plaży porozdzielane sektorami nie strzeżonymi
3	Okres działania	Godziny: 10.00 do 18.00 Daty: 30.06 do 31.08.2012 r. Dni w tygodniu: <input checked="" type="checkbox"/> pn <input checked="" type="checkbox"/> wt <input checked="" type="checkbox"/> śr <input checked="" type="checkbox"/> czw <input checked="" type="checkbox"/> piąt <input checked="" type="checkbox"/> so <input checked="" type="checkbox"/> nd
4	Liczba ratowników obecnych podczas zmiany	9 osób
5	Czy ratownicy posiadają oznaczenia identyfikacyjne?	<input checked="" type="checkbox"/> tak

OBECNY I ZALECANY SPRZĘT RATOWNICZY

Lp.	Opis wyposażenia	Obecny sprzęt	Dodatkowy sprzęt zalecany (jeżeli jest)	Uwagi
1.	Telefon	Tak	Tak	Doposażyć ratowników w telefon służbowy
2.	Radio	Tak	Nie	3 szt. wewnętrzna i 1 szt. zewnętrznej kom. radiowej
3.	Syreny	Tak	Nie	2 szt. Tuba elektro. z syreną alarmową
4.	Megafon	Tak	Nie	2 szt. Tuba elektro.
5.	Gwizdki	Tak	Nie	Każdy ratownik
6.	Pasy ratownicze	Tak	Tak	3 szt. doposażyć ratowników
7.	Boje ratownicze	Tak	Nie	9 szt. SP
8.	Rzutki ratownicze	Tak	Nie	4 szt.
9.	Sprzęt do nurkowania	Tak	Tak	2 szt. doposażyć ratowników w sprzęt ABC dla każdego
10.	Deski ratunkowe	Tak	Nie	1 szt. doposażyć ratowników
11.	Skuter z platformą	Nie	Tak	Wyposażyć w skuter z platformą ratowniczą
12.	Motorówka	Tak	Nie	Ratownicza łódź typu RIB 50 KM
13.	Łodzie wiosłowe	Tak	Nie	2 szt. BL
14.	Kamizelki ratunkowe	Tak	Tak	4 szt. doposażyć ratowników
15.	Nakrycie głowy	Tak	Nie	Każdy Nivea WOPR
16.	Ubranie ochronne	Tak	Nie	Każdy Nivea WOPR
17.	Lornetka	Tak	Nie	3 szt.
18.	Koce	Tak	Nie	2 szt./stanowisko
19.	Zapasy pierwszej pomocy	Tak	Nie	Punkt medyczny
20.	Nosze	Nie	Nie	
21.	Deska ortopedyczna ze stabilizatorem	Tak	Nie	2 szt. kompl. deski ortopedyczne
22.	Tlen	Tak	Tak	1 szt. w R- 1 doposażyć drugie stanowisko w apteczce R-1
23.	Kołnierz ortopedyczny	Tak	Nie	3 szt. w R-1 i 1 szt. R-0
24.	AED	Nie	Tak	Wyposażyć kąpielisko w defibrylator AED
25.	Quad lub samochód terenowy	Tak	Nie	Quad 4x4
26.	Lina asekuracyjna	Tak	Nie	2 szt. kołowrót lina 80 m

## KATEGORYZACJA I WYCIĄG Z RAPORTU OCENY RYZYKA KĄPIELISKA

### WIZYTA TERENOWA

#### Informacje ogólne

Nazwa kąpieliska	Kąpielisko morskie ŚWINOUJŚCIE WARSZÓW	***	66%
Kąpielisko administrowane przez	OŚRODEK SPORTU I REKREACJI „WYSPIARZ”		
Ilość stanowisk	2	83	125
Ilość ratowników	6		
Data audytu	10.07.2012 R.	pkt uzyskanych	pkt możliwych

### DZIAŁY

#### Analiza terenu (opis obszaru i dostęp publiczny)

Plaża z sektorami strzeżonymi położona jest na wschód od ujścia Świny oddalona od niej ok. 1.5 km. Odległość plaży od zabudowań Warszowa spowodowana jest budową gazo portu Świnoujście. Plac budowy rozciąga się od wschodniego falochronu wejścia do portu na odległość ok. 1200 m kierunku wschodnim. Stanowiska ratownicze o łącznej szerokości plaży 200 m zlokalizowane są w pobliżu ul. Ku morzu na wysokości słupków bezpieczeństwa 422.3 do 422.5. Plaża dobrze nasłoneczniona, o piaszczystym podłożu, z łagodnie opadającym dnem. Z plaży w Warszawie korzystają głównie mieszkańcy dzielnicy lub turyści indywidualni, którzy cenią sobie ciszę i spokój. Dla podwyższenia stanu bezpieczeństwa na plaży przydałby się dobrze wyposażony punkt medyczny. Plaża strzeżona jest w okresie od 1.07 do 31.08 w godz. od 10.00 do 17.00.

### OPIS

#### Dostęp służb ratunkowych

Dostęp służb ratowniczych ustalony jest możliwy tylko od ulicy Ku morzu. Przy wjeździe na plac budowy gazo portu możliwy jest nieutwardzony wjazd bezpośrednio na plażę. Stanowiska ratownicze zlokalizowane są na wysokości słupków bezpieczeństwa nr 422.3 do 422.5. W razie potrzeby przeprowadzenia akcji ratowniczej z użyciem śmigłowca (HEMS), miejsce do jego lądowania można wyznaczyć bezpośrednio na plaży a jego koordynaty współrzędnych określone są za pomocą słupków bezpieczeństwa. Najbliższy Szpitalny Oddział Ratunkowy (SOR) znajduje się w Świnoujściu - odległość 5 km. Łączność bezpośrednia ze służbami ratunkowymi możliwa jest za pomocą radia UKF lub prywatnych telefonów komórkowych ratowników. Kąpielisko zgłoszone jest do Centrum Koordynacji Ratownictwa Wodnego w Szczecinie..

ZAOPATRZENIE RATOWNIKA

1	Czy kąpielisko strzeżone jest przez ratowników w określonych okresach?	<input checked="" type="checkbox"/> tak Uwagi: Kąpielisko czynne w okresie od 01.07 do 31.08
2	Czy obecne jest stanowisko ratownicze?	<input checked="" type="checkbox"/> tak Jeżeli są obecne, proszę opisać ich lokalizację w odniesieniu do kąpieliska: 2 x 100 m po wschodniej stronie portu za budową Gazoportu.
3	Okres działania	Godziny: 10.00 do 18.00 Daty: 01.06 do 31.08.2012 r. Dni w tygodniu: <input checked="" type="checkbox"/> pn <input checked="" type="checkbox"/> wt <input checked="" type="checkbox"/> śr <input checked="" type="checkbox"/> czw <input checked="" type="checkbox"/> piąt <input checked="" type="checkbox"/> so <input checked="" type="checkbox"/> nd
4	Liczba ratowników obecnych podczas zmiany	30 osób
5	Czy ratownicy posiadają oznaczenia identyfikacyjne?	<input checked="" type="checkbox"/> tak

OBECNY I ZALECANY SPRZĘT RATOWNICZY

Lp.	Opis wyposażenia	Obecny sprzęt	Dodatkowy sprzęt zalecany (jeżeli jest)	Uwagi
1.	Telefon	Tak	Tak	Doposażyć ratowników w telefon służbowy
2.	Radio	Tak	Nie	2 szt. wewnętrznej komunikacji radiowej
3.	Syreny	tak	Nie	2 szt. Tuba elektro. z syreną alarmową
4.	Megafon	Tak	Nie	2 szt. Tuba elektro.
5.	Gwizdki	Tak	Nie	Każdy ratownik
6.	Pasy ratownicze	Tak	Tak	4 szt. doposażyć ratowników
7.	Boje ratownicze	Tak	Nie	4 szt. SP
8.	Rzutki ratownicze	Tak	Nie	6 szt.
9.	Sprzęt do nurkowania	Tak	Nie	6 szt. sprzęt ABC dla każdego
10.	Deski ratunkowe	Nie	Tak	Wyposażyć ratowników
11.	Skuter z platformą	Nie	Tak	Wyposażyć w skuter z platformą ratowniczą
12.	Motorówka	Tak	Nie	Ratowniczy ponton 30 KM
13.	Łodzie wiosłowe	Tak	Nie	2 szt. BL
14.	Kamizelki ratunkowe	Tak	Tak	4 szt. doposażyć ratowników
15.	Nakrycie głowy	Tak	Nie	Każdy Nivea WOPR
16.	Ubranie ochronne	Tak	Nie	Każdy Nivea WOPR
17.	Lornetka	Tak	Nie	2 szt.
18.	Koce	Tak	Nie	2 szt./stanowisko
19.	Zapasy pierwszej pomocy	Tak	Tak	Uzupełnić zapas
20.	Nosze	Tak	Nie	
21.	Deska ortopedyczna ze stabilizatorem	Tak	Tak	1 szt. kompl. deski ortopedyczne doposażyć stanowiska
22.	Tlen	Tak	Nie	1 szt. w R- 1 doposażyć drugie stanowisko w apteczkę R-1
23.	Kołnierz ortopedyczny	Tak	Nie	3 szt. w R-1 i 1 szt. R-0
24.	AED	Tak	Nie	AED American PAD
25.	Quad lub samochód terenowy	Nie	Tak	Wyposażyć w quad lub auto 4x4
26.	Lina asekuracyjna	Tak	Nie	2 szt. kołowrót lina 80 m

## KATEGORYZACJA I WYCIĄG Z RAPORTU OCENY RYZYKA KĄPIELISKA

### WIZYTA TERENOWA

#### Informacje ogólne

Nazwa kąpieliska	Kąpielisko morskie ŚWINOUJŚCIE UZNAM	****	85%
Kąpielisko administrowane przez	OŚRODEK SPORTU I REKREACJI „WYSPIARZ”		
Ilość stanowisk	8	107	125
Ilość ratowników	30		
Data audytu	10.07.2012 R.	pkt uzyskanych	pkt możliwych

### DZIAŁY

#### Analiza terenu (opis obszaru i dostęp publiczny)

Plaża z sektorami strzeżonymi położona jest na zachodnim brzegu rzeki Świny i rozciąga się w kierunku granicy z RFN, łączna długość plaży wynosi 3850 m, przeciętna szerokość plaży wynosi 90 m. Kąpielisko spełniło kryteria programu „Błękitna Flaga” i utrzymuje je nieprzerwanie od 2006-2012r. Kąpielisko strzeżone usytuowane jest na środku plaży o długości 800 m z 8 sektorami strzeżonymi, na kąpielisko prowadzi 6 wejść na plażę pomiędzy ulicami Trentowskiego a ul. Prusa wszystkie prowadzą z promenady przebiegającej wzdłuż plaży. Plaża dobrze nasłoneczniona, o piaszczystym podłożu, z łagodnie opadającym dnem. Na terenie plaży znajdują się boiska do piłki nożnej, siatkówki, a na terenach przyległych wyznaczone są tereny do uprawiania sportów motorowodnych. Poza strefami sportowymi są również punkty gastronomiczne, wypożyczalnie leżaków, place zabaw dla dzieci. W pobliżu wejść na plażę znajdują się publiczne toalety typu Toi-Toi oraz płatne toalety zlokalizowane w pobliżu punktów gastronomicznych. Na plaży od ul. Powstańców Śląskich znajduje się baza ratownicza z pełnym węzłem sanitarnym, aneksem kuchennym oraz stanowiskiem dowodzenia, wyposażona jest w profesjonalny punkt medyczny z którego można skorzystać po zakończeniu dyżurów na sektorach strzeżonych. Plaża strzeżona jest w okresie od 23.06 do 31.08 w godz. Od 10.00 do 17.00.

### OPIS

#### Dostęp służb ratunkowych

Dostęp służb ratowniczych ustalony jest od wschodniej strony plaży na wysokości falochronu i słupka bezpieczeństwa nr 424.7 gdzie jest możliwość dojazd na samą plażę zjazdem technicznym od ul. Bolesława Chrobrego. W miejscu wyznaczonym na plaży od ulicy B. Chrobrego zorganizowane jest utwardzone miejsce lądowania śmigłowca (HEMS). Od ul. Powstańców Śląskich na wejściu na plażę znajduje się duża baza ratownicza wyposażona w punkt medyczny i centrum zarządzania ratownictwem wodnym na plaży. Ze służbami medycznymi ustalone są też inne miejsca przekazania poszkodowanego jeśli stan jego na to pozwala (ul. Powstańców Śląskich, Trentowskiego, Orkana, Emilii Gierczak, Feliksa Nowowiejskiego i Prusa) kierunku ulic prowadzących na stanowiska ratownicze. Najbliższy Szpitalny Oddział Ratunkowy (SOR) znajduje się w Świnoujściu - odległość 3 km. Łączność bezpośrednia ze służbami ratunkowymi możliwa jest za pomocą radia UKF lub prywatnych telefonów komórkowych ratowników. Kąpielisko zgłoszone jest do Centrum Koordynacji Ratownictwa Wodnego w Szczecinie.

ZAOPATRZENIE RATOWNIKA

1	Czy kąpielisko strzeżone jest przez ratowników w określonych okresach?	<input checked="" type="checkbox"/> tak Uwagi: Kąpielisko czynne w okresie od 23.06 do 09.09
2	Czy obecne jest stanowisko ratownicze?	<input checked="" type="checkbox"/> tak Jeżeli są obecne, proszę opisać ich lokalizację w odniesieniu do kąpieliska: 3 x 100 m po zachodniej stronie portu
3	Okres działania	Godziny: 10.00 do 18.00 Daty: 23.06 do 09.09.2012 r. Dni w tygodniu: <input checked="" type="checkbox"/> pn <input checked="" type="checkbox"/> wt <input checked="" type="checkbox"/> śr <input checked="" type="checkbox"/> czw <input checked="" type="checkbox"/> piąt <input checked="" type="checkbox"/> so <input checked="" type="checkbox"/> nd
4	Liczba ratowników obecnych podczas zmiany	30 osób
5	Czy ratownicy posiadają oznaczenia identyfikacyjne?	<input checked="" type="checkbox"/> tak

OBECNY I ZALECANY SPRZĘT RATOWNICZY

Lp.	Opis wyposażenia	Obecny sprzęt	Dodatkowy sprzęt zalecany (jeżeli jest)	Uwagi
1.	Telefon	Tak	Nie	Doposażyć ratowników w telefon służbowy
2.	Radio	Tak	Nie	12 szt. wewnętrznej komunikacji radiowej
3.	Syreny	Tak	Nie	11 szt. Tuba elektro. z syreną alarmową
4.	Megafon	Tak	Nie	11 szt. Tuba elektro.
5.	Gwizdki	Tak	Nie	Każdy ratownik
6.	Pasy ratownicze	Tak	Tak	20 szt. doposażyć ratowników
7.	Boje ratownicze	Tak	Nie	20 szt. SP
8.	Rzutki ratownicze	Tak	Nie	30 szt.
9.	Sprzęt do nurkowania	Tak	Nie	30 szt. sprzęt ABC dla każdego
10.	Deski ratunkowe	Nie	Tak	Wyposażyć ratowników
11.	Skuter z platformą	Tak	Nie	Yamaha 110 KM skuter z platformą ratowniczą
12.	Motorówka	Tak	Nie	Ratownicza łódź RIB 50 KM
13.	Łodzie wiosłowe	Tak	Nie	8 szt. BL
14.	Kamizelki ratunkowe	Tak	Nie	24 szt.
15.	Nakrycie głowy	Tak	Nie	Każdy Nivea WOPR
16.	Ubranie ochronne	Tak	Nie	Każdy Nivea WOPR
17.	Lornetka	Tak	Nie	9 szt.
18.	Koce	Tak	Nie	2 szt./stanowisko
19.	Zapasy pierwszej pomocy	Tak	Nie	Punkt medyczny
20.	Nosze	Tak	Nie	
21.	Deska ortopedyczna ze stabilizatorem	Tak	Tak	5 szt. kompl. deski ortopedyczne doposażyć stanowiska
22.	Tlen	Tak	Nie	7 szt. w R- 1
23.	Kołnierz ortopedyczny	Tak	Nie	3 szt. w R-1 i 1 szt. R-0
24.	AED	Tak	Nie	AED American PAD
25.	Quad lub samochód terenowy	Nie	Tak	Wyposażyć w quad lub auto 4x4
26.	Lina asekuracyjna	Tak	Nie	10 szt. kołowrót lina 80 m



## KATEGORYZACJA I WYCIĄG Z RAPORTU OCENY RYZYKA KĄPIELISKA

### WIZYTA TERENOWA

#### Informacje ogólne

Nazwa kąpieliska	Kąpielisko morskie TRZĘSACZ	***	57%
Kąpielisko administrowane przez	URZĄD GMINY REWAL – ASEKURACJA SP. Z O.O.		
Ilość stanowisk	2	72	125
Ilość ratowników	6		
Data audytu	09.07.2012 R.	pkt uzyskanych	pkt możliwych

### DZIAŁY

#### Analiza terenu (opis obszaru i dostęp publiczny)

Plaża wąska, piaszczysta, dobrze nasłoneczniona, wybrzeże klifowe, porośnięte sosnowym lasem. Na plażę prowadzą dwa wejścia od ul. Klifowej wysokim zejściem wyposażonym w taras widokowy i od ul. Kamiennej które służy jako zjazd techniczny. Dostęp dla osób poruszających się na wózkach inwalidzkich wyłącznie przy zjeździe technicznym. Plaża ogólnodostępna, w większości korzystają z niej turyści wypoczywający w gminie Rewal. Do dyspozycji wczasowiczów jest boisko do piłki siatkowej, place zabaw dla dzieci. Toalety płatne znajdują się przy zejściach na plażę. Łączna długość plaży w Trzęsaczu wynosi około 500 m., z czego odcinek strzeżony wynosi 200 m i znajduje się na wysokości słupka bezpieczeństwa nr 373.2. i 373.0. Dla podwyższenia stanu bezpieczeństwa na plaży przydałby się dobrze wyposażony punkt medyczny. Kąpielisko strzeżone przez ratowników w okresie od 23.06 do 02.09 w godzinach od 10.00 do 18.00.

### OPIS

#### Dostęp służb ratunkowych

Dostęp służb ratowniczych drogą wojewódzką 102 i zjazdem technicznym przy ul. Kamieńskiej (możliwość wjazdu ciężkich wozów PSP lub SAR). W razie potrzeby przeprowadzenia akcji ratowniczej z użyciem śmigłowca (HEMS), miejsce do jego lądowania wyznaczone jest bezpośrednio na plaży a jego koordynaty współrzędnych określone są za pomocą słupków bezpieczeństwa. W przypadku złych warunków pogodowych istnieje możliwość posadzenia śmigłowca (HEMS) na drodze 102 bezpośrednio za pasem drzew (ul. Krańcowa). Najbliższy Szpitalny Oddział Ratunkowy (SOR) znajduje się w Gryficach - odległość 29 km. W czasie sezonu letniego w Niechorzu oddalonym o 5 km stacjonuje 1 zespół wyjazdowy Pogotowia Ratunkowego. Łączność bezpośrednia ze służbami ratunkowymi możliwa jest za pomocą telefonów komórkowych ratowników lub łączności radiowej UKF z bazy ratowników w Rewalu. Kąpielisko zgłoszone jest do Centrum Koordynacji Ratownictwa Wodnego w Szczecinie.

ZAOPATRZENIE RATOWNIKA

1	Czy kąpielisko strzeżone jest przez ratowników w określonych okresach?	<input checked="" type="checkbox"/> tak Uwagi: Kąpielisko czynne w okresie od 23.06 do 02.09
2	Czy obecne jest stanowisko ratownicze?	<input checked="" type="checkbox"/> tak Jeżeli są obecne, proszę opisać ich lokalizację w odniesieniu do kąpieliska: 1 x 100 m centralnie pomiędzy zejściami od ul. Klifowej i Kamieńskiej
3	Okres działania	Godziny: 10.00 do 18.00 Daty: 23.06 do 02.09.2012 r. Dni w tygodniu: <input checked="" type="checkbox"/> pn <input checked="" type="checkbox"/> wt <input checked="" type="checkbox"/> śr <input checked="" type="checkbox"/> czw <input checked="" type="checkbox"/> piąt <input checked="" type="checkbox"/> so <input checked="" type="checkbox"/> nd
4	Liczba ratowników obecnych podczas zmiany	6 osób
5	Czy ratownicy posiadają oznaczenia identyfikacyjne?	<input checked="" type="checkbox"/> tak

OBECNY I ZALECANY SPRZĘT RATOWNICZY

Lp.	Opis wyposażenia	Obecny sprzęt	Dodatkowy sprzęt zalecany (jeżeli jest)	Uwagi
1.	Telefon	Tak	Nie	Doposażyć ratowników w telefon służbowy
2.	Radio	Tak	Nie	3 szt. wewnętrzna kom.
3.	Syreny	Tak	Nie	2 szt. Tuba elektro.
4.	Megafon	Tak	Nie	2 szt. Tuba elektro.
5.	Gwizdki	Tak	Nie	Każdy ratownik
6.	Pasy ratownicze	Nie	Tak	Wyposażyć ratowników
7.	Boje ratownicze	Tak	Nie	6 szt. SP
8.	Rzutki ratownicze	Tak	Nie	6 szt.
9.	Sprzęt do nurkowania	Tak	Nie	ABC każdy ratownik
10.	Deski ratunkowe	Nie	Tak	Wyposażyć ratowników
11.	Skuter z platformą	Nie	Tak	Wyposażyć w skuter z platformą rat.
12.	Motorówka	Nie	Tak	Wyposażyć w łódź ratowniczą typu RIB lub Brig
13.	Łodzie wiosłowe	Tak	Tak	Wiosłowe -wyposażyć kąpielisko w ratownicze łodzie typu BL
14.	Kamizelki ratunkowe	Nie	Tak	Wyposażyć każdego Ratownika
15.	Nakrycie głowy	Tak	Nie	Każdy Nivea WOPR
16.	Ubranie ochronne	Tak	Nie	Każdy Nivea WOPR
17.	Lornetka	Tak	Nie	2 szt.
18.	Koce	Tak	Tak	Doposażyć ratowników
19.	Zapasy pierwszej pomocy	Nie	Tak	Uzupełniać zapasy
20.	Nosze	Tak	Nie	1 szt.
21.	Deska ortopedyczna ze stabilizatorem	Tak	Tak	1 szt. kompl. - doposażyć ratowników
22.	Tlen	Nie	Tak	Wyposażyć stanowisko w apteczki R-1
23.	Kołnierz ortopedyczny	Tak	Nie	2 szt. doposażyć ratowników
24.	AED	Nie	Tak	Poczynić starania zakupu AED na kąpielisko
25.	Quad lub samochód terenowy	Nie	Tak	Wyposażyć w quad lub auto 4 x 4
26.	Lina asekuracyjna	Tak	Nie	2 szt. kołowrót lina 80 m

## KATEGORYZACJA I WYCIĄG Z RAPORTU OCENY RYZYKA KĄPIELISKA

### WIZYTA TERENOWA

#### Informacje ogólne

Nazwa kąpieliska	Kąpielisko morskie UNIEŚCIE	**	51%
Kąpielisko administrowane przez	MIELEŃSKI OŚRODEK SPORTU I REKREACJI W MIELNIE		
Ilość stanowisk	1	63	125
Ilość ratowników	4		
Data audytu	06.07.2012 R.	pkt uzyskanych	pkt możliwych

### DZIAŁY

#### Analiza terenu (opis obszaru i dostęp publiczny)

Plaża piaszczysta, dobrze nasłoneczniona, wybrzeże wydymowane porośnięte drzewami. Bezpośrednio za pasem drzew znajdują się pensjonaty, domy wczasowe i inna infrastruktura turystyczna. Główny ruch turystyczny skupiony jest na ulicach Świerczewskiego i 6 Marca, które przecinają Unieście z zachodu na wschód. Na plaży znajdują się port rybacki, 60 m długości drewniane moło, boiska do gry w siatkówkę plażową oraz place zabaw dla dzieci. Łączna długość strzeżonej plaży kąpieliska wynosi 100 m i znajduje się na wysokości słupka bezpieczeństwa nr 297.8 i zejścia od ulicy Morskiej. Zejście zaopatrzone jest w zjazd dla wózków. Dla podwyższenia stanu bezpieczeństwa na plaży w Unieściu przydałoby się wyznaczenie jeszcze jednego stanowiska strzeżonego przez ratowników i wyposażenie plaży w punkt medyczny. Na terenie plaży zarządzanej przez MOSiR Mielno kąpielisko strzeżone jest przez ratowników w okresie od 1.07 do 31.08 w godzinach od 9.30 do 17.30.

### OPIS

#### Dostęp służb ratunkowych

Dostęp służb ratowniczych ul. 6 Marca oraz prostopadłymi ulicami prowadzącymi na plażę ul. Morską na wysokości słupka bezpieczeństwa nr 297.8. Zjazd techniczny zlokalizowany na przystani rybackiej przy ul. Rybackiej. W razie potrzeby przeprowadzenia akcji ratowniczej z użyciem śmigłowca (HEMS), miejsce do jego lądowania można wyznaczyć bezpośrednio na plaży a jego koordynaty współrzędnych określone są za pomocą słupków bezpieczeństwa. W przypadku złych warunków pogodowych istnieje możliwość posadzenia śmigłowca (HEMS) na boisku piłkarskim oddalonym o kilkadziesiąt metrów od plaży. Najbliższy Szpitalny Oddział Ratunkowy (SOR) znajduje się w Koszalinie - odległość 16 km. W okresie sezonu (lipiec-sierpień) w Mielnie stacjonuje 1 zespół wyjazdowy Pogotowia Ratunkowego. Łączność bezpośrednia ze służbami ratunkowymi możliwa jest za pomocą prywatnych telefonów komórkowych ratowników oraz łączności radiowej UKF w Centrum Koordynacji Ratowników w Mielnie. Kąpielisko zgłoszone jest do Centrum Koordynacji Ratownictwa Wodnego w Szczecinie.

ZAOPATRZENIE RATOWNIKA

1	Czy kąpielisko strzeżone jest przez ratowników w określonych okresach?	<input checked="" type="checkbox"/> tak Uwagi: Kąpielisko czynne w okresie od 01.07 do 31.08
2	Czy obecne jest stanowisko ratownicze?	<input checked="" type="checkbox"/> tak Jeżeli są obecne, proszę opisać ich lokalizację w odniesieniu do kąpieliska: 1 x 100 m (Bolek) w centralnej części plaży przy zejściu od ul. Morskiej
3	Okres działania	Godziny: 09.30 do 17.30 Daty: 01.07 do 31.08.2012 r. Dni w tygodniu: <input checked="" type="checkbox"/> pn <input checked="" type="checkbox"/> wt <input checked="" type="checkbox"/> śr <input checked="" type="checkbox"/> czw <input checked="" type="checkbox"/> piąt <input checked="" type="checkbox"/> so <input checked="" type="checkbox"/> nd
4	Liczba ratowników obecnych podczas zmiany	4 osoby
5	Czy ratownicy posiadają oznaczenia identyfikacyjne?	<input checked="" type="checkbox"/> tak

OBECNY I ZALECANY SPRZĘT RATOWNICZY

Lp.	Opis wyposażenia	Obecny sprzęt	Dodatkowy sprzęt zalecany (jeżeli jest)	Uwagi
1.	Telefon	Tak	Tak	Doposażyć ratowników w telefon służbowy
2.	Radio	Tak	Nie	1 szt. wewnętrzna
3.	Syreny	Tak	Nie	1 szt. tuba elektro. z syreną alarmową
4.	Megafon	Tak	Nie	1 szt. tuba elektro.
5.	Gwizdki	Tak	Nie	Każdy ratownik
6.	Pasy ratownicze	Tak	Tak	1 szt. doposażyć ratowników
7.	Boje ratownicze	Tak	Tak	2 szt. SP doposażyć ratowników
8.	Rzutki ratownicze	Tak	Tak	1 szt. doposażyć ratowników
9.	Sprzęt do nurkowania	Tak	Tak	1 szt. wyposażić w sprzęt ABC każdego ratownika
10.	Deski ratunkowe	Nie	Tak	Wyposażić ratowników
11.	Skuter z platformą	Nie	Tak	Wyposażić w skuter z platformą ratowniczą
12.	Motorówka	Nie	Tak	Wyposażić szybką łódź ratowniczą typu RIB lub Brig
13.	Łodzie wiosłowe	Tak	Nie	1 szt. BL
14.	Kamizelki ratunkowe	Tak	Tak	1 szt. doposażyć ratowników
15.	Nakrycie głowy	Tak	Nie	Każdy Nivea WOPR
16.	Ubranie ochronne	Tak	Nie	Każdy Nivea WOPR
17.	Lornetka	Tak	Nie	1 szt.
18.	Koce	Tak	Nie	2 szt./stanowisko
19.	Zapasy pierwszej pomocy	Nie	Tak	Uzupełnić zapas
20.	Nosze	Nie	Nie	
21.	Deska ortopedyczna ze stabilizatorem	Tak	Nie	1 szt. kompl. deska ortopedyczna
22.	Tlen	Nie	Tak	Wyposażić w apteczkę R-1
23.	Kołnierz ortopedyczny	Tak	Tak	1 szt. zapewnić zapas
24.	AED	Nie	Tak	Wyposażić kąpielisko w Defibrylator
25.	Quad lub samochód terenowy	Nie	Tak	Wyposażić kąpielisko w quad lub auto 4x4
26.	Lina asekuracyjna	Tak	Nie	1 szt. kołowrót lina 80 m

## KATEGORYZACJA I WYCIĄG Z RAPORTU OCENY RYZYKA KĄPIELISKA

### WIZYTA TERENOWA

#### Informacje ogólne

Nazwa kąpieliska	Kąpielisko morskie USTRONIE MORSKIE	****	81%
Kąpielisko administrowane przez	GMINNY OŚRODEK SPORTU I REKREACJI W USTRONIU MORSKIM		
Ilość stanowisk	5	102	125
Ilość ratowników	22		
Data audytu	07.07.2012 R.	pkt uzyskanych	pkt możliwych

### DZIAŁY

#### Analiza terenu (opis obszaru i dostęp publiczny)

Plaża piaszczysta, dobrze nasłoneczniona, w centralnej i wschodniej części miejscowości występują kilkumetrowej wysokości klify, w pozostałych miejscach występuje brzeg wydmowy. Dużą atrakcją miejscowości stanowią dwa mola wybiegające ponad 100 metrów w morze. Główny ruch turystyczny skupiony jest przy ulicy B. Chrobrego, od której prowadzą uliczki kierujące się w stronę plaży. Nadbrzeżna jest główną ulicą skierowaną w stronę głównego 100m stanowiska, które nazwę swą bierze od ulicy przy której się znajduje i właśnie to kąpielisko otrzymuje od kilku lat prestiżowy certyfikat „Błękitnej Flagi”. Stanowisko ratownicze znajduje się na wysokości słupka bezpieczeństwa nr 321,1. Przy głównym zejściu w tym roku powstaje nowe molo o konstrukcji drewnianej. Od ul. Rybackiej znajduje się była przystań rybacka z mołem o długości ok. 100 m. Następne molo spacerowe znajduje się w odległości 400m na zachód gdzie na wysokości słupka bezpieczeństwa nr 321,3 znajduje się następny 100 m odcinek plaży strzeżonej o nazwie „Molo”. Kolejne 100 m stanowisko ratownicze zwane „Centralna” znajduje się przy zejściu z ul. Chrobrego na wysokości słupka nr 320,4. Od ul. Okrzei na wysokości słupka nr 319,9 znajduje się 100 m kąpielisko „Wodnik”. Ostatnie stanowisko „Muszla” zlokalizowane przy słupku bezpieczeństwa nr 319,6 z dojściem na plażę od ul. Spokojnej. Dla podwyższenia stanu bezpieczeństwa na plaży w Ustroniu przydałoby się wyznaczenie jeszcze kilku stanowisk strzeżonych przez ratowników i dobrze wyposażonego punktu medycznego na plaży. Kąpielisko strzeżone jest przez ratowników w okresie od 30.06 do 31.08 w godzinach od 10.00 do 18.00.

### OPIS

#### Dostęp służb ratunkowych

Dostęp służb ratowniczych ułatwiają liczne zejścia na plażę (9 zejść) które są ponumerowane a mapki z naniesionymi drogami przekazane są dla odpowiednich służb. Zejścia nr 7 przy ul. Nadbrzeżnej na wysokości słupka bezpieczeństwa nr 321.1 i nr 13 od ul. Stefana Okrzei na wysokości słupka nr 319.9, są zjazdami technicznymi umożliwiając one dojazd na samą plażę (możliwość wjazdu ciężkich wozów PSP lub SAR). W razie konieczności przeprowadzenia akcji ratowniczej z użyciem śmigłowca (HEMS), miejsce do jego lądowania można wyznaczyć bezpośrednio na plaży a jego koordynaty współrzędnych określone są za pomocą słupków bezpieczeństwa. W przypadku złych warunków pogodowych istnieje możliwość posadzenia śmigłowca (HEMS) na boisku piłkarskim oddalonym o kilkadziesiąt metrów od plaży. Najbliższy Szpitalny Oddział Ratunkowy (SOR) znajduje się w Kołobrzegu - odległość 13 km. Łączność bezpośrednia ze służbami ratunkowymi możliwa jest za pomocą prywatnych telefonów komórkowych ratowników oraz łączności radiowej UKF. Kąpielisko zgłoszone jest do Centrum Koordynacji Ratownictwa Wodnego w Szczecinie.



ZAOPATRZENIE RATOWNIKA

1	Czy kąpielisko strzeżone jest przez ratowników w określonych okresach?	<input checked="" type="checkbox"/> tak Uwagi: Kąpielisko czynne w okresie od 30.06 do 31.08
2	Czy obecne jest stanowisko ratownicze?	<input checked="" type="checkbox"/> tak Jeżeli są obecne, proszę opisać ich lokalizację w odniesieniu do kąpieliska: 5 x 100 m na całej długości plaży porozdzielane sektorami nie strzeżonymi
3	Okres działania	Godziny: 10.00 do 18.00 Daty: 30.06 do 31.08.2012 r. Dni w tygodniu: <input checked="" type="checkbox"/> pn <input checked="" type="checkbox"/> wt <input checked="" type="checkbox"/> śr <input checked="" type="checkbox"/> czw <input checked="" type="checkbox"/> piąt <input checked="" type="checkbox"/> so <input checked="" type="checkbox"/> nd
4	Liczba ratowników obecnych podczas zmiany	22 osoby
5	Czy ratownicy posiadają oznaczenia identyfikacyjne?	<input checked="" type="checkbox"/> tak

OBECNY I ZALECANY SPRZĘT RATOWNICZY

Lp.	Opis wyposażenia	Obecny sprzęt	Dodatkowy sprzęt zalecany (jeżeli jest)	Uwagi
1.	Telefon	Tak	Tak	Doposażyć ratowników w telefon służbowy
2.	Radio	Tak	Nie	3 szt. wewnętrzna kom.
3.	Syreny	Tak	Nie	2 szt. Tuba elektro.
4.	Megafon	Tak	Nie	2 szt. Tuba elektro.
5.	Gwizdki	Tak	Nie	Każdy ratownik
6.	Pasy ratownicze	Tak	Tak	Wyposażyć ratowników
7.	Boje ratownicze	Tak	Nie	6 szt. SP
8.	Rzutki ratownicze	Tak	Nie	6 szt.
9.	Sprzęt do nurkowania	Tak	Tak	ABC każdy ratownik
10.	Deski ratunkowe	Tak	Tak	Wyposażyć ratowników
11.	Skuter z platformą	Tak	Nie	Wyposażyć w skuter z platformą rat.
12.	Motorówka	Nie	Tak	Wyposażyć w łódź ratowniczą typu RIB lub Brig
13.	Łodzie wiosłowe	Tak	Nie	Wiosłowe - wyposażyć kąpielisko w ratownicze łodzie typu BL
14.	Kamizelki ratunkowe	Tak	Tak	Wyposażyć każdego Ratownika
15.	Nakrycie głowy	Tak	Nie	Każdy Nivea WOPR
16.	Ubranie ochronne	Tak	Nie	Każdy Nivea WOPR
17.	Lornetka	Tak	Nie	2 szt.
18.	Koce	Tak	Nie	Doposażyć ratowników
19.	Zapasy pierwszej pomocy	Nie	Tak	Uzupełniać zapasy
20.	Nosze	Tak	Nie	1 szt.
21.	Deska ortopedyczna ze stabilizatorem	Tak	Nie	1 szt. kompl. - doposażyć ratowników
22.	Tlen	Tak	Nie	Wyposażyć stanowisko w apteczki R-1
23.	Kołnierz ortopedyczny	Tak	Nie	2 szt. doposażyć ratowników
24.	AED	Tak	Nie	Poczynić starania zakupu AED na kąpielisko
25.	Quad lub samochód terenowy	Nie	Tak	Wyposażyć w quad lub auto 4x4
26.	Lina asekuracyjna	Tak	Nie	2 szt. kołowrót lina 80 m



**KATEGORYZACJE I WYCIĄGI  
Z RAPORTÓW OCENY RYZYKA**

**KĄPIELISKA ŚRÓDLĄDOWE**

## KATEGORYZACJA I WYCIĄG Z RAPORTU OCENY RYZYKA KĄPIELISKA

### WIZYTA TERENOWA

#### Informacje ogólne

Nazwa kąpieliska	Kąpielisko śródlądowe BIAŁY BÓR, jezioro Łobez	*****	95%
Kąpielisko administrowane przez	BIAŁOBORSKIE CENTRUM KULTURY I REKREACJI		
Ilość stanowisk	1	106	115
Ilość ratowników	2		
Data audytu	05.07.2012 R.	pkt uzyskanych	pkt możliwych

### DZIAŁY

#### Analiza terenu (opis obszaru i dostęp publiczny)

Kąpielisko Miejskie położone nad jeziorem Łobez w Białym Borze zorganizowane na terenie Ośrodka Wypoczynkowo - rekreacyjnego „Na Plaży” zarządzanego przez Białoborskie Centrum Kultury i Rekreacji. Ośrodek z plażą i kąpieliskiem tworzy spokojne warunki wypoczynku nad wodą. Nadbrzeże jeziora w granicach ośrodka z rozbudowanym systemem pomostów który wydziela kąpielisko strzeżone o szerokości 50 metrów i długości 50 metrów oraz część pomostów spacerowych nie wchodzących w skład kąpieliska. Kąpielisko strzeżone przez ratowników w okresie od 23.06 do 31.08 w godzinach od 10.00 do 18.00. Teren ośrodka dobrze zorganizowany, ogrodzony, ogólnodostępny nie odpłatnie, posiadające cztery wejścia z których jedno główne posiada mały parking przed bramą wejściową. Na terenie ośrodka znajdują się liczne zabudowania ( toalety, natryski, domki wczasowe, zjeżdżalnia, sauna, kawiarnia, stołówka, recepcja, wypożyczalnia sprzętu pływającego, parking, boisko do siatki, koszykówki oraz pole namiotowe). Ośrodek wyposażony w małą marinę na sprzęt pływający z wyznaczonym torem wodnym dla sprzętu pływającego.

### OPIS

#### Dostęp służb ratunkowych

Dostęp służb ratowniczych drogą krajową nr 20 zjazdem w Białym Borze przy ul. Sądowej dwie drogi 1 utwardzona i 1 polna lub ul. Żymierskiego dwie drogi 1 utwardzona i 1 polna (możliwość wjazdu ciężkiego sprzętu służb ratowniczych). Miejsce wodowania sprzętu pływającego możliwe zjazdem technicznym przy recepcji ośrodka. W razie potrzeby przeprowadzenia akcji ratowniczej z użyciem śmigłowca (HEMS), miejsce do jego lądowania można wyznaczyć bezpośrednio na polu namiotowym ośrodka wczasowego. Najbliższy Szpitalny Oddział Ratunkowy (SOR) znajduje się w Szczecinku - odległość 29km. Łączność bezpośrednia ze służbami ratunkowymi możliwa jest za pomocą telefonów stacjonarnego lub komórkowego. Kąpielisko zgłoszone do CKRW w Szczecinie

**ZAPOATRZENIE RATOWNIKA**

1	Czy kąpielisko strzeżone jest przez ratowników w określonych okresach?	■tak Uwagi: Kąpielisko czynne w okresie od 23.06 do 31.08
2	Czy obecne jest stanowisko ratownicze?	■tak Jeżeli są obecne, proszę opisać ich lokalizację w odniesieniu do kąpieliska: 1 stanowisko ma wyznaczone na systemie pomostów w centralnym miejscu, 2 od strony lądu w centralnym miejscu plaży
3	Okres działania	Godziny: 10.00 do 18.00 Daty: 23.06 do 31.08.2012 r. Dni w tygodniu: ■pn ■wt ■śr ■czw ■piąt ■so ■nd
4	Liczba ratowników obecnych podczas zmiany	2 osoby
5	Czy ratownicy posiadają oznaczenia identyfikacyjne?	■tak

**OBECNY I ZALECANY SPRZĘT RATOWNICZY**

Lp.	Opis wyposażenia	Obecny sprzęt	Dodatkowy sprzęt zalecany (jeżeli jest)	Uwagi
1.	Telefon	Tak	Tak	Doposażyć ratowników w telefon służbowy
2.	Radio	Tak	Nie	4 szt. wewnętrznej kom.
3.	Syreny	Tak	Nie	2 szt. Tuba z syreną alarmową
4.	Megafon	Tak	Nie	2 szt. Tuba elektro.
5.	Gwizdki	Tak	Nie	Każdy ratownik
6.	Pasy ratownicze	Tak	Nie	2 szt. pas ILS
7.	Boje ratownicze	Tak	Nie	4 szt. SP
8.	Rzutki ratownicze	Tak	Nie	4 szt.
9.	Sprzęt do nurkowania	Tak	Tak	2 szt. sprzęt ABC dla każdego ratownika
10.	Deski ratunkowe	Nie	Tak	Wyposażyć w sprzęt kąpielisko
11.	Skuter z platformą	Nie	Tak	Wyposażyć w skuter z platformą rat.
12.	Motorówka	Tak	Tak	90 KM rekreacyjna – wyposażyć w ratowniczą łódź motorową RIB/BRIG
13.	Łodzie wiosłowe	Tak	Nie	2 szt. BL
14.	Kamizelki ratunkowe	Tak	Nie	2 szt.
15.	Nakrycie głowy	Tak	Nie	Sorty WOPR
16.	Ubranie ochronne	Tak	Tak	Sorty WOPR
17.	Lornetka	Tak	Nie	2 szt.
18.	Koce	Tak	Nie	4 szt.
19.	Zapasy pierwszej pomocy	Tak	Tak	Punkt medyczny - uzupełnić zapasy
20.	Nosze	Nie	Nie	
21.	Deska ortopedyczna ze stabilizatorem	Tak	Nie	1 szt. – kompl. deska ortopedyczna
22.	Tlen	Tak	Nie	1 szt. w R-1
23.	Kołnierz ortopedyczny	Tak	Nie	3 szt. W R-1
24.	AED	Tak	Nie	Defibrylator AED Samarytanin
25.	Quad lub samochód terenowy	Nie	Tak	Wyposażyć w Quad 4x4 lub auto 4x4
26.	Lina asekuracyjna	Tak	Nie	1 szt. zasobnik z lina 80 m



## KATEGORYZACJA I WYCIĄG Z RAPORTU OCENY RYZYKA KĄPIELISKA

### WIZYTA TERENOWA

#### Informacje ogólne

Nazwa kąpieliska	Kąpielisko śródlądowe CZAPLINEK, jezioro Drawsko	**	52%
Kąpielisko administrowane przez	URZĄD MIASTA I GMINY W CZAPLINKU		
Ilość stanowisk	1	61	110
Ilość ratowników	2		
Data audytu	09.08.2012 R.	pkt uzyskanych	pkt możliwych

### DZIAŁY

#### Analiza terenu (opis obszaru i dostęp publiczny)

Kąpielisko z plażą miejską zorganizowano przy ul. Drahimskiej nad Jeziorem Drawsko jest to największe (1872 ha) i najgłębsze (83 m) jezioro Pojezierza Drawskiego. Pod względem głębokości Drawsko zajmuje drugie miejsce wśród jezior w kraju. Jezioro charakteryzuje się bardzo urozmaiconą linią brzegową, której długość wynosi 76 km. Posiada liczne zatoki oraz kilka półwyspów. Na jeziorze znajduje się również 14 wysp. Uroku dodają również brzegi jeziora, które na wielu odcinkach mają charakter klifowy, wysokość dochodzi do 40 metrów nad poziom lustra wody. Plaża zlokalizowana w jednej z zatok jeziora, dobrze nasłoneczniona z łagodnie opadającym piaszczystym dnem. Teren plaży ogrodzony wstęp nieodpłatny z wyznaczonym sanitariatem z przebieralniami. Plażę wyposażono w boisko do gry w piłkę plażową, wypożyczalnię sprzętu pływającego, miejsce biwakowe i pomieszczenie dla ratowników. Kąpielisko wyznaczone w obrębie pomostów pływających. W pobliżu plaży funkcjonuje mała marina żeglarska z pomostem do cumowania sprzętu pływającego. Kąpielisko strzeżone przez ratowników w okresie od 22.06 do 31.08 w godzinach od 10.00 do 18.00.

### OPIS

#### Dostęp służb ratunkowych

Dostęp służb ratowniczych możliwy z dwóch kierunków od ul. Parkowej lub Drogi 163 (Poznań–Kołobrzeg), i ul. Drahimskiej. Dojazdy umożliwiają wjazd pojazdów służb ratowniczych do samej plaży kąpieliska. W razie potrzeby przeprowadzenia akcji ratowniczej z użyciem śmigłowca (HEMS), miejsce do jego lądowania można wyznaczyć na pobliskim stadionie LKS Lech. Wodowanie sprzętu pływającego zapewniają slipy na MKS w odległości 1500 m lub OW Drawtur oddalony 1000 m od plaży. Najbliższy SOR (szpitalny oddział ratunkowy) znajduje się w Drawsku Pomorskim oddalonym od kąpieliska 38 km. Łączność ze służbami ratunkowymi możliwa jest za pomocą telefonów komórkowych ratowników.

ZAOPATRZENIE RATOWNIKA

1	Czy kąpielisko strzeżone jest przez ratowników w określonych okresach?	<input checked="" type="checkbox"/> tak Uwagi: Kąpielisko czynne w okresie od 22.06 do 31.08
2	Czy obecne jest stanowisko ratownicze?	<input checked="" type="checkbox"/> tak Jeżeli są obecne, proszę opisać ich lokalizację w odniesieniu do kąpieliska: 100 m centralnie do plaży w obrębie pomostów
3	Okres działania	Godziny: 10.00 do 18.00 Daty: 22.06 do 31.08.2012 r. Dni w tygodniu: <input checked="" type="checkbox"/> pn <input checked="" type="checkbox"/> wt <input checked="" type="checkbox"/> śr <input checked="" type="checkbox"/> czw <input checked="" type="checkbox"/> piąt <input checked="" type="checkbox"/> so <input checked="" type="checkbox"/> nd
4	Liczba ratowników obecnych podczas zmiany	3 osoby
5	Czy ratownicy posiadają oznaczenia identyfikacyjne?	<input checked="" type="checkbox"/> tak

OBECNY I ZALECANY SPRZĘT RATOWNICZY

Lp.	Opis wyposażenia	Obecny sprzęt	Dodatkowy sprzęt zalecany (jeżeli jest)	Uwagi
1.	Telefon	Tak	Tak	Doposażyć ratowników w telefon służbowy
2.	Radio	Tak	Nie	4 szt. wewnętrznej kom.
3.	Syreny	Tak	Nie	2 szt. Tuba z syreną alarmową
4.	Megafon	Tak	Nie	2 szt. Tuba elektro.
5.	Gwizdki	Tak	Nie	Każdy ratownik
6.	Pasy ratownicze	Tak	Nie	2 szt. Pas ILS
7.	Boje ratownicze	Tak	Nie	4 szt. SP
8.	Rzutki ratownicze	Tak	Nie	4 szt.
9.	Sprzęt do nurkowania	Tak	Tak	2 szt. sprzęt ABC dla każdego ratownika
10.	Deski ratunkowe	Nie	Tak	Wyposażyć w sprzęt kąpielisko
11.	Skuter z platformą	Nie	Tak	Wyposażyć w skuter z platformą rat.
12.	Motorówka	Tak	Tak	90 KM rekreacyjna – wyposażyć w ratowniczą łódź motorową RIB/BRIG
13.	Łodzie wiosłowe	Tak	Nie	2 szt. BL
14.	Kamizelki ratunkowe	Tak	Nie	2 szt.
15.	Nakrycie głowy	Tak	Nie	Sorty WOPR
16.	Ubranie ochronne	Tak	Tak	Sorty WOPR
17.	Lornetka	Tak	Nie	2 szt.
18.	Koce	Tak	Nie	4 szt.
19.	Zapasy pierwszej pomocy	Tak	Tak	Punkt medyczny - uzupełnić zapasy
20.	Nosze	Nie	Nie	
21.	Deska ortopedyczna ze stabilizatorem	Tak	Nie	1 szt. – kompl. deska ortopedyczna
22.	Tlen	Tak	Nie	1 szt. w R-1
23.	Kołnierz ortopedyczny	Tak	Nie	3 szt. w R-1
24.	AED	Tak	Nie	Defibrylator AED Samarytanin
25.	Quad lub samochód terenowy	Nie	Tak	Wyposażyć w Quad 4x4 lub auto 4x4
26.	Lina asekuracyjna	Tak	Nie	1 szt. zasobnik z lina 80 m

## KATEGORYZACJA I WYCIĄG Z RAPORTU OCENY RYZYKA KĄPIELISKA

### WIZYTA TERENOWA

#### Informacje ogólne

Nazwa kąpieliska	Kąpielisko śródlądowe LIPIANY, jezioro Wądół	**	42%
Kąpielisko administrowane przez	URZĄD MIASTA I GMINY W LIPIANACH		
Ilość stanowisk	1	46	110
Ilość ratowników	2		
Data audytu	06.08.2012 R.	pkt uzyskanych	pkt możliwych

### DZIAŁY

#### Analiza terenu (opis obszaru i dostęp publiczny)

Kąpielisko śródlądowe w Lipianach nad jeziorem Wądół położone w części południowej jeziora gdzie na jej brzegu od strony miasta zorganizowana jest plaża miejska zarządzana przez Urząd Gminy. Kąpielisko szerokości ok. 50 m, strzeżone przez ratowników w okresie od 01.06 do 31.08 w godzinach od 10.00 do 18.00, dobrze zorganizowane, przygotowane do przyjęcia około 300 osób. Na kąpielisku znajduje się budynek gospodarczy z szaletami, punktem pierwszej pomocy i pomieszczeniem dla ratowników. Na plaży wydzielone jest boisko do gry w piłkę plażową. Kąpielisko posiada małe moło spacerowe w kształcie odwróconej litery L, gdzie wokół pomostów wyznaczone są strefy dla kąpiących się osób. Dojazd na plażę możliwy od ulicy Lipowej lub od ulicy Polnej. Teren kąpieliska jest ogrodzony, wstęp bezpłatny wejście możliwe tylko jedną bramką. Plaża piaszczysto-trawiasta, szeroka, dobrze nasłoneczniona. Tuż obok kąpieliska znajdują się mała marina żeglarska z wypożyczalnią sprzętu pływającego którą obsługuje Lipiański Klub Sportów Wodnych. Na lewo od pomostu w niedalekiej odległości kąpieliska widoczne są pale wbite w dno jeziora, które są pozostałością po rozebranym pomoście. Z kąpieliska korzystają głównie mieszkańcy Lipian sporadycznie turyści wypoczywający na pojezierzu Myśliborskim.

### OPIS

#### Dostęp służb ratunkowych

Dostęp służb ratowniczych na teren kąpieliska jest możliwy z dwóch kierunków od ulicy Lipowej z kierunku drogi krajowej nr 3 lub ulicą Polną. Brama wjazdowa na plażę umożliwiającą wjazd dużych pojazdów służb ratowniczych na teren samego kąpieliska zwykle jest zamknięta, klucze do bramy są w posiadaniu ratowników. Najbliższy szpital i oddział ratunkowy znajduje się w Pyrzycach lub w Barlinku oddalonych od Lipian o 17 km. Istnieje możliwość przyziemienia śmigłowca HEMS na przyległym boisku stadionu miejskiego. Plaża wyposażona jest w punkt pierwszej pomocy a z mariny żeglarskiej istnieje możliwość wodowania ratowniczego sprzętu pływającego.

ZAOPATRZENIE RATOWNIKA

1	Czy kąpielisko strzeżone jest przez ratowników w określonych okresach?	<input checked="" type="checkbox"/> tak Uwagi: Kąpielisko sezonowe czynne w okresie od 01.07 do 31.08
2	Czy obecne jest stanowisko ratownicze?	<input checked="" type="checkbox"/> tak Jeżeli są obecne, proszę opisać ich lokalizację w odniesieniu do kąpieliska: Wieża, pomost
3	Okres działania	Godziny: 09.00 do 17.30 Daty: 25.06 do 31.08.2012 r. Dni w tygodniu: <input checked="" type="checkbox"/> pn <input checked="" type="checkbox"/> wt <input checked="" type="checkbox"/> śr <input checked="" type="checkbox"/> czw <input checked="" type="checkbox"/> piąt <input checked="" type="checkbox"/> so <input checked="" type="checkbox"/> nd
4	Liczba ratowników obecnych podczas zmiany	2 osoby
5	Czy ratownicy posiadają oznaczenia identyfikacyjne?	<input checked="" type="checkbox"/> tak

OBECNY I ZALECANY SPRZĘT RATOWNICZY

Lp.	Opis wyposażenia	Obecny sprzęt	Dodatkowy sprzęt zalecany (jeżeli jest)	Uwagi
1.	Telefon	Tak	Tak	Doposażyć ratowników w telefon służbowy
2.	Radio	Nie	Tak	Wyposażyć ratowników w komun. radiowa
3.	Syreny	Nie	Tak	Wyposażyć ratowników w tubę z syreną alarmową
4.	Megafon	Nie	Nie	Wyposażyć ratowników w tubę elektro.
5.	Gwizdki	Tak	Nie	Każdy ratownik
6.	Pasy ratownicze	Nie	Tak	Wyposażyć ratowników w pas ILS
7.	Boje ratownicze	Tak	Nie	2 szt. SP
8.	Rzutki ratownicze	Tak	Tak	1 szt. doposażyć ratowników
9.	Sprzęt do nurkowania	Tak	Tak	1 szt. wyposażyć w sprzęt ABC każdego ratownika
10.	Deski ratunkowe	Nie	Tak	Wyposażyć w sprzęt kąpielisko
11.	Skuter z platformą	Nie	Tak	Wyposażyć w skuter z platformą ratowniczą
12.	Motorówka	Nie	Tak	Wyposażyć w ratowniczą łódź motorową RIB lub BRIG
13.	Łodzie wiosłowe	Nie	Tak	Wyposażyć ratowników w ratowniczą łódź BL
14.	Kamizelki ratunkowe	Nie	Tak	Wyposażyć ratowników
15.	Nakrycie głowy	Tak	Nie	Sorty WOPR
16.	Ubranie ochronne	Nie	Tak	Wyposażyć ratowników
17.	Lornetka	Nie	Tak	Wyposażyć ratowników
18.	Koce	Tak	Nie	1 szt. doposażyć ratowników
19.	Zapasy pierwszej pomocy	Tak	Tak	Uzupełnić zapasy
20.	Nosze	Nie	Nie	
21.	Deska ortopedyczna ze stabilizatorem	Nie	Tak	Wyposażyć w kompl. deska ortopedyczna
22.	Tlen	Nie	Tak	Wyposażyć w torbę rat. R-1
23.	Kołnierz ortopedyczny	Tak	Tak	1 szt. zapewnić zapas
24.	AED	Nie	Tak	Wyposażyć w Defibrylator AED
25.	Quad lub samochód terenowy	Nie	Tak	Wyposażyć w Quad 4x4 lub auto 4x4
26.	Lina asekuracyjna	Nie	Tak	Wyposażyć w kołowrót z liną 80 m

## KATEGORYZACJA I WYCIĄG Z RAPORTU OCENY RYZYKA KĄPIELISKA

### WIZYTA TERENOWA

#### Informacje ogólne

Nazwa kąpieliska	Kąpielisko śródlądowe LUBCZYNA, jezioro Dąbie	****	87%
Kąpielisko administrowane przez	OŚRODEK SPORTU I REKREACJI W GOLENIOWIE		
Ilość stanowisk	1	100	115
Ilość ratowników	4		
Data audytu	11.07.2012 R.	pkt uzyskanych	pkt możliwych

### DZIAŁY

#### Analiza terenu (opis obszaru i dostęp publiczny)

Kąpielisko śródlądowe w Lubczynie położone jest na północno-wschodnim brzegu Jeziora Dąbie. Plaża publiczna usytuowana na terenie Ośrodka Sportu i Rekreacji z Goleniowa o szerokiej na 150 m., piaszczystej, dobrze nasłonecznionej plaży. Sektor strzeżony szerokości 100 m., ze zjeżdżalnią i wypożyczalnią sprzętu pływającego. W centralnym miejscu plaży znajduje się dyżurka ratownicza pełniąca rolę bazy ratowniczej ze stanowiskiem obserwacyjnym i punktem pierwszej pomocy. Kąpielisko wyposażone jest w publiczny sprzęt ratowniczy. Na terenie ośrodka znajdują się liczne atrakcje tj.: boiska do gry w siatkę, koszykówkę, plac zabaw dla dzieci, stoły do gry w tenisa. Ośrodek posiada zaplecze gastronomiczne, szalety, domki campingowe oraz bardzo dobrze przygotowaną marinę żeglarską z wypożyczalnią sprzętu pływającego. Dojazd na plażę możliwy od ulicy Żeglarskiej gdzie tuż przed bramą wejściową znajduje się mały parking dla przyjeżdżających autami na ośrodek osób. Teren kąpieliska jest ogrodzony, wstęp bezpłatny możliwy dwoma wejściami. Kąpielisko strzeżone przez ratowników w okresie od 23.06 do 31.08 w godzinach od 10.00 do 18.00, dobrze zorganizowane, przygotowane do przyjęcia około 2000 osób.

### OPIS

#### Dostęp służb ratunkowych

Dostęp służb ratowniczych na teren kąpieliska możliwy od ulicy Żeglarskiej i Plażowej. W czasie największego obłożenia kąpieliska dojazd na plażę może stwarzać problemy przez zlokalizowany przed wejściem parking dla samochodów. Brak możliwości wjazdu dużych pojazdów służb ratowniczych bezpośrednio na plażę samego kąpieliska. Najbliższy szpital i oddział ratunkowy znajduje się w Goleniowie oddalonym od Lubczyny o 14 km. Istnieje możliwość posadzenia śmigłowca HEMS bezpośrednio na plaży.



## ZAOPATRZENIE RATOWNIKA

1	Czy kąpielisko strzeżone jest przez ratowników w określonych okresach?	■tak Uwagi: Kąpielisko sezonowe czynne w okresie od 23.06 do 31.08
2	Czy obecne jest stanowisko ratownicze?	■tak Jeżeli są obecne, proszę opisać ich lokalizację w odniesieniu do kąpieliska: 2 stanowiska od strony wody i od strony lądu
3	Okres działania	Godziny: 10.00 do 18.00 Daty: 23.06 do 31.08.2012 r. Dni w tygodniu: ■pn ■wt ■śr ■czw ■piąt ■so ■nd
4	Liczba ratowników obecnych podczas zmiany	4 osoby
5	Czy ratownicy posiadają oznaczenia identyfikacyjne?	■tak

## OBECNY I ZALECANY SPRZĘT RATOWNICZY

Lp.	Opis wyposażenia	Obecny sprzęt	Dodatkowy sprzęt zalecany (jeżeli jest)	Uwagi
1.	Telefon	Tak	Tak	Doposażyć ratowników w telefon służbowy
2.	Radio	Tak	Nie	3 szt. wewnętrznej kom.
3.	Syreny	Tak	Nie	1 szt. Tuba z syreną alarmową
4.	Megafon	Tak	Nie	1 szt. Tuba elektro.
5.	Gwizdki	Tak	Nie	Każdy ratownik
6.	Pasy ratownicze	Tak	Nie	3 szt. pas ratowniczy
7.	Boje ratownicze	Tak	Nie	2 szt. SP
8.	Rzutki ratownicze	Tak	Nie	3 szt.
9.	Sprzęt do nurkowania	Tak	Nie	4 szt. sprzęt ABC dla każdego ratownika
10.	Deski ratunkowe	Nie	Tak	Wyposażyć w sprzęt kąpielisko
11.	Skuter z platformą	Tak	Nie	Yamaha 160 KM skuter z platformą ratowniczą
12.	Motorówka	Tak	Nie	Ratownicza łódź RIB 30 KM
13.	Łodzie wiosłowe	Tak	Nie	1 szt. BL
14.	Kamizelki ratunkowe	Tak	Nie	4 szt. dla każdego ratownika
15.	Nakrycie głowy	Tak	Nie	Sorty WOPR
16.	Ubranie ochronne	Nie	Tak	Wyposażyć ratowników
17.	Lornetka	Tak	Nie	2 szt.
18.	Koce	Tak	Nie	4 szt.
19.	Zapasy pierwszej pomocy	Nie	Tak	Uzupełnić zapasy
20.	Nosze	Nie	Nie	
21.	Deska ortopedyczna ze stabilizatorem	Tak	Nie	1 szt. – kompl. deska ortopedyczna
22.	Tlen	Tak	Nie	1 szt. w R-1
23.	Kołnierz ortopedyczny	Tak	Nie	3 szt. w R-1
24.	AED	Tak	Nie	Defibrylator AED Medline
25.	Quad lub samochód terenowy	Nie	Tak	Wyposażyć w Quad 4x4 lub auto 4x4
26.	Lina asekuracyjna	Tak	Nie	1 szt. kołowrót z liną 80 m

## KATEGORYZACJA I WYCIĄG Z RAPORTU OCENY RYZYKA KĄPIELISKA

### WIZYTA TERENOWA

#### Informacje ogólne

Nazwa kąpieliska	Kąpielisko śródlądowe MORYŃ, jezioro Morzycko	****	79 %
Kąpielisko administrowane przez	URZĄD GMINY MORYŃ ZAKŁAD GOSPODARKI KOMUNALNEJ I MIESZKANIOWEJ W MORYNIU		
Ilość stanowisk	1	91	115
Ilość ratowników	2		
Data audytu	06.08.2012 R.	pkt uzyskanych	pkt możliwych

### DZIAŁY

#### Analiza terenu (opis obszaru i dostęp publiczny)

Kąpielisko położone jest na zachodnim brzegu jeziora Morzycko w parku miejskim który jest częścią Cedyńskiego Parku Krajobrazowego. Powierzchnia jeziora wynosi 342,7 ha, długość 2.9 km i szerokość 2,4 km. Jezioro Morzycko jest jeziorem morenowym z brzegami wysoko wyniesionymi nad powierzchnię wody, jest najgłębszym jeziorem Pojezierza Zachodniego i 9 pod względem głębokości w kraju. Głębokość maksymalna wynosi 60 m, występuje tu zjawisko kryptodepresji. Średnia głębokość jeziora wynosi 14,5 m. Plaża miejska z systemem pomostów który wydziela kąpielisko strzeżone o szerokości 50 m i długości 50 m, dobrze zorganizowane, teren ogrodzony z centralnie umieszczonym murowanym pawilonem wyposażony w punkt medyczny, bazę ratowniczą z hangarem na sprzęt pływający i ratowniczy, sanitariaty i punkt gastronomiczny. Na kąpielisku wypoczywający mają do dyspozycji plażę piaszczysto-trawiastą, boisko do siatkówki, plac zabaw dla dzieci oraz spacerowe moło z widokiem na jezioro. Przy plaży działa mała wypożyczalnia sprzętu pływającego. Kąpielisko strzeżone przez ratowników w okresie od 30.06 do 02.09 w godzinach od 10.00 do 18.00.

### OPIS

#### Dostęp służb ratunkowych

Dostęp służb ratowniczych poprzez bramę wjazdową Dojazd na kąpielisko od strony miasta dobrze oznakowana tablicami w 3 językach, drogą nieutwardzoną od ul. Jeziornej. Za bramą kąpieliska zjazd na samą plażę drogą nieutwardzoną, mocno nachyloną w kierunku jeziora. Przy ul. Jeziornej nad brzegiem jeziora zlokalizowany jest slip do wodowania sprzętu pływającego. W razie potrzeby przeprowadzenia akcji ratowniczej z użyciem śmigłowca (HEMS), miejsce do jego lądowania można wyznaczyć na terenie boiska szkolnego SP w Moryniu przy ul. Jeziornej w odległości 300 m od plaży. Najbliższy SOR (szpitalny oddział ratunkowy) znajduje się w Gryfinie oddalonym o 50 km, najbliższa Izba przyjęć jest w Dębnie w odległości 24 km. Łączność ze służbami ratunkowymi możliwa jest za pomocą telefonów komórkowych ratowników. Kąpielisko zgłoszone do CKRW w Szczecinie.

## ZAOPATRZENIE RATOWNIKA

1	Czy kąpielisko strzeżone jest przez ratowników w określonych okresach?	■tak Uwagi: Kąpielisko czynne w okresie od 30.06 do 02.09
2	Czy obecne jest stanowisko ratownicze?	■tak Jeżeli są obecne, proszę opisać ich lokalizację w odniesieniu do kąpieliska: 50 m/50 m przy pomoście spacerowym
3	Okres działania	Godziny: 10.00 do 18.00 Daty: 30.06 do 02.09.2012 r. Dni w tygodniu: ■pn ■wt ■śr ■czw ■piąt ■so ■nd
4	Liczba ratowników obecnych podczas zmiany	2 osoby
5	Czy ratownicy posiadają oznaczenia identyfikacyjne?	■tak

## OBECNY I ZALECANY SPRZĘT RATOWNICZY

Lp.	Opis wyposażenia	Obecny sprzęt	Dodatkowy sprzęt zalecany (jeżeli jest)	Uwagi
1.	Telefon	Tak	Tak	Doposażyć ratowników w telefon służbowy
2.	Radio	Tak	Nie	4 szt. wewnętrznej kom.
3.	Syreny	Tak	Nie	1 szt. Tuba z syreną alarmową
4.	Megafon	Tak	Nie	1 szt. Tuba elektro.
5.	Gwizdki	Tak	Nie	Każdy ratownik
6.	Pasy ratownicze	Tak	Tak	1 szt. doposażyć ratowników
7.	Boje ratownicze	Tak	Nie	5 szt. SP
8.	Rzutki ratownicze	Tak	Nie	2 szt.
9.	Sprzęt do nurkowania	Tak	Nie	4 szt. sprzęt ABC dla każdego ratownika
10.	Deski ratunkowe	Nie	Tak	Wyposażyc w sprzęt kąpielisko
11.	Skuter z platformą	Nie	Tak	Wyposażyc w skuter z platformą rat.
12.	Motorówka	Tak	Nie	Ponton ratowniczy QuackSilver 25KM
13.	Łodzie wiosłowe	Tak	Nie	1 szt. BL
14.	Kamizelki ratunkowe	Tak	Nie	3 szt.
15.	Nakrycie głowy	Tak	Nie	Sorty WOPR
16.	Ubranie ochronne	Tak	Tak	1 szt. doposażyć ratowników
17.	Lornetka	Tak	Nie	2 szt.
18.	Koce	Tak	Nie	4 szt.
19.	Zapasy pierwszej pomocy	Tak	Tak	Punkt medyczny
20.	Nosze	Tak	Nie	1 szt.
21.	Deska ortopedyczna ze stabilizatorem	Tak	Nie	1 szt. – kompl. deska ortopedyczna
22.	Tlen	Tak	Nie	1 szt. w R-1
23.	Kołnierz ortopedyczny	Tak	Nie	3 szt. W R-1
24.	AED	Nie	Tak	Wyposażyc w AED
25.	Quad lub samochód terenowy	Nie	Tak	Wyposażyc w Quad 4x4 lub auto 4x4
26.	Lina asekuracyjna	Tak	Nie	1 szt. zasobnik z liną 80 m

## KATEGORYZACJA I WYCIĄG Z RAPORTU OCENY RYZYKA KĄPIELISKA

### WIZYTA TERENOWA

#### Informacje ogólne

Nazwa kąpieliska	Kąpielisko śródlądowe MYŚLIBÓRZ, jezioro Myśliborskie	****	88 %
Kąpielisko administrowane przez	OŚRODEK SPORTU I REKREACJI W MYŚLIBORZU		
Ilość stanowisk	1	97	110
Ilość ratowników	4		
Data audytu	06.08.2012 R.	pkt uzyskanych	pkt możliwych

### DZIAŁY

#### Analiza terenu (opis obszaru i dostęp publiczny)

Kąpielisko śródlądowe w Myśliborzu nad jeziorem Myśliborskim położone w części południowej zatoki gdzie na jej wschodnim brzegu od strony miasta zorganizowana jest plaża miejska zarządzana przez Ośrodek Sportu i Rekreacji w Myśliborzu. Kąpielisko o szerokości 100 m., strzeżone przez ratowników w okresie od 30.06 do 31.08 w godzinach od 10.00 do 19.00, dobrze zorganizowane, przygotowane do przyjęcia około 2000 osób. Na kąpielisku wybudowana jest baza ratownicza z punktem medycznym i centrum zarządzania ratownictwa wodnego. Przy bazie stacjonują jednostki WOPR, obok bazy znajduje się slip do wodowania sprzętu służb ratowniczych. Dojazd na plażę od ulicy Szarych Szeregów lub od ulicy 11 Listopada, gdzie tuż przed bramą wjazdową znajduje się mały parking dla pojazdów osób korzystających z kąpieliska. Teren kąpieliska jest ogrodzony, wstęp bezpłatny wejście możliwe bramą główną na, której znajdują się zasady korzystania z kąpieliska wraz z nakazami stosowania się do oznakowania funkcjonującego na kąpielisku. Plaża piaszczysto-trawiasta, szeroka, dobrze nasłoneczniona. Na terenie kąpieliska znajdują się budynki komunalne, mała marina żeglarska z wypożyczalnią sprzętu pływającego, boisko do gry w piłkę plażową oraz toalety. Kąpielisko posiada molo spacerowe w kształcie odwróconej litery h, gdzie w wewnętrznej części pomostów wyznaczone są strefy dla kąpiących się osób. Od strony otwartej wody pomost łączy się z wysepką. Plażę wyposażono również w tor wodny oddzielony od kąpieliska mołem na którym zlokalizowane jest jedno z dwóch stanowisk ratowniczych, drugie główne stanowisko wyznaczone jest na wieżyczce od strony plaży. Z kąpieliska korzystają głównie mieszkańcy oraz turyści wypoczywający na pojezierzu Myśliborskim.

### OPIS

#### Dostęp służb ratunkowych

Dostęp służb ratowniczych na teren kąpieliska jest możliwy z dwóch kierunków od ulicy Szarych Szeregów i 11 Listopada. W czasie największego obłożenia kąpieliska dojazd na plażę może stwarzać problemy przez zlokalizowany przed wjazdem na kąpielisko parking dla aut osób odwiedzających plażę. Wejście na plażę umożliwia wjazd dużych aut służb ratowniczych na teren samego kąpieliska. Najbliższy szpital i oddział ratunkowy znajduje się w Dębnie lub Barlinku oddalonych od Myśliborza o 24 km. Istnieje możliwość przyziemienia śmigłowca HEMS na sąsiadującym z kąpieliskiem boiskiem stadionu miejskiego. Plaża wyposażona jest w bazę ratowniczą wraz ze slipem do wodowania sprzętu ratowniczego. Kąpielisko zgłoszone do CKRW w Szczecinie.

ZAOPATRZENIE RATOWNIKA

1	Czy kąpielisko strzeżone jest przez ratowników w określonych okresach?	<input checked="" type="checkbox"/> tak Uwagi: Kąpielisko sezonowe czynne w okresie od 30.06 do 31.08
2	Czy obecne jest stanowisko ratownicze?	<input checked="" type="checkbox"/> tak Jeżeli są obecne, proszę opisać ich lokalizację w odniesieniu do kąpieliska: Wieża centralnie na plaży i stanowisko na środku pomostów
3	Okres działania	Godziny: 10.00 do 19.00 Daty: 30.06 do 31.08.2012 r. Dni w tygodniu: <input checked="" type="checkbox"/> pn <input checked="" type="checkbox"/> wt <input checked="" type="checkbox"/> śr <input checked="" type="checkbox"/> czw <input checked="" type="checkbox"/> piąt <input checked="" type="checkbox"/> so <input checked="" type="checkbox"/> nd
4	Liczba ratowników obecnych podczas zmiany	4 osoby
5	Czy ratownicy posiadają oznaczenia identyfikacyjne?	<input checked="" type="checkbox"/> tak

OBECNY I ZALECANY SPRZĘT RATOWNICZY

Lp.	Opis wyposażenia	Obecny sprzęt	Dodatkowy sprzęt zalecany (jeżeli jest)	Uwagi
1.	Telefon	Tak	Tak	Doposażyć ratowników w telefon służbowy
2.	Radio	Tak	Nie	5 szt. wewnętrznej kom. i 1 szt. komunikacji zewnętrznej
3.	Syreny	Tak	Nie	2 szt. Tuba z syreną alarmową
4.	Megafon	Tak	Nie	2 szt. Tuba elektro.
5.	Gwizdki	Tak	Nie	Każdy ratownik
6.	Pasy ratownicze	Tak	Tak	1 szt. doposażyć ratowników
7.	Boje ratownicze	Tak	Nie	4 szt. SP
8.	Rzutki ratownicze	Tak	Nie	2 szt.
9.	Sprzęt do nurkowania	Tak	Nie	4 szt. sprzęt ABC dla każdego ratownika
10.	Deski ratunkowe	Nie	Tak	Wyposażyć w sprzęt kąpielisko
11.	Skuter z platformą	Tak	Nie	Bombardier 120 KM skuter z platformą ratowniczą
12.	Motorówka	Tak	Nie	Ratownicza łódź 50 KM
13.	Łodzie wiosłowe	Tak	Nie	1 szt. BL
14.	Kamizelki ratunkowe	Tak	Nie	4 szt. dla każdego ratownika
15.	Nakrycie głowy	Tak	Nie	Sorty WOPR
16.	Ubranie ochronne	Tak	Tak	Sorty WOPR
17.	Lornetka	Tak	Nie	4 szt.
18.	Koce	Tak	Nie	4 szt.
19.	Zapasy pierwszej pomocy	Tak	Nie	Punkt medyczny
20.	Nosze	Nie	Nie	
21.	Deska ortopedyczna ze stabilizatorem	Tak	Nie	3 szt. – kompl. deska ortopedyczna
22.	Tlen	Tak	Nie	1 szt. w R-1
23.	Kołnierz ortopedyczny	Tak	Nie	3 szt. w R-1
24.	AED	Nie	Tak	Wyposażyć w defibrylator AED
25.	Quad lub samochód terenowy	Nie	Tak	Wyposażyć w Quad 4x4 lub auto 4x4
26.	Lina asekuracyjna	Tak	Nie	1 szt. kołowrót z liną 80 m



## KATEGORYZACJA I WYCIĄG Z RAPORTU OCENY RYZYKA KĄPIELISKA

### WIZYTA TERENOWA

#### Informacje ogólne

Nazwa kąpieliska	Kąpielisko śródlądowe STEPNICA, Zalew Szczeciński	***	73 %
Kąpielisko administrowane przez	URZĄD GMINY W STEPNICY		
Ilość stanowisk	1	98	115
Ilość ratowników	3		
Data audytu	11.07.2012 R.	pkt uzyskanych	pkt możliwych

### DZIAŁY

#### Analiza terenu (opis obszaru i dostęp publiczny)

Kąpielisko śródlądowe w Stepnicy położone jest na południowo-wschodnim brzegu Zalewu Szczecińskiego. Plaża publiczna usytuowana w rejonie Basenu Rybackiego, rozciąga się wzdłuż brzegu na długości 240 m. Plaża oddalona od centrum Stepnicy około 300 m z dojazdem od ulicy Kościuszki gdzie tuż przed bramą wjazdową znajduje się parking dla przyjezdnych na kąpielisko osób. Teren kąpieliska jest ogrodzony, wstęp bezpłatny wejście możliwe bramą główną. Plaża piaszczysta, szeroka, dobrze nasłoneczniona. Na terenie kąpieliska znajdują się budynki komunalne, punkt gastronomiczny, wypożyczalnia sprzętu pływającego oraz toalety. Kąpielisko posiada molo spacerowe w kształcie litery T, wzdłuż którego wyznaczone są strefy dla kąpiących się osób. Od strony otwartej wody możliwe jest cumowanie żaglówek. Plażę wyposażono również w tor wodny oddzielony od kąpieliska mołem na którym zlokalizowane jest jedno z dwóch stanowisk ratowniczych, drugie główne stanowisko wyznaczone jest na wieżyczce od strony plaży. Z kąpieliska korzystają głównie turyści oraz mieszkańcy okolicznych miejscowości. Kąpielisko strzeżone przez ratowników w okresie od 15.06 do 31.08 w godzinach od 10.00 do 18.00.

### OPIS

#### Dostęp służb ratunkowych

Dostęp służb ratowniczych na teren kąpieliska jest możliwy od ulicy Kościuszki dwoma bramami, z których główna nie jest zamykana. W czasie największego obłożenia kąpieliska, dojazd na plażę może stwarzać problemy przez zlokalizowany przed wjazdem parking dla aut osób odwiedzających plażę. Wejście na plażę umożliwia wjazd dużych pojazdów służb ratowniczych bezpośrednio na teren samego kąpieliska. Najbliższy szpital i oddział ratunkowy znajduje się w Goleniowie oddalonym od Stepnicy o 24 km Istnieje możliwość przyziemienia śmigłowca HEMS na przyległym boisku do piłki siatkowej.

ZAOPATRZENIE RATOWNIKA

1	Czy kąpielisko strzeżone jest przez ratowników w określonych okresach?	<input checked="" type="checkbox"/> tak Uwagi: Kąpielisko sezonowe czynne w okresie od 15.06 do 31.08
2	Czy obecne jest stanowisko ratownicze?	<input checked="" type="checkbox"/> tak Jeżeli są obecne, proszę opisać ich lokalizację w odniesieniu do kąpieliska: Wieża centralnie na plaży i stanowisko na środku pomostów
3	Okres działania	Godziny: 10.00 do 18.00 Daty: 15.06 do 31.08.2012 r. Dni w tygodniu: <input checked="" type="checkbox"/> pn <input checked="" type="checkbox"/> wt <input checked="" type="checkbox"/> śr <input checked="" type="checkbox"/> czw <input checked="" type="checkbox"/> piąt <input checked="" type="checkbox"/> so <input checked="" type="checkbox"/> nd
4	Liczba ratowników obecnych podczas zmiany	3 osoby
5	Czy ratownicy posiadają oznaczenia identyfikacyjne?	<input checked="" type="checkbox"/> tak

OBECNY I ZALECANY SPRZĘT RATOWNICZY

Lp.	Opis wyposażenia	Obecny sprzęt	Dodatkowy sprzęt zalecany (jeżeli jest)	Uwagi
1.	Telefon	Tak	Tak	Doposażyć ratowników w telefon służbowy
2.	Radio	Tak	Nie	3 szt. wewnętrzna kom. radiowa
3.	Syreny	Tak	Nie	1 szt. tuba z syreną alarmową
4.	Megafon	Tak	Nie	1 szt. tuba elektro.
5.	Gwizdki	Tak	Nie	Każdy ratownik
6.	Pasy ratownicze	Tak	Nie	3 szt.
7.	Boje ratownicze	Tak	Tak	1 szt. SP doposażyć ratowników
8.	Rzutki ratownicze	Tak	Tak	1 szt. doposażyć ratowników
9.	Sprzęt do nurkowania	Tak	Tak	2 szt. wyposażić w sprzęt ABC każdego ratownika
10.	Deski ratunkowe	Nie	Tak	Wyposażić w sprzęt kąpielisko
11.	Skuter z platformą	Nie	Tak	Wyposażić w skuter z platformą ratowniczą
12.	Motorówka	Nie	Tak	Wyposażić w ratowniczą łódź motorową RIB lub BRIG
13.	Łodzie wiosłowe	Tak	Tak	1 szt. wiosłowa – wyposażić w ratowniczą łódź BL
14.	Kamizelki ratunkowe	Tak	Tak	2 szt. doposażyć ratowników
15.	Nakrycie głowy	Tak	Nie	Sorty rat.
16.	Ubranie ochronne	Nie	Tak	Wyposażić ratowników
17.	Lornetka	Tak	Nie	3 szt.
18.	Koce	Tak	Nie	1 szt. doposażyć ratowników
19.	Zapasy pierwszej pomocy	Tak	Tak	Punkt medyczny - uzupełnić zapas
20.	Nosze	Tak	Nie	
21.	Deska ortopedyczna ze stabilizatorem	Tak	Nie	1 szt. kompl. deska ortopedyczną
22.	Tlen	Tak	Nie	Zestaw tlenoterapii
23.	Kołnierz ortopedyczny	Tak	Nie	3 szt.
24.	AED	Tak	Nie	Defibrylator American PAD
25.	Quad lub samochód terenowy	Nie	Tak	Wyposażić w Quad 4x4 lub auto 4x4
26.	Lina asekuracyjna	Tak	Nie	1 szt. kołowrót z liną 80 m

## KATEGORYZACJA I WYCIĄG Z RAPORTU OCENY RYZYKA KĄPIELISKA

### WIZYTA TERENOWA

#### Informacje ogólne

Nazwa kąpieliska	Kąpielisko śródlądowe SZCZECIN „DĄBIE”, jezioro Dąbie	****	87 %
Kąpielisko administrowane przez	ZAKŁAD USŁUG KOMUNALNYCH W SZCZECINIE		
Ilość stanowisk	1	96	110
Ilość ratowników	4		
Data audytu	30.06.2012 R.	pkt uzyskanych	pkt możliwych

### DZIAŁY

#### Analiza terenu (opis obszaru i dostęp publiczny)

Kąpielisko miejskie położone nad jeziorem Dąbie w części zatoki Dąbie Małe. Ośrodek plaży miejskiej zlokalizowany jest w prawobrzeżnej części Szczecina. Uczęszczany głównie przez mieszkańców Dąbia i turystów wypoczywających w okolicy. Do kąpieliska Dąbie dojdziemy ulicą Żaglową przy której znajduje się parking umożliwiający pozostawienie auta osobą dojeżdżającym na kąpielisko w sposób nie przeszkadzający w dojeździe służb ratowniczych. Do plażowania zachęca szeroki pas piaszczystej plaży o długości 130 metrów, zakończony trawiastym skwerem ocieniony rosnącymi tam drzewami. Na kąpielisku znajduje się plac zabaw z drabinkami i huśtawkami oraz boisko do gry w siatkówkę. Plaża dobrze zorganizowana posiadająca duży dozorowany sanitariat, natryski oraz liczne przebieralnie kabinowe. Plaża wyposażona jest również w bazę ratowniczą z pomieszczeniami socjalnymi i punktem pierwszej pomocy. Na kąpielisku wyznaczono tor wodny oddzielony od strefy kąpielowej pomostem na którym zlokalizowane jest jedno z dwóch stanowisk ratowniczych, drugie główne stanowisko wyznaczone jest na wieżycze w środkowej części plaży. Ośrodek „Kąpielisko Dąbie” ogrodzony, wstęp na plażę dopłaty, strzeżone przez ratowników w okresie od 15.06 do 31.08 w godzinach od 10.00 do 20.00.

### OPIS

#### Dostęp służb ratunkowych

Dostęp służb ratowniczych na teren kąpieliska jest bardzo dobry. By ułatwić wjazd Państwowej Straży Pożarnej, Policji, Służb Medycznych, czy innym służbom została ustawiona i specjalnie przystosowana brama wjazdowa. Dojazd na plażę prowadzi przez ulicę Żaglową, natomiast na przyległym boisku piłkarskim jest miejsce do przyziemienia śmigłowca HEMS. Na kąpielisku znajduje się Centrum Koordynacji Ratownictwa Wodnego woj. Zachodniopomorskiego.

ZAOPATRZENIE RATOWNIKA

1	Czy kąpielisko strzeżone jest przez ratowników w określonych okresach?	<input checked="" type="checkbox"/> tak Uwagi: Kąpielisko czynne w okresie od 15.06 do 31.08
2	Czy obecne jest stanowisko ratownicze?	<input checked="" type="checkbox"/> tak Jeżeli są obecne, proszę opisać ich lokalizację w odniesieniu do kąpieliska: Wieża, pomost
3	Okres działania	Godziny: 10.00 do 20.00 Daty: 15.06 do 31.08.2012 r. Dni w tygodniu: <input checked="" type="checkbox"/> pn <input checked="" type="checkbox"/> wt <input checked="" type="checkbox"/> śr <input checked="" type="checkbox"/> czw <input checked="" type="checkbox"/> piąt <input checked="" type="checkbox"/> so <input checked="" type="checkbox"/> nd
4	Liczba ratowników obecnych podczas zmiany	4 osoby
5	Czy ratownicy posiadają oznaczenia identyfikacyjne?	<input checked="" type="checkbox"/> tak

OBECNY I ZALECANY SPRZĘT RATOWNICZY

Lp.	Opis wyposażenia	Obecny sprzęt	Dodatkowy sprzęt zalecany (jeżeli jest)	Uwagi
1.	Telefon	Tak	Tak	Doposażyć ratowników w telefon służbowy
2.	Radio	Tak	Nie	5 szt. komunikacji wewnętrznej i 1 zewnętrzna komunikacja radiowa CKRW
3.	Syreny	Tak	Nie	1 szt. tuba z syreną alarmową
4.	Megafon	Tak	Nie	1 szt. tuba elektro.
5.	Gwizdki	Tak	Nie	Każdy ratownik
6.	Pasy ratownicze	Tak	Nie	6 szt.
7.	Boje ratownicze	Tak	Nie	6 szt. SP
8.	Rzutki ratownicze	Tak	Nie	5 szt.
9.	Sprzęt do nurkowania	Tak	Nie	7 szt. sprzęt ABC dla każdego ratownika
10.	Deski ratunkowe	Nie	Tak	Wyposażyć ratowników
11.	Skuter z platformą	Nie	Tak	Wyposażyć w skuter z platformą ratowniczą
12.	Motorówka	Tak	Nie	Ratownicza łódź BRIG 30KM
13.	Łodzie wiosłowe	Tak	Nie	1 szt. łódź BL
14.	Kamizelki ratunkowe	Tak	Nie	5 szt.
15.	Nakrycie głowy	Tak	Nie	Każdy Nivea WOPR
16.	Ubranie ochronne	Nie	Tak	Każdy Nivea WOPR
17.	Lornetka	Tak	Nie	1 szt.
18.	Koce	Tak	Nie	4 szt.
19.	Zapasy pierwszej pomocy	Tak	Tak	Punkt medyczny - uzupełnić zapasy
20.	Nosze	Nie	Nie	
21.	Deska ortopedyczna ze stabilizatorem	Tak	Nie	1 szt. kompl. deski ortopedyczne
22.	Tlen	Tak	Nie	1 szt. w R-1
23.	Kołnierz ortopedyczny	Tak	Nie	4 szt. w R-1
24.	AED	Tak	Nie	Defibrylator AED Zoll
25.	Quad lub samochód terenowy	Nie	Tak	Wyposażyć kąpielisko w czasie dyżurów 24 godz.
26.	Lina asekuracyjna	Tak	Nie	1 szt. kołowrót z liną 80 m

## KATEGORYZACJA I WYCIĄG Z RAPORTU OCENY RYZYKA KĄPIELISKA

### WIZYTA TERENOWA

#### Informacje ogólne

Nazwa kąpieliska	Kąpielisko śródlądowe SZCZECIN „DZIEWOKLICZ”	****	85 %
Kąpielisko administrowane przez	ZAKŁAD USŁUG KOMUNALNYCH W SZCZECINIE		
Ilość stanowisk	1	98	115
Ilość ratowników	6		
Data audytu	30.06.2012 R.	pkt uzyskanych	pkt możliwych

### DZIAŁY

#### Analiza terenu (opis obszaru i dostęp publiczny)

Kąpielisko umiejscowione jest za pierwszym mostem na ul. Autostrada Poznańska jadąc w kierunku dzielnicy Podjuchy. Kąpielisko znajduje się w Kanale Odyńca, który łączy Odrę Zachodnią z Odrą Wschodnią. Kąpielisko jest świetnym miejscem na spędzenie wolnego czasu dla mieszkańców Szczecina i turystów, mogących uprawiać tam sporty wodne, wędkarstwo, spędzać czas przy ognisku, grillu lub wybrać się na spacer. Na terenie kąpieliska znajdują się marina PTTK, w której można wypożyczyć sprzęt pływający. Przed bramą znajduje się bezpłatny parking na 300 samochodów. Za bramą główną znajduje się drewniany mostek prowadzący na kąpielisko a za nim wyłożona betonowymi płytami droga. Kąpielisko strzeżone przez ratowników w okresie od 15.06 do 31.08 jest dobrze zorganizowane, przygotowane do przyjęcia około 1000 osób dziennie. Szeroka i dobrze nasłoneczniona plaża o łagodnym nachyleniu w kierunku wody częściowo porośnięta trawą, nad samym brzegiem piaszczysta, dno opadające do 4 m. Na kąpielisku znajdują się zabudowania tworzące infrastrukturę kąpieliska (pomieszczenia dla ratowników, toalety, pomieszczenia na sprzęt), punkty gastronomiczne, boiska do siatkówki plażowej, miejsca do rozpalania ognisk, itp. Poza obszarem kąpieliska znajduje się marina w której cumują łodzie ratownicze.

### OPIS

#### Dostęp służb ratunkowych

Dojazd służb ratowniczych jest dobry na kąpielisko można dojechać z centrum miasta od i zachodu jak i wschodu Autostradą Poznańską. Przed wejściem na obiekt znajduje się duży parking co ułatwia dojazd służb ratowniczych do samej bramy kąpieliska. Brama przystosowana dla dużych pojazdów lecz za bramą znajduje się drewniany mostek który jest jedynym połączeniem z kąpieliskiem. Brak możliwości dojazdu do samej plaży. Lokalizacja miejsca do lądowania śmigłowca HEMS utrudniona przez liczne drzewa rosnące wokół plaży. W przypadku interwencji służb ratowniczych muszą pieszo wraz ze sprzętem pokonać ok. 300m odcinek alejki prowadzącej do samego kąpieliska. Brak możliwości przejazdu ciężkiego sprzętu przez mostek. Kąpielisko zgłoszone do CKRW w Szczecinie.



## ZAOPATRZENIE RATOWNIKA

1	Czy kąpielisko strzeżone jest przez ratowników w określonych okresach?	■tak Uwagi: Kąpielisko sezonowe czynne w okresie od 15.06 do 31.08
2	Czy obecne jest stanowisko ratownicze?	■tak Jeżeli są obecne, proszę opisać ich lokalizację w odniesieniu do kąpieliska: 2 wieże ratownicze wzdłuż kąpieliska, 1 łódź od strony wody
3	Okres działania	Godziny: 10.00 do 20.00 Daty: 15.06 do 31.08.2012 r. Dni w tygodniu: ■pn ■wt ■śr ■czw ■piąt ■so ■nd
4	Liczba ratowników obecnych podczas zmiany	6 osób
5	Czy ratownicy posiadają oznaczenia identyfikacyjne?	■tak

## OBECNY I ZALECANY SPRZĘT RATOWNICZY

Lp.	Opis wyposażenia	Obecny sprzęt	Dodatkowy sprzęt zalecany (jeżeli jest)	Uwagi
1.	Telefon	Tak	Tak	Doposażyć ratowników w telefon służbowy
2.	Radio	Tak	Nie	4 szt. komunikacji wewnętrznej i 1 zewnętrzna komunikacja radiowa
3.	Syreny	Tak	Nie	2 szt. tuba z syreną alarmową
4.	Megafon	Tak	Nie	2 szt. tuba elektro.
5.	Gwizdki	Tak	Nie	Każdy ratownik
6.	Pasy ratownicze	Tak	Nie	4 szt.
7.	Boje ratownicze	Tak	Nie	6 szt. SP
8.	Rzutki ratownicze	Tak	Nie	3 szt.
9.	Sprzęt do nurkowania	Tak	Nie	6 szt. sprzęt ABC dla każdego ratownika
10.	Deski ratunkowe	Tak	Nie	1 szt.
11.	Skuter z platformą	Nie	Tak	Wyposażyć w skuter z platformą ratowniczą
12.	Motorówka	Tak	Nie	Ratownicza łódź RIB 90KM
13.	Łodzie wiosłowe	Tak	Nie	2 szt. łódź BL
14.	Kamizelki ratunkowe	Tak	Nie	5 szt.
15.	Nakrycie głowy	Tak	Nie	Każdy Nivea WOPR
16.	Ubranie ochronne	Tak	Nie	Każdy Nivea WOPR
17.	Lornetka	Tak	Nie	2 szt.
18.	Koce	Tak	Nie	8szt.
19.	Zapasy pierwszej pomocy	Tak	Tak	Uzupełnić zapasy
20.	Nosze	Tak	Nie	1 szt.
21.	Deska ortopedyczna ze stabilizatorem	Tak	Nie	2 szt. kompl. deski ortopedyczne
22.	Tlen	Tak	Nie	2 szt. w R-1
23.	Kołnierz ortopedyczny	Tak	Nie	8 szt. w R-1
24.	AED	Tak	Nie	Defibrylator AED
25.	Quad lub samochód terenowy	Tak	Nie	Suzuki 4x4
26.	Lina asekuracyjna	Tak	Nie	1 szt. kołowrót z liną 80 m

## KATEGORYZACJA I WYCIĄG Z RAPORTU OCENY RYZYKA KĄPIELISKA

### WIZYTA TERENOWA

#### Informacje ogólne

Nazwa kąpieliska	Kąpielisko śródlądowe SZCZECIN „GŁĘBOKIE”, jezioro Głębokie	****	80 %
Kąpielisko administrowane przez	ZAKŁAD USŁUG KOMUNALNYCH W SZCZECINIE		
Ilość stanowisk	2	88	110
Ilość ratowników	9		
Data audytu	30.07.2012 R.	pkt uzyskanych	pkt możliwych

### DZIAŁY

#### Analiza terenu (opis obszaru i dostęp publiczny)

Kąpielisko miejskie położone w północnej części Szczecina nad jeziorem Głębokim. Teren kąpieliska dobrze nasłoneczniony z szeroką piaszczystą oraz w dużej części porośniętą trawą plażą. W środkowej części kąpieliska znajduje się pomost w kształcie litery T dzielący kąpielisko na dwa sektory strzeżone. Na pomost wstęp mają tylko ratownicy gdyż na nim wyznaczone jest stanowisko ratownicze z miejscem cumowania oraz toru wodnego dla sprzętu ratowniczego. Na terenie kąpieliska znajdują się punkty gastronomiczne, przebieralnie, toalety, plac zabaw dla dzieci, zjeżdżalnia wodna i w czasie kiedy kąpielisko jest nieczynne działa tu park linowy. W sąsiedztwie kąpieliska powstał nieduży 300 m długości wyciąg do nart wodnych. Plaża zarządzana jest przez Zakład Usług Komunalnych, wstęp na kąpielisko jest odpłatny w zamian za to oferuje dobrze przygotowane miejsce do letniego wypoczynku nad wodą. Plaża strzeżona przez ratowników w okresie od 15.06 do 31.08 w godzinach od 10.00 do 20.00.

### OPIS

#### Dostęp służb ratunkowych

Dostęp służb ratowniczych na teren kąpieliska jest bardzo dobry. By ułatwić wjazd Państwowej Straży Pożarnej, Policji, Służb Medycznych, czy innym służbom ratowniczym zostały ustawione i specjalnie przystosowana bramy wjazdowe. Dojazd dla służb ratowniczych prowadzący bezpośrednio na plażę wyznaczony jest od ulicy ppłk H. Kupczyka. Drugi wjazd dla służb ratowniczych znajduje się od zaplecza kąpieliska na ulicy Emila Zegadłowicza. Klucze od bram są natychmiast dostępne przez kierownictwo obiektu. Na terenie plaży jest możliwość zwodowania sprzętu pływającego. Kąpielisko zgłoszone jest do CKRW w Szczecinie.

## ZAOPATRZENIE RATOWNIKA

1	Czy kąpielisko strzeżone jest przez ratowników w określonych okresach?	<input checked="" type="checkbox"/> tak Uwagi: Kąpielisko sezonowe czynne w okresie od 15.06 do 31.08
2	Czy obecne jest stanowisko ratownicze?	<input checked="" type="checkbox"/> tak Jeżeli są obecne, proszę opisać ich lokalizację w odniesieniu do kąpieliska: 2 wieże i centralnie w stosunku do kąpieliska na pomoście
3	Okres działania	Godziny: 10.00 do 20.00 Daty: 15.06 do 31.08.2012 r. Dni w tygodniu: <input checked="" type="checkbox"/> pn <input checked="" type="checkbox"/> wt <input checked="" type="checkbox"/> śr <input checked="" type="checkbox"/> czw <input checked="" type="checkbox"/> piąt <input checked="" type="checkbox"/> so <input checked="" type="checkbox"/> nd
4	Liczba ratowników obecnych podczas zmiany	9 osób
5	Czy ratownicy posiadają oznaczenia identyfikacyjne?	<input checked="" type="checkbox"/> tak

## OBECNY I ZALECANY SPRZĘT RATOWNICZY

Lp.	Opis wyposażenia	Obecny sprzęt	Dodatkowy sprzęt zalecany (jeżeli jest)	Uwagi
1.	Telefon	Tak	Tak	Doposażyć ratowników w telefon służbowy
2.	Radio	Tak	Nie	4 szt. komunikacji wewnętrznej radiowej
3.	Syreny	Tak	Nie	2 szt. tuba z syreną alarmową
4.	Megafon	Tak	Nie	2 szt. tuba elektro.
5.	Gwizdki	Tak	Nie	Każdy ratownik
6.	Pasy ratownicze	Tak	Nie	4 szt.
7.	Boje ratownicze	Tak	Nie	6 szt. SP
8.	Rzutki ratownicze	Tak	Nie	3 szt.
9.	Sprzęt do nurkowania	Tak	Tak	6 szt. wyposażić w sprzęt ABC każdego ratownika
10.	Deski ratunkowe	Nie	Tak	Wyposażić ratowników
11.	Skuter z platformą	Nie	Tak	Wyposażić w skuter z platformą ratowniczą
12.	Motorówka	Tak	Tak	Ponton ratowniczy 5,5KM – wyposażić w jednostkę z silnikiem min. mocy 15 KM
13.	Łodzie wiosłowe	Tak	Nie	2 szt. łódź BL
14.	Kamizelki ratunkowe	Tak	Tak	Wyposażić ratowników
15.	Nakrycie głowy	Tak	Nie	Każdy Nivea WOPR
16.	Ubranie ochronne	Tak	Nie	Każdy Nivea WOPR
17.	Lornetka	Tak	Nie	2 szt.
18.	Koce	Tak	Nie	4 szt.
19.	Zapasy pierwszej pomocy	Tak	Tak	Punkt medyczny - uzupełnić zapasy
20.	Nosze	Tak	Nie	1 szt.
21.	Deska ortopedyczna ze stabilizatorem	Tak	Nie	1 szt. kompl. deski ortopedyczne
22.	Tlen	Tak	Nie	1 szt. w R-1
23.	Kołnierz ortopedyczny	Tak	Nie	4 szt. w R-1
24.	AED	Nie	Tak	Wyposażić w defibrylator AED
25.	Quad lub samochód terenowy	Nie	Tak	Wyposażić kąpielisko w czasie dyżurów 24 godz.
26.	Lina asekuracyjna	Tak	Nie	1 szt. kołowrót z liną 80 m

## KATEGORYZACJA I WYCIĄG Z RAPORTU OCENY RYZYKA KĄPIELISKA

### WIZYTA TERENOWA

#### Informacje ogólne

Nazwa kąpieliska	Kąpielisko śródlądowe SZCZECINEK, plaża miejska, jez. Trzesiecko	****	75 %
Kąpielisko administrowane przez	SZCZECINECKA LOKALNA ORGANIZACJA TURYSTYCZNA W SZCZECINKU		
Ilość stanowisk	1	83	110
Ilość ratowników	3		
Data audytu	14.08.2012 R.	pkt uzyskanych	pkt możliwych

### DZIAŁY

#### Analiza terenu (opis obszaru i dostęp publiczny)

Kąpielisko miejskie położone w obrębie parku miejskiego w Szczecinku nad jeziorem Trzesiecko. Bliska odległość od centrum miasta powoduje że jest to miejsce często odwiedzane przez mieszkańców i turystów wypoczywających w Szczecinku. Plaża miejska jest ogrodzona monitorowana systemem wizyjnym i zarządzana w sposób zorganizowany przez Szczecinecką Lokalną Organizację Turystyczną. Do kąpieliska prowadzą alejki parkowe z możliwością wejścia na teren plaży główną bramą oraz bocznym wejściem które przepisane jest dla wyciągu do nart wodnych oraz wypożyczalni rowerów i sprzętu pływającego. Powierzchnia kąpieliska to 2200 m<sup>2</sup>, wymiary 44 m x 50 m z wyznaczonymi strefami kąpielowymi za pomocą lin z pławkami. Plaża wyposażona w sklepik, przebieralnie, sanitariaty, magazyn na sprzęt ratowniczy i sprzęt wypożyczalni kajaków i rowerów wodnych. Plaża szeroka piaszczysta, z wieżą ratowniczą ustawioną centralnie, kąpielisko z łagodnie opadającym dnem do głębokości około 3,5 m. Kąpielisko strzeżone przez ratowników w okresie od 25.06 do 31.08. w godzinach od 10.00 do 18.00.

### OPIS

#### Dostęp służb ratunkowych

Dostęp służb ratowniczych możliwy bez zakłóceń od ulicy Mickiewicza z możliwością dojechania szerokimi alejkami parkowymi pod 2 wejścia. Istnieje możliwość dojazdu na samą plażę przez bramę wjazdową do hangaru tramwajów wodnych Komunikacji Miejskiej. Drogi dojazdowe umożliwiają wjazd ciężkiego sprzętu służb ratowniczych. W razie potrzeby przeprowadzenia akcji ratowniczej z użyciem śmigłowca (HEMS), miejsce do jego posadzenia wyznaczone jest na zorganizowanym lądowisku na osiedlu Świątki przy ul. Staszica w okolicy Powiatowego Zarządu Dróg – Obwód drogowy nr 1. Łączność bezpośrednia ze służbami ratunkowymi możliwa jest za pomocą telefonów komórkowych ratowników. Kąpielisko zgłoszone jest do CKRW w Szczecinie.

## ZAOPATRZENIE RATOWNIKA

1	Czy kąpielisko strzeżone jest przez ratowników w określonych okresach?	■tak Uwagi: Kąpielisko czynne w okresie od 25.06 do 31.08
2	Czy obecne jest stanowisko ratownicze?	■tak Jeżeli są obecne, proszę opisać ich lokalizację w odniesieniu do kąpieliska: 1 stanowisko od wody na łodzi, 2 od strony lądu w centralnym miejscu plaży na wieży
3	Okres działania	Godziny: 10.00 do 18.00 Daty: 25.06 do 31.08.2012 r. Dni w tygodniu: ■pn ■wt ■śr ■czw ■piąt ■so ■nd
4	Liczba ratowników obecnych podczas zmiany	2 osoby
5	Czy ratownicy posiadają oznaczenia identyfikacyjne?	■tak

## OBECNY I ZALECANY SPRZĘT RATOWNICZY

Lp.	Opis wyposażenia	Obecny sprzęt	Dodatkowy sprzęt zalecany (jeżeli jest)	Uwagi
1.	Telefon	Tak	Nie	Doposażyć ratowników w telefon służbowy
2.	Radio	Nie	Tak	Wyposażyć kąpielisko w komunikację radiową
3.	Syreny	Tak	Nie	1 szt. tuba z syreną alarmową
4.	Megafon	Tak	Nie	1 szt. tuba elektro.
5.	Gwizdki	Tak	Nie	Każdy ratownik
6.	Pasy ratownicze	Tak	Tak	1 szt. doposażyć ratowników
7.	Boje ratownicze	Tak	Nie	2 szt. SP
8.	Rzutki ratownicze	Tak	Nie	3 szt.
9.	Sprzęt do nurkowania	Tak	Nie	2 szt. sprzęt ABC dla każdego ratownika
10.	Deski ratunkowe	Nie	Tak	Doposażyć ratowników
11.	Skuter z platformą	Nie	Tak	Wyposażyć w skuter z platformą rat.
12.	Motorówka	Nie	Tak	Wyposażyć w łódź ratowniczą typu RIB lub Ponton ratowniczy 30 KM
13.	Łodzie wiosłowe	Tak	Nie	1 szt. BL
14.	Kamizelki ratunkowe	Tak	Nie	2 szt.
15.	Nakrycie głowy	Tak	Nie	Sorty WOPR
16.	Ubranie ochronne	Nie	Tak	Wyposażyć ratowników
17.	Lornetka	Tak	Nie	1 szt.
18.	Koce	Tak	Nie	2 szt.
19.	Zapasy pierwszej pomocy	Tak	Tak	Punkt medyczny - uzupełnić zapasy
20.	Nosze	Nie	Nie	
21.	Deska ortopedyczna ze stabilizatorem	Tak	Nie	1 szt. kompl.
22.	Tlen	Tak	Nie	1 szt. w torbie R-1
23.	Kołnierz ortopedyczny	Tak	Nie	4 szt. w R-1
24.	AED	Nie	Tak	Poczynić starania zakupu AED
25.	Quad lub samochód terenowy	Nie	Tak	Wyposażyć kąpielisko w czasie dyżurów 24 godz.
26.	Lina asekuracyjna	Tak	Nie	1 szt. zasobnik z liną 80 m



## KATEGORYZACJA I WYCIĄG Z RAPORTU OCENY RYZYKA KĄPIELISKA

### WIZYTA TERENOWA

#### Informacje ogólne

Nazwa kąpieliska	Kąpielisko śródlądowe SZCZECINEK, plaża wojskowa, jez. Trzesiecko	***	68 %
Kąpielisko administrowane przez	SZCZECINECKA LOKALNA ORGANIZACJA TURYSTYCZNA W SZCZECINKU		
Ilość stanowisk	1	75	110
Ilość ratowników	2		
Data audytu	14.08.2012 R.	pkt uzyskanych	pkt możliwych

### DZIAŁY

#### Analiza terenu (opis obszaru i dostęp publiczny)

Kąpielisko miejskie na „Plaży wojskowej” położone jest w obrębie parku miejskiego w Szczecinku, nad jeziorem Trzesiecko. Plaża oddalona jest od centrum miasta, co powoduje mniejszą frekwencję podczas sezonu kąpieliskowego. Kąpielisko „Plaży wojskowej” organizowane jest i zarządzane przez Szczecinecką Lokalną Organizację Turystyczną. Do kąpieliska prowadzą alejki parkowe z możliwością wejścia na teren plaży z dwóch stron od ulicy Kilińskiego i od ulicy Joachima Lelewela. Powierzchnia kąpieliska to 2300 m<sup>2</sup>, wymiary 46 m x 50 m z wyznaczonymi strefami kąpielowymi za pomocą boi. Plaża posiada mały plac zabaw dla dzieci, a na całej szerokości plaży udostępniona jest brukowana alejka umożliwiająca poruszanie się na wózkach. Kąpielisko w czasie funkcjonowania wyposażone jest w sanitariaty typu TOI-TOI, oprócz wieży ratowniczej zlokalizowanej w centralnym miejscu plaży brakuje innej infrastruktury rekreacyjnej. Plaża piaszczysta z łagodnie opadającym dnem do głębokości około 3,2 m przy czerwonych bojach wyznaczających granicę strefy dla umiejących pływać. Kąpielisko strzeżone przez ratowników w okresie od 25.06 do 31.08. w godzinach od 10.00 do 18.00.

### OPIS

#### Dostęp służb ratunkowych

Dostęp służb ratowniczych możliwy bez utrudnień z możliwością dojechania szeroką alejką parkową na samą plażę, zarówno od ulicy Kilińskiego i Lelewela. Drogi dojazdowe umożliwiają wjazd ciężkiego sprzętu służb ratowniczych. W razie potrzeby przeprowadzenia akcji ratowniczej z użyciem śmigłowca (HEMS), miejsce do jego przyziemienia wyznaczone jest na lądowisku szpitala w Szczecinku który posiada szpitalny oddział ratunkowy. Szpital oddalony jest od plaży około 200 m. Łączność bezpośrednia ze służbami ratunkowymi możliwa jest za pomocą telefonów komórkowych ratowników. Kąpielisko zgłoszone jest do CKRW w Szczecinie.

## ZAOPATRZENIE RATOWNIKA

1	Czy kąpielisko strzeżone jest przez ratowników w określonych okresach?	■tak Uwagi: Kąpielisko czynne w okresie od 25.06 do 31.08
2	Czy obecne jest stanowisko ratownicze?	■tak Jeżeli są obecne, proszę opisać ich lokalizację w odniesieniu do kąpieliska: 1 stanowisko na łodzi, 2 od strony lądu w centralnym miejscu plaży na wieży
3	Okres działania	Godziny: 10.00 do 18.00 Daty: 25.06 do 31.08.2012 r. Dni w tygodniu: ■pn ■wt ■śr ■czw ■piąt ■so ■nd
4	Liczba ratowników obecnych podczas zmiany	2 osoby
5	Czy ratownicy posiadają oznaczenia identyfikacyjne?	■tak

## OBECNY I ZALECANY SPRZĘT RATOWNICZY

Lp.	Opis wyposażenia	Obecny sprzęt	Dodatkowy sprzęt zalecany (jeżeli jest)	Uwagi
1.	Telefon	Tak	Tak	Doposażyć ratowników w telefon służbowy
2.	Radio	Nie	Nie	Wyposażyć kąpielisko w komunikację radiową
3.	Syreny	Tak	Nie	1 szt. tuba z syreną alarmową
4.	Megafon	Tak	Nie	1 szt. tuba elektro.
5.	Gwizdki	Tak	Nie	Każdy ratownik
6.	Pasy ratownicze	Tak	Tak	1 szt. doposażyć ratowników
7.	Boje ratownicze	Tak	Nie	2 szt. SP
8.	Rzutki ratownicze	Tak	Nie	3 szt.
9.	Sprzęt do nurkowania	Nie	Tak	2 szt. sprzęt ABC dla każdego ratownika
10.	Deski ratunkowe	Nie	Tak	Doposażyć ratowników
11.	Skuter z platformą	Nie	Tak	Wyposażyć w skuter z platformą rat.
12.	Motorówka	Tak	Tak	Łódź z silnikiem 15 KM – wyposażyć w ratowniczą łódź typu RIB lub BRIG
13.	Łodzie wiosłowe	Tak	Nie	1 szt. BL
14.	Kamizelki ratunkowe	Tak	Nie	2 szt.
15.	Nakrycie głowy	Tak	Nie	Sorty WOPR
16.	Ubranie ochronne	Nie	Tak	Wyposażyć ratowników
17.	Lornetka	Tak	Nie	1 szt.
18.	Koce	Tak	Nie	2 szt.
19.	Zapasy pierwszej pomocy	Nie	Tak	Wyposażyć w punkt medyczny - uzupełnić zapasy
20.	Nosze	Nie	Nie	
21.	Deska ortopedyczna ze stabilizatorem	Tak	Nie	1 szt. kompl.
22.	Tlen	Tak	Nie	1 szt. w torbie R-1
23.	Kołnierz ortopedyczny	Tak	Nie	4 szt. w R-1
24.	AED	Nie	Tak	Poczynić starania zakupu AED
25.	Quad lub samochód terenowy	Nie	Tak	Wyposażyć kąpielisko w czasie dyżurów 24 godz.
26.	Lina asekuracyjna	Tak	Nie	1 szt. zasobnik z liną 80 m

## KATEGORYZACJA I WYCIĄG Z RAPORTU OCENY RYZYKA KĄPIELISKA

### WIZYTA TERENOWA

#### Informacje ogólne

Nazwa kąpieliska	Kąpielisko śródlądowe SZCZECINEK, Mysia Wyspa, jez. Trzesiecko	***	61 %
Kąpielisko administrowane przez	SZCZECINECKA LOKALNA ORGANIZACJA TURYSTYCZNA W SZCZECINKU		
Ilość stanowisk	1	67	110
Ilość ratowników	2		
Data audytu	14.08.2012 R.	pkt uzyskanych	pkt możliwych

### DZIAŁY

#### Analiza terenu (opis obszaru i dostęp publiczny)

Plaża miejska „Mysia Wyspa” to nowo powstałe kąpielisko, które w tym roku dołączyło do dwóch działających kąpielisk na jeziorze Trzesiecko. Mysia Wyspa położone jest po drugiej stronie jeziora Trzesieckiego na wysepce która połączona jest ze stałym lądem wąską groblą w lesie okalającym jezioro. Jest alternatywą dla plaż zorganizowanych w zabudowanej części miasta, przyciąga ludzi spokojem i dobrze zorganizowaną infrastrukturą wypoczynkowo-rekreacyjną. Plaża oddalona od centrum miasta powoduje że jest odwiedzana przez mieszkańców którzy organizują sobie wycieczki rowerowe na okolo jeziora lub dostają się tam przypluwając jednym z dwóch statków komunikacji wodnej. Małą plażę rekompensuje zacisze panujące w tej części jeziora. Kąpielisko zorganizowane jest i zarządzane przez Szczecinecką Lokalną Organizację Turystyczną. Powierzchnia kąpieliska wynosi 1000 m<sup>2</sup>, wymiary 45 m x 30 m z wyznaczonymi strefami kąpielowymi w obrębie mola spacerowego które służy również za przystanek tramwaju wodnego. Plaża posiada miejsca biwakowe, punkt gastronomiczny, boisko do siatkówki plażowej i mały plac zabaw. Na plaży bezpłatnie udostępniono wiklinowe kosze z parasolami trzcinowymi oraz leżaki plażowe. Kąpielisko wyposażone jest w sanitariaty typu TOITOI, oprócz wieży ratowniczej zlokalizowanej w centralnym miejscu plaży do dyspozycji ratowników jest duży pawilon namiotowy. Kąpielisko strzeżone przez ratowników w okresie od 25.06 do 31.08. w godzinach od 10.00 do 18.00.

### OPIS

#### Dostęp służb ratunkowych

Dostęp służb ratowniczych utrudniony położeniem kąpieliska. Przebudowa drogi od strony osiedla Świątki powoduje że dostęp na plażę możliwy jest tylko od strony osiedla Trzesieka gdzie na skrzyżowaniu drogi Żeglarskiej należy zjechać w lewo drogą szutrową jechać brzegiem jeziora zgodnie ze znakami kierunkowymi na Mysią Wyspę. Najkrótsza droga ewakuacji poszkodowanej osoby możliwa jest drogą wodną w stronę Plaży Wojskowej oddalonej w linii prostej o 550 m. W razie potrzeby przeprowadzenia akcji ratowniczej z użyciem śmigłowca (HEMS), miejsce do jego posadzenia wyznaczone jest na zorganizowanym lądowisku na osiedlu Świątki przy ul Staszica w okolicy Powiatowego Zarządu Dróg – Obwód drogowy nr 1. Najbliższy szpitalny oddział ratunkowy znajduje się w Szczecinku, oddalony jest od plaży około 600m w linii prostej. Łączność bezpośrednia ze służbami ratunkowymi możliwa jest za pomocą telefonów komórkowych ratowników. Kąpielisko zgłoszone jest do CKRW w Szczecinie.

## ZAOPATRZENIE RATOWNIKA

1	Czy kąpielisko strzeżone jest przez ratowników w określonych okresach?	<input checked="" type="checkbox"/> tak Uwagi: Kąpielisko sezonowe czynne w okresie od 25.06 do 31.08
2	Czy obecne jest stanowisko ratownicze?	<input checked="" type="checkbox"/> tak Jeżeli są obecne, proszę opisać ich lokalizację w odniesieniu do kąpieliska: 1 stanowisko na łodzi lub pomoście 2 od strony lądu na wieży ratowniczej
3	Okres działania	Godziny: 10.00 do 18.00 Daty: 28.06 do 31.08.2012 r. Dni w tygodniu: <input checked="" type="checkbox"/> pn <input checked="" type="checkbox"/> wt <input checked="" type="checkbox"/> śr <input checked="" type="checkbox"/> czw <input checked="" type="checkbox"/> piąt <input checked="" type="checkbox"/> so <input checked="" type="checkbox"/> nd
4	Liczba ratowników obecnych podczas zmiany	2 osoby
5	Czy ratownicy posiadają oznaczenia identyfikacyjne?	<input checked="" type="checkbox"/> tak

## OBECNY I ZALECANY SPRZĘT RATOWNICZY

Lp.	Opis wyposażenia	Obecny sprzęt	Dodatkowy sprzęt zalecany (jeżeli jest)	Uwagi
1.	Telefon	Tak	Tak	Doposażyć ratowników w telefon służbowy
2.	Radio	Nie	Nie	Wyposażyć kąpielisko w komunikację radiową
3.	Syreny	Tak	Nie	1 szt. tuba z syreną alarmową
4.	Megafon	Tak	Nie	1 szt. tuba elektro.
5.	Gwizdki	Tak	Nie	Każdy ratownik
6.	Pasy ratownicze	Tak	Tak	1 szt. doposażyć ratowników
7.	Boje ratownicze	Tak	Nie	2 szt. SP
8.	Rzutki ratownicze	Tak	Nie	3szt.
9.	Sprzęt do nurkowania	Nie	Tak	2 szt. sprzęt ABC dla każdego ratownika
10.	Deski ratunkowe	Nie	Tak	Doposażyć ratowników
11.	Skuter z platformą	Nie	Tak	Wyposażyć w skuter z platformą rat.
12.	Motorówka	Tak	Tak	Łódź z silnikiem 15 KM – wyposażyć w ratowniczą łódź typu RIB lub BRIG
13.	Łodzie wiosłowe	Tak	Nie	1 szt. Mewa
14.	Kamizelki ratunkowe	Tak	Tak	2 szt.
15.	Nakrycie głowy	Tak	Tak	Sorty WOPR
16.	Ubranie ochronne	Nie	Tak	Wyposażyć ratowników
17.	Lornetka	Nie	Nie	1 szt.
18.	Koce	Tak	Nie	2 szt.
19.	Zapasy pierwszej pomocy	Nie	Tak	Wyposażyć w punkt medyczny - uzupełnić zapasy
20.	Nosze	Nie	Nie	
21.	Deska ortopedyczna ze stabilizatorem	Tak	Nie	1 szt. kompl.
22.	Tlen	Tak	Nie	1 szt. w torbie R-1
23.	Kołnierz ortopedyczny	Tak	Nie	4 szt. w R-1
24.	AED	Nie	Tak	Poczynić starania zakupu AED
25.	Quad lub samochód terenowy	Nie	Tak	Wyposażyć kąpielisko w czasie dyżurów 24 godz.
26.	Lina asekuracyjna	Tak	Nie	1 szt. zasobnik z liną 80 m

## KATEGORYZACJA I WYCIĄG Z RAPORTU OCENY RYZYKA KĄPIELISKA

### WIZYTA TERENOWA

#### Informacje ogólne

Nazwa kąpieliska	Kąpielisko śródlądowe CIESZYNO, „Gęsia Łączka”, jezioro Siecino	**	41 %
Kąpielisko administrowane przez	OŚRODEK SPORTU I REKREACJI W ZŁOCIEŃCU		
Ilość stanowisk	1	45	110
Ilość ratowników	2		
Data audytu	09.08.2012 R.	pkt uzyskanych	pkt możliwych

### DZIAŁY

#### Analiza terenu (opis obszaru i dostęp publiczny)

Kąpielisko zorganizowano w miejscowości Cieszyno nad jeziorem Siecino. Jezioro rynnowe o powierzchni 743 ha i maksymalnej głębokości 48 m. Plaża z kąpieliskiem zlokalizowana jest w południowej części Jeziora Siecino tuż przy wyspie Ostrów, dobrze nasłoneczniona z łagodnie opadającym piaszczystym dnem. Plaża znajduje się na Ośrodku Kempingowym „Gęsia Łączka”, wstęp ogólnie dostępny nieodpłatny. Ośrodek z plażą ogrodzony, wyposażony w punkty gastronomiczne, sanitariaty, boiska do gry w piłkę plażową, plac zabaw dla dzieci, wypożyczalnię sprzętu pływającego, miejsce biwakowe i kempingowe oraz w mini golf. Na terenie ośrodka znajduje się parking płatny dla osób korzystających z plaży i pola namiotowego. Kąpielisko zlokalizowane w obrębie pomostu pływającego, na którym znajduje się wyznaczone stanowisko ratownika. Kąpielisko strzeżone przez ratowników w okresie od 01.07 do 31.08 w godzinach od 10.00 do 18.00.

### OPIS

#### Dostęp służb ratunkowych

Dostęp służb ratowniczych drogą Złocieniec-Cieszyno od ul. Cieszyńskiej. Dojazd przez bramę kąpieliska „Gęsia Łączka” umożliwia wjazd pojazdów służb ratowniczych do samego brzegu kąpieliska. W razie potrzeby przeprowadzenia akcji ratowniczej z użyciem śmigłowca (HEMS), miejsce do jego przyziemienia można wyznaczyć na polu namiotowym ośrodka. Wodowanie sprzętu pływającego zapewnia zjazd techniczny przy pomoście kąpieliska. Najbliższy SOR (szpitalny oddział ratunkowy) znajduje się w Drawsku Pomorskim oddalonym od kąpieliska 16 km. Łączność ze służbami ratunkowymi możliwa jest za pomocą telefonów komórkowych ratowników.



## ZAOPATRZENIE RATOWNIKA

1	Czy kąpielisko strzeżone jest przez ratowników w określonych okresach?	■tak Uwagi: Kąpielisko czynne w okresie od 01.07 do 31.08
2	Czy obecne jest stanowisko ratownicze?	■tak Jeżeli są obecne, proszę opisać ich lokalizację w odniesieniu do kąpieliska: 50 m centralnie do plaży w obrębie pomostów
3	Okres działania	Godziny: 10.00 do 18.00 Daty: 01.07 do 31.08.2012 r. Dni w tygodniu: ■pn ■wt ■śr ■czw ■piąt ■so ■nd
4	Liczba ratowników obecnych podczas zmiany	2 osoby
5	Czy ratownicy posiadają oznaczenia identyfikacyjne?	■tak

## OBECNY I ZALECANY SPRZĘT RATOWNICZY

Lp.	Opis wyposażenia	Obecny sprzęt	Dodatkowy sprzęt zalecany (jeżeli jest)	Uwagi
1.	Telefon	Tak	Tak	Doposażyć ratowników w telefon służbowy
2.	Radio	Nie	Tak	Wyposażyć ratowników w komunikację radiową
3.	Syreny	Tak	Nie	1 szt. Tuba z syreną alarmową
4.	Megafon	Tak	Nie	1 szt. Tuba elektro.
5.	Gwizdki	Tak	Nie	Każdy ratownik
6.	Pasy ratownicze	Nie	Tak	Wyposażyć ratowników w pas ILS
7.	Boje ratownicze	Tak	Nie	2 szt. SP
8.	Rzutki ratownicze	Tak	Nie	2 szt.
9.	Sprzęt do nurkowania	Nie	Tak	Wyposażyć w sprzęt ABC dla każdego ratownika
10.	Deski ratunkowe	Nie	Tak	Wyposażyć w sprzęt kąpielisko
11.	Skuter z platformą	Nie	Tak	Wyposażyć w skuter z platformą ratowniczą
12.	Motorówka	Nie	Tak	Wyposażyć w ratowniczą łódź motorową RIB lub BRIG
13.	Łodzie wiosłowe	Tak	Tak	1 szt. wiosłowa – wyposażyć ratowniczą łódź BL
14.	Kamizelki ratunkowe	Nie	Tak	Wyposażyć ratowników
15.	Nakrycie głowy	Tak	Nie	Sorty WOPR
16.	Ubranie ochronne	Nie	Tak	Wyposażyć ratowników
17.	Lornetka	Nie	Tak	Wyposażyć ratowników
18.	Koce	Nie	Tak	Wyposażyć ratowników
19.	Zapasy pierwszej pomocy	Nie	Tak	Wyposażyć ratowników
20.	Nosze	Nie	Nie	
21.	Deska ortopedyczna ze stabilizatorem	Nie	Tak	Wyposażyć w kompl. deska ortopedyczna
22.	Tlen	Nie	Tak	Wyposażyć w torbę rat. R-1
23.	Kołnierz ortopedyczny	Tak	Tak	1 szt. zapewnić zapas
24.	AED	Nie	Tak	Wyposażyć w Defibrylator AED
25.	Quad lub samochód terenowy	Nie	Tak	Wyposażyć w Quad 4x4 lub auto 4x4
26.	Lina asekuracyjna	Nie	Tak	Wyposażyć w zasobnik z liną 80 m

## KATEGORYZACJA I WYCIĄG Z RAPORTU OCENY RYZYKA KĄPIELISKA

### WIZYTA TERENOWA

#### Informacje ogólne

Nazwa kąpieliska	Kąpielisko śródlądowe CIESZYNO „Wyspa Ostrów”, jezioro Siecino	**	41 %
Kąpielisko administrowane przez	OŚRODEK SPORTU I REKREACJI W ZŁOCIEŃCU		
Ilość stanowisk	1	47	110
Ilość ratowników	2		
Data audytu	09.08.2012 R.	pkt uzyskanych	pkt możliwych

### DZIAŁY

#### Analiza terenu (opis obszaru i dostęp publiczny)

Kąpielisko z plażą zorganizowano w Cieszynie na wyspie Ostrów (30 ha, połączona groblą z brzegiem) nad jeziorem Siecino. Jezioro rynnowe o powierzchni 743 ha i maksymalnej głębokości 48 m. Plaża z kąpieliskiem zlokalizowana jest w południowej części Jeziora Siecino, dobrze nasłoneczniona z łagodnie opadającym piaszczystym dnem. Plaża znajduje się na Ośrodku wypoczynkowym „Island Camp” wstęp ogólnodostępny nieodpłatny. Ośrodek z plażą wyposażony w sanitariaty, boiska do gry w piłkę plażową, wypożyczalnię sprzętu pływającego, miejsce biwakowe i kempingowe, kawiarnię i bazę ratowniczą WOPR Złocieniec. Kąpielisko wyznaczone w obrębie pomostów z wieżą ratowniczą w części brzegowej znajduje się mały budynek służący dla ratowników jako magazyn i pomieszczenie socjalne. Kąpielisko strzeżone przez ratowników w okresie od 1.07 do 31.08 w godzinach od 10.00 do 18.00.

### OPIS

#### Dostęp służb ratunkowych

Dostęp służb ratowniczych drogą Złocieniec – Cieszyno możliwy tylko przez groblę łączącą wyspę Ostrów ze stałym lądem. Dojazd przez bramę ośrodka „Island Camp” umożliwia wjazd pojazdów służb ratowniczych do samej plaży kąpieliska. W razie potrzeby przeprowadzenia akcji ratowniczej z użyciem śmigłowca (HEMS), miejsce do jego posadzenia można wyznaczyć na pobliskiej polanie. Wodowanie sprzętu pływającego zapewnia zjazd techniczny przy bazie WOPR Złocieniec mieszczącej się na wyspie. Najbliższy SOR (szpitalny oddział ratunkowy) znajduje się w Drawsku Pomorskim oddalonym od kąpieliska 17 km. Łączność ze służbami ratunkowymi możliwa jest za pomocą telefonów komórkowych ratowników.

ZAOPATRZENIE RATOWNIKA

1	Czy kąpielisko strzeżone jest przez ratowników w określonych okresach?	<input checked="" type="checkbox"/> tak Uwagi: Kąpielisko czynne w okresie od 01.07 do 31.08
2	Czy obecne jest stanowisko ratownicze?	<input checked="" type="checkbox"/> tak Jeżeli są obecne, proszę opisać ich lokalizację w odniesieniu do kąpieliska: 50 m centralnie do plaży w obrębie pomostów
3	Okres działania	Godziny: 10.00 do 18.00 Daty: 01.07 do 31.08.2012 r. Dni w tygodniu: <input checked="" type="checkbox"/> pn <input checked="" type="checkbox"/> wt <input checked="" type="checkbox"/> śr <input checked="" type="checkbox"/> czw <input checked="" type="checkbox"/> piąt <input checked="" type="checkbox"/> so <input checked="" type="checkbox"/> nd
4	Liczba ratowników obecnych podczas zmiany	2 osoby
5	Czy ratownicy posiadają oznaczenia identyfikacyjne?	<input checked="" type="checkbox"/> tak

OBECNY I ZALECANY SPRZĘT RATOWNICZY

Lp.	Opis wyposażenia	Obecny sprzęt	Dodatkowy sprzęt zalecany (jeżeli jest)	Uwagi
1.	Telefon	Tak	Tak	Doposażyć ratowników w telefon służbowy
2.	Radio	Nie	Tak	Wyposażyć ratowników w komunikację radiową
3.	Syreny	Nie	Tak	Wyposażyć w sprawną tuba z syreną alarmową
4.	Megafon	Nie	Tak	Wyposażyć w sprawną tuba elektro.
5.	Gwizdki	Tak	Nie	Każdy ratownik
6.	Pasy ratownicze	Nie	Tak	Wyposażyć ratowników w pas ILS
7.	Boje ratownicze	Tak	Nie	2 szt. SP
8.	Rzutki ratownicze	Tak	Nie	3 szt.
9.	Sprzęt do nurkowania	Tak	Nie	2 szt. sprzęt ABC dla każdego ratownika
10.	Deski ratunkowe	Nie	Tak	Wyposażyć w sprzęt kąpielisko
11.	Skuter z platformą	Nie	Tak	Wyposażyć w skuter z platformą ratowniczą
12.	Motorówka	Nie	Tak	Wyposażyć w ratowniczą łódź motorową RIB lub BRIG
13.	Łodzie wiosłowe	Tak	Nie	1 szt. łódź BL
14.	Kamizelki ratunkowe	Tak	Tak	1 szt. doposażyć ratowników
15.	Nakrycie głowy	Tak	Tak	Sorty WOPR
16.	Ubranie ochronne	Nie	Tak	Wyposażyć ratowników
17.	Lornetka	Tak	Nie	1 szt.
18.	Koce	Tak	Nie	Wyposażyć ratowników
19.	Zapasy pierwszej pomocy	Nie	Tak	Wyposażyć ratowników
20.	Nosze	Nie	Nie	
21.	Deska ortopedyczna ze stabilizatorem	Nie	Tak	Wyposażyć w kompl. deskę ortopedyczna
22.	Tlen	Nie	Tak	Wyposażyć w torbę rat. R-1
23.	Kołnierz ortopedyczny	Tak	Tak	1 szt. zapewnić zapas
24.	AED	Nie	Tak	Wyposażyć w Defibrylator AED
25.	Quad lub samochód terenowy	Nie	Tak	Wyposażyć w Quad 4x4 lub auto 4x4
26.	Lina asekuracyjna	Tak	Nie	Zasobnik z liną 80 m

## KATEGORYZACJA I WYCIĄG Z RAPORTU OCENY RYZYKA KĄPIELISKA

### WIZYTA TERENOWA

#### Informacje ogólne

Nazwa kąpieliska	Kąpielisko śródlądowe ROSNOWO, jezioro Rosnowskie	**	42 %
Kąpielisko administrowane przez	GMINA MANOWO		
Ilość stanowisk	1	46	115
Ilość ratowników	2		
Data audytu	01.08.2012 R.	pkt uzyskanych	pkt możliwych

### DZIAŁY

#### Analiza terenu (opis obszaru i dostęp publiczny)

Kąpielisko z plażą zorganizowane w miejscowości Rosnowo nad jez. Rosnowskim, które jest sztucznym zbiornikiem powstałym w skutek spiętrzenia rzeki Radew zaporą ziemną w 1922 roku. Jezioro jest jednym z najstarszych zbiorników retencyjnych w Polsce. Powierzchnia równa jest 190 ha, jego średnia głębokość mieści się w granicach od 6 do 8 m., w dawnym korycie rzeki Radwi, a w pobliżu zapory ziemnej osiąga nawet 12 m głębokości. Długość zbiornika wynosi około 10 km, a szerokość często osiąga 400 m. Zbiornik wykorzystywany jest do produkcji energii elektrycznej (elektrownia, moc 3,2 MW), ochrony przeciwpowodziowej a także w celach rekreacyjnych. Znajdująca się tu plaża jest dobrze nasłoneczniona z łagodnie opadającym piaszczystym dnem wyposażona w system pomostów w obrębie których wyznaczone są strefy kąpielowe. Plaża znajduje się na terenie biwakowym, wstęp jest ogólnodostępny, nieodpłatny. Teren przyległy do kąpieliska jest ogrodzony, wyposażony w sanitariaty, boiska do gry w piłkę plażową, koszykową, plac zabaw dla dzieci, wypożyczalnię sprzętu pływającego, pole namiotowe oraz małą estradę do prowadzenia imprez plenerowych. Na terenie plaży znajduje się także mała baza ratownicza, która w okresie funkcjonowania kąpieliska służy jako zaplecze socjalne dla pracujących tu ratowników i punkt pierwszej pomocy. Kąpielisko strzeżone przez ratowników w okresie od 01.07 do 31.08 w godzinach od 10.00 do 18.00.

### OPIS

#### Dostęp służb ratunkowych

Dostęp służb ratowniczych z drogi krajowej nr 11, w miejscowości Manowo w kierunku Zegrza Pomorskiego drogą powiatową 168. W Rosnowie na wysokości osiedla mieszkalnego zjazd w kierunku jeziora, drogą umożliwiającą dojazd pojazdów służb ratowniczych bezpośrednio na teren plaży kąpieliska. W razie potrzeby przeprowadzenia akcji ratowniczej z użyciem śmigłowca (HEMS), miejsce do jego przyziemienia można wyznaczyć na polu namiotowym ośrodka lub na pobliskim stadionie piłkarskim oddalonym o kilkadziesiąt metrów od plaży. Kąpielisko znajduje się w odległości 7 km od lotniska w Zegrza Pomorskiego gdzie swoją bazę sezonową ma LPR (Lotnicze Pogotowie Ratunkowe) ze stacjonującym tam śmigłowcem (HEMS). Wodowanie sprzętu pływającego zapewnia zjazd techniczny przy pomocy kąpieliska. Najbliższy SOR (szpitalny oddział ratunkowy) znajduje się w Koszalinie oddalonym od kąpieliska o 23 km. Łączność ze służbami ratunkowymi możliwa jest za pomocą telefonów komórkowych ratowników.

ZAOPATRZENIE RATOWNIKA

1	Czy kąpielisko strzeżone jest przez ratowników w określonych okresach?	<input checked="" type="checkbox"/> tak Uwagi: Kąpielisko czynne w okresie od 01.07 do 31.08
2	Czy obecne jest stanowisko ratownicze?	<input checked="" type="checkbox"/> tak Jeżeli są obecne, proszę opisać ich lokalizację w odniesieniu do kąpieliska: centralnie do plaży i stanowisko w obrębie pomostów
3	Okres działania	Godziny: 10.00 do 18.00 Daty: 01.07 do 31.08.2012 r. Dni w tygodniu: <input checked="" type="checkbox"/> pn <input checked="" type="checkbox"/> wt <input checked="" type="checkbox"/> śr <input checked="" type="checkbox"/> czw <input checked="" type="checkbox"/> piąt <input checked="" type="checkbox"/> so <input checked="" type="checkbox"/> nd
4	Liczba ratowników obecnych podczas zmiany	2 osoby
5	Czy ratownicy posiadają oznaczenia identyfikacyjne?	<input checked="" type="checkbox"/> tak

OBECNY I ZALECANY SPRZĘT RATOWNICZY

Lp.	Opis wyposażenia	Obecny sprzęt	Dodatkowy sprzęt zalecany (jeżeli jest)	Uwagi
1.	Telefon	Tak	Tak	Doposażyć ratowników w telefon służbowy
2.	Radio	Tak	Nie	2 szt. wewnętrznej kom.
3.	Syreny	Nie	Tak	Wyposażyć w tubę z syreną alarmową
4.	Megafon	Nie	Tak	Wyposażyć w tubę elektro.
5.	Gwizdki	Tak	Nie	Każdy ratownik
6.	Pasy ratownicze	Tak	Nie	3 szt.
7.	Boje ratownicze	Tak	Nie	2 szt. SP
8.	Rzutki ratownicze	Tak	Nie	2 szt.
9.	Sprzęt do nurkowania	Tak	Tak	1 szt. wyposażyć w sprzęt ABC każdego ratownika
10.	Deski ratunkowe	Nie	Tak	Wyposażyć w sprzęt kąpielisko
11.	Skuter z platformą	Nie	Tak	Wyposażyć w skuter z platformą ratowniczą
12.	Motorówka	Tak	Nie	Ratownicza łódź Mariusz 30 KM
13.	Łodzie wiosłowe	Tak	Nie	2 szt. BL
14.	Kamizelki ratunkowe	Tak	Nie	2 szt. dla każdego ratownika
15.	Nakrycie głowy	Tak	Nie	Sorty WOPR
16.	Ubranie ochronne	Tak	Nie	Sorty WOPR
17.	Lornetka	Tak	Nie	1 szt.
18.	Koce	Nie	Tak	Wyposażyć kąpielisko
19.	Zapasy pierwszej pomocy	Nie	Tak	Uzupełnić zapasy
20.	Nosze	Nie	Nie	
21.	Deska ortopedyczna ze stabilizatorem	Nie	Tak	Wyposażyć w kompl. deskę ortopedyczną
22.	Tlen	Nie	Tak	Wyposażyć stanowisko w R-1
23.	Kołnierz ortopedyczny	Nie	Tak	Wyposażyć stanowisko w R-1
24.	AED	Nie	Tak	Wyposażyć w defibrylator AED
25.	Quad lub samochód terenowy	Nie	Tak	Wyposażyć w Quad 4x4 lub auto 4x4
26.	Lina asekuracyjna	Tak	Nie	1 szt. kołowrót z liną 80 m



## KATEGORYZACJA I WYCIĄG Z RAPORTU OCENY RYZYKA KĄPIELISKA

### WIZYTA TERENOWA

#### Informacje ogólne

Nazwa kąpieliska	Kąpielisko śródlądowe WAŁCZ, Tawerna pod wieżą, jezioro Raduń	**	48 %
Kąpielisko administrowane przez	H. WĘGRZYNOWSKA, TEWERNĄ POD WIEŻĄ		
Ilość stanowisk	1	51	110
Ilość ratowników	1		
Data audytu	07.08.2012 R.	pkt uzyskanych	pkt możliwych

### DZIAŁY

#### Analiza terenu (opis obszaru i dostęp publiczny)

Kąpielisko z plażą zorganizowano przy ul. Plac Polski 3 nad Jeziorem Raduń położonym na Pojezierzu Wałeckim które jest częścią Pojezierza Południowo-pomorskiego. Zajmuje powierzchnię od 227 ha do 229 ha, średnia głębokość jeziora wynosi 9,5 m natomiast głębokość maksymalna wynosi 25 m. Długość obrzeża jeziora wynosi ponad 19 km. Nad Raduniem znajduje się jedyny w Polsce most wiszący położony nad jeziorem. Plaża zlokalizowana na terenie Ośrodka rekreacyjnego „Tawerna pod Wieżą”, teren ogrodzony wstęp płatny. Kąpielisko z trawiastą plażą dobrze nasłonecznione z łagodnie opadającym piaszczystym dnem z systemem pomostów w obrębie którego wydzielono strefy kąpielowe. Ośrodek wyposażony w sanitariaty z przebieralniami, boisko do gry w piłkę plażową, plac zabaw dla dzieci, wypożyczalnię sprzętu pływającego, restaurację z kawiarenką i pomieszczenie dla ratowników. W pobliżu plaży funkcjonuje mała marina żeglarska z pomostem do cumowania sprzętu pływającego. Kąpielisko strzeżone przez ratowników w okresie od 04.07 do 25.08 w godzinach od 10.00 do 19.00.

### OPIS

#### Dostęp służb ratunkowych

Dostęp służb ratowniczych możliwy z drogi krajowej nr 22, Aleją Zdobywców Wału Pomorskiego, dalej kierując się ul. Podgórną dojazd do ul. Plac Polski 3. Wjazd pojazdów służb ratowniczych możliwy poprzez bramę kąpieliska do samej plaży. W razie potrzeby przeprowadzenia akcji ratowniczej z użyciem śmigłowca (HEMS), miejsce do jego lądowania wyznaczone jest na lądowisku Szpitala Wojskowego przy ul. Kołobrzeskiej, w odległości ok. 4 km. Wodowanie sprzętu pływającego możliwe jest zjazdem techniczny znajdujący się na ośrodku. Najbliższy SOR (szpitalny oddział ratunkowy) znajduje się w Wałczu w Szpitalu Wojskowym oddalonym od kąpieliska o 4 km. Łączność ze służbami ratunkowymi możliwa jest za pomocą telefonów komórkowych ratowników.

## ZAOPATRZENIE RATOWNIKA

1	Czy kąpielisko strzeżone jest przez ratowników w określonych okresach?	■tak Uwagi: Kąpielisko czynne w okresie od 04.07 do 25.08
2	Czy obecne jest stanowisko ratownicze?	■tak Jeżeli są obecne, proszę opisać ich lokalizację w odniesieniu do kąpieliska: centralnie do plaży w obrębie pomostów
3	Okres działania	Godziny: 10.00 do 20.00 Daty: 01.07 do 31.08.2012 r. Dni w tygodniu: ■pn ■wt ■śr ■czw ■piąt ■so ■nd
4	Liczba ratowników obecnych podczas zmiany	1 osoba/2 osoby w słoneczne dni
5	Czy ratownicy posiadają oznaczenia identyfikacyjne?	■tak

## OBECNY I ZALECANY SPRZĘT RATOWNICZY

Lp.	Opis wyposażenia	Obecny sprzęt	Dodatkowy sprzęt zalecany (jeżeli jest)	Uwagi
1.	Telefon	Tak	Nie	Doposażyć ratowników w telefon służbowy
2.	Radio	Nie	Tak	Doposażyć ratowników w komunikację radiową
3.	Syreny	Nie	Tak	Wyposażyć kąpielisko w tubę z syreną alarmową
4.	Megafon	Nie	Tak	Wyposażyć kąpielisko w tubę elektroakus.
5.	Gwizdki	Tak	Nie	Każdy
6.	Pasy ratownicze	Nie	Tak	Wyposażyć ratowników
7.	Boje ratownicze	Tak	Tak	1 szt. doposażyć ratowników
8.	Rzutki ratownicze	Tak	Nie	2 szt.
9.	Sprzęt do nurkowania	Tak	Tak	1 szt. doposażyć ratowników w sprzęt ABC dla każdego
10.	Deski ratunkowe	Nie	Tak	Wyposażyć ratowników
11.	Skuter z platformą	Nie	Tak	Wyposażyć w skuter z platformą rat.
12.	Motorówka	Nie	Tak	Wyposażyć kąpielisko w łódź lub ponton ratowniczy 30 KM
13.	Łodzie wiosłowe	Tak	Tak	1 szt. Wiosłowa - wyposażyć kąpielisko w łódź BL
14.	Kamizelki ratunkowe	Nie	Tak	Wyposażyć ratowników
15.	Nakrycie głowy	Tak	Nie	Czapeczka WOPR
16.	Ubranie ochronne	Nie	Tak	Wyposażyć ratowników
17.	Lornetka	Tak	Nie	1 szt.
18.	Koce	Nie	Tak	Wyposażyć ratowników
19.	Zapasy pierwszej pomocy	Tak	Tak	Wyposażyć w punkt medyczny - uzupełnić zapasy
20.	Nosze	Tak	Nie	1 szt.-własna konstrukcja
21.	Deska ortopedyczna ze stabilizatorem	Nie	Tak	Wyposażyć kąpielisko w deskę ortoped.
22.	Tlen	Nie	Tak	Wyposażyć kąpielisko w apteczkę R-1
23.	Kołnierz ortopedyczny	Nie	Tak	Wyposażyć kąpielisko w apteczkę R-1
24.	AED	Nie	Tak	Poczynić starania zakupu AED
25.	Quad lub samochód terenowy	Nie	Tak	Wyposażyć kąpielisko w czasie dyżurów 24 godz.
26.	Lina asekuracyjna	Nie	Tak	Wyposażyć w linę asekuracyjną 80 m

## KATEGORYZACJA I WYCIĄG Z RAPORTU OCENY RYZYKA KĄPIELISKA

### WIZYTA TERENOWA

#### Informacje ogólne

Nazwa kąpieliska	Kąpielisko śródlądowe ZIELENIEWO, jezioro Miedwie	****	82 %
Kąpielisko administrowane przez	URZĄD GMINY KOBYLANKA – OŚRODEK SPORTU I REKREACJI W STARGARDZIE SZCZECIŃSKIM		
Ilość stanowisk	1	94	115
Ilość ratowników	5		
Data audytu	10.08.2012 R.	pkt uzyskanych	pkt możliwych

### DZIAŁY

#### Analiza terenu (opis obszaru i dostęp publiczny)

Kąpielisko Zieleniewo nad jeziorem Miedwie położone jest w gminie Kobylanka w zachodniej części województwa zachodniopomorskiego na Równinie Pyrzycko-Stargardzkiej. Kąpielisko usytuowane jest na północnym brzegu jeziora Miedwie na plaży Ośrodka Sportu i Rekreacji ze Stargardu Szczecińskiego. Kąpielisko w tym roku otrzymało prestiżowe wyróżnieni Błękitnej Flagi która wyznacza najwyższe standardy organizacji miejsc kąpielowych. Plaża strzeżona rozciąga się wzdłuż brzegu na długości 100 metrów na wschód od mola i nie więcej niż 120 metrów w głąb akwenu licząc od linii brzegowej. Kąpielisko znajduje się w miejscu o dobrym nasłonecznieniu i ukształtowaniu terenu, linia brzegowa bardzo łagodna a zejście do jeziora jest piaszczyste tak jak pozostała część kąpieliska. Na terenie ośrodka znajduje się spacerowe molo, gdzie zlokalizowane są wypożyczalnie sprzętu pływającego. Stanowisko ratowników znajduje się w centralnej części kąpieliska na wieżyczce ratowniczej. Do ich dyspozycji jest domek z pomieszczeniem socjalnym i punktem medycznym. Na terenie plaży znajduje się kawiarnia, 2 wypożyczalnie sprzętu pływającego oraz zjeżdżalnia wodna. Na terenie ośrodka plaży znajduje się park, gdzie znudzeni plażowaniem mogą spacerować, odpocząć na ławeczce lub skorzystać z licznych punktów gastronomicznych. Na terenie zarządzanym przez OSiR Stargard sp. z o.o. znajdują się baza noclegowa „Camping 104”, oraz dwa place zabaw, boiska do gry w piłkę siatkową oraz dobrze przygotowana marina żeglarska. Do Zieleniewa dojedziemy kierując się na Stargard Szczeciński. Kąpielisko strzeżone jest przez ratowników w okresie od 28.06 do 31.08 w godzinach od 10.00 do 18.00.

### OPIS

#### Dostęp służb ratunkowych

Dostęp służb ratowniczych na teren kąpieliska od ulicy Szczecińskiej. Brama główna oznakowana dojazd możliwy do samego kąpieliska. W czasie akcji z użyciem sprzętu pływającego istnieje możliwość wodowania sprzętu w marinie żeglarskiej gdzie znajduje się slip dla łodzi. Promenada o długości 2000 m ułatwia dojazd na całej długości kąpieliska i ośrodka. Najbliższy szpital i oddział ratunkowy znajduje się w Stargardzie Szczecińskim oddalonym od Zieleniewa o 10 km lub SOR w Zdunowie oddalony też od kąpieliska o 10 km. Istnieje możliwość posadowienia śmigłowca HEMS bezpośrednio na szerokiej plaży. Teren ośrodka chroniony jest monitoringiem wizyjnym. Na terenie ośrodka działa Mieleńskie Centrum Wodne podejmujące akcję ratownicze na terenie całego jez. Miedwie. Godziny zarządzania Centrum Wodnym pn. -pt. od 10.00 do 18.00 a w weekendy od 10.00 do 21.00.

ZAOPATRZENIE RATOWNIKA

1	Czy kąpielisko strzeżone jest przez ratowników w określonych okresach?	<input checked="" type="checkbox"/> tak Uwagi: Kąpielisko sezonowe czynne w okresie od 28.06 do 31.08
2	Czy obecne jest stanowisko ratownicze?	<input checked="" type="checkbox"/> tak Jeżeli są obecne, proszę opisać ich lokalizację w odniesieniu do kąpieliska: 2 stanowiska od strony wody i 1 stanowisko z wieżyczką centralnie na plaży
3	Okres działania	Godziny: 10.00 do 18.00 Daty: 28.06 do 31.08.2012 r. Dni w tygodniu: <input checked="" type="checkbox"/> pn <input checked="" type="checkbox"/> wt <input checked="" type="checkbox"/> śr <input checked="" type="checkbox"/> czw <input checked="" type="checkbox"/> piąt <input checked="" type="checkbox"/> so <input checked="" type="checkbox"/> nd
4	Liczba ratowników obecnych podczas zmiany	5 osób
5	Czy ratownicy posiadają oznaczenia identyfikacyjne?	<input checked="" type="checkbox"/> tak

OBECNY I ZALECANY SPRZĘT RATOWNICZY

Lp.	Opis wyposażenia	Obecny sprzęt	Dodatkowy sprzęt zalecany (jeżeli jest)	Uwagi
1.	Telefon	Tak	Nie	Doposażyć ratowników w telefon służbowy
2.	Radio	Tak	Nie	4 szt. wewnętrzna i 1 szt. zewnętrznej komunikacji radiową
3.	Syreny	Tak	Nie	2 szt. tuba z syreną alarmową
4.	Megafon	Tak	Nie	2 szt. tuba elektro.
5.	Gwizdki	Tak	Nie	Każdy ratownik
6.	Pasy ratownicze	Nie	Tak	Wyposażyć ratowników
7.	Boje ratownicze	Tak	Nie	7 szt. SP
8.	Rzutki ratownicze	Tak	Nie	5 szt.
9.	Sprzęt do nurkowania	Tak	Nie	5 szt. sprzęt ABC dla każdego ratownika
10.	Deski ratunkowe	Nie	Tak	Wyposażyć ratowników
11.	Skuter z platformą	Nie	Tak	Wyposażyć w skuter z platformą rat.
12.	Motorówka	Tak	Tak	Łódź z silnikiem 10 KM – wyposażyć w ratowniczą łódź typu RIB lub BRIG
13.	Łodzie wiosłowe	Tak	Nie	2 szt. BL
14.	Kamizelki ratunkowe	Nie	Tak	Wyposażyć ratowników
15.	Nakrycie głowy	Tak	Nie	Sorty WOPR
16.	Ubranie ochronne	Nie	Tak	Wyposażyć ratowników
17.	Lornetka	Tak	Nie	2 szt.
18.	Koce	Tak	Tak	2 szt. – uzupełnić zapas
19.	Zapasy pierwszej pomocy	Tak	Tak	Wyposażyć w punkt medyczny - uzupełnić zapasy
20.	Nosze	Nie	Nie	
21.	Deska ortopedyczna ze stabilizatorem	Tak	Nie	1 szt. kompl.
22.	Tlen	Tak	Nie	1 szt. w torbie R-1
23.	Kołnierz ortopedyczny	Tak	Nie	4 szt. w R-1
24.	AED	Tak	Nie	AED American PAD
25.	Quad lub samochód terenowy	Nie	Tak	Wyposażyć kąp. w czasie dyż. 24 godz.
26.	Lina asekuracyjna	Tak	Nie	1 szt. zasobnik z liną 80 m





**KATEGORYZACJE I WYCIĄGI  
Z RAPORTÓW OCENY RYZYKA**

**MORSKIE MIEJSCA WYKORZYSTYWANE DO KĄPIELI**

## KATEGORYZACJA I WYCIĄG Z RAPORTU OCENY RYZYKA MIEJSCA WYKORZYSTYWANEGO DO KĄPIELI

### WIZYTA TERENOWA

#### Informacje ogólne

Nazwa kąpieliska	Miejsce wykorzystywane do kąpielii DARŁÓWKO WSCHODNIE	**	63%
Kąpielisko administrowane przez	URZĄD MIASTA I GMINY DARŁOWO – K. Bobrowski		
Ilość stanowisk	2	78	125
Ilość ratowników	8		
Data audytu	02.08.2012 R.	pkt uzyskanych	pkt możliwych

### DZIAŁY

#### Analiza terenu (opis obszaru i dostęp publiczny)

Plaża szeroka, piaszczysta, dobrze nasłoneczniona z wybrzeżem wysokim wydmowym porośniętym drzewami. Za pasem technicznym który tworzy wysoki wał wydmy znajduje się infrastruktura turystyczna: kawiarnie, restauracje, pensjonaty, domy wczasowe i hotele. Główny ruch turystyczny skupiony jest wokół mostu zwodzonego nad Wieprzą w kanale portowym umożliwiającego komunikację pomiędzy Darłówkiem Wschodnim i Zachodnim. Plaża strzeżonego położona z obu stron ujścia Wieprzy do Bałtyku. Na wschód od rzeki i portu plaża wschodnia posiada 2 stanowiska ratowniczych o łącznej szerokości 200 m zlokalizowane pomiędzy ul Słowiańską na wysokości słupka bezpieczeństwa nr 270.0 i ul. Piastowską z sektorem ratowniczym na wysokości słupka bezpieczeństwa nr 269.8. Do dyspozycji wypoczywających na plaży wschodniej są wypożyczalnie leżaków, place zabaw dla dzieci. Łączny odcinek miejsca wykorzystywanego do kąpielii, strzeżonego przez ratowników wynosi 200 m. Dla podwyższenia stanu bezpieczeństwa na plaży w Darłówku Wschodnim przydałoby się wyznaczenie jeszcze kilku sektorów strzeżonych i profesjonalnie wyposażonych punktów medycznych. Miejsce wykorzystywane do kąpielii strzeżone jest przez ratowników w okresie od 01.07 do 31.08 w godzinach od 9.00 do 17.00.

### OPIS

#### Dostęp służb ratunkowych

Miejsce wykorzystywane do kąpielii po obu stronach kanału portowego znajduje się na wysokości miasta posiada łatwy dostęp służb ratowniczych do wszystkich ulic prowadzących na plażę. W Darłówku Wschodnim dojazd służb ratunkowych możliwy do zejść nr 6 i 7 od ul. Słowiańskiej i ul. Piastowskiej, bezpośredni wjazd na plażę umożliwia zjazd techniczny oddalony ok. 500 m na wschód od sektora strzeżonego na wysokości zejścia nr 9. W razie potrzeby przeprowadzenia akcji ratowniczej z użyciem śmigłowca (HEMS), miejsce do jego lądowania wyznaczone jest bezpośrednio na plaży a koordynaty współrzędnych miejsca lądowania określone są za pomocą słupków bezpieczeństwa. W razie złych warunków pogodowych posadowienie śmigłowca (HEMS) możliwe jest na placu Imprez. Najbliższy Szpitalny Oddział Ratunkowy (SOR) znajduje się w Sławnie – odległość 20 km. W Darłowie stacjonuje karetka Pogotowia Ratunkowego. Łączność bezpośrednia ze służbami ratunkowymi możliwa jest za pomocą prywatnych telefonów komórkowych ratowników. Miejsce wykorzystywane do kąpielii w Darłówku Wschodnim zgłoszone jest do Centrum Koordynacji Ratownictwa Wodnego w Szczecinie.

**ZAOPATRZENIE RATOWNIKA**

1	Czy kąpielisko strzeżone jest przez ratowników w określonych okresach?	■tak Uwagi: 24.06-31.08.2012 r.
2	Czy obecne jest stanowisko ratownicze?	■tak Jeżeli są obecne, proszę opisać ich lokalizację w odniesieniu do kąpieliska: 2 stanowiska (200 m) po wschodniej stronie portu
3	Okres działania	Godziny: 09.00 do 17.00 Daty: 01.07 do 31.08.2012 r. Dni w tygodniu: ■pn ■wt ■śr ■czw ■piąt ■so ■nd
4	Liczba ratowników obecnych podczas zmiany	4 osoby/na każde 100 m
5	Czy ratownicy posiadają oznaczenia identyfikacyjne?	■tak

**OBECNY I ZALECANY SPRZĘT RATOWNICZY**

Lp.	Opis wyposażenia	Obecny sprzęt	Dodatkowy sprzęt zalecany (jeżeli jest)	Uwagi
1.	Telefon	Tak	Tak	Doposażyć ratowników w telefon służbowy
2.	Radio	Tak	Nie	6 szt. wewnętrzne i zewnętrzne
3.	Syreny	Tak	Nie	2 szt. tuba
4.	Megafon	Tak	Nie	2 szt. tuba
5.	Gwizdki	Tak	Nie	Każdy
6.	Pasy ratownicze	Nie	Tak	2 szt. - doposażyć ratowników
7.	Boje ratownicze	Tak	Nie	7 szt. SP
8.	Rzutki ratownicze	Tak	Nie	2 szt. - doposażyć ratowników
9.	Sprzęt do nurkowania	Tak	Nie	Każdy ratownik
10.	Deski ratunkowe	Nie	Tak	Wyposażyć w sprzęt stanowiska
11.	Skuter z platformą	Tak	Nie	1 szt. Kawasaki z platformą
12.	Motorówka	Nie	Tak	Doposażyć ratowników w ponton ratowniczy typu Brig
13.	Łodzie wiosłowe	Tak	Nie	2 szt. BL
14.	Kamizelki ratunkowe	Tak	Tak	3 szt. - doposażyć ratowników
15.	Nakrycie głowy	Tak	Nie	Każdy Nivea WOPR
16.	Ubranie ochronne	Tak	Nie	Każdy Nivea WOPR
17.	Lornetka	Tak	Nie	3 szt.
18.	Koce	Tak	Nie	R-1
19.	Zapasy pierwszej pomocy	Tak	Tak	Punkt medyczny
20.	Nosze	Nie	Nie	
21.	Deska ortopedyczna ze stabilizatorem	Tak	Nie	2 kpl.
22.	Tlen	Tak	Tak	2 szt. w R-1
23.	Kołnierz ortopedyczny	Tak	Nie	2x3 szt. w R-1
24.	AED	Nie	Tak	Wyposażyć plażę w defibrylator AED
25.	Quad lub samochód terenowy	Nie	Tak	Wyposażyć w quad lub auto terenowe 4 x 4 w czasie dyżurów 24h
26.	Lina asekuracyjna	Tak	Tak	2 szt. kołowrót z liną 80 m

## KATEGORYZACJA I WYCIĄG Z RAPORTU OCENY RYZYKA MIEJSCA WYKORZYSTYWANEGO DO KĄPIELI

### WIZYTA TERENOWA

#### Informacje ogólne

Nazwa kąpieliska	Miejsce wykorzystywane do kąpieli DARŁÓWKO ZACHODNIE	**	68%
Kąpielisko administrowane przez	URZĄD MIASTA I GMINY DARŁOWO – K. Bobrowski		
Ilość stanowisk	2	81	120
Ilość ratowników	8		
Data audytu	02.08.2012 R.	pkt uzyskanych	pkt możliwych

### DZIAŁY

#### Analiza terenu (opis obszaru i dostęp publiczny)

Plaża szeroka, piaszczysta, dobrze nasłoneczniona z wybrzeżem wysokim wydmowym porośniętym drzewami. Za pasem technicznym który tworzy wysoki wał wydmy znajduje się infrastruktura turystyczna; kawiarnie, restauracje, pensjonaty, domy wczasowe i hotele. Główny ruch turystyczny skupiony jest wokół mostu zwodzonego nad Wieprzą w kanale portowym umożliwiającego komunikację pomiędzy Darłówkiem Wschodnim i Zachodnim. Plaża strzeżonego położona z obu stron ujścia Wieprzy do Bałtyku. Po Zachodniej stronie ujścia rzeki Wieprzy zorganizowano 2 stanowiska plaży strzeżonej wyznaczonego miejsca do kąpieli. Dojście do sektorów strzeżonych umożliwiają zejścia od ul. Plażowej ze stanowiskiem na wysokości słupka bezpieczeństwa nr 271.0 i od ul. Dorszowej na wysokości słupka bezpieczeństwa nr 270.9. Plaża zachodni jest lepiej przygotowana do aktywnej formy wypoczynku. Na wypoczywających na plaży czeka zjeżdżalnia wodna, boiska do gry w piłkę plażową, place zabaw dla najmłodszych oraz tor wodny wypożyczalni sprzętu motorowodnego i przejażdżek bananem. Łączny odcinek miejsca wykorzystywanego do kąpieli, strzeżonego przez ratowników wynosi 200 m. Dla podwyższenia stanu bezpieczeństwa na plaży w Darłówku Zachodnim przydałoby się wyznaczenie jeszcze kilku sektorów strzeżonych i profesjonalnie wyposażonych punktów medycznych. Miejsce wykorzystywane do kąpieli strzeżone jest przez ratowników w okresie od 01.07 do 31.08 w godzinach od 9.00 do 17.00.

### OPIS

#### Dostęp służb ratunkowych

Miejsce wykorzystywane do kąpieli po obu stronach kanału portowego znajduje się na wysokości miasta posiada łatwy dostęp służb ratowniczych do wszystkich ulic prowadzących na plażę. Dojazd bezpośrednio na plażę w Darłówku Zachodnim utrudnia długa wysoka wydma która uniemożliwia bezpośredni wjazd na plażę. Dostęp bezpośredni możliwy od ul. Dorszowej zjazdem technicznymi przy hydrobudowie. W razie potrzeby przeprowadzenia akcji ratowniczej z użyciem śmigłowca (HEMS), miejsce do jego lądowania wyznaczone jest bezpośrednio na plaży a koordynaty współrzędnych miejsca lądowania określone są za pomocą słupków bezpieczeństwa. W razie złych warunków pogodowych posadowienie śmigłowca (HEMS) możliwe na placu hydrobudowy od ul. Dorszowej. Najbliższy Szpitalny Oddział Ratunkowy (SOR) znajduje się w Sławnie – odległość 20 km. W Darłowie stacjonuje Pogotowie ratunkowe. Łączność bezpośrednia ze służbami ratunkowymi możliwa jest za pomocą prywatnych telefonów komórkowych ratowników. Miejsce wykorzystywane do kąpieli w Darłówku Zachodnim zgłoszone jest do Centrum Koordynacji Ratownictwa Wodnego w Szczecinie.

ZAOPATRZENIE RATOWNIKA

1	Czy kąpielisko strzeżone jest przez ratowników w określonych okresach?	<input checked="" type="checkbox"/> tak Uwagi: 01.07-31.08.2011 r.
2	Czy obecne jest stanowisko ratownicze?	<input checked="" type="checkbox"/> tak Jeżeli są obecne, proszę opisać ich lokalizację w odniesieniu do kąpieliska: 2 stanowiska (200 m) po wschodniej stronie portu
3	Okres działania	Godziny: 09.00 do 17.00 Daty: 01.07 do 31.08.2012 r. Dni w tygodniu: <input checked="" type="checkbox"/> pn <input checked="" type="checkbox"/> wt <input checked="" type="checkbox"/> śr <input checked="" type="checkbox"/> czw <input checked="" type="checkbox"/> piąt <input checked="" type="checkbox"/> so <input checked="" type="checkbox"/> nd
4	Liczba ratowników obecnych podczas zmiany	4 osoby/na każde 100 m
5	Czy ratownicy posiadają oznaczenia identyfikacyjne?	<input checked="" type="checkbox"/> tak

OBECNY I ZALECANY SPRZĘT RATOWNICZY

Lp.	Opis wyposażenia	Obecny sprzęt	Dodatkowy sprzęt zalecany (jeżeli jest)	Uwagi
1.	Telefon	Tak	Tak	Doposażyć ratowników w telefon służbowy
2.	Radio	Tak	Nie	6 szt. wewnętrzne
3.	Syreny	Tak	Nie	2 szt. tuba
4.	Megafon	Tak	Nie	2 szt. tuba
5.	Gwizdki	Tak	Nie	Każdy
6.	Pasy ratownicze	Nie	Tak	2 szt. - doposażyć ratowników
7.	Boje ratownicze	Tak	Nie	6 szt. SP
8.	Rzutki ratownicze	Tak	Nie	4 szt. - doposażyć ratowników
9.	Sprzęt do nurkowania	Tak	Tak	Każdy ratownik ABC
10.	Deski ratunkowe	Nie	Tak	Wyposażyć w sprzęt stanowiska
11.	Skuter z platformą	Tak	Nie	2 szt. Yamaha i Kawasaki z platformą
12.	Motorówka	Tak	Nie	RIB 50 KM
13.	Łodzie wiosłowe	Tak	Nie	2 szt. BL
14.	Kamizelki ratunkowe	Tak	Nie	6 szt.
15.	Nakrycie głowy	Tak	Nie	Każdy Nivea WOPR
16.	Ubranie ochronne	Tak	Nie	Każdy Nivea WOPR
17.	Lornetka	Tak	Nie	3 szt.
18.	Koce	Tak	Nie	R-1
19.	Zapasy pierwszej pomocy	Nie	Tak	Uzupełnić zapasy
20.	Nosze	Nie	Nie	
21.	Deska ortopedyczna ze stabilizatorem	Tak	Nie	2 kpl.
22.	Tlen	Tak	Tak	2 szt. w R-1
23.	Kołnierz ortopedyczny	Tak	Nie	2x3 szt. w R-1
24.	AED	Tak	Nie	Samarytanin AED
25.	Quad lub samochód terenowy	Nie	Tak	Wyposażyć w quad lub auto terenowe 4 x 4 w czasie dyżurów 24h
26.	Lina asekuracyjna	Tak	Nie	2 szt. kołowrót z liną 80 m



**KATEGORYZACJA I WYCIĄG Z RAPORTU OCENY RYZYKA  
MIEJSCA WYKORZYSTYWANEGO DO KĄPIELI****WIZYTA TERENOWA****Informacje ogólne**

Nazwa kąpieliska	Miejsce wykorzystywane do kąpielii DĄBKI		
Kąpielisko administrowane przez	GMINNY OŚRODEK SPORTU I REKREACJI W DĄBKACH	*	55%
Ilość stanowisk	4	77	125
Ilość ratowników	13		
Data audytu	02.07.2012 R.	pkt uzyskanych	pkt możliwych

**DZIAŁY****Analiza terenu (opis obszaru i dostęp publiczny)**

Plaża szeroka, piaszczysta, dobrze nasłoneczniona z wybrzeżem wysokim wydmowym porośniętym drzewami. Za pasem technicznym który tworzy wysoki wał wydmy znajduje się niewielka miejscowość letniskowa z dobrze przygotowaną infrastrukturą turystyczną. Plaża strzeżonego miejsca wykorzystywanego do kąpielii położona z obu stron przystani rybackiej. Od zachodniej strony przystani znajdują się 2 stanowiska ratowniczych o łącznej szerokości 200 m. zlokalizowane pomiędzy ul Piaskową na wysokości słupka bezpieczeństwa nr 278.3 i ul. Wydmowej z sektorem ratowniczym na wysokości słupka bezpieczeństwa nr 278.2. Od wschodniej strony przystani od ul. Morskiej na wysokości słupka bezpieczeństwa nr 278.0 znajduje się 100 m. sektor plaży strzeżonej następne 100 m. stanowisko znajduje się od zejścia z ul. Letniskowej gdzie zlokalizowany jest zjazd techniczny wraz ze slipem do wodowania łodzi. Sektor strzeżony wyznaczony jest na wysokości słupka bezpieczeństwa nr 277.6. Do dyspozycji wypoczywających na plaży czekają boiska do gry w piłkę plażową, place zabaw dla najmłodszych oraz przystań rybacka. Dla podwyższenia stanu bezpieczeństwa na plaży w Dąbkach przydałoby się wyznaczenie jeszcze kilku sektorów strzeżonych i profesjonalnie wyposażonego punku medycznego. Miejsce wykorzystywane do kąpielii strzeżone jest przez ratowników w okresie od 23.06 do 31.08 w godzinach od 9.00 do 17.00.

**OPIS****Dostęp służb ratunkowych**

Miejsce wykorzystywane do kąpielii znajduje się na wysokości miejscowości i posiada łatwy dostęp służb ratowniczych do wszystkich ulic prowadzących na plażę. Dojazd bezpośrednio na plażę w utrudnia długa wysoka wydma która uniemożliwia bezpośredni wjazd na plażę. Dostęp bezpośredni możliwy od ul. Letniskowej zjazdem technicznymi. Przy ul. Letniskowej znajduje się slip do wodowania sprzętu pływającego. W razie potrzeby przeprowadzenia akcji ratowniczej z użyciem śmigłowca (HEMS), miejsce do jego lądowania wyznaczone jest bezpośrednio na plaży a koordynaty współrzędnych miejsca lądowania określone są za pomocą słupków bezpieczeństwa. W razie złych warunków pogodowych posadowienie śmigłowca (HEMS) możliwe jest na placu od ul. Dąbkowickiej. Najbliższy Szpitalny Oddział Ratunkowy (SOR) znajduje się w Koszalinie – odległość 30 km, w Darłowie oddalonym o 8 km stacjonuje karetka Pogotowia Ratunkowego. Łączność bezpośrednia ze służbami ratunkowymi możliwa jest za pomocą prywatnych telefonów komórkowych ratowników. Miejsce wykorzystywane do kąpielii w Dąbkach zgłoszone jest do Centrum Koordynacji Ratownictwa Wodnego w Szczecinie.

**ZAOPATRZENIE RATOWNIKA**

1	Czy kąpielisko strzeżone jest przez ratowników w określonych okresach?	■tak Uwagi: 23.06-31.08.2012 r.
2	Czy obecne jest stanowisko ratownicze?	■tak Jeżeli są obecne, proszę opisać ich lokalizację w odniesieniu do kąpieliska: 2 stanowiska (200 m) po wschodniej stronie przystani, 2 stanowiska (200 m) po zachodniej stronie przystani rybackiej
3	Okres działania	Godziny: 09.00 do 17.00 Daty: 23.06 do 31.08.2011 r. Dni w tygodniu: ■pn ■wt ■śr ■czw ■piąt ■so ■nd
4	Liczba ratowników obecnych podczas zmiany	12 osób
5	Czy ratownicy posiadają oznaczenia identyfikacyjne?	■tak

**OBECNY I ZALECANY SPRZĘT RATOWNICZY**

Lp.	Opis wyposażenia	Obecny sprzęt	Dodatkowy sprzęt zalecany (jeżeli jest)	Uwagi
1.	Telefon	Tak	Tak	Doposażyć ratowników w telefon służbowy
2.	Radio	Tak	Nie	4 szt. wewnętrzne i 1 szt. zewnętrzna kom.
3.	Syreny	Tak	Nie	4 szt. Tuba z syreną alarmową
4.	Megafon	Tak	Nie	4 szt. Tuba elektro.
5.	Gwizdki	Tak	Nie	Każdy ratownik
6.	Pasy ratownicze	Tak	Tak	4 szt. - doposażyć ratowników
7.	Boje ratownicze	Tak	Nie	12 szt. SP
8.	Rzutki ratownicze	Tak	Tak	4 szt. - doposażyć ratowników
9.	Sprzęt do nurkowania	Tak	Tak	4 szt. Wyposażyć każdego ratownik w sprzęt ABC
10.	Deski ratunkowe	Nie	Tak	Wyposażyć w sprzęt stanowiska
11.	Skuter z platformą	Nie	Tak	Wyposażyć w skuter z platformą ratowniczą
12.	Motorówka	Tak	Nie	RIB 510 90KM
13.	Łodzie wiosłowe	Tak	Nie	4 szt. BL
14.	Kamizelki ratunkowe	Tak	Tak	8 szt. doposażyć każdego ratownika
15.	Nakrycie głowy	Tak	Nie	Każdy Nivea WOPR
16.	Ubranie ochronne	Tak	Nie	Każdy Nivea WOPR
17.	Lornetka	Tak	Nie	4 szt.
18.	Koce	Tak	Nie	2 szt./stanowisko
19.	Zapasy pierwszej pomocy	Nie	Tak	Uzupełnić zapasy
20.	Nosze	Nie	Nie	
21.	Deska ortopedyczna ze stabilizatorem	Tak	Nie	4 szt. kpl. deski ortopedyczne
22.	Tlen	Tak	Tak	2 szt. w R-1
23.	Kołnierz ortopedyczny	Tak	Nie	2 x 3 szt. w R-1
24.	AED	Tak	Nie	Defibrylator AED
25.	Quad lub samochód terenowy	Nie	Tak	Wyposażyć w quad lub auto terenowe 4 x 4
26.	Lina asekuracyjna	Tak	Nie	4 szt. kołowrót z liną 80 m

**KATEGORYZACJA I WYCIĄG Z RAPORTU OCENY RYZYKA  
MIEJSCA WYKORZYSTYWANEGO DO KĄPIELI****WIZYTA TERENOWA****Informacje ogólne**

Nazwa kąpieliska	Miejsce wykorzystywane do kąpielii DĄBKI-WICIE		
Kąpielisko administrowane przez	GMINNY OŚRODEK SPORTU I REKREACJI W DĄBKACH	*	45%
Ilość stanowisk	1	56	125
Ilość ratowników	3		
Data audytu	02.07.2012 R.	pkt uzyskanych	pkt możliwych

**DZIAŁY****Analiza terenu (opis obszaru i dostęp publiczny)**

Plaża szeroka, piaszczysta, dobrze nasłoneczniona z wybrzeżem wysokim wydmowym porośniętym drzewami sosnowymi. Plaża strzeżona wyznaczonego obszaru kąpielowego w Wiciu zlokalizowana jest na wysokości słupka bezpieczeństwa nr 261.0. Miejsce wykorzystywane do kąpielii o szerokości 100 m, strzeżone przez 3 ratowników w okresie od 01.07 do 31.08 w godzinach od 9.00 do 17.00. Dla podwyższenia stanu bezpieczeństwa na plaży przydałoby się wyznaczenie jeszcze jednego sektora strzeżonego i profesjonalnie wyposażonego punku medycznego.

**OPIS****Dostęp służb ratunkowych**

Miejsce wykorzystywane do kąpielii w Wiciu znajduje się przy zejściu na plażę od ul. Morskiej (słupek bezpieczeństwa nr 260.0). Dojazd służb ratowniczych bezpośrednio na plażę przy wyznaczonym sektorze kąpielowym jest utrudniony z powodu długiej, wysokiej wydmy która uniemożliwia bezpośredni wjazd na plażę. Dostęp dla pojazdów ratowniczych na plażę umożliwia wjazd leśną drogą od ul. Plażowej (słupek bezpieczeństwa nr 259.5) oddalony ok. 500 m na wschód od sektora strzeżonego. W razie potrzeby przeprowadzenia akcji ratowniczej z użyciem śmigłowca (HEMS), miejsce do jego lądowania wyznaczone jest bezpośrednio na plaży a koordynaty współrzędnych miejsca lądowania określone są za pomocą słupków bezpieczeństwa. W razie złych warunków pogodowych posadowienie śmigłowca (HEMS) możliwe jest na placu gminnym przy ul. Wczasowej. Najbliższy Szpitalny Oddział Ratunkowy (SOR) znajduje się w Koszalinie - odległość 30 km, w Darłowie oddalonym o 8 km stacjonuje Pogotowie Ratunkowe. Łączność ze służbami ratunkowymi prowadzona jest za pomocą prywatnych telefonów komórkowych ratowników. Miejsce wykorzystywane do kąpielii w Wiciu zgłoszone jest do Centrum Koordynacji Ratownictwa Wodnego w Szczecinie.

**ZAOPATRZENIE RATOWNIKA**

1	Czy kąpielisko strzeżone jest przez ratowników w określonych okresach?	■tak Uwagi: 01.07-31.08.2012 r.
2	Czy obecne jest stanowisko ratownicze?	■tak Jeżeli są obecne, proszę opisać ich lokalizację w odniesieniu do kąpieliska: 1 stanowisko (100 m) w Wiciu przy wejściu od ul. Wczasowej
3	Okres działania	Godziny: 09.00 do 17.00 Daty: 01.07 do 31.08.2012 r. Dni w tygodniu: ■pn ■wt ■śr ■czw ■piąt ■so ■nd
4	Liczba ratowników obecnych podczas zmiany	3 osoby
5	Czy ratownicy posiadają oznaczenia identyfikacyjne?	■tak

**OBECNY I ZALECANY SPRZĘT RATOWNICZY**

Lp.	Opis wyposażenia	Obecny sprzęt	Dodatkowy sprzęt zalecany (jeżeli jest)	Uwagi
1.	Telefon	Tak	Tak	Doposażyć ratowników w telefon służbowy
2.	Radio	Nie	Tak	Wyposażyć stanowisko w komunikację radiową zewnętrzną
3.	Syreny	Tak	Nie	1 szt. Tuba z syreną alarmową
4.	Megafon	Tak	Nie	1 szt. Tuba elektro.
5.	Gwizdki	Tak	Nie	Każdy ratownik
6.	Pasy ratownicze	Tak	Tak	1 szt. - doposażyć ratowników
7.	Boje ratownicze	Tak	Nie	3 szt. SP
8.	Rzutki ratownicze	Tak	Nie	2 szt.
9.	Sprzęt do nurkowania	Tak	Tak	1 szt. Wyposażyć każdego ratownik w sprzęt ABC
10.	Deski ratunkowe	Nie	Tak	Wyposażyć w sprzęt stanowiska
11.	Skuter z platformą	Nie	Tak	Wyposażyć w skuter z platformą ratowniczą
12.	Motorówka	Nie	Tak	Wyposażyć stanowisko w ratowniczą łódź RIB lub Brig
13.	Łodzie wiosłowe	Tak	Nie	1 szt. BL
14.	Kamizelki ratunkowe	Nie	Tak	Wyposażyć każdego ratownika
15.	Nakrycie głowy	Tak	Nie	Każdy Nivea WOPR
16.	Ubranie ochronne	Tak	Nie	Każdy Nivea WOPR
17.	Lornetka	Tak	Nie	1 szt.
18.	Koce	Tak	Tak	1 szt. Uzupełnić zapas
19.	Zapasy pierwszej pomocy	Nie	Tak	Uzupełnić zapasy
20.	Nosze	Nie	Nie	
21.	Deska ortopedyczna ze stabilizatorem	Tak	Nie	1 szt. kpl. deska ortopedyczna
22.	Tlen	Nie	Tak	Wyposażyć w apteczkę R-1
23.	Kołnierz ortopedyczny	Tak	Nie	2 szt.
24.	AED	Nie	Tak	Wyposażyć w defibrylator AED
25.	Quad lub samochód terenowy	Nie	Tak	Wyposażyć w quad lub auto terenowe 4 x 4
26.	Lina asekuracyjna	Tak	Nie	1 szt. kołowrót z liną 80 m

## KATEGORYZACJA I WYCIĄG Z RAPORTU OCENY RYZYKA MIEJSCA WYKORZYSTYWANEGO DO KĄPIELI

### WIZYTA TERENOWA

#### Informacje ogólne

Nazwa kąpieliska	Miejsce wykorzystywane do kąpielii DZIWNÓW	*	53%
Kąpielisko administrowane przez	URZĄD GMINY DZIWNÓW		
Ilość stanowisk	2	67	125
Ilość ratowników	6		
Data audytu	09.07.2012 R.	pkt uzyskanych	pkt możliwych

### DZIAŁY

#### Analiza terenu (opis obszaru i dostęp publiczny)

Plaża szeroka, piaszczysta, dobrze nasłoneczniona z wybrzeżem wydmy porośniętym drzewami. Za pasem technicznym lasu nadmorskiego znajduje się infrastruktura turystyczna; kawiarnie, restauracje, pensjonaty, domy wczasowe i hotele. Główny ruch turystyczny skupiony jest na ulicach Sienkiewicza, Mickiewicza i Słowackiego. Po nowelizacji ustawy Prawo Wodne z 2010 r. organizator kąpieliska w Dziwnowie na plaży po obu stronach ujścia Dziwny do Bałtyku wyznaczył 2 miejsca wykorzystywane do kąpielii od ul. Przymorza po wschodniej stronie ujścia na wysokości słupka bezpieczeństwa nr 391.1 i po zachodniej stronie wejścia do portu od ul. Dziwnej na wysokości słupka bezpieczeństwa nr 391.6. Brzeg ma tam charakter klifowy, przez co utrudniony jest dostęp na plażę. Łączny odcinek miejsca wykorzystywanego do kąpielii, strzeżonego przez ratowników wynosi 200 m. Dla podwyższenia stanu bezpieczeństwa na plaży w Dziwnowie przydałby się wyznaczenie jeszcze kilku sektorów strzeżonych i profesjonalnie wyposażony punkt medyczny z bazą koordynacji ratownictwa wodnego czynną całą dobę. Miejsce wykorzystywane do kąpielii strzeżone jest przez ratowników w okresie od 15.06 do 15.09 w godzinach od 9.00 do 17.00.

### OPIS

#### Dostęp służb ratunkowych

Miejsce wykorzystywane do kąpielii znajduje się na wysokości miasta posiada łatwy dostęp służb ratowniczych do wszystkich ulic prowadzących na plażę. Dojazd bezpośrednio na plażę utrudnia długa wydma która uniemożliwia bezpośredni wjazd na plażę. Dostęp bezpośredni możliwy od ul. Reymonta zjazdem technicznym. W razie potrzeby przeprowadzenia akcji ratowniczej z użyciem śmigłowca (HEMS), miejsce do jego lądowania wyznaczone jest bezpośrednio na plaży a koordynaty współrzędnych miejsca lądowania określone są za pomocą słupków bezpieczeństwa. Najbliższy Szpitalny Oddział Ratunkowy (SOR) znajduje się w Kamieniu Pomorskim – odległość 20 km. W Dziwnowie stacjonuje Pogotowie Ratunkowe. Łączność bezpośrednia ze służbami ratunkowymi możliwa jest za pomocą prywatnych telefonów komórkowych ratowników. Miejsce wykorzystywane do kąpielii zgłoszone jest do Centrum Koordynacji Ratownictwa Wodnego w Szczecinie.



ZAOPATRZENIE RATOWNIKA

1	Czy kąpielisko strzeżone jest przez ratowników w określonych okresach?	<input checked="" type="checkbox"/> tak Uwagi: 15.06-15.09.2011 r.
2	Czy obecne jest stanowisko ratownicze?	<input checked="" type="checkbox"/> tak Jeżeli są obecne, proszę opisać ich lokalizację w odniesieniu do kąpieliska: 2 stanowiska (200 m) miejsca do kąpiel po obu stronach portu
3	Okres działania	Godziny: 09.00 do 17.00 Daty: 15.06 do 15.09.2011 r. Dni w tygodniu: <input checked="" type="checkbox"/> pn <input checked="" type="checkbox"/> wt <input checked="" type="checkbox"/> śr <input checked="" type="checkbox"/> czw <input checked="" type="checkbox"/> piąt <input checked="" type="checkbox"/> so <input checked="" type="checkbox"/> nd
4	Liczba ratowników obecnych podczas zmiany	3/4 osoby/na każde 100 m
5	Czy ratownicy posiadają oznaczenia identyfikacyjne?	<input checked="" type="checkbox"/> tak

OBECNY I ZALECANY SPRZĘT RATOWNICZY

Lp.	Opis wyposażenia	Obecny sprzęt	Dodatkowy sprzęt zalecany (jeżeli jest)	Uwagi
1.	Telefon	Tak	Tak	Doposażyć ratowników w telefon służbowy
2.	Radio	Tak	Nie	2 szt. wewnętrznej kom.
3.	Syreny	Tak	Nie	2 szt. Tuba elektro.
4.	Megafon	Tak	Nie	2 szt. Tuba elektro.
5.	Gwizdki	Tak	Nie	Każdy ratownik
6.	Pasy ratownicze	Nie	Tak	Wyposażyć ratowników
7.	Boje ratownicze	Tak	Nie	4 szt. SP
8.	Rzutki ratownicze	Tak	Nie	4 szt.
9.	Sprzęt do nurkowania	Tak	Tak	2 szt./stanowisko -wyposażyć w sprzęt ABC każdego ratowników
10.	Deski ratunkowe	Nie	Tak	Wyposażyć w sprzęt kąpielisko
11.	Skuter z platformą	Nie	Tak	Wyposażyć w skuter z platformą rat.
12.	Motorówka	Nie	Tak	Wyposażyć w ratowniczą łódź typu RIB lub Brig
13.	Łodzie wiosłowe	Tak	Nie	2 szt. BL
14.	Kamizelki ratunkowe	Tak	Tak	Wyposażyć ratowników
15.	Nakrycie głowy	Tak	Nie	Każdy Nivea WOPR
16.	Ubranie ochronne	Tak	Nie	Każdy Nivea WOPR
17.	Lornetka	Tak	Nie	2 szt.
18.	Koce	Tak	Nie	Doposażyć ratowników
19.	Zapasy pierwszej pomocy	Nie	Tak	Uzupełnić zapasy
20.	Nosze	Nie	Nie	
21.	Deska ortopedyczna ze stabilizatorem	Tak	Tak	1 szt. - doposażyć stanowisko rat. w deski ortopedyczne
22.	Tlen	Nie	Tak	Wyposażyć stanowiska w apteczki R-1
23.	Kołnierz ortopedyczny	Tak	Nie	2 szt. uzupełnić zapas
24.	AED	Nie	Tak	Wyposażyć w defibrylator AED
25.	Quad lub samochód terenowy	Tak	Nie	Quad 4x4
26.	Lina asekuracyjna	Tak	Nie	2 szt. zasobnik z liną 80 m

## KATEGORYZACJA I WYCIĄG Z RAPORTU OCENY RYZYKA MIEJSCA WYKORZYSTYWANEGO DO KĄPIELI

### WIZYTA TERENOWA

#### Informacje ogólne

Nazwa kąpieliska	Miejsce wykorzystywane do kąpielii KOŁOBRZEG-WSCHODNI	**	71%
Kąpielisko administrowane przez	MIEJSKI OŚRODEK SPORTU I REKREACJI W KOŁOBRZEGU		
Ilość stanowisk	4	88	125
Ilość ratowników	19		
Data audytu	07.07.2012 R.	pkt uzyskanych	pkt możliwych

### DZIAŁY

#### Analiza terenu (opis obszaru i dostęp publiczny)

Plaża piaszczysta, dobrze nasłoneczniona, wybrzeże wydymowe porośnięte drzewami. Bezpośrednio za plażą znajduje się promenada spacerowa przechodząca w park nadmorski który daje schronienie w upalne dni. Za pasem parku nadmorskiego znajduje się infrastruktura turystyczna; Kawiarnie, restauracje, pensjonaty, domy wczasowe i Hotele. Główny ruch turystyczny skupiony jest na ulicach Bulwaru Szymańskiego i al. Nadmorskiej. Po nowelizacji ustawy Prawo Wodne z 2010 r. organizator kąpieliska w Kołobrzegu na plaży na wschód od Parsęty za mołem spacerowym wyznaczył 4 miejsca wykorzystywane do kąpielii. Odcinek miejsca wykorzystywanego do kąpielii, strzeżony przez ratowników o łącznej szerokości około 700 m znajduje się na wysokości słupków bezpieczeństwa od nr 333.2 do nr 332.6. Zjazdy dla osób poruszających się na wózkach znajdują się od Bulwaru Szymańskiego i al. Nadmorskiej. Na terenie plaży zarządzanej przez MOSiR Kołobrzeg miejsce wykorzystywane do kąpielii strzeżone jest przez ratowników w okresie od 30.06 do 31.08 w godzinach od 10.00 do 18.00.

### OPIS

#### Dostęp służb ratunkowych

Miejsce wykorzystywane do kąpielii znajduje się na wysokości miasta posiada łatwy dostęp służb ratowniczych do wszystkich zjazdów i zejść na plażę. Dojazd bezpośrednio na plażę zapewniony 2 zjazdami technicznymi, pierwszy znajduje się na wysokości mola drugi przy Morskim Oku. W razie potrzeby przeprowadzenia akcji ratowniczej z użyciem śmigłowca (HEMS), miejsce do jego lądowania wyznaczone jest na lądowisku szpitalnym oddalonym ok. 1500 m od plaży. W razie konieczności posadowienia śmigłowca (HEMS) bezpośrednio na plaży koordynaty współrzędnych miejsca lądowania określone są za pomocą słupków bezpieczeństwa. Najbliższy Szpitalny Oddział Ratunkowy (SOR) znajduje się w Kołobrzegu – odległość 1,5 km. Na plaży znajduje się profesjonalny punkt medyczny obsługiwany przez ratowników medycznych. Łączność ze wszystkimi służbami ratowniczymi oraz najważniejszymi instytucjami – zapewnia system łączności UKF BRYZA. Miejsce wykorzystywane do kąpielii zgłoszone jest do Centrum Koordynacji Ratownictwa Wodnego w Szczecinie.

ZAOPATRZENIE RATOWNIKA

1	Czy kąpielisko strzeżone jest przez ratowników w określonych okresach?	<input checked="" type="checkbox"/> tak Uwagi: 30.06-31.08.2012 r.
2	Czy obecne jest stanowisko ratownicze?	<input checked="" type="checkbox"/> tak Jeżeli są obecne, proszę opisać ich lokalizację w odniesieniu do kąpieliska: 4 stanowiska (700 m) miejsca do kąpiel od mola do Morskiego Oka
3	Okres działania	Godziny: 10.00 do 18.00 Daty: 30.06 do 31.08.2012 r. Dni w tygodniu: <input checked="" type="checkbox"/> pn <input checked="" type="checkbox"/> wt <input checked="" type="checkbox"/> śr <input checked="" type="checkbox"/> czw <input checked="" type="checkbox"/> piąt <input checked="" type="checkbox"/> so <input checked="" type="checkbox"/> nd
4	Liczba ratowników obecnych podczas zmiany	19 osób
5	Czy ratownicy posiadają oznaczenia identyfikacyjne?	<input checked="" type="checkbox"/> tak

OBECNY I ZALECANY SPRZĘT RATOWNICZY

Lp.	Opis wyposażenia	Obecny sprzęt	Dodatkowy sprzęt zalecany (jeżeli jest)	Uwagi
1.	Telefon	Tak	Tak	Doposażyć ratowników w telefon służbowy
2.	Radio	Tak	Nie	4 szt. komunikacji radiowej wewnętrznej
3.	Syreny	Tak	Nie	4 szt. Tuba z syreną alarmową
4.	Megafon	Tak	Nie	4 szt. Tuba elektro.
5.	Gwizdki	Tak	Nie	Każdy ratownik
6.	Pasy ratownicze	Tak	Tak	4 szt. - doposażyć ratowników
7.	Boje ratownicze	Tak	Nie	16 szt. SP
8.	Rzutki ratownicze	Tak	Nie	8 szt.
9.	Sprzęt do nurkowania	Tak	Tak	8 szt. wyposażić w sprzęt ABC każdego ratownik
10.	Deski ratunkowe	Nie	Tak	Wyposażić w sprzęt stanowiska
11.	Skuter z platformą	Tak	Nie	Yamaha 160 KM skuter z platformą ratowniczą
12.	Motorówka	Tak	Nie	Ratownicza łódź RIB 25 KM
13.	Łodzie wiosłowe	Tak	Nie	4 szt. BL
14.	Kamizelki ratunkowe	Tak	Nie	8 szt.
15.	Nakrycie głowy	Tak	Nie	Każdy Nivea WOPR
16.	Ubranie ochronne	Tak	Nie	Każdy Nivea WOPR
17.	Lornetka	Tak	Nie	4 szt.
18.	Koce	Tak	Nie	2 szt./stanowisko
19.	Zapasy pierwszej pomocy	Nie	Tak	Uzupełnić zapasy
20.	Nosze	Tak	Nie	1 szt.
21.	Deska ortopedyczna ze stabilizatorem	Tak	Tak	1 szt. kpl. doposażyć wszystkie stanowiska w deski ortopedyczne
22.	Tlen	Tak	Tak	2 szt. wyposażić wszystkie stanowiska w apteczkę R-1
23.	Kołnierz ortopedyczny	Tak	Nie	2 szt./stanowisko
24.	AED	Nie	Tak	Wyposażić w defibrylator AED
25.	Quad lub samochód terenowy	Nie	Tak	Wyposażić w quad lub auto terenowe 4 x 4
26.	Lina asekuracyjna	Tak	Nie	4 szt. kołowrót z liną 80 m
27.	Kajak ratunkowy	Tak	Nie	2 szt. kajak Surf Sit

## KATEGORYZACJA I WYCIĄG Z RAPORTU OCENY RYZYKA MIEJSCA WYKORZYSTYWANEGO DO KĄPIELI

### WIZYTA TERENOWA

#### Informacje ogólne

Nazwa kąpieliska	Miejsce wykorzystywane do kąpielii ŁAZY	*	40%
Kąpielisko administrowane przez	MIELEŃSKI OŚRODEK SPORTU I REKREACJI W MIELNIE		
Ilość stanowisk	2	50	125
Ilość ratowników	8		
Data audytu	06.07.2012 R.	pkt uzyskanych	pkt możliwych

### DZIAŁY

#### Analiza terenu (opis obszaru i dostęp publiczny)

Plaża piaszczysta, dobrze nasłoneczniona, wybrzeże wydymowe porośnięte lasem sosnowym. Domy wczasowe i infrastruktura turystyczna skupiona wokół głównych ulic przebiegających przez miejscowość tj. ul. Mieleńskiej i ul. Leśnej. Na plażę strzeżone prowadzą trzy zejścia od zachodniej strony miejscowości gdzie organizator wyznaczył 1 stanowisko miejsca wykorzystywanego do kąpielii można do plaży dojść od ulicy Krótkiej i Wczasowej gdzie zlokalizowany jest zjazd techniczny ułatwiający dojazd zarówno dla służb ratowniczych jak i dla osób poruszających się na wózkach. Od wschodniej strony łąz gdzie zorganizowane jest drugie miejsce wykorzystywane do kąpielii można dojść ulicą Leśną. Łączna długość plaży w łązach wynosi około 900 m., z czego odcinek plaży strzeżonej w miejscach wykorzystywanych do kąpielii wynosi 200 m. Po nowelizacji ustawy Prawo Wodne z 2010 r. organizator miejsc do kąpielii w łązach wyznaczył jeszcze jedno 100 m kąpielisko strzeżone przez ratowników. Dla podwyższenia stanu bezpieczeństwa na plaży w łązach przydałoby się wyznaczenie jeszcze kilku stanowisk strzeżonych przez ratowników i wyposażenie plaży w punkt medyczny. Na terenie plaży zarządzanej przez MOSiR Mielno miejsca wykorzystywane do kąpielii strzeżone są przez ratowników w okresie od 01.07 do 31.08 w godzinach od 09.30 do 17.30.

### OPIS

#### Dostęp służb ratunkowych

Dostęp służb ratowniczych ul. Mieleńską a następnie ul. Leśną na wysokości słupka bezpieczeństwa nr 288.5 oraz zjazdem technicznym od ul. Wczasowej przy słupku nr 289.8. W razie potrzeby przeprowadzenia akcji ratowniczej z użyciem śmigłowca (HEMS), miejsce do jego lądowania można wyznaczyć bezpośrednio na plaży a jego koordynaty współrzędnych określone są za pomocą słupków bezpieczeństwa. Najbliższy Szpitalny Oddział Ratunkowy (SOR) znajduje się w Koszalinie – odległość 20 km. W okresie sezonu (lipiec-sierpień) w Mielnie stacjonuje 1 zespół wyjazdowy Pogotowia Ratunkowego. Łączność bezpośrednia ze służbami ratunkowymi możliwa jest za pomocą prywatnych telefonów komórkowych ratowników oraz łączności radiowej UKF w Centrum Koordynacji Ratowników w Mielnie. Miejsce wykorzystywane do kąpielii zgłoszone jest do Centrum Koordynacji Ratownictwa Wodnego w Szczecinie.

**ZAOPATRZENIE RATOWNIKA**

1	Czy kąpielisko strzeżone jest przez ratowników w określonych okresach?	■tak Uwagi: 01.07-31.08.2012 r.
2	Czy obecne jest stanowisko ratownicze?	■tak Jeżeli są obecne, proszę opisać ich lokalizację w odniesieniu do kąpieliska: 2 x 100 m (224) i (225) w od zachodniej strony plaży przy zejściu od ul. Krótkiej i wschodniej od ul. Leśnej
3	Okres działania	Godziny: 09.30 do 17.30 Daty: 01.07 do 31.08.2012 r. Dni w tygodniu: ■pn ■wt ■śr ■czw ■piąt ■so ■nd
4	Liczba ratowników obecnych podczas zmiany	8 osób
5	Czy ratownicy posiadają oznaczenia identyfikacyjne?	■tak

**OBECNY I ZALECANY SPRZĘT RATOWNICZY**

Lp.	Opis wyposażenia	Obecny sprzęt	Dodatkowy sprzęt zalecany (jeżeli jest)	Uwagi
1.	Telefon	Tak	Tak	Doposażyć ratowników w telefon służbowy
2.	Radio	Tak	Nie	2 szt. wewnętrzna
3.	Syreny	Nie	Tak	Wyposażyć w tubę elektro. z syreną alarmową
4.	Megafon	Nie	Tak	Wyposażyć w tubę elektro.
5.	Gwizdki	Tak	Nie	Każdy ratownik
6.	Pasy ratownicze	Nie	Tak	Wyposażyć ratowników
7.	Boje ratownicze	Tak	Tak	4 szt. SP - doposażyć ratowników
8.	Rzutki ratownicze	Tak	Tak	2 szt. doposażyć ratowników
9.	Sprzęt do nurkowania	Tak	Tak	2 szt. wyposażyć w sprzęt ABC każdego ratownika
10.	Deski ratunkowe	Nie	Tak	Wyposażyć ratowników
11.	Skuter z platformą	Nie	Tak	Wyposażyć w skuter z platformą ratowniczą
12.	Motorówka	Nie	Tak	Wyposażyć szybką łódź ratowniczą typu RIB lub Brig
13.	Łodzie wiosłowe	Tak	Nie	2 szt.BL
14.	Kamizelki ratunkowe	Nie	Tak	Wyposażyć ratowników
15.	Nakrycie głowy	Tak	Nie	Każdy Nivea WOPR
16.	Ubranie ochronne	Tak	Nie	Każdy Nivea WOPR
17.	Lornetka	Tak	Nie	2 szt.
18.	Koce	Tak	Tak	1 szt./stanowisko uzupełnić zapas
19.	Zapasy pierwszej pomocy	Nie	Tak	Uzupełnić zapas
20.	Nosze	Nie	Nie	
21.	Deska ortopedyczna ze stabilizatorem	Nie	Tak	Wyposażyć w deskę ortoped. każde stanowisko
22.	Tlen	Nie	Tak	Wyposażyć w apteczki R-1
23.	Kołnierz ortopedyczny	Tak	Tak	1 szt. wyposażyć w apteczki R-1
24.	AED	Nie	Tak	Wyposażyć kąpielisko w Defibrylator
25.	Quad lub samochód terenowy	Nie	Tak	Wyposażyć kąpielisko w czasie dyżurów 24 godz.
26.	Lina asekuracyjna	Tak	Nie	2 szt. kołowrót lina 80 m



## KATEGORYZACJA I WYCIĄG Z RAPORTU OCENY RYZYKA MIEJSCA WYKORZYSTYWANEGO DO KĄPIELI

### WIZYTA TERENOWA

#### Informacje ogólne

Nazwa kąpieliska	Miejsce wykorzystywane do kąpielii MIELNO		
Kąpielisko administrowane przez	MIELEŃSKI OŚRODEK SPORTU I REKREACJI W MIELNIE	*	57%
Ilość stanowisk	4	72	125
Ilość ratowników	16		
Data audytu	06.07.2012 R.	pkt uzyskanych	pkt możliwych

### DZIAŁY

#### Analiza terenu (opis obszaru i dostęp publiczny)

Plaża piaszczysta, dobrze nasłoneczniona, wybrzeże wydmowe na obrzeżach miejscowości porośnięte drzewami, w centralnej części mocno zurbanizowane. Szerokość plaży waha się od 50-60 m we wschodniej części oraz 30 m w części centralnej, gdzie konieczne było umocnienie brzegu betonowymi umocnieniami („gwiazdo-blokami”). Główny ruch komunikacyjny odbywa się ul. Bolesława Chrobrego, od której odchodzą równoległe ulice dojazdowe w kierunku morza oraz Jeziora Jamno. Na uliczkach dojazdowych występuje najczęściej ruch jednokierunkowy, gdzie poza miejscami do tego wyznaczonymi (parkingi) obowiązuje zakaz zatrzymywania. Po nowelizacji ustawy Prawo Wodne z 2010 r., organizator wyznaczył 2 miejsca wykorzystywane do kąpielii z czego 1 x 200 m odcinek plaży strzeżonej i drugi 2 x 100 m oddalony od siebie około 500 m. W Mielnie występuje bardzo bogata infrastruktura turystyczna zarówno na plaży jak i w głębi miejscowości. Turyści znajdą wiele atrakcji takich jak zjeżdżalnia wodna, tor wodny sprzętu pływającego, dmuchane place zabaw, boiska do gry w piłkę plażową oraz boisko do gry w kule. Dla podwyższenia stanu bezpieczeństwa na plaży w Mielnie przydałoby się wyznaczenie jeszcze kilku miejsc strzeżonych przez ratowników i wyposażenie plaży w punkt medyczny. Na terenie zarządzanym przez MOSiR Mielno plaża strzeżona jest przez ratowników w okresie od 01.07 do 31.08 w godzinach od 09.30 do 17.30.

### OPIS

#### Dostęp służb ratunkowych

Dostęp służb ratowniczych możliwy od ul. Bolesława Chrobrego i dalej ulicami prowadzącymi na plażę – dojazd do promenady od ul. 1 Maja na wysokości słupka bezpieczeństwa nr 300.2, ul. Kościuszki słupek nr 300.1, ul. Wojska Polskiego słupek nr 300.0, ul. Piastów słupek nr 299.9, ul. Orła Białego słupek nr 299.4 i ul. Słonecznej słupek nr 298.7. Utrudnienia w dojeździe służb ratowniczych mogą być spowodowane licznymi straganami i zatłoczoną promenadą w szczycie sezonu. W razie potrzeby przeprowadzenia akcji ratowniczej z użyciem śmigłowca (HEMS), miejsce do jego lądowania wyznaczone jest bezpośrednio na plaży a jego koordynaty współrzędnych określone są za pomocą słupków bezpieczeństwa. W przypadku złych warunków pogodowych istnieje możliwość posadzenia śmigłowca (HEMS) na boisku piłkarskim oddalonym o kilkadziesiąt metrów od plaży. Zjazd techniczny dla cięższego sprzętu (PSP, SAR) znajduje się przy ul. 1 Maja i ul. Orła Białego. Najbliższy Szpitalny Oddział Ratunkowy (SOR) znajduje się w Koszalinie – odległość 13 km. W okresie sezonu (lipiec-sierpień) w Mielnie stacjonuje 1 zespół wyjazdowy Pogotowia Ratunkowego. Łączność bezpośrednia ze służbami ratunkowymi możliwa jest za pomocą prywatnych telefonów komórkowych ratowników oraz łączności radiowej UKF w Centrum Koordynacji Ratowników w Mielnie. Miejsce wykorzystywane do kąpielii zgłoszone jest do Centrum Koordynacji Ratownictwa Wodnego w Szczecinie.

ZAOPATRZENIE RATOWNIKA

1	Czy kąpielisko strzeżone jest przez ratowników w określonych okresach?	<input checked="" type="checkbox"/> tak Uwagi: 01.07-31.08.2012 r.
2	Czy obecne jest stanowisko ratownicze?	<input checked="" type="checkbox"/> tak Jeżeli są obecne, proszę opisać ich lokalizację w odniesieniu do kąpieliska: 1 x 200 m i 2 x 100 m, od strony lądu centralnie i od wody na łodziach
3	Okres działania	Godziny: 09.30 do 17.30 Daty: 01.07 do 31.08.2012 r. Dni w tygodniu: <input checked="" type="checkbox"/> pn <input checked="" type="checkbox"/> wt <input checked="" type="checkbox"/> śr <input checked="" type="checkbox"/> czw <input checked="" type="checkbox"/> piąt <input checked="" type="checkbox"/> so <input checked="" type="checkbox"/> nd
4	Liczba ratowników obecnych podczas zmiany	16 osób
5	Czy ratownicy posiadają oznaczenia identyfikacyjne?	<input checked="" type="checkbox"/> tak

OBECNY I ZALECANY SPRZĘT RATOWNICZY

Lp.	Opis wyposażenia	Obecny sprzęt	Dodatkowy sprzęt zalecany (jeżeli jest)	Uwagi
1.	Telefon	Tak	Tak	Doposażyć ratowników w telefon służbowy
2.	Radio	Tak	Nie	4 szt. wewnętrzna kom.
3.	Syreny	Tak	Nie	4 szt. Tuba elektro.
4.	Megafon	Tak	Nie	4 szt. Tuba elektro.
5.	Gwizdki	Tak	Nie	Każdy ratownik
6.	Pasy ratownicze	Nie	Tak	Wyposażyć ratowników
7.	Boje ratownicze	Tak	Nie	2 szt. - doposażyć ratowników
8.	Rzutki ratownicze	Tak	Nie	1 szt. - doposażyć ratowników
9.	Sprzęt do nurkowania	Tak	Nie	3 szt. na stanowisku
10.	Deski ratunkowe	Tak	Nie	3 szt.
11.	Skuter z platformą	Nie	Tak	Wyposażyć w skuter z platformą rat.
12.	Motorówka	Nie	Tak	Wyposażyć w szybka łódź ratowniczą typu RIB lub Brig
13.	Łodzie wiosłowe	Tak	Nie	4 szt. BL
14.	Kamizelki ratunkowe	Nie	Tak	Wyposażyć każdego ratownika
15.	Nakrycie głowy	Tak	Nie	Każdy Nivea WOPR
16.	Ubranie ochronne	Tak	Nie	Każdy Nivea WOPR
17.	Lornetka	Tak	Nie	4 szt.
18.	Koce	Tak	Nie	2 szt./stanowisko
19.	Zapasy pierwszej pomocy	Nie	Tak	Uzupełnić zapas
20.	Nosze	Nie	Nie	Brak
21.	Deska ortopedyczna ze stabilizatorem	Nie	Tak	Wyposażyć przynajmniej w 2 szt. kompl.
22.	Tlen	Tak	Tak	2 szt. w R-1
23.	Kołnierz ortopedyczny	Tak	Nie	4 szt. w R-1
24.	AED	Nie	Tak	Wyposażyć w AED
25.	Quad lub samochód terenowy	Nie	Tak	Wyposażyć kąpielisko w czasie dyżurów 24 godz.
26.	Lina asekuracyjna	Tak	Nie	4 szt. kołowrót z liną 80 m

## KATEGORYZACJA I WYCIĄG Z RAPORTU OCENY RYZYKA MIEJSCA WYKORZYSTYWANEGO DO KĄPIELI

### WIZYTA TERENOWA

#### Informacje ogólne

Nazwa kąpieliska	Miejsce wykorzystywane do kąpielii SARBINOWO		
Kąpielisko administrowane przez	MIELEŃSKI OŚRODEK SPORTU I REKREACJI W MIELNIE	*	51%
Ilość stanowisk	2	64	125
Ilość ratowników	7		
Data audytu	06.07.2012 R.	pkt uzyskanych	pkt możliwych

### DZIAŁY

#### Analiza terenu (opis obszaru i dostęp publiczny)

Plaża piaszczysta, dobrze nasłoneczniona, przylegająca do miejscowości. W centrum Sarbinowa nabrzeże uzbrojone opaską betonową chroniącą brzeg miejscowości przed skutkami dużych sztormów, nad którą zbudowano promenadę i rozlokowano liczne kawiarnie, smażalnie ryb oraz restauracje. Promenada wraz z równolegle biegnącą ul. Nadmorską skupia główny ruch turystyczny w Sarbinowie. Stanowisko ratownicze (211) zwane również „Jaroszwiec” znajduje się na wysokości słupków bezpieczeństwa nr 307.9 Stanowisko ratownicze (212) zwane „Pętlą” na wysokości słupka bezpieczeństwa nr 307.01. Na terenie miejsca kąpielowego występują pozostałości po drewnianych ostrogach, których pale tylko w kilku miejscach wystają nad powierzchnię wody, pozostałe znajdują się pod wodą, co stanowi duże niebezpieczeństwo dla kąpiących się. Po nowelizacji ustawy Prawo Wodne z 2010 r. organizator miejsca wykorzystywanego do kąpielii w Sarbinowie wyznaczył jeszcze 1 kąpielisko strzeżone przez ratowników. Dla podwyższenia stanu bezpieczeństwa na plaży w Sarbinowie przydałoby się wyznaczenie jeszcze kilku kąpielisk strzeżonych przez ratowników i wyposażenie plaży w punkt medyczny. Na terenie plaży zarządzanej przez MOSiR Mielno kąpielisko strzeżone jest przez ratowników w okresie od 01.07 do 31.08 w godzinach od 09.30 do 17.30.

### OPIS

#### Dostęp służb ratunkowych

Dostęp służb ratowniczych z ul. Nadmorskiej i dalej schodami z promenady na wysokości słupka bezpieczeństwa nr 307.1, oraz od strony zachodniej zejściem przy ul. Nadmorskiej na wysokości słupka nr 307.9. Brak informacji na ul. Nadmorskiej, które zejście prowadzi na plażę strzeżoną. Zjazd techniczny od ul. Nadmorskiej na wysokości miejsca wykorzystywanego do kąpielii zwanego Jaroszwiec przy słupku bezpieczeństwa nr 308.0. W razie potrzeby przeprowadzenia akcji ratowniczej z użyciem śmigłowca (HEMS), miejsce do jego lądowania można wyznaczyć bezpośrednio na plaży a jego koordynaty współrzędnych określone są za pomocą słupków bezpieczeństwa. Najbliższy Szpitalny Oddział Ratunkowy (SOR) znajduje się w Koszalinie – odległość 19 km. W okresie sezonu (lipiec-sierpień) w Mielnie stacjonuje 1 zespół wyjazdowy Pogotowia Ratunkowego. Łączność bezpośrednia ze służbami ratunkowymi możliwa jest za pomocą prywatnych telefonów komórkowych ratowników oraz łączności radiowej UKF w Centrum Koordynacji Ratowników w Mielnie. Miejsce wykorzystywane do kąpielii zgłoszone jest do Centrum Koordynacji Ratownictwa Wodnego w Szczecinie.

ZAOPATRZENIE RATOWNIKA

1	Czy kąpielisko strzeżone jest przez ratowników w określonych okresach?	<input checked="" type="checkbox"/> tak Uwagi: 01.07-31.08.2012 r.
2	Czy obecne jest stanowisko ratownicze?	<input checked="" type="checkbox"/> tak Jeżeli są obecne, proszę opisać ich lokalizację w odniesieniu do kąpieliska: 2 x 100 m (211 i 212) w zachodniej i centralnej części plaży przy zejściu od ul. Nadmorskiej
3	Okres działania	Godziny: 09.30 do 17.30 Daty: 01.07 do 31.08.2012 r. Dni w tygodniu: <input checked="" type="checkbox"/> pn <input checked="" type="checkbox"/> wt <input checked="" type="checkbox"/> śr <input checked="" type="checkbox"/> czw <input checked="" type="checkbox"/> piąt <input checked="" type="checkbox"/> so <input checked="" type="checkbox"/> nd
4	Liczba ratowników obecnych podczas zmiany	7 osób
5	Czy ratownicy posiadają oznaczenia identyfikacyjne?	<input checked="" type="checkbox"/> tak

OBECNY I ZALECANY SPRZĘT RATOWNICZY

Lp.	Opis wyposażenia	Obecny sprzęt	Dodatkowy sprzęt zalecany (jeżeli jest)	Uwagi
1.	Telefon	Tak	Tak	Doposażyć ratowników w telefon służbowy
2.	Radio	Tak	Nie	2 szt. wewnętrzna
3.	Syreny	Tak	Nie	2 szt. Tuba elektro.
4.	Megafon	Tak	Nie	2 szt. Tuba elektro.
5.	Gwizdki	Tak	Nie	Każdy ratownik
6.	Pasy ratownicze	Nie	Tak	2 szt. doposażyć ratowników
7.	Boje ratownicze	Tak	Tak	4 szt. SP doposażyć ratowników
8.	Rzutki ratownicze	Nie	Tak	Wyposażyć ratowników
9.	Sprzęt do nurkowania	Tak	Tak	2 szt. wyposażyć w sprzęt ABC każdego ratownika
10.	Deski ratunkowe	Nie	Tak	Wyposażyć ratowników
11.	Skuter z platformą	Nie	Tak	Wyposażyć w skuter z platformą ratowniczą
12.	Motorówka	Nie	Tak	Wyposażyć szybką łódź ratowniczą typu RIB lub Brig
13.	Łodzie wiosłowe	Tak	Nie	2 szt. BL
14.	Kamizelki ratunkowe	Nie	Tak	Wyposażyć ratowników
15.	Nakrycie głowy	Tak	Nie	Każdy Nivea WOPR
16.	Ubranie ochronne	Tak	Nie	Każdy Nivea WOPR
17.	Lornetka	Tak	Nie	2 szt.
18.	Koce	Tak	Nie	2 szt./stanowisko
19.	Zapasy pierwszej pomocy	Nie	Tak	Uzupełnić zapas
20.	Nosze	Nie	Nie	
21.	Deska ortopedyczna ze stabilizatorem	Nie	Tak	Wyposażyć deskę ortoped. każde stanowisko
22.	Tlen	Nie	Tak	Wyposażyć w apteczki R-1
23.	Kołnierz ortopedyczny	Nie	Tak	Wyposażyć w apteczki R-1
24.	AED	Nie	Tak	Wyposażyć kąpielisko w Defibrylator
25.	Quad lub samochód terenowy	Nie	Tak	Wyposażyć kąpielisko w czasie dyżurów 24 godz.
26.	Lina asekuracyjna	Tak	Nie	2 szt. kołowrót lina 80 m

## KATEGORYZACJA I WYCIĄG Z RAPORTU OCENY RYZYKA MIEJSCA WYKORZYSTYWANEGO DO KĄPIELI

### WIZYTA TERENOWA

#### Informacje ogólne

Nazwa kąpieliska	Miejsce wykorzystywane do kąpielii UNIEŚCIE	*	49%
Kąpielisko administrowane przez	MIELEŃSKI OŚRODEK SPORTU I REKREACJI W MIELNIE		
Ilość stanowisk	1	61	125
Ilość ratowników	3		
Data audytu	06.07.2012 R.	pkt uzyskanych	pkt możliwych

### DZIAŁY

#### Analiza terenu (opis obszaru i dostęp publiczny)

Plaża piaszczysta, dobrze nasłoneczniona, wybrzeże wydymowe porośnięte drzewami. Bezpośrednio za pasem drzew znajdują się pensjonaty, domy wczasowe i pozostała infrastruktura turystyczna. Główny ruch turystyczny skupiony jest na ulicach Świerczewskiego i 6 Marca, które przecinają Unieście z zachodu na wschód. Na plaży znajdują się port rybacki, 60 m długości drewniane moło, boiska do gry w siatkówkę plażową oraz place zabaw dla dzieci. Łączna długość strzeżonej plaży miejsca wykorzystywanego do kąpielii wynosi 100 m i znajduje się na wysokości słupka bezpieczeństwa nr 298.4 i zejścia od ulicy Chełmońskiego lub ul. 6 Marca przez Ośrodek MSWiA. Dla podwyższenia stanu bezpieczeństwa na plaży przydałoby się wyznaczenie jeszcze kilku sektorów strzeżonych przez ratowników i wyposażenie plaży w punkt medyczny. Na terenie plaży zarządzanej przez MOSiR Mielno miejsce wykorzystywane do kąpielii strzeżone jest przez ratowników w okresie od 01.07 do 31.08 w godzinach od 09.30 do 17.30.

### OPIS

#### Dostęp służb ratunkowych

Dostęp służb ratowniczych ul. 6 Marca oraz prostopadłymi ulicami prowadzącymi na plażę ul. Chełmońskiego na wysokości słupka bezpieczeństwa nr 298.4. Zjazd techniczny zlokalizowany na przystani rybackiej przy ul. Rybackiej. W razie potrzeby przeprowadzenia akcji ratowniczej z użyciem śmigłowca (HEMS), miejsce do jego lądowania można wyznaczyć bezpośrednio na plaży a jego koordynaty współrzędnych określone są za pomocą słupków bezpieczeństwa. W przypadku złych warunków pogodowych istnieje możliwość posadzenia śmigłowca (HEMS) na boisku piłkarskim oddalonym o kilkadziesiąt metrów od plaży. Najbliższy Szpitalny Oddział Ratunkowy (SOR) znajduje się w Koszalinie – odległość 16 km. W okresie sezonu (lipiec-sierpień) w Mielnie stacjonuje 1 zespół wyjazdowy Pogotowia Ratunkowego. Łączność bezpośrednia ze służbami ratunkowymi możliwa jest za pomocą prywatnych telefonów komórkowych ratowników oraz łączności radiowej UKF w Centrum Koordynacji Ratowników w Mielnie. Miejsce wykorzystywane do kąpielii zgłoszone jest do Centrum Koordynacji Ratownictwa Wodnego w Szczecinie.



ZAOPATRZENIE RATOWNIKA

1	Czy kąpielisko strzeżone jest przez ratowników w określonych okresach?	<input checked="" type="checkbox"/> tak Uwagi: 01.07-31.08.2012 r.
2	Czy obecne jest stanowisko ratownicze?	<input checked="" type="checkbox"/> tak Jeżeli są obecne, proszę opisać ich lokalizację w odniesieniu do kąpieliska: 1 x 100 m (MSW) w centralnej części plaży przy zejściu od ul. Chełmońskiego
3	Okres działania	Godziny: 09.30 do 17.30 Daty: 01.07 do 31.08.2012 r. Dni w tygodniu: <input checked="" type="checkbox"/> pn <input checked="" type="checkbox"/> wt <input checked="" type="checkbox"/> śr <input checked="" type="checkbox"/> czw <input checked="" type="checkbox"/> piąt <input checked="" type="checkbox"/> so <input checked="" type="checkbox"/> nd
4	Liczba ratowników obecnych podczas zmiany	3 osoby
5	Czy ratownicy posiadają oznaczenia identyfikacyjne?	<input checked="" type="checkbox"/> tak

OBECNY I ZALECANY SPRZĘT RATOWNICZY

Lp.	Opis wyposażenia	Obecny sprzęt	Dodatkowy sprzęt zalecany (jeżeli jest)	Uwagi
1.	Telefon	Tak	Tak	Doposażyć ratowników w telefon służbowy
2.	Radio	Tak	Nie	1 szt. wewnętrzna
3.	Syreny	Tak	Nie	Wyposażyć w tubę elektro. z syreną alarmową
4.	Megafon	Tak	Nie	Wyposażyć w tubę elektro.
5.	Gwizdki	Tak	Nie	Każdy ratownik
6.	Pasy ratownicze	Nie	Tak	Wyposażyć ratowników
7.	Boje ratownicze	Tak	Tak	2 szt. SP - doposażyć ratowników
8.	Rzutki ratownicze	Tak	Tak	1 szt. doposażyć ratowników
9.	Sprzęt do nurkowania	Tak	Tak	1 szt. wyposażyć w sprzęt ABC każdego ratownika
10.	Deski ratunkowe	Nie	Tak	Wyposażyć ratowników
11.	Skuter z platformą	Nie	Tak	Wyposażyć w skuter z platformą ratowniczą
12.	Motorówka	Nie	Tak	Wyposażyć szybką łódź ratowniczą typu RIB lub Brig
13.	Łodzie wiosłowe	Tak	Nie	1 szt. BL
14.	Kamizelki ratunkowe	Nie	Tak	Wyposażyć ratowników
15.	Nakrycie głowy	Tak	Nie	Każdy Nivea WOPR
16.	Ubranie ochronne	Tak	Nie	Każdy Nivea WOPR
17.	Lornetka	Tak	Nie	1 szt.
18.	Koce	Tak	Tak	1 szt./stanowisko uzupełnić zapas
19.	Zapasy pierwszej pomocy	Nie	Tak	Uzupełnić zapas
20.	Nosze	Nie	Nie	
21.	Deska ortopedyczna ze stabilizatorem	Nie	Tak	Wyposażyć stanowisko w deskę ortoped.
22.	Tlen	Nie	Tak	Wyposażyć w apteczki R-1
23.	Kołnierz ortopedyczny	Tak	Tak	1 szt. wyposażyć w apteczkę R-1
24.	AED	Nie	Tak	Wyposażyć stanowisko w Defibrylator AED
25.	Quad lub samochód terenowy	Nie	Tak	Wyposażyć kąpielisko w czasie dyżurów 24 godz.
26.	Lina asekuracyjna	Tak	Nie	1 szt. kołowrót lina 80 m



**KATEGORYZACJE I WYCIĄGI  
Z RAPORTÓW OCENY RYZYKA**

**ŚRÓDLĄDOWE MIEJSCA  
WYKORZYSTYWANE DO KĄPIELI**

**KATEGORYZACJA I WYCIĄG Z RAPORTU OCENY RYZYKA  
MIEJSCA WYKORZYSTYWANEGO DO KĄPIELI****WIZYTA TERENOWA****Informacje ogólne**

Nazwa kąpieliska	Miejsce wykorzystywane do kąpielii DĘBNO, jezioro Lipowo	*	54%
Kąpielisko administrowane przez	URZĄD MIASTA I GMINY DĘBNO – OSiR DĘBNO		
Ilość stanowisk	1	62	115
Ilość ratowników	2		
Data audytu	25.07.2011 R.	pkt uzyskanych	pkt możliwych

**DZIAŁY****Analiza terenu (opis obszaru i dostęp publiczny)**

Miejsce wykorzystywane do kąpielii zorganizowane jest przez Ośrodek Sportu i Rekreacji w Dębnie nad jeziorem Lipowo, znajdującym się w granicach miasta Dębna. Otoczone jest parkiem miejskim i zabudowaniami mieszkalnymi. Powierzchnia jeziora wynosi 10,8 ha, maksymalna głębokość to 8,3 m a średnia to 3,8 m. Długość jeziora 820 m, szerokość 200 m, długość linii brzegowej osiąga 2050 m. W okresie wakacji jest to miejsce na rodzinny wypoczynek. Plaża miejska jest strzeżona przez dwóch ratowników w okresie od 23.06 do 31.08 w godzinach od 10.00 do 18.00. Plaża strzeżona jest trawiasto-piaszczysta, miejsce kąpielowe wyznaczone w obrębie pomostu zabezpieczonego barierkami. Plaża wyposażona jest w małe pomieszczenie socjalne dla ratowników które sprawia wrażenie niewykończonego lub z pierwotnym przeznaczeniem na garaż. Na plaży znajduje się boisko do gry w piłkę siatkową, wypożyczalnie sprzętu pływającego.

**OPIS****Dostęp służb ratunkowych**

Dostęp służb ratowniczych od ul. Parkowej lub Grunwaldzkiej. Miejsce wodowania sprzętu pływającego możliwe zjazdem technicznym przy punkcie socjalnym ratowników. W razie potrzeby przeprowadzenia akcji ratowniczej z użyciem śmigłowca (HEMS), miejsce do jego posadowienia można wyznaczyć na boisku przy Domu kultury oddalonym od plaży o 700 m. Najbliższy Szpitalny Oddział Ratunkowy (SOR) znajduje się w Gorzowie Wilk. – odległość 40 km. Łączność bezpośrednia ze służbami ratunkowymi, możliwa jest za pomocą telefonu stacjonarnego lub komórkowego ratowników.

ZAOPATRZENIE RATOWNIKA

1	Czy kąpielisko strzeżone jest przez ratowników w określonych okresach?	<input checked="" type="checkbox"/> tak Uwagi: 23.06-31.08.2011 r. w godz. 10.00-18.00
2	Czy obecne jest stanowisko ratownicze?	<input checked="" type="checkbox"/> tak Jeżeli są obecne, proszę opisać ich lokalizację w odniesieniu do kąpieliska: 1 stanowisko ma wyznaczone na systemie pomostów w centralnym miejscu 2 od strony lądu w centralnym miejscu plaży
3	Okres działania	Godziny: 10.00 do 18.00 Daty: 23.06 do 31.08.2011 r. Dni w tygodniu: <input checked="" type="checkbox"/> pn <input checked="" type="checkbox"/> wt <input checked="" type="checkbox"/> śr <input checked="" type="checkbox"/> czw <input checked="" type="checkbox"/> piąt <input checked="" type="checkbox"/> so <input checked="" type="checkbox"/> nd
4	Liczba ratowników obecnych podczas zmiany	2 osoby
5	Czy ratownicy posiadają oznaczenia identyfikacyjne?	<input checked="" type="checkbox"/> tak

OBECNY I ZALECANY SPRZĘT RATOWNICZY

Lp.	Opis wyposażenia	Obecny sprzęt	Dodatkowy sprzęt zalecany (jeżeli jest)	Uwagi
1.	Telefon	Tak	Tak	Doposażyć ratowników w służbowy telefon
2.	Radio	Nie	Nie	Wyposażyć kąpielisko w łączność VHF
3.	Syreny	Tak	Nie	
4.	Megafon	Tak	Nie	
5.	Gwizdki	Tak	Nie	
6.	Pasy ratownicze	Nie	Tak	Wyposażyć ratowników
7.	Boje ratownicze	Tak	Tak	
8.	Rzutki ratownicze	Tak	Nie	
9.	Sprzęt do nurkowania	Tak	Nie	Doposażyć ratowników w ABC dla każdego
10.	Deski ratunkowe	Nie	Tak	Doposażyć ratowników
11.	Skuter z platformą	Nie	Tak	Wyposażyć w skuter z platformą ratowniczą
12.	Motorówka	Tak	Tak	Wyposażyć w łódź typu RIB
13.	Łodzie wiosłowe	Tak	Nie	
14.	Kamizelki ratunkowe	Tak	Tak	Doposażyć ratowników
15.	Nakrycie głowy	Tak	Nie	
16.	Ubranie ochronne	Tak	Nie	Doposażyć ratowników
17.	Lornetka	Tak	Nie	
18.	Koce	Tak	Nie	
19.	Zapasy pierwszej pomocy	Tak	Tak	Uzupełnić zapasy
20.	Nosze	Nie	Nie	
21.	Deska ortopedyczna ze stabilizatorem	Tak	Nie	
22.	Tlen	Nie	Nie	Wyposażyć ratowników w apteczkę R-1
23.	Kołnierz ortopedyczny	Nie	Nie	Wyposażyć ratowników w apteczkę R-1
24.	AED	Nie	Tak	Poczynić starania w celu zakupu AED
25.	Quad lub samochód terenowy	Nie	Tak	Wyposażyć w czasie dyżurów 24 godz.



**KATEGORYZACJA I WYCIĄG Z RAPORTU OCENY RYZYKA  
MIEJSCA WYKORZYSTYWANEGO DO KĄPIELI****WIZYTA TERENOWA****Informacje ogólne**

Nazwa kąpieliska	Miejsce wykorzystywane do kąpielii DRAWNO, jezioro Adamowo	*	54%
Kąpielisko administrowane przez	URZĄD GMINY DRAWNO		
Ilość stanowisk	1	59	110
Ilość ratowników	4		
Data audytu	27.07.2011 R.	pkt uzyskanych	pkt możliwych

**DZIAŁY****Analiza terenu (opis obszaru i dostęp publiczny)**

Miejsce wykorzystywane do kąpielii zorganizowane nad jeziorem Adamowo. Od wschodniej i zachodniej strony do plaży prowadzi promenada, a od północy utwardzona wewnętrzna droga biorąca początek od drogi Drawno – Choszczno, która jest jednocześnie dogodnym dojazdem dla służb ratowniczych. Przy plaży znajduje się: baza Drużyny WOPR Drawno, stadion miejski i korty tenisowe. Baza WOPR stanowi stałe zaplecze dla prawidłowego funkcjonowania miejsca wykorzystywanego do kąpielii, ponieważ na jej terenie znajdują się ogólnodostępne sanitariaty typu Toi-toi a w dużym hangarze przeznaczonym na sprzęt pływający wydzielone są miejsca na sprzęt ratowniczy, miejsce do udzielania pierwszej pomocy jak i miejsce socjalne dla samych ratowników. Sam teren kąpielowy o wymiarach 30 m na 50 m jest nieogrodzony, a wstęp bezpłatny. Miejsce strzeżone przez ratowników w okresie od 01.07 – 31.08 w godzinach od 10.00 do 18.00.

**OPIS****Dostęp służb ratunkowych**

Dostęp służb ratowniczych możliwy od ul. Choszczeńskiej, DW 175 (Choszczno – Kalisz Pomorski), lub promenadą nad jeziorną. Dojazd umożliwia wjazd pojazdów służb ratowniczych bezpośrednio do samej plaży. W razie potrzeby przeprowadzenia akcji ratowniczej z użyciem śmigłowca (HEMS), miejsce do jego posadzenia można wyznaczyć na boisku stadionu przylegającego do plaży. Wodowanie sprzętu pływającego możliwe ze slipu przy bazie WOPR. Najbliższy SOR (szpitalny oddział ratunkowy) znajduje się w Choszcznie, oddalonym od kąpieliska 25 km. Łączność ze służbami ratunkowymi możliwa jest za pomocą telefonów komórkowych ratowników.

**ZAOPATRZENIE RATOWNIKA**

1	Czy kąpielisko strzeżone jest przez ratowników w określonych okresach?	<input checked="" type="checkbox"/> tak Uwagi: 01.07-31.08.2011 r. w godz. 10.00-18.00
2	Czy obecne jest stanowisko ratownicze?	<input checked="" type="checkbox"/> tak Jeżeli są obecne, proszę opisać ich lokalizację w odniesieniu do kąpieliska: 1 stanowisko ma wyznaczone na systemie pomostów w centralnym miejscu 2 od strony lądu w centralnym miejscu plaży
3	Okres działania	Godziny: 10.00 do 18.00 Daty: 01.07 do 31.08.2011 r. Dni w tygodniu: <input checked="" type="checkbox"/> pn <input checked="" type="checkbox"/> wt <input checked="" type="checkbox"/> śr <input checked="" type="checkbox"/> czw <input checked="" type="checkbox"/> piąt <input checked="" type="checkbox"/> so <input checked="" type="checkbox"/> nd
4	Liczba ratowników obecnych podczas zmiany	4 osoby
5	Czy ratownicy posiadają oznaczenia identyfikacyjne?	<input checked="" type="checkbox"/> tak

**OBECNY I ZALECANY SPRZĘT RATOWNICZY**

Lp.	Opis wyposażenia	Obecny sprzęt	Dodatkowy sprzęt zalecany (jeżeli jest)	Uwagi
1.	Telefon	Tak	Tak	Doposażyć ratowników w służbowy telefon
2.	Radio	Nie	Nie	Wyposażyć ratowników w radia VHF
3.	Syreny	Tak	Nie	
4.	Megafon	Tak	Nie	
5.	Gwizdki	Tak	Nie	
6.	Pasy ratownicze	Nie	Tak	Wyposażyć ratowników
7.	Boje ratownicze	Tak	Nie	
8.	Rzutki ratownicze	Tak	Nie	
9.	Sprzęt do nurkowania	Nie	Tak	
10.	Deski ratunkowe	Nie	Tak	Wyposażyć ratowników
11.	Skuter z platformą	Nie	Tak	Wyposażyć w skuter z platformą ratowniczą
12.	Motorówka	Tak	Tak	Wyposażyć w łódź typu RIB
13.	Łodzie wiosłowe	Nie	Tak	Łódź BL
14.	Kamizelki ratunkowe	Tak	Nie	
15.	Nakrycie głowy	Tak	Nie	
16.	Ubranie ochronne	Nie	Tak	Wyposażyć ratowników
17.	Lornetka	Tak	Nie	
18.	Koce	Tak	Nie	
19.	Zapasy pierwszej pomocy	Tak	Tak	Uzupełnić zapasy
20.	Nosze	Tak	Nie	
21.	Deska ortopedyczna ze stabilizatorem	Nie	Tak	Wyposażyć kąpielisko w deskę ortopedyczną
22.	Tlen	Nie	Tak	Wyposażyć kąpielisko w apteczkę R-1
23.	Kołnierz ortopedyczny	Nie	Tak	Wyposażyć kąpielisko w apteczkę R-
24.	AED	Nie	Tak	Poczynić starania w celu zakupu AED
25.	Quad lub samochód terenowy	Nie	Tak	Wyposażyć w czasie dyżurów 24 godz.

**KATEGORYZACJA I WYCIĄG Z RAPORTU OCENY RYZYKA  
MIEJSCA WYKORZYSTYWANEGO DO KĄPIELI****WIZYTA TERENOWA****Informacje ogólne**

Nazwa kąpieliska	Miejsce wykorzystywane do kąpielii DRAWSKO POMORSKIE, jezioro Okra	**	66%
Kąpielisko administrowane przez	URZĄD MIASTA DRAWSKA POMORSKIEGO		
Ilość stanowisk	1	73	110
Ilość ratowników	3		
Data audytu	27.07.2011 R.	pkt uzyskanych	pkt możliwych

**DZIAŁY****Analiza terenu (opis obszaru i dostęp publiczny)**

Miejsce wykorzystywane do kąpielii zorganizowane nad jeziorem Okra, znajduje się w miejscu o bardzo dobrym nasłonecznieniu i ukształtowaniu terenu. Linia brzegowa jest łagodna. Zejście do jeziora piaszczyste pozostała część plaży jest trawiasta. Teren ogrodzony metalowym płotem, pomosty w kształcie podkowy wyznaczają miejsce kąpielowe. Długość całkowita pomostów 90 m, a wysokość nad wodą wynosi 0.30 m. Na pomoście znajduje się wyznaczone miejsce dla ratownika. Na terenie plaży znajdują się toalety TOI TOI, sklepik z napojami i jedzeniem, plac zabaw dla dzieci, pole biwakowe oraz pomieszczenie dla ratowników, które jest zarazem punktem pomocy medycznej i magazynkiem na sprzęt ratowniczy. Dla samochodów osobowych wyznaczony jest parking na terenie przyległym do plaży. Miejsce wykorzystywane do kąpielii strzeżone przez ratowników w okresie od 11.06 do 31.08 w godz. od 10.00 do 18.00.

**OPIS****Dostęp służb ratunkowych**

Dostęp służb ratowniczych możliwy od ul. Jeziornej. Dojazd umożliwia wjazd pojazdów służb ratowniczych bezpośrednio na plażę. W razie potrzeby przeprowadzenia akcji ratowniczej z użyciem śmigłowca (HEMS), miejsce do jego posadowienia wyznaczone jest na lądowisku szpitala powiatowego w Drawsku Pomorskim oddalonym od plaży o 500 m. Wodowanie sprzętu pływającego zapewnia niewielki slip z ułożonych betonowych płyt typu JUNG przy plaży. Najbliższy SOR (szpitalny oddział ratunkowy) znajduje się w Drawsku Pomorskim, oddalonym od plaży o 0,5 km. Łączność ze służbami ratunkowymi możliwa jest za pomocą telefonów komórkowych ratowników.

ZAOPATRZENIE RATOWNIKA

1	Czy kąpielisko strzeżone jest przez ratowników w określonych okresach?	<input checked="" type="checkbox"/> tak Uwagi: Miejsce sezonowe czynne w okresie 11.06 do 31.08
2	Czy obecne jest stanowisko ratownicze?	<input checked="" type="checkbox"/> tak Jeżeli są obecne, proszę opisać ich lokalizację w odniesieniu do kąpieliska: Wyznaczone miejsca znajdują się na pomoście oraz kąpielisku
3	Okres działania	Godziny: 10.00 do 18.00 Daty: 11.06 do 31.08.2011 r. Dni w tygodniu: <input checked="" type="checkbox"/> pn <input checked="" type="checkbox"/> wt <input checked="" type="checkbox"/> śr <input checked="" type="checkbox"/> czw <input checked="" type="checkbox"/> piąt <input checked="" type="checkbox"/> so <input checked="" type="checkbox"/> nd
4	Liczba ratowników obecnych podczas zmiany	3 osoby
5	Czy ratownicy posiadają oznaczenia identyfikacyjne?	<input checked="" type="checkbox"/> tak

OBECNY I ZALECANY SPRZĘT RATOWNICZY

Lp.	Opis wyposażenia	Obecny sprzęt	Dodatkowy sprzęt zalecany (jeżeli jest)	Uwagi
1.	Telefon	Tak	Tak	Wyposażyć ratowników w służbowy telefon
2.	Radio	Nie	Tak	Wyposażyć ratowników w radia VHF
3.	Syreny	Tak	Nie	
4.	Megafon	Tak	Nie	
5.	Gwizdki	Tak	Nie	
6.	Pasy ratownicze	Nie	Tak	Wyposażyć ratowników
7.	Boje ratownicze	Tak	Nie	
8.	Rzutki ratownicze	Tak	Nie	
9.	Sprzęt do nurkowania	Tak	Tak	
10.	Deski ratunkowe	Nie	Tak	Wyposażyć ratowników
11.	Skuter z platformą	Nie	Tak	Wyposażyć w skuter z platformą ratowniczą
12.	Motorówka	Nie	Tak	Wyposażyć w łódź typu RIB
13.	Łodzie wiosłowe	Tak	Tak	Łódź BL
14.	Kamizelki ratunkowe	Nie	Tak	Wyposażyć ratowników
15.	Nakrycie głowy	Tak	Nie	
16.	Ubranie ochronne	Nie	Tak	Wyposażyć ratowników
17.	Lornetka	Nie	Tak	Wyposażyć ratowników
18.	Koce	Tak	Nie	
19.	Zapasy pierwszej pomocy	Tak	Tak	Uzupełnić zapasy
20.	Nosze	Nie	Nie	
21.	Deska ortopedyczna ze stabilizatorem	Tak	Tak	
22.	Tlen	Tak	Tak	
23.	Kołnierz ortopedyczny	Tak	Tak	
24.	AED	Nie	Tak	Poczynić starania w celu zakupu AED
25.	Quad lub samochód terenowy	Nie	Tak	Wyposażyć w czasie dyżurów 24 godz.

**KATEGORYZACJA I WYCIĄG Z RAPORTU OCENY RYZYKA  
MIEJSCA WYKORZYSTYWANEGO DO KĄPIELI****WIZYTA TERENOWA****Informacje ogólne**

Nazwa kąpieliska	Miejsce wykorzystywane do kąpielii GOLCZEWO, jezioro Szczucze	*	52%
Kąpielisko administrowane przez	ZAKŁAD USŁUG PUBLICZNYCH W GOLCZEWIE		
Ilość stanowisk	1	60	115
Ilość ratowników	2		
Data audytu	25.07.2011 R.	pkt uzyskanych	pkt możliwych

**DZIAŁY****Analiza terenu (opis obszaru i dostęp publiczny)**

Miejsce wykorzystywane do kąpielii zorganizowane nad jeziorem Szczuczym z plażą o umiarkowanym nasłonecznieniu. Ukształtowanie terenu jest zróżnicowane z plażą łagodnie nachyloną w kierunku jeziora. Plaża piaszczysta, szeroka, dno łagodnie nachylone piaszczyste, głębokość zwiększa się stopniowo aż do granicy czerwonych boi. Strefa dla nie umiejących pływać otoczona pomostami, przedłużenie pomostu wchodzi w głąb jeziora. Na pomoście znajduje się wyznaczone miejsce dla ratownika strzeżących plaży w okresie od 01.07 do 31.08 w godzinach od 10.00 do 18.00. Na terenie kąpieliska znajduje się pomieszczenie dla ratowników i magazynek na sprzęt ratowniczy, miejsce biwakowe, wypożyczalnia sprzętu pływającego oraz boisko do piłki plażowej.

**OPIS****Dostęp służb ratunkowych**

Dostęp służb ratowniczych możliwy od ul szkolnej. Dojazd umożliwia wjazd pojazdów służb ratowniczych bezpośrednio na plażę. W razie potrzeby przeprowadzenia akcji ratowniczej z użyciem śmigłowca (HEMS), miejsce do jego posadzenia wyznaczone jest na boisku szkolnym oddalonym od plaży o 200 m. Wodowanie sprzętu pływającego zapewnione jest zjazdem technicznym za plażą strzeżoną. Najbliższy SOR (szpitalny oddział ratunkowy) znajduje się w Gryficach oddalonych od plaży o 22 km. Łączność ze służbami ratunkowymi możliwa jest za pomocą telefonów komórkowych ratowników.

**ZAOPATRZENIE RATOWNIKA**

1	Czy kąpielisko strzeżone jest przez ratowników w określonych okresach?	<input checked="" type="checkbox"/> tak Uwagi: Miejsce sezonowe czynne w okresie od 01.07 do 31.08
2	Czy obecne jest stanowisko ratownicze?	<input checked="" type="checkbox"/> tak Jeżeli są obecne, proszę opisać ich lokalizację w odniesieniu do kąpieliska: Stanowisko dla ratowników zlokalizowane jest na środku pomostu
3	Okres działania	Godziny: 10.00 do 18.00 Daty: 01.07 do 31.08.2011 r. Dni w tygodniu: <input checked="" type="checkbox"/> pn <input checked="" type="checkbox"/> wt <input checked="" type="checkbox"/> śr <input checked="" type="checkbox"/> czw <input checked="" type="checkbox"/> piąt <input checked="" type="checkbox"/> so <input checked="" type="checkbox"/> nd
4	Liczba ratowników obecnych podczas zmiany	2 osoby
5	Czy ratownicy posiadają oznaczenia identyfikacyjne?	<input checked="" type="checkbox"/> tak

**OBECNY I ZALECANY SPRZĘT RATOWNICZY**

Lp.	Opis wyposażenia	Obecny sprzęt	Dodatkowy sprzęt zalecany (jeżeli jest)	Uwagi
1.	Telefon	Tak	Tak	Doposażyć ratowników w służbowy telefon
2.	Radio	Nie	Tak	Wyposażyć ratowników w radia VHF
3.	Syreny	Tak	Nie	
4.	Megafon	Tak	Nie	
5.	Gwizdki	Tak	Nie	
6.	Pasy ratownicze	Tak	Tak	Doposażyć ratowników
7.	Boje ratownicze	Tak	Nie	
8.	Rzutki ratownicze	Tak	Nie	
9.	Sprzęt do nurkowania	Tak	Tak	
10.	Deski ratunkowe	Nie	Tak	Wyposażyć ratowników
11.	Skuter z platformą	Nie	Tak	Wyposażyć w skuter z platformą ratowniczą
12.	Motorówka	Nie	Tak	Wyposażyć w łódź typu RIB
13.	Łodzie wiosłowe	Tak	Nie	Łódź BL
14.	Kamizelki ratunkowe	Nie	Nie	Doposażyć ratowników
15.	Nakrycie głowy	Tak	Nie	
16.	Ubranie ochronne	Nie	Tak	Wyposażyć ratowników
17.	Lornetka	Nie	Tak	Wyposażyć ratowników
18.	Koce	Tak	Nie	
19.	Zapasy pierwszej pomocy	Tak	Tak	Uzupełnić zapasy
20.	Nosze	Tak	Nie	
21.	Deska ortopedyczna ze stabilizatorem	Nie	Tak	Wyposażyć kąpielisko w deskę ortopedyczną
22.	Tlen	Nie	Tak	Wyposażyć kąpielisko w apteczkę R-1
23.	Kołnierz ortopedyczny	Nie	Tak	Wyposażyć kąpielisko w apteczkę R-1
24.	AED	Nie	Tak	Poczynić starania w celu zakupu AED
25.	Quad lub samochód terenowy	Nie	Tak	Wyposażyć w czasie dyżurów 24 godz.



**KATEGORYZACJA I WYCIĄG Z RAPORTU OCENY RYZYKA  
MIEJSCA WYKORZYSTYWANEGO DO KĄPIELI****WIZYTA TERENOWA****Informacje ogólne**

Nazwa kąpieliska	Miejsce wykorzystywane do kąpielii KALISZ POMORSKI, jezioro Bobrowo	*	50%
Kąpielisko administrowane przez	URZĄD MIASTA I GMINY KALISZ POMORSKI		
Ilość stanowisk	1	57	115
Ilość ratowników	3		
Data audytu	27.07.2011 R.	pkt uzyskanych	pkt możliwych

**DZIAŁY****Analiza terenu (opis obszaru i dostęp publiczny)**

Miejsce wykorzystywane do kąpielii nad jeziorem Bobrowo Wielkie oparte jest na systemie pomostów z dwoma basenami kąpielowymi. Na środku pomostów ulokowana jest duża drewniana wieża ratownicza.

Plaża piaszczyska z wyznaczonym boiskiem do gry w piłkę plażową. Strefy wyznaczone do kąpielii oznakowane mylnie kolorami boi co może wprowadzać w błąd kąpiących się. Na plaży znajdują się infrastruktura turystyczna, w tym budynki których stan wymaga modernizacji. Miejsce wykorzystywane do kąpielii strzeżone przez ratowników w okresie od 01.07 do 31.08 w godzinach do 10.00 do 18.00. wstęp na plażę nieodpłatny.

**OPIS****Dostęp służb ratunkowych**

Dostęp służb ratowniczych możliwy od ul. Jeziornej. Dojazd umożliwia wjazd pojazdów służb ratowniczych bezpośrednio na plażę. W razie potrzeby przeprowadzenia akcji ratowniczej z użyciem śmigłowca (HEMS), miejsce do jego posadowienia możliwe jest na placu Motelu Arcus przy ul. Wczasowej. Wodowanie sprzętu pływającego zapewnia slip do wodowania przy ul. Jeziornej za plażą strzeżona. Najbliższy SOR (szpitalny oddział ratunkowy) znajduje się w Drawsku Pomorskim oddalonym od plaży o 30 km. Łączność ze służbami ratunkowymi możliwa jest za pomocą telefonów komórkowych ratowników.

**ZAOPATRZENIE RATOWNIKA**

1	Czy kąpielisko strzeżone jest przez ratowników w określonych okresach?	■tak Uwagi:Miejsce sezonowe czynne w okresie od 01.07 do 31.08
2	Czy obecne jest stanowisko ratownicze?	■tak Jeżeli są obecne, proszę opisać ich lokalizację w odniesieniu do kąpieliska: Stanowisko dla ratowników zlokalizowane jest na środku pomostu na wieży
3	Okres działania	Godziny: 10.00 do 18.00 Daty: 01.07 do 31.08.2011 r. Dni w tygodniu: ■pn ■wt ■śr ■czw ■piąt ■so ■nd
4	Liczba ratowników obecnych podczas zmiany	3 osoby
5	Czy ratownicy posiadają oznaczenia identyfikacyjne?	■tak

**OBECNY I ZALECANY SPRZĘT RATOWNICZY**

Lp.	Opis wyposażenia	Obecny sprzęt	Dodatkowy sprzęt zalecany (jeżeli jest)	Uwagi
1.	Telefon	Tak	Tak	Doposażyć ratowników w służbowy telefon
2.	Radio	Nie	Tak	Wyposażyć ratowników w radia VHF
3.	Syreny	Tak	Nie	
4.	Megafon	Tak	Nie	
5.	Gwizdki	Tak	Nie	
6.	Pasy ratownicze	Tak	Tak	Doposażyć ratowników
7.	Boje ratownicze	Tak	Nie	
8.	Rzutki ratownicze	Tak	Nie	
9.	Sprzęt do nurkowania	Tak	Tak	Wyposażyć ratowników w ABC dla każdego
10.	Deski ratunkowe	Nie	Tak	Wyposażyć ratowników
11.	Skuter z platformą	Nie	Tak	Wyposażyć w skuter z platformą ratowniczą
12.	Motorówka	Nie	Tak	Wyposażyć w łódź typu RIB
13.	Łodzie wiosłowe	Tak	Tak	Łódź BL
14.	Kamizelki ratunkowe	Tak	Nie	
15.	Nakrycie głowy	Tak	Nie	
16.	Ubranie ochronne	Nie	Tak	Wyposażyć ratowników
17.	Lornetka	Nie	Tak	Wyposażyć ratowników
18.	Koce	Nie	Nie	Wyposażyć ratowników
19.	Zapasy pierwszej pomocy	Nie	Tak	Uzupełnić zapasy
20.	Nosze	Nie	Nie	
21.	Deska ortopedyczna ze stabilizatorem	Nie	Tak	Wyposażyć kąpielisko w deskę ortopedyczną
22.	Tlen	Nie	Tak	Wyposażyć kąpielisko w apteczkę R-1
23.	Kołnier ortopedyczny	Nie	Tak	Wyposażyć kąpielisko w apteczkę R-1
24.	AED	Nie	Tak	Poczynić starania w celu zakupu AED
25.	Quad lub samochód terenowy	Nie	Tak	Wyposażyć w czasie dyżurów 24 godz.

### KATEGORYZACJA I WYCIĄG Z RAPORTU OCENY RYZYKA MIEJSCA WYKORZYSTYWANEGO DO KĄPIELI

#### WIZYTA TERENOWA Informacje ogólne

Nazwa kąpieliska	Miejsce wykorzystywane do kąpielii NOWOGARD, jezioro Nowogardzkie		
Kąpielisko administrowane przez	URZĄD MIASTA I GMINY NOWOGARD ZAKŁAD DOMÓW KOMUNALNYCH	**	61%
Ilość stanowisk	1	70	115
Ilość ratowników	4		
Data audytu	25.07.2011 R.	pkt uzyskanych	pkt możliwych

#### DZIAŁY

##### Analiza terenu (opis obszaru i dostęp publiczny)

Miejsce wykorzystywane do kąpielii nad jeziorem Nowogardzkim. Plaża strzeżona znajduje się od strony miasta otoczona parkiem i zabytkowymi murami obronnymi. Plaża szeroka piaszczysta, łagodnie nachylona w kierunku brzegu jeziora. Miejsce kąpielowe wyznaczone jest przy pomoście spacerowym od którego dochodzą w lewą stronę wyznaczone strefy dla umiejących i nie umiejących pływać. Miejsce wykorzystywane do kąpielii wyposażone w boisko do gry w piłkę siatkową, wypożyczalnię sprzętu pływającego, zjeżdżalnię wodną i mała przystań żeglarską. Teren ogrodzony, strzeżony przez ratowników w okresie od 22.06. do 31.08 w godzinach od 10.00 do 18.00 wstęp nieodpłatny.

#### OPIS

##### Dostęp służb ratunkowych

Dostęp służb ratowniczych możliwy od ul. Promenada, ul. Wojska Polskiego lub Placu Szarych Szeregów. Dojazd umożliwia wjazd pojazdów służb ratowniczych bezpośrednio na plażę. W razie potrzeby przeprowadzenia akcji ratowniczej z użyciem śmigłowca (HEMS), miejsce do jego posadowienia możliwe jest na placu restauracji Neptun przy pl. Szarych Szeregów. Wodowanie sprzętu pływającego zapewnia slip do wodowania przy ul. Promenada za plażą strzeżoną. Najbliższy SOR (szpitalny oddział ratunkowy) znajduje się w Goleniowie oddalonym od plaży o 25 km. Łączność ze służbami ratunkowymi możliwa jest za pomocą telefonów komórkowych ratowników.

ZAOPATRZENIE RATOWNIKA

1	Czy kąpielisko strzeżone jest przez ratowników w określonych okresach?	<input checked="" type="checkbox"/> tak Uwagi: Miejsce sezonowe czynne w okresie od 22.06 do 31.08
2	Czy obecne jest stanowisko ratownicze?	<input checked="" type="checkbox"/> tak Jeżeli są obecne, proszę opisać ich lokalizację w odniesieniu do kąpieliska: Stanowisko dla ratowników zlokalizowane jest na środku pomostu na wieży
3	Okres działania	Godziny: 10.00 do 18.00 Daty: 22.06 do 31.08.2011 r. Dni w tygodniu: <input checked="" type="checkbox"/> pn <input checked="" type="checkbox"/> wt <input checked="" type="checkbox"/> śr <input checked="" type="checkbox"/> czw <input checked="" type="checkbox"/> piąt <input checked="" type="checkbox"/> so <input checked="" type="checkbox"/> nd
4	Liczba ratowników obecnych podczas zmiany	4 osoby
5	Czy ratownicy posiadają oznaczenia identyfikacyjne?	<input checked="" type="checkbox"/> tak

OBECNY I ZALECANY SPRZĘT RATOWNICZY

Lp.	Opis wyposażenia	Obecny sprzęt	Dodatkowy sprzęt zalecany (jeżeli jest)	Uwagi
1.	Telefon	Tak	Tak	Doposażyć ratowników w służbowy telefon
2.	Radio	Tak	Nie	
3.	Syreny	Tak	Nie	
4.	Megafon	Tak	Nie	
5.	Gwizdki	Tak	Nie	
6.	Pasy ratownicze	Nie	Tak	Doposażyć ratowników
7.	Boje ratownicze	Tak	Nie	
8.	Rzutki ratownicze	Tak	Nie	
9.	Sprzęt do nurkowania	Tak	Nie	
10.	Deski ratunkowe	Nie	Tak	Wyposażyć ratowników
11.	Skuter z platformą	Nie	Tak	Wyposażyć w skuter z platformą ratowniczą
12.	Motorówka	Nie	Tak	Wyposażyć w łódź typu RIB
13.	Łodzie wiosłowe	Tak	Nie	
14.	Kamizelki ratunkowe	Tak	Nie	
15.	Nakrycie głowy	Tak	Nie	
16.	Ubranie ochronne	Nie	Tak	Wyposażyć ratowników
17.	Lornetka	Nie	Tak	Wyposażyć ratowników
18.	Koce	Nie	Nie	Wyposażyć ratowników
19.	Zapasy pierwszej pomocy	Nie	Tak	Uzupełnić zapasy
20.	Nosze	Nie	Nie	
21.	Deska ortopedyczna ze stabilizatorem	Tak	Nie	
22.	Tlen	Nie	Tak	Wyposażyć kąpielisko w apteczkę R-1
23.	Kołnierz ortopedyczny	Tak	Nie	
24.	AED	Nie	Tak	Poczynić starania w celu zakupu AED
25.	Quad lub samochód terenowy	Nie	Tak	Wyposażyć w czasie dyżurów 24 godz.

**KATEGORYZACJA I WYCIĄG Z RAPORTU OCENY RYZYKA  
MIEJSCA WYKORZYSTYWANEGO DO KĄPIELI****WIZYTA TERENOWA****Informacje ogólne**

Nazwa kąpieliska	Miejsce wykorzystywane do kąpielii ZATONIE, jezioro Lubie	*	62%
Kąpielisko administrowane przez	CHRZEŚCIJAŃSKA SŁUŻBA CHARYTATYWNA OLGIERG DĄBROWSKI		
Ilość stanowisk	1	71	115
Ilość ratowników	2		
Data audytu	27.07.2011 R.	pkt uzyskanych	pkt możliwych

**DZIAŁY****Analiza terenu (opis obszaru i dostęp publiczny)**

Miejsce wykorzystywane do kąpielii nad jeziorem Lubie. Powierzchnia jeziora wynosi 1487,5 ha i znajduje się na. Głębokość jeziora osiąga do 46,2 m. Na jeziorze znajduje się 5 wysp. Południowy brzeg porasta Puszcza Drawska, przez jezioro Lubie przepływa Drawa. Miejsce wykorzystywane do kąpielii z piaszczystą plażą i niewielkimi pomostami wybiegającymi w głąb jeziora na około 20 m. Nasłonecznienie dobre w sąsiedztwie plaży rosną drzewa, które dają możliwość schronienia się przed promieniami słonecznymi. Teren ogrodzony, wejście na teren poprzez bramkę lub bramę wjazdową, wstęp bezpłatny. Na terenie ośrodka znajduje się place zabaw dla dzieci, boisko do gry w siatkówkę, boisko do gry w piłkę nożną, miejsca do grillowania. Na miejscu można wypożyczyć rower, kajak czy udać się w rejs statkiem po jeziorze. Ośrodek wyposażony ponad to w pole namiotowe i kampingowe oraz stołówkę serwującą wczasowiczom pełne wyżywienie. Teren ogrodzony strzeżony przez ratowników w okresie od 01.07. do 31.08 w godzinach od 10.00 do 18.00.

**OPIS****Dostęp służb ratunkowych**

Dostęp służb ratowniczych na Ośrodek w Zatoniu możliwy od Lubieszewa. Dojazd umożliwia wjazd pojazdów służb ratowniczych bezpośrednio na plażę. W razie potrzeby przeprowadzenia akcji ratowniczej z użyciem śmigłowca (HEMS), miejsce do jego posadowienia przygotowane jest na ośrodku. Wodowanie sprzętu pływającego możliwe jest zjazdem technicznym na terenie ośrodka za plażą strzeżoną. Najbliższy SOR (szpitalny oddział ratunkowy) znajduje się w Drawsku Pomorskim oddalonym od plaży o 14 km. Łączność ze służbami ratunkowymi możliwa jest za pomocą telefonów komórkowych ratowników.

**ZAOPATRZENIE RATOWNIKA**

1	Czy kąpielisko strzeżone jest przez ratowników w określonych okresach?	<input checked="" type="checkbox"/> tak Uwagi: Miejsce sezonowe czynne w okresie od 01.07 do 31.08
2	Czy obecne jest stanowisko ratownicze?	<input checked="" type="checkbox"/> tak Jeżeli są obecne, proszę opisać ich lokalizację w odniesieniu do kąpieliska: Stanowisko dla ratowników zlokalizowane jest na środku plaży i na pomoście
3	Okres działania	Godziny: 10.00 do 18.00 Daty: 01.07 do 31.08.2011 r. Dni w tygodniu: <input checked="" type="checkbox"/> pn <input checked="" type="checkbox"/> wt <input checked="" type="checkbox"/> śr <input checked="" type="checkbox"/> czw <input checked="" type="checkbox"/> piąt <input checked="" type="checkbox"/> so <input checked="" type="checkbox"/> nd
4	Liczba ratowników obecnych podczas zmiany	2 osoby
5	Czy ratownicy posiadają oznaczenia identyfikacyjne?	<input checked="" type="checkbox"/> tak

**OBECNY I ZALECANY SPRZĘT RATOWNICZY**

Lp.	Opis wyposażenia	Obecny sprzęt	Dodatkowy sprzęt zalecany (jeżeli jest)	Uwagi
1.	Telefon	Tak	Tak	Doposażyć ratowników w służbowy telefon
2.	Radio	Nie	Tak	Wyposażyć ratowników w radia VHF
3.	Syreny	Tak	Nie	
4.	Megafon	Tak	Nie	
5.	Gwizdki	Tak	Nie	
6.	Pasy ratownicze	Nie	Tak	Wyposażyć ratowników
7.	Boje ratownicze	Tak	Nie	
8.	Rzutki ratownicze	Tak	Nie	
9.	Sprzęt do nurkowania	Tak	Tak	Wyposażyć ratowników w ABC dla każdego
10.	Deski ratunkowe	Nie	Tak	Wyposażyć ratowników
11.	Skuter z platformą	Nie	Tak	Wyposażyć w skuter z platformą ratowniczą
12.	Motorówka	Tak	Nie	Wyposażyć w łódź typu RIB
13.	Łodzie wiosłowe	Tak	Nie	Łódź BL
14.	Kamizelki ratunkowe	Tak	Nie	
15.	Nakrycie głowy	Tak	Nie	
16.	Ubranie ochronne	Nie	Tak	Wyposażyć ratowników
17.	Lornetka	Tak	Nie	
18.	Koce	Nie	Nie	Wyposażyć ratowników
19.	Zapasy pierwszej pomocy	Nie	Tak	Uzupełnić zapasy
20.	Nosze	Tak	Nie	
21.	Deska ortopedyczna ze stabilizatorem	Nie	Tak	Wyposażyć kąpielisko w deskę ortopedyczną
22.	Tlen	Nie	Tak	Wyposażyć kąpielisko w apteczkę R-1
23.	Kołnierz ortopedyczny	Tak	Tak	Wyposażyć kąpielisko w apteczkę R-1
24.	AED	Nie	Tak	Poczynić starania w celu zakupu AED
25.	Quad lub samochód terenowy	Nie	Tak	Wyposażyć w czasie dyżurów 24 godz.



## KATEGORYZACJA I WYCIĄG Z RAPORTU OCENY RYZYKA MIEJSCA WYKORZYSTYWANEGO DO KĄPIELI

### WIZYTA TERENOWA

#### Informacje ogólne

Nazwa kąpieliska	Miejsce wykorzystywane do kąpielii OKW LEGNICA, jezioro Siecino	*	49%
Kąpielisko administrowane przez	KRYSTYNA FELSZTYŃSKA – OKW LEGNICA		
Ilość stanowisk	1	56	115
Ilość ratowników	2		
Data audytu	27.07.2011 R.	pkt uzyskanych	pkt możliwych

### DZIAŁY

#### Analiza terenu (opis obszaru i dostęp publiczny)

Miejsce wykorzystywane do kąpielii z plażą zorganizowano w miejscowości Cieszyno nad jeziorem Siecino. Jezioro rynnowe o powierzchni 743 ha i maksymalnej głębokości 48 m. Plaża zlokalizowana jest w południowej części Jeziora Siecino tuż przy wyspie Ostrów, dobrze nasłoneczniona z łagodnie opadającym piaszczystym dnem. Plaża znajduje się na Ośrodku Kolonijno Wczasowym „Legnica” wstęp ogólnodostępny nieodpłatny. Ośrodek z plażą ogrodzony wyposażony w pensjonat z restauracją, sanitariaty, boiska do gry w piłkę nożną, plac zabaw dla dzieci, wypożyczalnię sprzętu pływającego i małą przystanią żeglarską. Miejsce wykorzystywane do kąpielii wyznaczone w obrębie pomostu pływającego na którym znajduje się wyznaczone stanowisko ratownika. Miejsce strzeżone przez ratowników w okresie od 01.07 do 20.08 w godzinach od 10.00 do 18.00.

### OPIS

#### Dostęp służb ratunkowych

Dostęp służb ratowniczych drogą Złocieniec – Cieszyno od ul. Cieszyńskiej lub od strony Warowa. Dojazd przez bramę ośrodka OKW „Legnica” umożliwia wjazd pojazdów służb ratowniczych do samej plaży. W razie potrzeby przeprowadzenia akcji ratowniczej z użyciem śmigłowca (HEMS), miejsce do jego posadowienia można wyznaczyć na boisku piłkarskim ośrodka. Wodowanie sprzętu pływającego zapewnia zjazd techniczny przy pomocy kąpieliska. Najbliższy SOR (szpitalny oddział ratunkowy) znajduje się w Drawsku Pomorskim oddalonym od plaży o 16 km. Łączność ze służbami ratunkowymi możliwa jest za pomocą telefonów komórkowych ratowników.

**ZAOPATRZENIE RATOWNIKA**

1	Czy kąpielisko strzeżone jest przez ratowników w określonych okresach?	<input checked="" type="checkbox"/> tak Uwagi: Miejsce sezonowe czynne w okresie od 01.07 do 20.08
2	Czy obecne jest stanowisko ratownicze?	<input checked="" type="checkbox"/> tak Jeżeli są obecne, proszę opisać ich lokalizację w odniesieniu do kąpieliska: Stanowisko dla ratowników zlokalizowane jest na środku plaży i na pomoście
3	Okres działania	Godziny: 10.00 do 18.00 Daty: 01.07 do 20.08.2011 r. Dni w tygodniu: <input checked="" type="checkbox"/> pn <input checked="" type="checkbox"/> wt <input checked="" type="checkbox"/> śr <input checked="" type="checkbox"/> czw <input checked="" type="checkbox"/> piąt <input checked="" type="checkbox"/> so <input checked="" type="checkbox"/> nd
4	Liczba ratowników obecnych podczas zmiany	2 osoby
5	Czy ratownicy posiadają oznaczenia identyfikacyjne?	<input checked="" type="checkbox"/> tak

**OBECNY I ZALECANY SPRZĘT RATOWNICZY**

Lp.	Opis wyposażenia	Obecny sprzęt	Dodatkowy sprzęt zalecany (jeżeli jest)	Uwagi
1.	Telefon	Tak	Tak	Doposażyć ratowników w służbowy telefon
2.	Radio	Nie	Tak	Wyposażyć ratowników w radia VHF
3.	Syreny	Tak	Nie	
4.	Megafon	Tak	Nie	
5.	Gwizdki	Tak	Nie	
6.	Pasy ratownicze	Nie	Tak	Wyposażyć ratowników
7.	Boje ratownicze	Tak	Nie	
8.	Rzutki ratownicze	Tak	Nie	
9.	Sprzęt do nurkowania	Nie	Tak	
10.	Deski ratunkowe	Nie	Tak	Wyposażyć ratowników
11.	Skuter z platformą	Nie	Tak	Wyposażyć w skuter z platformą ratowniczą
12.	Motorówka	Nie	Tak	Wyposażyć w łódź typu RIB
13.	Łodzie wiosłowe	Tak	Tak	Łódź BL
14.	Kamizelki ratunkowe	Nie	Tak	Wyposażyć ratowników
15.	Nakrycie głowy	Nie	Tak	Wyposażyć ratowników
16.	Ubranie ochronne	Nie	Tak	Wyposażyć ratowników
17.	Lornetka	Nie	Tak	Wyposażyć ratowników
18.	Koce	Nie	Nie	Wyposażyć ratowników
19.	Zapasy pierwszej pomocy	Nie	Tak	Uzupełnić zapasy
20.	Nosze	Nie	Nie	
21.	Deska ortopedyczna ze stabilizatorem	Nie	Tak	Wyposażyć kąpielisko w deskę ortopedyczną
22.	Tlen	Nie	Tak	Wyposażyć kąpielisko w apteczkę R-1
23.	Kołnierz ortopedyczny	Nie	Tak	Wyposażyć kąpielisko w apteczkę R-1
24.	AED	Nie	Tak	Poczynić starania w celu zakupu AED
25.	Quad lub samochód terenowy	Nie	Tak	Wyposażyć w czasie dyżurów 24 godz.

**KATEGORYZACJA I WYCIĄG Z RAPORTU OCENY RYZYKA  
MIEJSCA WYKORZYSTYWANEGO DO KĄPIELI****WIZYTA TERENOWA****Informacje ogólne**

Nazwa kąpieliska	Miejsce wykorzystywane do kąpielii KARLINO, nad rzeką Radew	*	40%
Kąpielisko administrowane przez	OŚRODEK SPORTU I REKREACJI W KARLINIE		
Ilość stanowisk	1	44	110
Ilość ratowników	1		
Data audytu	24.08.2011 R.	pkt uzyskanych	pkt możliwych

**DZIAŁY****Analiza terenu (opis obszaru i dostęp publiczny)**

Przystań kajakowa wraz z miejscem wykorzystywanym do kąpielii w Karlinie nad Rzeką Radew daje kompleksowe rozwiązanie rekreacyjno-turystycznego obszaru Gminy Karlino. Przystań wyposażona w stanowiska dla karawaningu, pole namiotowe, parking dla aut. Dla miłośników spływów kajakowych do dyspozycji są dwa pomosty do cumowania kajaków oraz hangar na kajaki. Plażowicze mają do dyspozycji plażę piaszczysto-trawiastą, plac zabaw dla dzieci, boisko do siatkówki oraz tereny do grillowania. Na terenie przystani znajduje się budynek socjalny wraz z pełnym węzłem sanitarnym oraz ogrodzone pole namiotowe. Zorganizowane miejsce wykorzystywane do kąpielii przez Ośrodek Sportu i Rekreacji w Karlinie w okres dwóch miesięcy (lipiec, sierpień) w godz.11-19 strzeżone jest przez jednego ratownika

**OPIS****Dostęp służb ratunkowych**

Dostęp służb ratowniczych możliwy od ul. Koszalińskiej następnie zjazdem do ul. Nadbrzeżnej. W razie potrzeby przeprowadzenia akcji ratowniczej z użyciem śmigłowca (HEMS), miejsce do jego posadowienia można wyznaczyć na plaży trawiastej przystani. Najbliższy SOR (szpitalny oddział ratunkowy) znajduje się w Koszalinie oddalonym od plaży o 28 km, szybki dojazd zapewnia droga krajowa nr 6 (Szczecin-Gdańsk). Łączność ze służbami ratunkowymi możliwa jest za pomocą telefonu komórkowego ratownika.

ZAOPATRZENIE RATOWNIKA

1	Czy kąpielisko strzeżone jest przez ratowników w określonych okresach?	<input checked="" type="checkbox"/> tak Uwagi: Miejsce sezonowe czynne w okresie od 01.07 do 31.08
2	Czy obecne jest stanowisko ratownicze?	<input checked="" type="checkbox"/> tak Jeżeli są obecne, proszę opisać ich lokalizację w odniesieniu do kąpieliska: Stanowisko dla ratownika zlokalizowane jest na środku plaży
3	Okres działania	Godziny: 11.00 do 19.00 Daty: 01.07 do 31.08.2011 r. Dni w tygodniu: <input checked="" type="checkbox"/> pn <input checked="" type="checkbox"/> wt <input checked="" type="checkbox"/> śr <input checked="" type="checkbox"/> czw <input checked="" type="checkbox"/> piąt <input checked="" type="checkbox"/> so <input checked="" type="checkbox"/> nd
4	Liczba ratowników obecnych podczas zmiany	1 osoba
5	Czy ratownicy posiadają oznaczenia identyfikacyjne?	<input checked="" type="checkbox"/> tak

OBECNY I ZALECANY SPRZĘT RATOWNICZY

Lp.	Opis wyposażenia	Obecny sprzęt	Dodatkowy sprzęt zalecany (jeżeli jest)	Uwagi
1.	Telefon	Tak	Tak	Doposażyć ratowników w służbowy telefon
2.	Radio	Nie	Tak	Wyposażyć ratowników w radia VHF
3.	Syreny	Nie	Tak	Wyposażyć ratowników w tubę elektroakus.
4.	Megafon	Nie	Tak	
5.	Gwizdki	Tak	Nie	
6.	Pasy ratownicze	Nie	Tak	Wyposażyć ratowników
7.	Boje ratownicze	Tak	Nie	
8.	Rzutki ratownicze	Tak	Nie	
9.	Sprzęt do nurkowania	Tak	Tak	Wyposażyć ratowników w ABC dla każdego
10.	Deski ratunkowe	Nie	Tak	Wyposażyć ratowników
11.	Skuter z platformą	Nie	Nie	
12.	Motorówka	Tak	Tak	Wyposażyć w ponton ratowniczy
13.	Łodzie wiosłowe	Tak	Tak	Łódź BL
14.	Kamizelki ratunkowe	Tak	Tak	Wyposażyć ratowników
15.	Nakrycie głowy	Nie	Tak	Wyposażyć ratowników
16.	Ubranie ochronne	Nie	Tak	Wyposażyć ratowników
17.	Lornetka	Nie	Tak	Wyposażyć ratowników
18.	Koce	Nie	Nie	Wyposażyć ratowników
19.	Zapasy pierwszej pomocy	Nie	Tak	Uzupełnić zapasy
20.	Nosze	Nie	Nie	
21.	Deska ortopedyczna ze stabilizatorem	Nie	Tak	Wyposażyć kąpielisko w deskę ortopedyczną
22.	Tlen	Nie	Tak	Wyposażyć kąpielisko w apteczkę R-1
23.	Kołnierz ortopedyczny	Nie	Tak	Wyposażyć kąpielisko w apteczkę R-1
24.	AED	Nie	Tak	Poczynić starania w celu zakupu AED
25.	Quad lub samochód terenowy	Nie	Tak	Wyposażyć w czasie dyżurów 24 godz.

**KATEGORYZACJA I WYCIĄG Z RAPORTU OCENY RYZYKA  
MIEJSCA WYKORZYSTYWANEGO DO KĄPIELI****WIZYTA TERENOWA****Informacje ogólne**

Nazwa kąpieliska	Miejsce wykorzystywane do kąpielii KUSY DWÓR, jezioro Drawsko	*	50%
Kąpielisko administrowane przez	O.W. KUSY DWÓR		
Ilość stanowisk	1	57	115
Ilość ratowników	2		
Data audytu	24.08.2011 R.	pkt uzyskanych	pkt możliwych

**DZIAŁY****Analiza terenu (opis obszaru i dostęp publiczny)**

Miejsce wyznaczone do kąpielii w Ośrodku Wypoczynkowym "Kusy Dwór" który położony jest nad jeziorem Drawsko w Czaplinku, w regionie bardzo atrakcyjnym przyrodniczo i krajobrazowo. Zwolennicy czynnego wypoczynku mogą tu uprawiać sporty wodne, jazdę konną, poznawać okolicę pieszo bądź rowerem. Ośrodek z plażą wyposażony jest w miejsce kąpielowe, place zabaw dla dzieci, „małpi gaj”, strzelnicę, marinę żeglarską, kawiarnię, punkty gastronomiczne i infrastrukturę noclegową na 500 osób. Miejsce wykorzystywane do kąpielii wyznaczone jest pomiędzy dwoma pływającymi pomostami. Plaża strzeżona w okres dwóch miesięcy (lipiec, sierpień) w godz. 10.00-18.00

**OPIS****Dostęp służb ratunkowych**

Dostęp służb ratowniczych możliwy z Drogi 163 (Poznań-Kołobrzeg), ul. Drahimską. Dojazdy umożliwiają wjazd pojazdów służb ratowniczych do samej plaży. W razie potrzeby przeprowadzenia akcji ratowniczej z użyciem śmigłowca (HEMS), miejsce do jego posadowienia można wyznaczyć na pobliskim boisku do piłki nożnej. Wodowanie sprzętu pływającego zapewniają slipy na ośrodku. Najbliższy SOR (szpitalny oddział ratunkowy) znajduje się w Drawsku Pomorskim oddalonym od plaży 40 km. Łączność ze służbami ratunkowymi możliwa jest za pomocą telefonów komórkowych ratowników.

**ZAOPATRZENIE RATOWNIKA**

1	Czy kąpielisko strzeżone jest przez ratowników w określonych okresach?	<input type="checkbox"/> tak Uwagi: Miejsce sezonowe czynne w okresie od 01.07 do 31.08
2	Czy obecne jest stanowisko ratownicze?	<input type="checkbox"/> tak Jeżeli są obecne, proszę opisać ich lokalizację w odniesieniu do kąpieliska: Stanowisko dla ratownika zlokalizowane jest na środku plaży
3	Okres działania	Godziny: 10.00 do 18.00 Daty: 01.07 do 31.08.2011 r. Dni w tygodniu: <input type="checkbox"/> pn <input type="checkbox"/> wt <input type="checkbox"/> śr <input type="checkbox"/> czw <input type="checkbox"/> piąt <input type="checkbox"/> so <input type="checkbox"/> nd
4	Liczba ratowników obecnych podczas zmiany	2 osoby
5	Czy ratownicy posiadają oznaczenia identyfikacyjne?	<input type="checkbox"/> tak

**OBECNY I ZALECANY SPRZĘT RATOWNICZY**

Lp.	Opis wyposażenia	Obecny sprzęt	Dodatkowy sprzęt zalecany (jeżeli jest)	Uwagi
1.	Telefon	Tak	Tak	Doposażyć ratowników w służbowy telefon
2.	Radio	Nie	Tak	Wyposażyć ratowników w radia VHF
3.	Syreny	Tak	Nie	
4.	Megafon	Tak	Nie	
5.	Gwizdki	Tak	Nie	
6.	Pasy ratownicze	Nie	Tak	Wyposażyć ratowników
7.	Boje ratownicze	Tak	Nie	
8.	Rzutki ratownicze	Tak	Nie	
9.	Sprzęt do nurkowania	Nie	Tak	Wyposażyć ratowników w ABC dla każdego
10.	Deski ratunkowe	Nie	Tak	Wyposażyć ratowników
11.	Skuter z platformą	Nie	Tak	Wyposażyć w skuter z platformą ratowniczą
12.	Motorówka	Nie	Tak	Wyposażyć w łódź lub ponton ratowniczy
13.	Łodzie wiosłowe	Tak	Tak	Łódź BL
14.	Kamizelki ratunkowe	Tak	Nie	
15.	Nakrycie głowy	Tak	Nie	
16.	Ubranie ochronne	Nie	Tak	Wyposażyć ratowników
17.	Lornetka	Tak	Tak	Wyposażyć ratowników
18.	Koce	Nie	Nie	Wyposażyć ratowników
19.	Zapasy pierwszej pomocy	Nie	Tak	Uzupełnić zapasy
20.	Nosze	Nie	Nie	
21.	Deska ortopedyczna ze stabilizatorem	Nie	Tak	Wyposażyć kąpielisko w deskę ortopedyczną
22.	Tlen	Nie	Tak	Wyposażyć kąpielisko w apteczkę R-1
23.	Kołnierz ortopedyczny	Nie	Tak	Wyposażyć kąpielisko w apteczkę R-1
24.	AED	Nie	Tak	Poczynić starania w celu zakupu AED
25.	Quad lub samochód terenowy	Nie	Tak	Wyposażyć w czasie dyżurów 24 godz.



**KATEGORYZACJA I WYCIĄG Z RAPORTU OCENY RYZYKA  
MIEJSCA WYKORZYSTYWANEGO DO KĄPIELI****WIZYTA TERENOWA****Informacje ogólne**

Nazwa kąpieliska	Miejsce wykorzystywane do kąpieli POROŚCIE, jezioro Chlewo Wielkie	*	47%
Kąpielisko administrowane przez	JÓZEF RATAJCZYK		
Ilość stanowisk	1	54	115
Ilość ratowników	2		
Data audytu	24.08.2011 R.	pkt uzyskanych	pkt możliwych

**DZIAŁY****Analiza terenu (opis obszaru i dostęp publiczny)**

Miejsce wykorzystywane do kąpieli w Poroście nad jeziorem Chlewo Wielkie jest miejscem wypoczynku nad wodą gdzie można spędzić krótki urlop pod campingiem lub namiotem. Ośrodek „Rajska Plaża” z wyznaczonym miejscem do kąpieli jest w sposób minimalny zagospodarowany przez człowieka, spędzony tu czas nie jest niczym zakłócany. Ośrodek wyposażony jest w wypożyczalnię sprzętu pływającego, boisko do piłki plażowej, pole namiotowe z wybudowaną centralnie altaną która daje cień w upalne dni lub chroni przed deszczem, sanitariaty typu TOI TOI, mały punkt gastronomiczny i wyznaczone miejsce do kąpieli zlokalizowane wokół niewielkiego mola. Wymiary miejsca kąpielowego to 40 m na 35 m. Plaża strzeżone przez ratowników w okresie od 10.07 do 31.08 w godzinach od 10.00 do 18.00. Strefa kąpieli w wewnętrznej części pomostu przeznaczona jest dla osób nieumiejących pływać gdzie głębokość nie przekracza 1,1 m, od zewnętrznej strony pomostu wyznaczona jest strefa tylko dla umiejących pływać, gdzie głębokość zaczyna się od 1,2 m a kończy na 3,6 m. Do ośrodka „Rajska Plaża” można dojechać leśnymi dojazdami z dróg krajowych nr 205 i 25. Dla osób przyjeżdżających na plażę samochodem wyznaczony jest parking niestrzeżony. Miejsce zadbane, odgrodzone od drogi barierką z trawiastą plażą przeznaczoną dla około 500 osób.

**OPIS****Dostęp służb ratunkowych**

Dostęp służb ratowniczych na teren Ośrodka „Rajska Plaża” jest możliwy z dwóch kierunków od drogi krajowej 25 na trasie Koszalin – Bydgoszcz oraz drogi nr 205 na trasie Bobolice – Polanów. Dojazd na plażę nie posiada żadnych utrudnień dla wjazdu dużych aut służb ratowniczych na teren samego miejsca do kąpieli. Najbliższy szpital i oddział ratunkowy znajduje się w Szczecinku oddalonych od Porostu o 37 km. W oddalonych od Porostu o 7 km Bobolicach zlokalizowany jest Punkt Ratownictwa Medycznego z Karetką wyjazdową. Z powodu położenia w terenie zalesionym brak jest możliwości posadowienia śmigłowca HEMS w pobliżu plaży.

**ZAOPATRZENIE RATOWNIKA**

1	Czy kąpielisko strzeżone jest przez ratowników w określonych okresach?	■tak Uwagi: Miejsce sezonowe czynne w okresie od 10.07 do 31.08
2	Czy obecne jest stanowisko ratownicze?	■tak Jeżeli są obecne, proszę opisać ich lokalizację w odniesieniu do kąpieliska: Stanowisko dla ratownika zlokalizowane jest na środku plaży
3	Okres działania	Godziny: 10.00 do 18.00 Daty: 10.07 do 31.08.2011 r. Dni w tygodniu: ■pn ■wt ■śr ■czw ■piąt ■so ■nd
4	Liczba ratowników obecnych podczas zmiany	2 osoby
5	Czy ratownicy posiadają oznaczenia identyfikacyjne?	■tak

**OBECNY I ZALECANY SPRZĘT RATOWNICZY**

Lp.	Opis wyposażenia	Obecny sprzęt	Dodatkowy sprzęt zalecany (jeżeli jest)	Uwagi
1.	Telefon	Tak	Tak	Doposażyć ratowników w służbowy telefon
2.	Radio	Nie	Tak	Wyposażyć ratowników w radia VHF
3.	Syreny	Nie	Tak	Wyposażyć ratowników w tubę elektroakus.
4.	Megafon	Nie	Tak	Wyposażyć ratowników w tubę elektroakus.
5.	Gwizdki	Tak	Nie	
6.	Pasy ratownicze	Nie	Tak	Wyposażyć ratowników
7.	Boje ratownicze	Tak	Nie	
8.	Rzutki ratownicze	Tak	Nie	
9.	Sprzęt do nurkowania	Nie	Tak	Wyposażyć ratowników w ABC dla każdego
10.	Deski ratunkowe	Nie	Tak	Wyposażyć ratowników
11.	Skuter z platformą	Nie	Tak	Wyposażyć w skuter z platformą ratowniczą
12.	Motorówka	Nie	Tak	Wyposażyć w łódź lub ponton ratowniczy
13.	Łodzie wiosłowe	Tak	Tak	Łódź BL
14.	Kamizelki ratunkowe	Tak	Nie	
15.	Nakrycie głowy	Tak	Nie	
16.	Ubranie ochronne	Nie	Tak	Wyposażyć ratowników
17.	Lornetka	Nie	Tak	Wyposażyć ratowników
18.	Koce	Nie	Nie	Wyposażyć ratowników
19.	Zapasy pierwszej pomocy	Nie	Tak	Uzupełnić zapasy
20.	Nosze	Tak	Nie	
21.	Deska ortopedyczna ze stabilizatorem	Nie	Tak	Wyposażyć kąpielisko w deskę ortopedyczną
22.	Tlen	Nie	Tak	Wyposażyć kąpielisko w apteczkę R-1
23.	Kołnier ortopedyczny	Nie	Tak	Wyposażyć kąpielisko w apteczkę R-1
24.	AED	Nie	Tak	Poczynić starania w celu zakupu AED
25.	Quad lub samochód terenowy	Nie	Tak	Wyposażyć w czasie dyżurów 24 godz.

**KATEGORYZACJA I WYCIĄG Z RAPORTU OCENY RYZYKA  
MIEJSCA WYKORZYSTYWANEGO DO KĄPIELI****WIZYTA TERENOWA****Informacje ogólne**

Nazwa kąpieliska	Miejsce wykorzystywane do kąpielii COS WAŁCZ, jezioro Raduń	*	42%
Kąpielisko administrowane przez	WAŁCZ – CENTRALNY OŚRODEK SPORTOWY		
Ilość stanowisk	1	46	110
Ilość ratowników	2		
Data audytu	24.08.2011 R.	pkt uzyskanych	pkt możliwych

**DZIAŁY****Analiza terenu (opis obszaru i dostęp publiczny)**

Miejsce wykorzystywane do kąpielii z plażą zorganizowano nad Jeziorem Raduń położonym na Pojezierzu Wałeckim które jest częścią Pojezierza Południowo-Pomorskiego. Zajmuje powierzchnię od 227 ha do 229 ha, średnia głębokość jeziora wynosi 9,5 m natomiast głębokość maksymalna wynosi 25m. Długość obrzeża jeziora wynosi ponad 19 km. Nad Raduniem znajduje się jedyny w Polsce most wiszący położony nad jeziorem. Plaża zlokalizowana na terenie Centralnego Ośrodka Sportu – Przygotowań Olimpijskich, teren ogrodzony wstęp bezpłatny. Plaża wąska dobrze nasłoneczniona z łagodnie opadającym piaszczystym dnem z systemem pomostów w obrębie którego wydzielono strefy kąpielowe. Ośrodek wyposażony w plażę z boiskiem do piłki plażowej, sanitariaty, wypożyczalnię sprzętu pływającego, w obiekty sportowe odpłatne. W pobliżu plaży funkcjonuje mała marina żeglarska z pomostem do cumowania sprzętu pływającego. Miejsce strzeżone przez ratowników w okresie od 01.08 do 31.08 w godzinach od 10.00 do 18.00.

**OPIS****Dostęp służb ratunkowych**

Dostęp służb ratowniczych możliwy z drogi krajowej nr 22, Aleją Zdobywców Wału Pomorskiego kierując się w bramę wjazdową Centralnego Ośrodka Przygotowań Olimpijskich w Wałczu. Ośrodek umożliwia wjazd pojazdów służb ratowniczych do samej plaży. W razie potrzeby przeprowadzenia akcji ratowniczej z użyciem śmigłowca (HEMS), miejsce do jego lądowania wyznaczone jest na lądowisku Szpitala Wojskowego przy ul Kołobrzeskiej w odległości ok. 4 km lub na boisku stadionu piłkarskiego na ośrodku. Wodowanie sprzętu pływającego możliwe jest profesjonalnym slipem znajdujący się przy miejscu wyznaczonym do kąpielii. Najbliższy SOR (szpitalny oddział ratunkowy) znajduje się w Wałczu w Szpitalu Wojskowym oddalonym od plaży o 4 km. Łączność ze służbami ratunkowymi możliwa jest za pomocą telefonów komórkowych ratowników.

**ZAOPATRZENIE RATOWNIKA**

1	Czy kąpielisko strzeżone jest przez ratowników w określonych okresach?	<input checked="" type="checkbox"/> tak Uwagi: Miejsce sezonowe czynne w okresie od 01.07 do 31.08
2	Czy obecne jest stanowisko ratownicze?	<input checked="" type="checkbox"/> tak Jeżeli są obecne, proszę opisać ich lokalizację w odniesieniu do kąpieliska: Stanowisko dla ratownika zlokalizowane jest na pomoście na wieży ratowniczej
3	Okres działania	Godziny: 10.00 do 18.00 Daty: 01.07 do 31.08.2011 r. Dni w tygodniu: <input checked="" type="checkbox"/> pn <input checked="" type="checkbox"/> wt <input checked="" type="checkbox"/> śr <input checked="" type="checkbox"/> czw <input checked="" type="checkbox"/> piąt <input checked="" type="checkbox"/> so <input checked="" type="checkbox"/> nd
4	Liczba ratowników obecnych podczas zmiany	2 osoby
5	Czy ratownicy posiadają oznaczenia identyfikacyjne?	<input checked="" type="checkbox"/> tak

**OBECNY I ZALECANY SPRZĘT RATOWNICZY**

Lp.	Opis wyposażenia	Obecny sprzęt	Dodatkowy sprzęt zalecany (jeżeli jest)	Uwagi
1.	Telefon	Tak	Tak	Doposażyć ratowników w służbowy telefon
2.	Radio	Nie	Tak	Wyposażyć ratowników w radia VHF
3.	Syreny	Tak	Nie	
4.	Megafon	Tak	Nie	
5.	Gwizdki	Tak	Nie	
6.	Pasy ratownicze	Nie	Tak	Wyposażyć ratowników
7.	Boje ratownicze	Tak	Nie	
8.	Rzutki ratownicze	Tak	Nie	
9.	Sprzęt do nurkowania	Nie	Tak	Wyposażyć ratowników w ABC dla każdego
10.	Deski ratunkowe	Nie	Tak	Wyposażyć ratowników
11.	Skuter z platformą	Nie	Tak	Wyposażyć w skuter z platformą ratowniczą
12.	Motorówka	Nie	Tak	Wyposażyć w łódź lub ponton ratowniczy
13.	Łodzie wiosłowe	Tak	Tak	Łódź BL
14.	Kamizelki ratunkowe	Nie	Tak	Wyposażyć ratowników
15.	Nakrycie głowy	Tak	Nie	
16.	Ubranie ochronne	Nie	Tak	Wyposażyć ratowników
17.	Lornetka	Tak	Tak	Wyposażyć ratowników
18.	Koce	Nie	Nie	Wyposażyć ratowników
19.	Zapasy pierwszej pomocy	Nie	Tak	Uzupełnić zapasy
20.	Nosze	Nie	Nie	
21.	Deska ortopedyczna ze stabilizatorem	Nie	Tak	Wyposażyć kąpielisko w deskę ortopedyczną
22.	Tlen	Nie	Tak	Wyposażyć kąpielisko w apteczkę R-1
23.	Kołnier ortopedyczny	Nie	Tak	Wyposażyć kąpielisko w apteczkę R-1
24.	AED	Nie	Tak	Poczynić starania w celu zakupu AED
25.	Quad lub samochód terenowy	Nie	Tak	Wyposażyć w czasie dyżurów 24 godz.

## KATEGORYZACJA I WYCIĄG Z RAPORTU OCENY RYZYKA MIEJSCA WYKORZYSTYWANEGO DO KĄPIELI

### WIZYTA TERENOWA

#### Informacje ogólne

Nazwa kąpieliska	Miejsce wykorzystywane do kąpielii WAŁCZ, jezioro Raduń		
Kąpielisko administrowane przez	WAŁCZ – CENTRALNY OŚRODEK SPORTOWY	*	39%
Ilość stanowisk	1	43	110
Ilość ratowników	2		
Data audytu	24.08.2011 R.	pkt uzyskanych	pkt możliwych

### DZIAŁY

#### Analiza terenu (opis obszaru i dostęp publiczny)

Miejsce wykorzystywane do kąpielii z plażą zorganizowano nad Jeziorem Raduń położonym na Pojezierzu Wałęckim które jest częścią Pojezierza Południowo-Pomorskiego. Zajmuje powierzchnię od 227 ha do 229 ha, średnia głębokość jeziora wynosi 9,5 m natomiast głębokość maksymalna wynosi 25 m. Długość obrzeża jeziora wynosi ponad 19km. Nad Raduniem znajduje się jedyny w Polsce most wiszący położony nad jeziorem. Plaża zlokalizowana na terenie Miejskiego Ośrodka Sportu i Rekreacji w Wałczu, teren ogrodzony wstęp bezpłatny. Plaża Trawiasto piaszczysta dobrze nasłoneczniona z łagodnie opadającym piaszczystym dnem z systemem pomostów w obrębie którego wydzielono strefy kąpielowe. Ośrodek wyposażony w plażę z boiskiem do gry w piłkę plażową, zjeżdżalnię wodną, sanitariaty, wypożyczalnię sprzętu pływającego. W pobliżu plaży funkcjonuje mała marina żeglarska z pomostem do cumowania sprzętu pływającego. Miejsce strzeżone przez ratowników w okresie od 01.08 do 31.08 w godzinach od 10.00 do 18.00.

### OPIS

#### Dostęp służb ratunkowych

Dostęp służb ratowniczych możliwy z drogi krajowej nr 22, Generała Leopolda Okulickiego kierując się ul. Wieleńską w stronę MOSiR przy ul. Chłodnej w Wałczu. W razie potrzeby przeprowadzenia akcji ratowniczej z użyciem śmigłowca (HEMS), miejsce do jego lądowania wyznaczone jest na lądowisku Szpitala Wojskowego przy ul Kołobrzeskiej w odległości ok. 2,5 km lub przy boisku Orlika. Wodowanie sprzętu pływającego możliwe jest zjazdem technicznym znajdujący się przy wypożyczalni sprzętu pływającego. Najbliższy SOR (szpitalny oddział ratunkowy) znajduje się w Wałczu w Szpitalu Wojskowym oddalonym od plaży o 2,5 km. Łączność ze służbami ratunkowymi możliwa jest za pomocą telefonów komórkowych ratowników.

**ZAOPATRZENIE RATOWNIKA**

1	Czy kąpielisko strzeżone jest przez ratowników w określonych okresach?	■tak Uwagi: Miejsce sezonowe czynne w okresie od 01.07 do 31.08
2	Czy obecne jest stanowisko ratownicze?	■tak Jeżeli są obecne, proszę opisać ich lokalizację w odniesieniu do kąpieliska: Stanowisko dla ratownika zlokalizowane jest na pomoście na wieży ratowniczej
3	Okres działania	Godziny: 10.00 do 18.00 Daty: 01.07 do 31.08.2011 r. Dni w tygodniu: ■pn ■wt ■śr ■czw ■piąt ■so ■nd
4	Liczba ratowników obecnych podczas zmiany	2 osoby
5	Czy ratownicy posiadają oznaczenia identyfikacyjne?	■tak

**OBECNY I ZALECANY SPRZĘT RATOWNICZY**

Lp.	Opis wyposażenia	Obecny sprzęt	Dodatkowy sprzęt zalecany (jeżeli jest)	Uwagi
1.	Telefon	Tak	Tak	Doposażyć ratowników w służbowy telefon
2.	Radio	Nie	Tak	Wyposażyć ratowników w radia VHF
3.	Syreny	Nie	Tak	Wyposażyć ratowników w tubę elektroakus.
4.	Megafon	Nie	Tak	Wyposażyć ratowników w tubę elektroakus.
5.	Gwizdki	Tak	Nie	
6.	Pasy ratownicze	Nie	Tak	Wyposażyć ratowników
7.	Boje ratownicze	Tak	Nie	
8.	Rzutki ratownicze	Tak	Nie	
9.	Sprzęt do nurkowania	Nie	Tak	Wyposażyć ratowników w ABC dla każdego
10.	Deski ratunkowe	Nie	Tak	Wyposażyć ratowników
11.	Skuter z platformą	Nie	Tak	Wyposażyć w skuter z platformą ratowniczą
12.	Motorówka	Nie	Tak	Wyposażyć w łódź lub ponton ratowniczy
13.	Łodzie wiosłowe	Nie	Tak	Łódź BL
14.	Kamizelki ratunkowe	Nie	Tak	Wyposażyć ratowników
15.	Nakrycie głowy	Tak	Nie	
16.	Ubranie ochronne	Nie	Tak	Wyposażyć ratowników
17.	Lornetka	Tak	Tak	Wyposażyć ratowników
18.	Koce	Nie	Nie	Wyposażyć ratowników
19.	Zapasy pierwszej pomocy	Nie	Tak	Uzupełnić zapasy
20.	Nosze	Nie	Nie	
21.	Deska ortopedyczna ze stabilizatorem	Nie	Tak	Wyposażyć kąpielisko w deskę ortopedyczną
22.	Tlen	Nie	Tak	Wyposażyć kąpielisko w apteczkę R-1
23.	Kołnierz ortopedyczny	Nie	Tak	Wyposażyć kąpielisko w apteczkę R-1
24.	AED	Nie	Tak	Poczynić starania w celu zakupu AED
25.	Quad lub samochód terenowy	Nie	Tak	Wyposażyć w czasie dyżurów 24 godz.



**KATEGORYZACJA I WYCIĄG Z RAPORTU OCENY RYZYKA  
MIEJSCA WYKORZYSTYWANEGO DO KĄPIELI****WIZYTA TERENOWA****Informacje ogólne**

Nazwa kąpieliska	Miejsce wykorzystywane do kąpielii WAŁCZ, jezioro Zamkowe	*	40%
Kąpielisko administrowane przez	MIEJSKI OŚRODEK SPORTU I REKREACJI W WAŁCZU		
Ilość stanowisk	1	44	110
Ilość ratowników	2		
Data audytu	24.08.2011 R.	pkt uzyskanych	pkt możliwych

**DZIAŁY****Analiza terenu (opis obszaru i dostęp publiczny)**

Jezioro Zamkowe, drugie jezioro bezpośrednio położone w granicach miasta Wałcz. Od strony północno-wschodniej i północnej gdzie graniczy bezpośrednio z zabudowaniami znajdują się dwie zatoki, po stronie północno-wschodniej ulokowana jest mała przystań żeglarska z ładnym widokiem na jezioro i panoramę miasta. Na tym samym brzegu utworzono plażę i miejsce wykorzystywane do kąpielii. Powierzchnia ogólna jeziora 132,8 ha, długość 3,65 km, szerokość maksymalna 994 m, głębokość maksymalna 37 m, długość linii brzegowej 10950 m. Plaża zorganizowana przez Miejski Ośrodek Sportu i Rekreacji, ogólnodostępny wstęp bezpłatny. Plaża trawiasta dobrze nasłoneczniona z łagodnie opadającym piaszczystym dnem z wydzielonymi strefami kąpielowymi. Plaża wyposażona w budynek socjalny dla ratowników wraz z magazynkiem na sprzęt (jeszcze w trakcie budowy), plac zabaw dla dzieci, wypożyczalnię sprzętu pływającego, przebieralnię oraz sanitariaty TOI TOI. Miejsce strzeżone przez ratowników w okresie od 01.08 do 31.08 w godzinach od 10.00 do 18.00.

**OPIS****Dostęp służb ratunkowych**

DDostęp służb ratowniczych możliwy z drogi krajowej nr 22, Generała Leopolda Okulickiego kierując się ul. Ki-  
lińszczaków w stronę plaży jeziora. W razie potrzeby przeprowadzenia akcji ratowniczej z użyciem śmigłowca (HEMS),  
miejsce do jego lądowania wyznaczone jest na lądowisku Szpitala Wojskowego przy ul Kołobrzeskiej w odległości  
ok. 3 km. Wodowanie sprzętu pływającego możliwe jest zjazdem technicznym znajdujący się przy wypożyczalni  
sprzętu pływającego. Najbliższy SOR (szpitalny oddział ratunkowy) znajduje się w Wałczu w Szpitalu Wojskowym  
oddalonym od plaży o 3 km. Łączność ze służbami ratunkowymi możliwa jest za pomocą telefonów komórkowych  
ratowników.

**ZAOPATRZENIE RATOWNIKA**

1	Czy kąpielisko strzeżone jest przez ratowników w określonych okresach?	■tak Uwagi: Miejsce sezonowe czynne w okresie od 01.07 do 31.08
2	Czy obecne jest stanowisko ratownicze?	■tak Jeżeli są obecne, proszę opisać ich lokalizację w odniesieniu do kąpieliska: Stanowisko dla ratownika zlokalizowane jest na pomoście na wieży ratowniczej
3	Okres działania	Godziny: 10.00 do 18.00 Daty: 01.07 do 31.08.2011 r. Dni w tygodniu: ■pn ■wt ■śr ■czw ■piąt ■so ■nd
4	Liczba ratowników obecnych podczas zmiany	2 osoby
5	Czy ratownicy posiadają oznaczenia identyfikacyjne?	■tak

**OBECNY I ZALECANY SPRZĘT RATOWNICZY**

Lp.	Opis wyposażenia	Obecny sprzęt	Dodatkowy sprzęt zalecany (jeżeli jest)	Uwagi
1.	Telefon	Tak	Tak	Doposażyć ratowników w służbowy telefon
2.	Radio	Nie	Tak	Wyposażyć ratowników w radia VHF
3.	Syreny	Nie	Tak	Wyposażyć ratowników w tubę elektroakus.
4.	Megafon	Nie	Tak	Wyposażyć ratowników w tubę elektroakus.
5.	Gwizdki	Tak	Nie	
6.	Pasy ratownicze	Nie	Tak	Wyposażyć ratowników
7.	Boje ratownicze	Tak	Nie	
8.	Rzutki ratownicze	Tak	Nie	
9.	Sprzęt do nurkowania	Nie	Tak	Wyposażyć ratowników w ABC dla każdego
10.	Deski ratunkowe	Nie	Tak	Wyposażyć ratowników
11.	Skuter z platformą	Nie	Tak	Wyposażyć w skuter z platformą ratowniczą
12.	Motorówka	Nie	Tak	Wyposażyć w łódź lub ponton ratowniczy
13.	Łodzie wiosłowe	Tak	Nie	Łódź Jacek rat.
14.	Kamizelki ratunkowe	Tak	Nie	
15.	Nakrycie głowy	Tak	Nie	
16.	Ubranie ochronne	Tak	Tak	Wyposażyć ratowników
17.	Lornetka	Nie	Tak	Wyposażyć ratowników
18.	Koce	Nie	Nie	Wyposażyć ratowników
19.	Zapasy pierwszej pomocy	Nie	Tak	Uzupełnić zapasy
20.	Nosze	Nie	Nie	
21.	Deska ortopedyczna ze stabilizatorem	Nie	Tak	Wyposażyć kąpielisko w deskę ortopedyczną
22.	Tlen	Nie	Tak	Wyposażyć kąpielisko w apteczkę R-1
23.	Kołnierz ortopedyczny	Nie	Tak	Wyposażyć kąpielisko w apteczkę R-1
24.	AED	Nie	Tak	Poczynić starania w celu zakupu AED
25.	Quad lub samochód terenowy	Nie	Tak	Wyposażyć w czasie dyżurów 24 godz.

**KATEGORYZACJA I WYCIĄG Z RAPORTU OCENY RYZYKA  
MIEJSCA WYKORZYSTYWANEGO DO KĄPIELI****WIZYTA TERENOWA****Informacje ogólne**

Nazwa kąpieliska	Miejsce wykorzystywane do kąpielii BARLINEK, jezioro Barlineckie	*	53%
Kąpielisko administrowane przez	PENSJONAT POD SOSNAMI W BARLINKU		
Ilość stanowisk	1	58	110
Ilość ratowników	2		
Data audytu	26.08.2011 R.	pkt uzyskanych	pkt możliwych

**DZIAŁY****Analiza terenu (opis obszaru i dostęp publiczny)**

Pensjonat "Pod Sosnami" w Barlinku z przyległymi do niego, rzadko spotykanym w Polsce zabytkowym Pawilonem Kąpieliskowym położony jest nad jeziorem Barlineckim nad którym zorganizowano miejsce wykorzystywane do kąpielii. Plaża otoczona pawilonem, piaszczysta dobrze zorganizowana z boiskiem do piłki plażowej, strefa kąpielowa wyznaczona w obrębie pomostów z miejscem do zabaw w wodzie. W ofercie organizatora znajduje się także możliwość wypożyczenia sprzętu pływającego, skorzystania z restauracji lub noclegu w pensjonacie lub polu kempingowo-namiotowym. Plaża strzeżona przez ratowników w okresie od 01.07 do 31.08 w godzinach od 10.00 do 18.00 wstęp odpłatny.

**OPIS****Dostęp służb ratunkowych**

Dostęp służb ratowniczych możliwy z drogi wojewódzkiej nr 156, ul. Strzelecką kierując się w ul. Sportową w stronę stadionu. W razie potrzeby przeprowadzenia akcji ratowniczej z użyciem śmigłowca (HEMS), miejsce do jego lądowania wyznaczone jest na boisku stadionu miejskiego przyległego do ośrodka. Wodowanie sprzętu pływającego możliwe jest zjazdem technicznym znajdujący się przy wypożyczalni sprzętu pływającego. Najbliższy SOR (szpitalny oddział ratunkowy) znajduje się w Choszcznie oddalonym od plaży o 29 km. Łączność ze służbami ratunkowymi możliwa jest za pomocą telefonów komórkowych ratowników.

**ZAOPATRZENIE RATOWNIKA**

1	Czy kąpielisko strzeżone jest przez ratowników w określonych okresach?	<input checked="" type="checkbox"/> tak Uwagi: Miejsce sezonowe czynne w okresie od 01.07 do 31.08
2	Czy obecne jest stanowisko ratownicze?	<input checked="" type="checkbox"/> tak Jeżeli są obecne, proszę opisać ich lokalizację w odniesieniu do kąpieliska: Stanowisko dla ratownika zlokalizowane jest na pomoście na wieży ratowniczej
3	Okres działania	Godziny: 10.00 do 18.00 Daty: 01.07 do 31.08.2011 r. Dni w tygodniu: <input checked="" type="checkbox"/> pn <input checked="" type="checkbox"/> wt <input checked="" type="checkbox"/> śr <input checked="" type="checkbox"/> czw <input checked="" type="checkbox"/> piąt <input checked="" type="checkbox"/> so <input checked="" type="checkbox"/> nd
4	Liczba ratowników obecnych podczas zmiany	2 osoby
5	Czy ratownicy posiadają oznaczenia identyfikacyjne?	<input checked="" type="checkbox"/> tak

**OBECNY I ZALECANY SPRZĘT RATOWNICZY**

Lp.	Opis wyposażenia	Obecny sprzęt	Dodatkowy sprzęt zalecany (jeżeli jest)	Uwagi
1.	Telefon	Tak	Tak	Doposażyć ratowników w służbowy telefon
2.	Radio	Nie	Tak	Wyposażyć ratowników w radia VHF
3.	Syreny	Tak	Nie	
4.	Megafon	Tak	Nie	
5.	Gwizdki	Tak	Nie	
6.	Pasy ratownicze	Nie	Tak	Wyposażyć ratowników
7.	Boje ratownicze	Tak	Nie	
8.	Rzutki ratownicze	Tak	Nie	
9.	Sprzęt do nurkowania	Tak	Tak	Doposażyć ratowników w ABC dla każdego
10.	Deski ratunkowe	Nie	Tak	Wyposażyć ratowników
11.	Skuter z platformą	Nie	Tak	Wyposażyć w skuter z platformą ratowniczą
12.	Motorówka	Tak	Tak	Wyposażyć w łódź lub ponton ratowniczy
13.	Łodzie wiosłowe	Tak	Tak	Łódź BL
14.	Kamizelki ratunkowe	Tak	Tak	
15.	Nakrycie głowy	Tak	Nie	
16.	Ubranie ochronne	Nie	Tak	Wyposażyć ratowników
17.	Lornetka	Nie	Tak	Wyposażyć ratowników
18.	Koce	Nie	Nie	Wyposażyć ratowników
19.	Zapasy pierwszej pomocy	Nie	Tak	Uzupełnić zapasy
20.	Nosze	Nie	Nie	
21.	Deska ortopedyczna ze stabilizatorem	Nie	Tak	Wyposażyć kąpielisko w deskę ortopedyczną
22.	Tlen	Nie	Tak	Wyposażyć kąpielisko w apteczkę R-1
23.	Kołnierz ortopedyczny	Tak	Tak	Wyposażyć kąpielisko w apteczkę R-1
24.	AED	Nie	Tak	Poczynić starania w celu zakupu AED
25.	Quad lub samochód terenowy	Nie	Tak	Wyposażyć w czasie dyżurów 24 godz.

### KATEGORYZACJA I WYCIĄG Z RAPORTU OCENY RYZYKA MIEJSCA WYKORZYSTYWANEGO DO KĄPIELI

#### WIZYTA TERENOWA Informacje ogólne

Nazwa kąpieliska	Miejsce wykorzystywane do kąpielii BORNE SULINOWO, jezioro Pile		
Kąpielisko administrowane przez	OŚRODEK SPORTU I REKREACJI W BORNEM SULINOWIE	*	44%
Ilość stanowisk	1	48	110
Ilość ratowników	2		
Data audytu	26.08.2011 R.	pkt uzyskanych	pkt możliwych

#### DZIAŁY

##### Analiza terenu (opis obszaru i dostęp publiczny)

Jezioro Pile w Bornem Sulinowie jest jednym z większych i najgłębszym jeziorem powiatu szczecineckiego, powierzchni – 1002 ha i głębokości, maksymalna głębokość to – 43,9 m. Średnia głębokość jeziora stanowi – 11,7 m. Na jeziorze znajduje się dwie wyspy o powierzchni 1.1 ha. Na południowo wschodnim brzegu utworzono plażę wraz z miejscem wykorzystywanym do kąpielii. Dojazd na plażę prowadzi przez labirynt drózek po byłych koszarach wojskowych, później wąską piaszczystą leśną drogą doprowadzi nas do miejsca wykorzystywanego do kąpielii zorganizowanego przez Ośrodek Sportu i Rekreacji w Bornem Sulinowie. Plaża piaszczysta dobrze nasłoneczniona pozbawiona zabudowań z wydzielonymi strefami kąpielowymi pomiędzy dwoma pływającymi pomostami. Na plaży funkcjonuje wypożyczalnia sprzętu pływającego, sanitariaty TOI TOI. Miejsce strzeżone przez ratowników w okresie od 01.07 do 31.08 w godzinach od 10.00 do 18.00.

#### OPIS

##### Dostęp służb ratunkowych

Dostęp służb ratowniczych możliwy z głównej Al. Niepodległości kierując się ul. Bolesława Chrobrego w stronę jeziora. Dojazd trudny leśnymi nieutwardzonymi drogami pozbawiony oznakowania. W razie potrzeby przeprowadzenia akcji ratowniczej z użyciem śmigłowca (HEMS), miejsce do jego lądowania można wyznaczyć bezpośrednio na plaży lub placu przy dawnym Domu Oficera w odległości ok. 400m od plaży. Wodowanie sprzętu pływającego możliwe jest zjazdem technicznym znajdujący się przy wypożyczalni sprzętu pływającego. Najbliższy SOR (szpitalny oddział ratunkowy) znajduje się w Szczecinku oddalonym od plaży o 25 km. Łączność ze służbami ratunkowymi możliwa jest za pomocą telefonów komórkowych ratowników.

**ZAOPATRZENIE RATOWNIKA**

1	Czy kąpielisko strzeżone jest przez ratowników w określonych okresach?	<input type="checkbox"/> tak Uwagi: Miejsce sezonowe czynne w okresie od 01.07 do 31.08
2	Czy obecne jest stanowisko ratownicze?	<input type="checkbox"/> tak Jeżeli są obecne, proszę opisać ich lokalizację w odniesieniu do kąpieliska: Stanowisko dla ratownika zlikalizowane jest na pomoście lub centralnie na plaży
3	Okres działania	Godziny: 10.00 do 18.00 Daty: 01.07 do 31.08.2011 r. Dni w tygodniu: <input type="checkbox"/> pn <input type="checkbox"/> wt <input type="checkbox"/> śr <input type="checkbox"/> czw <input type="checkbox"/> piąt <input type="checkbox"/> so <input type="checkbox"/> nd
4	Liczba ratowników obecnych podczas zmiany	2 osoby
5	Czy ratownicy posiadają oznaczenia identyfikacyjne?	<input type="checkbox"/> tak

**OBECNY I ZALECANY SPRZĘT RATOWNICZY**

Lp.	Opis wyposażenia	Obecny sprzęt	Dodatkowy sprzęt zalecany (jeżeli jest)	Uwagi
1.	Telefon	Tak	Tak	Doposażyć ratowników w służbowy telefon
2.	Radio	Nie	Tak	Wyposażyć ratowników w radia VHF
3.	Syreny	Tak	Nie	
4.	Megafon	Tak	Nie	
5.	Gwizdki	Tak	Nie	
6.	Pasy ratownicze	Nie	Tak	Wyposażyć ratowników
7.	Boje ratownicze	Tak	Nie	
8.	Rzutki ratownicze	Tak	Nie	
9.	Sprzęt do nurkowania	Tak	Tak	Doposażyć ratowników w ABC dla każdego
10.	Deski ratunkowe	Nie	Tak	Wyposażyć ratowników
11.	Skuter z platformą	Nie	Tak	Wyposażyć w skuter z platformą ratowniczą
12.	Motorówka	Nie	Tak	Wyposażyć w łódź lub ponton ratowniczy
13.	Łodzie wiosłowe	Tak	Nie	Łódź BL
14.	Kamizelki ratunkowe	Tak	Nie	
15.	Nakrycie głowy	Tak	Nie	
16.	Ubranie ochronne	Nie	Tak	Wyposażyć ratowników
17.	Lornetka	Nie	Tak	Wyposażyć ratowników
18.	Koce	Nie	Nie	Wyposażyć ratowników
19.	Zapasy pierwszej pomocy	Nie	Tak	Uzupełnić zapasy
20.	Nosze	Tak	Nie	
21.	Deska ortopedyczna ze stabilizatorem	Nie	Tak	Wyposażyć kąpielisko w deskę ortopedyczną
22.	Tlen	Nie	Tak	Wyposażyć kąpielisko w apteczkę R-1
23.	Kołnierz ortopedyczny	Tak	Tak	Wyposażyć kąpielisko w apteczkę R-1
24.	AED	Nie	Tak	Poczynić starania w celu zakupu AED
25.	Quad lub samochód terenowy	Nie	Tak	Wyposażyć w czasie dyżurów 24 godz.



**KATEGORYZACJA I WYCIĄG Z RAPORTU OCENY RYZYKA  
MIEJSCA WYKORZYSTYWANEGO DO KĄPIELI****WIZYTA TERENOWA****Informacje ogólne**

Nazwa kąpieliska	Miejsce wykorzystywane do kąpielii CHOSZCZNO, jezioro Klukom	*	45%
Kąpielisko administrowane przez	CENTRUM REKREACYJNO-SPORTOWE W CHOSZCZNIE		
Ilość stanowisk	1	49	110
Ilość ratowników	2		
Data audytu	26.08.2011 R.	pkt uzyskanych	pkt możliwych

**DZIAŁY****Analiza terenu (opis obszaru i dostęp publiczny)**

Jezioro Klukom, którego część położona jest niemal w centrum miasta Choszczna na północnym jej brzegu w środkowej części zlokalizowana jest plaża z wyznaczonym miejscem do kąpielii. Plaża miejska zarządzana jest przez Centrum Rekreacyjno-Sportowe w Choszcznie. Znajdziemy tu dobrze utrzymaną trawiastą plażę wyposażoną w dozorowane sanitariaty z przebieralniami i pomieszczeniem dla ratowników Można wypożyczyć sprzęt pływający, pograć na boisku do gry w siatkówkę plażową i posilić się w restauracji Promenada. Miejsce kąpielowe wyznaczone jest w obrębie rozbudowanych pomostów spacerowych. Plaża strzeżona przez ratowników w okresie od 22.06 do 31.08 w godzinach od 10.00 do 18.00, wstęp odpłatny.

**OPIS****Dostęp służb ratunkowych**

Dostęp służb ratowniczych możliwy z drogi wojewódzkiej nr 160, ul. Władysława Jagiełły kierując się na Promenadę nad jeziorem. W razie potrzeby przeprowadzenia akcji ratowniczej z użyciem śmigłowca (HEMS), miejsce do jego lądowania wyznaczone jest na Placu Witosa. Wodowanie sprzętu pływającego możliwe jest zjazdem technicznym znajdujący się przy stacji WOPR. Najbliższy SOR (szpitalny oddział ratunkowy) znajduje się w Choszcznie na ul. Niedziałkowskiego oddalonym od plaży o 1000 m. Łączność ze służbami ratunkowymi możliwa jest za pomocą telefonów komórkowych ratowników.

**ZAOPATRZENIE RATOWNIKA**

1	Czy kąpielisko strzeżone jest przez ratowników w określonych okresach?	■tak Uwagi: Miejsce sezonowe czynne w okresie od 22.06 do 31.08
2	Czy obecne jest stanowisko ratownicze?	■tak Jeżeli są obecne, proszę opisać ich lokalizację w odniesieniu do kąpieliska: Stanowisko dla ratownika zlikalizowane jest na pomoście na wieży ratowniczej
3	Okres działania	Godziny: 10.00 do 18.00 Daty: 01.07 do 31.08.2011 r. Dni w tygodniu: ■pn ■wt ■śr ■czw ■piąt ■so ■nd
4	Liczba ratowników obecnych podczas zmiany	2 osoby
5	Czy ratownicy posiadają oznaczenia identyfikacyjne?	■tak

**OBECNY I ZALECANY SPRZĘT RATOWNICZY**

Lp.	Opis wyposażenia	Obecny sprzęt	Dodatkowy sprzęt zalecany (jeżeli jest)	Uwagi
1.	Telefon	Tak	Tak	Doposażyć ratowników w służbowy telefon
2.	Radio	Nie	Tak	Wyposażyć ratowników w radia VHF
3.	Syreny	Tak	Nie	
4.	Megafon	Tak	Nie	
5.	Gwizdki	Tak	Nie	
6.	Pasy ratownicze	Nie	Tak	Wyposażyć ratowników
7.	Boje ratownicze	Tak	Nie	
8.	Rzutki ratownicze	Tak	Nie	
9.	Sprzęt do nurkowania	Tak	Tak	Doposażyć ratowników w ABC dla każdego
10.	Deski ratunkowe	Nie	Tak	Wyposażyć ratowników
11.	Skuter z platformą	Nie	Tak	Wyposażyć w skuter z platformą ratowniczą
12.	Motorówka	Tak	Tak	Wyposażyć w łódź lub ponton ratowniczy
13.	Łodzie wiosłowe	Tak	Nie	Łódź BL
14.	Kamizelki ratunkowe	Nie	Tak	
15.	Nakrycie głowy	Tak	Nie	
16.	Ubranie ochronne	Nie	Tak	Wyposażyć ratowników
17.	Lornetka	Tak	Nie	
18.	Koce	Nie	Nie	Wyposażyć ratowników
19.	Zapasy pierwszej pomocy	Nie	Tak	Uzupełnić zapasy
20.	Nosze	Nie	Nie	
21.	Deska ortopedyczna ze stabilizatorem	Nie	Tak	Wyposażyć kąpielisko w deskę ortopedyczną
22.	Tlen	Nie	Tak	Wyposażyć kąpielisko w apteczkę R-1
23.	Kołnier ortopedyczny	Nie	Tak	Wyposażyć kąpielisko w apteczkę R-1
24.	AED	Nie	Tak	Poczynić starania w celu zakupu AED
25.	Quad lub samochód terenowy	Nie	Tak	Wyposażyć w czasie dyżurów 24 godz.

**KATEGORYZACJA I WYCIĄG Z RAPORTU OCENY RYZYKA  
MIEJSCA WYKORZYSTYWANEGO DO KĄPIELI****WIZYTA TERENOWA****Informacje ogólne**

Nazwa kąpieliska	Miejsce wykorzystywane do kąpielii CZAPLINEK, jezioro Czaplino	*	37%
Kąpielisko administrowane przez	URZĄD MIASTA I GMINY CZAPLINEK		
Ilość stanowisk	1	41	110
Ilość ratowników	2		
Data audytu	26.08.2011 R.	pkt uzyskanych	pkt możliwych

**DZIAŁY****Analiza terenu (opis obszaru i dostęp publiczny)**

Miejsce wykorzystywane do kąpielii w Czaplinku nad jeziorem Czaplino zorganizowane przez Urząd Gminy i Miasta Czaplinek. Powierzchnia jeziora 108,3 ha, średnia głębokość wynosi 12 m, natomiast maksymalna głębokość to 23 m. Plaża trawiasto – piaszczysta z wyznaczonym miejscem kąpielowym w obrębie pomostu, miejsce wyposażone w boisko do gry w piłkę plażową małą altanę i sanitariat TOI TOI. Miejsce strzeżone przez ratowników w okresie od 01.07 do 31.08 w godzinach od 10.00 do 18.00.

**OPIS****Dostęp służb ratunkowych**

Dostęp służb ratowniczych możliwy z Drogi 163 (Poznań-Kołobrzeg), od ul. Wałęckiej następnie zjazdem w kierunku jeziora ul. Tartaczną. Dojazd umożliwia wjazd pojazdów służb ratowniczych do samej plaży. W razie potrzeby przeprowadzenia akcji ratowniczej z użyciem śmigłowca (HEMS), miejsce do jego posadowienia można wyznaczyć na pobliskim placu manewrowym dla kierowców oddalonym od plaży o 250 m. Wodowanie sprzętu pływającego możliwe jest zjazdem przy plaży. Najbliższy SOR (szpitalny oddział ratunkowy) znajduje się w Drawsku Pomorskim oddalonym od kąpieliska 30 km. Łączność ze służbami ratunkowymi możliwa jest za pomocą telefonów komórkowych ratowników.

**ZAOPATRZENIE RATOWNIKA**

1	Czy kąpielisko strzeżone jest przez ratowników w określonych okresach?	<input type="checkbox"/> tak Uwagi: Miejsce sezonowe czynne w okresie od 01.07 do 31.08
2	Czy obecne jest stanowisko ratownicze?	<input type="checkbox"/> tak Jeżeli są obecne, proszę opisać ich lokalizację w odniesieniu do kąpieliska: Stanowisko dla ratownika zlikalizowane jest na pomoście lub centralnie na plaży
3	Okres działania	Godziny: 10.00 do 18.00 Daty: 01.07 do 31.08.2011 r. Dni w tygodniu: <input type="checkbox"/> pn <input type="checkbox"/> wt <input type="checkbox"/> śr <input type="checkbox"/> czw <input type="checkbox"/> piąt <input type="checkbox"/> so <input type="checkbox"/> nd
4	Liczba ratowników obecnych podczas zmiany	2 osoby
5	Czy ratownicy posiadają oznaczenia identyfikacyjne?	<input type="checkbox"/> tak

**OBECNY I ZALECANY SPRZĘT RATOWNICZY**

Lp.	Opis wyposażenia	Obecny sprzęt	Dodatkowy sprzęt zalecany (jeżeli jest)	Uwagi
1.	Telefon	Tak	Tak	Doposażyć ratowników w służbowy telefon
2.	Radio	Nie	Tak	Wyposażyć ratowników w radia VHF
3.	Syreny	Tak	Nie	
4.	Megafon	Tak	Nie	
5.	Gwizdki	Tak	Nie	
6.	Pasy ratownicze	Nie	Tak	Wyposażyć ratowników
7.	Boje ratownicze	Tak	Nie	
8.	Rzutki ratownicze	Tak	Nie	
9.	Sprzęt do nurkowania	Nie	Tak	Doposażyć ratowników w ABC dla każdego
10.	Deski ratunkowe	Nie	Tak	Wyposażyć ratowników
11.	Skuter z platformą	Nie	Tak	Wyposażyć w skuter z platformą ratowniczą
12.	Motorówka	Nie	Tak	Wyposażyć w łódź lub ponton ratowniczy
13.	Łodzie wiosłowe	Tak	Nie	Łódź BL
14.	Kamizelki ratunkowe	Nie	Tak	Wyposażyć ratowników
15.	Nakrycie głowy	Tak	Nie	
16.	Ubranie ochronne	Nie	Tak	Wyposażyć ratowników
17.	Lornetka	Nie	Tak	Wyposażyć ratowników
18.	Koce	Nie	Nie	Wyposażyć ratowników
19.	Zapasy pierwszej pomocy	Nie	Tak	Uzupełnić zapasy
20.	Nosze	Nie	Nie	
21.	Deska ortopedyczna ze stabilizatorem	Nie	Tak	Wyposażyć kąpielisko w deskę ortopedyczną
22.	Tlen	Nie	Tak	Wyposażyć kąpielisko w apteczkę R-1
23.	Kołnier ortopedyczny	Nie	Tak	Wyposażyć kąpielisko w apteczkę R-1
24.	AED	Nie	Tak	Poczynić starania w celu zakupu AED
25.	Quad lub samochód terenowy	Nie	Tak	Wyposażyć w czasie dyżurów 24 godz.

KATEGORYZACJA I WYCIĄG Z RAPORTU OCENY RYZYKA

MIEJSCA WYKORZYSTYWANEGO DO KĄPIELI

WIZYTA TERENOWA

Informacje ogólne

Nazwa kąpieliska	Miejsce wykorzystywane do kąpielii OW DRAWTUR, jezioro Drawsko		
Kąpielisko administrowane przez	PTiR DRAWTUR	*	66%
Ilość stanowisk	1	59	115
Ilość ratowników	2		
Data audytu	26.08.2011 R.	pkt uzyskanych	pkt możliwych

DZIAŁY

Analiza terenu (opis obszaru i dostęp publiczny)

Miejsce wyznaczone do kąpielii w Ośrodku Wypoczynkowym „Drawtur” który położony jest nad jeziorem Drawsko w Czaplinku. Camping „Drawtur” leży w bezpośrednio na linii brzegowej jeziora. Urokliwa przyroda daje możliwość prawdziwego odpoczynku. Zwolennicy czynnego wypoczynku mogą tu uprawiać sporty wodne korzystając z mariny żeglarskiej lub centrum nurkowego. Ośrodek wyposażony w place zabaw dla dzieci, punkty gastronomiczne i dużą bazę noclegową. Miejsce wykorzystywane do kąpielii wyznaczone jest pomiędzy pomostami. Plaża strzeżona w okres dwóch miesięcy (lipiec, sierpień) w godz.10.00-18.00

OPIS

Dostęp służb ratunkowych

Dostęp służb ratowniczych możliwy z Drogi 163 (Poznań-Kołobrzeg), ul. Drahimską. Dojazd przez bramą ośrodka pojazdów służb ratowniczych do samej plaży. W razie potrzeby przeprowadzenia akcji ratowniczej z użyciem śmigłowca (HEMS), miejsce do jego posadzenia można wyznaczyć na boisku do piłki nożnej na terenie ośrodka. Wodowanie sprzętu pływającego zapewniają slipy na ośrodku. Najbliższy SOR (szpitalny oddział ratunkowy) znajduje się w Drawsku Pomorskim oddalonym od plaży 30 km. Łączność ze służbami ratunkowymi możliwa jest za pomocą telefonów komórkowych ratowników.

**ZAOPATRZENIE RATOWNIKA**

1	Czy kąpielisko strzeżone jest przez ratowników w określonych okresach?	<input checked="" type="checkbox"/> tak Uwagi: Miejsce sezonowe czynne w okresie od 01.07 do 31.08
2	Czy obecne jest stanowisko ratownicze?	<input checked="" type="checkbox"/> tak Jeżeli są obecne, proszę opisać ich lokalizację w odniesieniu do kąpieliska: Stanowisko dla ratownika zlikalizowane jest na środku plaży
3	Okres działania	Godziny: 10.00 do 18.00 Daty: 01.07 do 31.08.2011 r. Dni w tygodniu: <input checked="" type="checkbox"/> pn <input checked="" type="checkbox"/> wt <input checked="" type="checkbox"/> śr <input checked="" type="checkbox"/> czw <input checked="" type="checkbox"/> piąt <input checked="" type="checkbox"/> so <input checked="" type="checkbox"/> nd
4	Liczba ratowników obecnych podczas zmiany	2 osoby
5	Czy ratownicy posiadają oznaczenia identyfikacyjne?	<input checked="" type="checkbox"/> tak

**OBECNY I ZALECANY SPRZĘT RATOWNICZY**

Lp.	Opis wyposażenia	Obecny sprzęt	Dodatkowy sprzęt zalecany (jeżeli jest)	Uwagi
1.	Telefon	Tak	Tak	Doposażyć ratowników w służbowy telefon
2.	Radio	Nie	Tak	Wyposażyć ratowników w radia VHF
3.	Syreny	Tak	Nie	
4.	Megafon	Tak	Nie	
5.	Gwizdki	Tak	Nie	
6.	Pasy ratownicze	Nie	Tak	Wyposażyć ratowników
7.	Boje ratownicze	Tak	Nie	
8.	Rzutki ratownicze	Tak	Nie	
9.	Sprzęt do nurkowania	Tak	Tak	Doposażyć ratowników w ABC dla każdego
10.	Deski ratunkowe	Nie	Tak	Wyposażyć ratowników
11.	Skuter z platformą	Nie	Tak	Wyposażyć w skuter z platformą ratowniczą
12.	Motorówka	Tak	Tak	Wyposażyć w łódź lub ponton ratowniczy
13.	Łodzie wiosłowe	Tak	Nie	Łódź BL
14.	Kamizelki ratunkowe	Tak	Nie	
15.	Nakrycie głowy	Tak	Nie	
16.	Ubranie ochronne	Nie	Tak	Wyposażyć ratowników
17.	Lornetka	Tak	Tak	Wyposażyć ratowników
18.	Koce	Nie	Nie	Wyposażyć ratowników
19.	Zapasy pierwszej pomocy	Nie	Tak	Uzupełnić zapasy
20.	Nosze	Nie	Nie	
21.	Deska ortopedyczna ze stabilizatorem	Nie	Tak	Wyposażyć kąpielisko w deskę ortopedyczną
22.	Tlen	Nie	Tak	Wyposażyć kąpielisko w apteczkę R-1
23.	Kołnier ortopedyczny	Nie	Tak	Wyposażyć kąpielisko w apteczkę R-1
24.	AED	Nie	Tak	Poczynić starania w celu zakupu AED
25.	Quad lub samochód terenowy	Nie	Tak	Wyposażyć w czasie dyżurów 24 godz.



**KATEGORYZACJA I WYCIĄG Z RAPORTU OCENY RYZYKA  
MIEJSCA WYKORZYSTYWANEGO DO KĄPIELI****WIZYTA TERENOWA****Informacje ogólne**

Nazwa kąpieliska	Miejsce wykorzystywane do kąpielii IŃSKO, jezioro Ińsko	*	45%
Kąpielisko administrowane przez	URZĄD MIASTA I GMINY W IŃSKU		
Ilość stanowisk	2	52	115
Ilość ratowników	4		
Data audytu	26.08.2011 R.	pkt uzyskanych	pkt możliwych

**DZIAŁY****Analiza terenu (opis obszaru i dostęp publiczny)**

Miejsce wykorzystywane do kąpielii w Ińsku nad jeziorem Ińsko zorganizowane przez Urząd Miasta i Gminy Ińsko. Na terenie gminy znajduje się 10 jezior. Ińsko jest z nich największym (ok. 650 ha) i najczystszy (ma I klasę czystości). Linia brzegowa jeziora Ińsko jest bogato rozwinięta, wynosi ponad 28 km. Na jej wschodnim brzegu wyznaczona jest plaża miejska z wyznaczonym miejscem do kąpielii z wydzielonymi strefami kąpielowymi pomiędzy rozbudowanym systemem pomostów. Plaża piaszczysta, dobrze nasłoneczniona o szerokości 130 m, działa tu wypożyczalnia sprzętu pływającego, mała gastronomia, wyposażono plażę w sanitariaty, boisko do gry w piłkę plażową i place zabaw dla dzieci. Miejsce strzeżone przez ratowników w okresie od 04.07 do 31.08 w godzinach od 10.00 do 18.00.

**OPIS****Dostęp służb ratunkowych**

Dostęp służb ratowniczych możliwy z Drogi 151 (Świdwin-Gorzów), ul. Armii Krajowej kierując się w stronę jeziora Aleją Słoneczną. Dojazd ciężkich pojazdów służb ratowniczych bezpośrednio na plażę umożliwia brama wjazdowa. W razie potrzeby przeprowadzenia akcji ratowniczej z użyciem śmigłowca (HEMS), miejsce do jego lądowania można wyznaczyć na boisku stadionu miejskiego w odległości ok. 1000 m od plaży. Wodowanie sprzętu pływającego możliwe jest zjazdem technicznym znajdujący się przy wypożyczalni sprzętu pływającego. Najbliższy SOR (szpitalny oddział ratunkowy) znajduje się w Drawsku Pomorskim oddalonym od plaży o 25 km. Łączność ze służbami ratunkowymi możliwa jest za pomocą telefonów komórkowych ratowników.

**ZAOPATRZENIE RATOWNIKA**

1	Czy kąpielisko strzeżone jest przez ratowników w określonych okresach?	<input checked="" type="checkbox"/> tak Uwagi: Miejsce sezonowe czynne w okresie od 04.07 do 31.08
2	Czy obecne jest stanowisko ratownicze?	<input checked="" type="checkbox"/> tak Jeżeli są obecne, proszę opisać ich lokalizację w odniesieniu do kąpieliska: 2 stanowiska na pomoście lub centralnie na plaży
3	Okres działania	Godziny: 10.00 do 18.00 Daty: 04.07 do 31.08.2011 r. Dni w tygodniu: <input checked="" type="checkbox"/> pn <input checked="" type="checkbox"/> wt <input checked="" type="checkbox"/> śr <input checked="" type="checkbox"/> czw <input checked="" type="checkbox"/> piąt <input checked="" type="checkbox"/> so <input checked="" type="checkbox"/> nd
4	Liczba ratowników obecnych podczas zmiany	4 osoby
5	Czy ratownicy posiadają oznaczenia identyfikacyjne?	<input checked="" type="checkbox"/> tak

**OBECNY I ZALECANY SPRZĘT RATOWNICZY**

Lp.	Opis wyposażenia	Obecny sprzęt	Dodatkowy sprzęt zalecany (jeżeli jest)	Uwagi
1.	Telefon	Tak	Tak	Doposażyć ratowników w służbowy telefon
2.	Radio	Tak	Tak	Wyposażyć ratowników w radia VHF
3.	Syreny	Tak	Nie	
4.	Megafon	Tak	Nie	
5.	Gwizdki	Tak	Nie	
6.	Pasy ratownicze	Nie	Tak	Wyposażyć ratowników
7.	Boje ratownicze	Tak	Nie	
8.	Rzutki ratownicze	Tak	Nie	
9.	Sprzęt do nurkowania	Tak	Tak	Wyposażyć ratowników w ABC dla każdego
10.	Deski ratunkowe	Nie	Tak	Wyposażyć ratowników
11.	Skuter z platformą	Nie	Tak	Wyposażyć w skuter z platformą ratowniczą
12.	Motorówka	Nie	Tak	Wyposażyć w łódź lub ponton ratowniczy
13.	Łodzie wiosłowe	Tak	Tak	Wyposażyć w drugą łódź BL
14.	Kamizelki ratunkowe	Nie	Tak	Wyposażyć ratowników
15.	Nakrycie głowy	Tak	Nie	
16.	Ubranie ochronne	Nie	Tak	Wyposażyć ratowników
17.	Lornetka	Tak	Tak	Wyposażyć ratowników
18.	Koce	Nie	Nie	Wyposażyć ratowników
19.	Zapasy pierwszej pomocy	Nie	Tak	Uzupełnić zapasy
20.	Nosze	Tak	Nie	
21.	Deska ortopedyczna ze stabilizatorem	Tak	Nie	Wyposażyć kąpielisko w deskę ortopedyczną
22.	Tlen	Nie	Tak	Wyposażyć kąpielisko w apteczkę R-1
23.	Kołnierz ortopedyczny	Nie	Tak	Wyposażyć kąpielisko w apteczkę R-1
24.	AED	Nie	Tak	Poczynić starania w celu zakupu AED
25.	Quad lub samochód terenowy	Nie	Tak	Wyposażyć w czasie dyżurów 24 godz.

**KATEGORYZACJA I WYCIĄG Z RAPORTU OCENY RYZYKA  
MIEJSCA WYKORZYSTYWANEGO DO KĄPIELI****WIZYTA TERENOWA****Informacje ogólne**

Nazwa kąpieliska	Miejsce wykorzystywane do kąpielii STARE DRAWSKO, jezioro Żerdno	*	51%
Kąpielisko administrowane przez	OW NAD SREBRNYM		
Ilość stanowisk	1	59	115
Ilość ratowników	1		
Data audytu	26.08.2011 R.	pkt uzyskanych	pkt możliwych

**DZIAŁY****Analiza terenu (opis obszaru i dostęp publiczny)**

Miejsce wykorzystywane do kąpielii zorganizowane na terenie Ośrodka Wypoczynkowego „Nad Srebrnym” położonego nad jeziorem Żerdno. Miejscowi nadali mu miano „srebrnego” z powodu czystego delikatnego żwiru wyścielającego jego dno, który nadaje wodzie właśnie taką barwę. Jezioro to było kiedyś zatoką jeziora Drawsko, którą odcięto od niego groblą. Żerdno może poszczycić się wodami o pierwszej klasie czystości, ma łagodnie zaznaczone niskie brzegi porośłe brzożowymi zagajnikami. Plaża ośrodka trawiasta z wąskim pasem piaszczystego nadbrzeża, z wyznaczonymi strefami kąpielowymi. Na plaży znajduje się altana chroniąca od słońca lub deszczu, obok plaży zorganizowano wypożyczalnię sprzętu pływającego oraz plac zabaw dla dzieci. Miejsce strzeżone przez jednego ratownika w okresie od 04.07 do 31.08 w godzinach od 10.00 do 18.00.

**OPIS****Dostęp służb ratunkowych**

Dostęp służb ratowniczych możliwy z Drogi 163 (Poznań-Kołobrzeg), w Starym Drawsku kierując się na Żerdno. Dojazd umożliwia wjazd przez bramę OW Nad Srebrnym bezpośrednio na plażę miejsca wyznaczonego do kąpielii. W razie potrzeby przeprowadzenia akcji ratowniczej z użyciem śmigłowca (HEMS), miejsce do jego posadzenia można wyznaczyć na lądowisku prywatnym na ośrodku. Najbliższy SOR (szpitalny oddział ratunkowy) znajduje się w Drawsku Pomorskim oddalonym od plaży o 37km. Łączność ze służbami ratunkowymi możliwa jest za pomocą telefonu komórkowego ratownika.

ZAOPATRZENIE RATOWNIKA

1	Czy kąpielisko strzeżone jest przez ratowników w określonych okresach?	<input checked="" type="checkbox"/> tak Uwagi: Miejsce sezonowe czynne w okresie od 01.07 do 31.08
2	Czy obecne jest stanowisko ratownicze?	<input checked="" type="checkbox"/> tak Jeżeli są obecne, proszę opisać ich lokalizację w odniesieniu do kąpieliska: 1 x 100 m (MSW) w centralnej części plaży przy zejściu od ul. Chełmońskiego
3	Okres działania	Godziny: 10.00 do 18.00 Daty: 01.07 do 31.08.2011 r. Dni w tygodniu: <input checked="" type="checkbox"/> pn <input checked="" type="checkbox"/> wt <input checked="" type="checkbox"/> śr <input checked="" type="checkbox"/> czw <input checked="" type="checkbox"/> piąt <input checked="" type="checkbox"/> so <input checked="" type="checkbox"/> nd
4	Liczba ratowników obecnych podczas zmiany	1 osoba (poczynić starania w zatrudnieniu przynajmniej 2 osobowego zespołu ratowniczego)
5	Czy ratownicy posiadają oznaczenia identyfikacyjne?	<input checked="" type="checkbox"/> tak

OBECNY I ZALECANY SPRZĘT RATOWNICZY

Lp.	Opis wyposażenia	Obecny sprzęt	Dodatkowy sprzęt zalecany (jeżeli jest)	Uwagi
1.	Telefon	Tak	Tak	Doposażyć ratowników w służbowy telefon
2.	Radio	Nie	Tak	Wyposażyć ratowników w radia VHF
3.	Syreny	Tak	Nie	Wyposażyć ratowników w tubę elektroakust.
4.	Megafon	Tak	Nie	Wyposażyć ratowników w tubę elektroakust.
5.	Gwizdki	Tak	Nie	
6.	Pasy ratownicze	Nie	Tak	Wyposażyć ratowników
7.	Boje ratownicze	Tak	Nie	
8.	Rzutki ratownicze	Tak	Nie	
9.	Sprzęt do nurkowania	Tak	Nie	
10.	Deski ratunkowe	Nie	Tak	Wyposażyć ratowników
11.	Skuter z platformą	Nie	Nie	
12.	Motorówka	Nie	Tak	Wyposażyć w ponton ratowniczy
13.	Łodzie wiosłowe	Tak	Nie	Łódź BL
14.	Kamizelki ratunkowe	Tak	Nie	
15.	Nakrycie głowy	Nie	Tak	Wyposażyć ratowników
16.	Ubranie ochronne	Nie	Tak	Wyposażyć ratowników
17.	Lornetka	Nie	Tak	Wyposażyć ratowników
18.	Koce	Nie	Tak	Wyposażyć ratowników
19.	Zapasy pierwszej pomocy	Nie	Tak	Uzupełnić zapasy
20.	Nosze	Nie	Nie	
21.	Deska ortopedyczna ze stabilizatorem	Nie	Nie	Wyposażyć kąpielisko w deskę ortopedyczną
22.	Tlen	Nie	Tak	Wyposażyć kąpielisko w apteczkę R-1
23.	Kołnierz ortopedyczny	Nie	Tak	Wyposażyć kąpielisko w apteczkę R-1
24.	AED	Nie	Tak	Poczynić starania w celu zakupu AED
25.	Quad lub samochód terenowy	Nie	Tak	Wyposażyć w czasie dyżurów 24 godz.

## KATEGORYZACJA I WYCIĄG Z RAPORTU OCENY RYZYKA MIEJSCA WYKORZYSTYWANEGO DO KĄPIELI

### WIZYTA TERENOWA

#### Informacje ogólne

Nazwa kąpieliska	Miejsce wykorzystywane do kąpieli STARE KALEŃSKO, jezioro Kaleńsko	*	63%
Kąpielisko administrowane przez	PHU DJ INVEST DARIUSZ JEDLIŃSKI		
Ilość stanowisk	1	73	115
Ilość ratowników	2		
Data audytu	26.08.2011 R.	pkt uzyskanych	pkt możliwych

### DZIAŁY

#### Analiza terenu (opis obszaru i dostęp publiczny)

Miejsce wyznaczone do kąpieli w Starym Kaleńsku na terenie Ośrodka Sportu i Rekreacji nad jeziorem Kaleńskim w odległości o 7 km od Czaplinka. Ośrodek leży bezpośrednio na linii brzegowej jeziora w lesie, doskonale nadaje się do organizacji zgrupowań sportowych oraz wypoczynku dzieci, młodzieży i dorosłych. Urokliwa przyroda daje możliwość prawdziwego odpoczynku. Pojezierze Drawskie i Drawski Park Krajobrazowy to oaza ciszy i spokoju, położone są z dala od głównych szlaków komunikacyjnych. Zwolennicy czynnego wypoczynku mogą tu uprawiać sporty wodne korzystając z mariny żeglarskiej. Ośrodek wyposażony w place zabaw dla dzieci, wypożyczalnię sprzętu wodnego, punkty gastronomiczne, park linowy i bazę noclegową. Miejsce wykorzystywane do kąpieli wyznaczone jest pomiędzy pomostami ze strefami dla umiejących i nie umiejących pływać. Plaża strzeżona w okres dwóch miesięcy (lipiec, sierpień) w godz. 10.00-18.00

### OPIS

#### Dostęp służb ratunkowych

Dostęp służb ratowniczych możliwy z Czaplinka przy wyjeździe z miasta w stronę Złocieńca drogą krajową nr 20 (Gdynia-Stargard Szcz.). Dojazd do ośrodka drogą leśną, krętą, trudną do przejazdu. Wjazd bramą na teren ośrodka umożliwia dojazd służb ratowniczych do samej plaży. W razie potrzeby przeprowadzenia akcji ratowniczej z użyciem śmigłowca (HEMS), miejsce do jego posadzenia można wyznaczyć na boisku do piłki nożnej na terenie ośrodka. Wodowanie sprzętu pływającego zapewniają zjazd techniczny na ośrodku. Najbliższy SOR (szpitalny oddział ratunkowy) znajduje się w Drawsku Pomorskim oddalonym od plaży 34km. Łączność ze służbami ratunkowymi możliwa jest za pomocą telefonów komórkowych ratowników.

ZAOPATRZENIE RATOWNIKA

1	Czy kąpielisko strzeżone jest przez ratowników w określonych okresach?	<input checked="" type="checkbox"/> tak Uwagi: Miejsce sezonowe czynne w okresie od 01.07 do 31.08
2	Czy obecne jest stanowisko ratownicze?	<input checked="" type="checkbox"/> tak Jeżeli są obecne, proszę opisać ich lokalizację w odniesieniu do kąpieliska: Stanowisko dla ratownika zlikalizowane jest na środku plaży na wieży ratowniczej
3	Okres działania	Godziny: 10.00 do 18.00 Daty: 01.07 do 31.08.2011 r. Dni w tygodniu: <input checked="" type="checkbox"/> pn <input checked="" type="checkbox"/> wt <input checked="" type="checkbox"/> śr <input checked="" type="checkbox"/> czw <input checked="" type="checkbox"/> piąt <input checked="" type="checkbox"/> so <input checked="" type="checkbox"/> nd
4	Liczba ratowników obecnych podczas zmiany	2 osoby
5	Czy ratownicy posiadają oznaczenia identyfikacyjne?	<input checked="" type="checkbox"/> tak

OBECNY I ZALECANY SPRZĘT RATOWNICZY

Lp.	Opis wyposażenia	Obecny sprzęt	Dodatkowy sprzęt zalecany (jeżeli jest)	Uwagi
1.	Telefon	Tak	Tak	Doposażyć ratowników w służbowy telefon
2.	Radio	Nie	Tak	Wyposażyć ratowników w radia VHF
3.	Syreny	Tak	Nie	
4.	Megafon	Tak	Nie	
5.	Gwizdki	Tak	Nie	
6.	Pasy ratownicze	Nie	Tak	Wyposażyć ratowników
7.	Boje ratownicze	Tak	Nie	
8.	Rzutki ratownicze	Tak	Nie	
9.	Sprzęt do nurkowania	Tak	Tak	Wyposażyć ratowników w ABC dla każdego
10.	Deski ratunkowe	Nie	Tak	Wyposażyć ratowników
11.	Skuter z platformą	Nie	Tak	Wyposażyć w skuter z platformą ratowniczą
12.	Motorówka	Tak	Tak	Wyposażyć w łódź lub w ponton ratowniczy
13.	Łodzie wiosłowe	Tak	Nie	Łódź BL
14.	Kamizelki ratunkowe	Tak	Nie	
15.	Nakrycie głowy	Tak	Nie	
16.	Ubranie ochronne	Nie	Tak	Wyposażyć ratowników
17.	Lornetka	Tak	Tak	
18.	Koce	Nie	Tak	Wyposażyć ratowników
19.	Zapasy pierwszej pomocy	Nie	Nie	Uzupełnić zapasy
20.	Nosze	Nie	Nie	
21.	Deska ortopedyczna ze stabilizatorem	Nie	Nie	Wyposażyć kąpielisko w deskę ortopedyczną
22.	Tlen	Nie	Tak	Wyposażyć kąpielisko w apteczkę R-1
23.	Kołnierz ortopedyczny	Nie	Tak	Wyposażyć kąpielisko w apteczkę R-1
24.	AED	Nie	Tak	Poczynić starania w celu zakupu AED
25.	Quad lub samochód terenowy	Nie	Tak	Wyposażyć w czasie dyżurów 24 godz.



**KATEGORYZACJA I WYCIĄG Z RAPORTU OCENY RYZYKA  
MIEJSCA WYKORZYSTYWANEGO DO KĄPIELI****WIZYTA TERENOWA****Informacje ogólne**

Nazwa kąpieliska	Miejsce wykorzystywane do kąpielii TRZEBIEŻ, Zalew Szczeciński	*	58%
Kąpielisko administrowane przez	URZĄD MIEJSKI W POLICACH OŚRODEK SPORTU I REKREACJI W POLICACH		
Ilość stanowisk	1	64	110
Ilość ratowników	3		
Data audytu	12.08.2011 R.	pkt uzyskanych	pkt możliwych

**DZIAŁY****Analiza terenu (opis obszaru i dostęp publiczny)**

Oddany niedawno do użytku kompleks rekreacyjny znajdujący się w Trzebieży posiada wiele możliwości aktywnego spędzania wolnego czasu. Wypoczywający mają możliwość skorzystania z: dobrze wyposażonej wypożyczalni (kajaki, rowery wodne, sprzęt motorowodny, banan oraz wypożyczalni rowerów, gokartów. Wokół plaży znajdują się korty tenisowe, boiska do gier zespołowych, place zabaw dla dzieci i parking na 30 samochodów. Plaża usytuowana na łagodnie opadającym brzegu Zalewu Szczecińskiego. Dostęp do wody długości około 150 m., od południowo-wschodniej strony ograniczony torem dla sprzętu motorowodnego, od strony północno – zachodniej ograniczony trzcinowiskiem. Miejsce wykorzystywane do kąpielii z wyznaczonymi strefami kąpielowymi strzeżonymi przez ratowników w okresie od 24.06 do 31.08 czynne w godzinach od 10.00 do 18.00.

**OPIS****Dostęp służb ratunkowych**

Dostęp służb ratowniczych możliwy kierując się drogą wojewódzką nr 114 w Trzebieży na ul. Leśną. Dojazd umożliwia wjazd pojazdów służb ratowniczych bezpośrednio do samej plaży. W razie potrzeby przeprowadzenia akcji ratowniczej z użyciem śmigłowca (HEMS), miejsce do jego posadzenia można wyznaczyć w odległości ok. 2 km od miejsca kąpielowego. Wodowanie sprzętu pływającego zapewniony z przystani rybackiej oddalonej ok. 2 km. Najbliższy SOR (szpitalny oddział ratunkowy) znajduje się w Policach oddalonych od plaży 22 km. Łączność ze służbami ratunkowymi możliwa jest za pomocą telefonów komórkowych ratowników.

ZAOPATRZENIE RATOWNIKA

1	Czy kąpielisko strzeżone jest przez ratowników w określonych okresach?	<input checked="" type="checkbox"/> tak Uwagi: Miejsce sezonowe czynne w okresie od 24.06 do 31.08
2	Czy obecne jest stanowisko ratownicze?	<input checked="" type="checkbox"/> tak Jeżeli są obecne, proszę opisać ich lokalizację w odniesieniu do kąpieliska: Stanowisko dla ratownika zlokalizowane jest ma środku plaży
3	Okres działania	Godziny: 10.00 do 18.00 Daty: 24.06 do 31.08.2011 r. Dni w tygodniu: <input checked="" type="checkbox"/> pn <input checked="" type="checkbox"/> wt <input checked="" type="checkbox"/> śr <input checked="" type="checkbox"/> czw <input checked="" type="checkbox"/> piąt <input checked="" type="checkbox"/> so <input checked="" type="checkbox"/> nd
4	Liczba ratowników obecnych podczas zmiany	3 osoby
5	Czy ratownicy posiadają oznaczenia identyfikacyjne?	<input checked="" type="checkbox"/> tak

OBECNY I ZALECANY SPRZĘT RATOWNICZY

Lp.	Opis wyposażenia	Obecny sprzęt	Dodatkowy sprzęt zalecany (jeżeli jest)	Uwagi
1.	Telefon	Tak	Tak	Doposażyć ratowników w służbowy telefon
2.	Radio	Tak	Tak	
3.	Syreny	Tak	Nie	
4.	Megafon	Tak	Nie	
5.	Gwizdki	Tak	Nie	
6.	Pasy ratownicze	Nie	Tak	Wyposażyć ratowników
7.	Boje ratownicze	Tak	Nie	
8.	Rzutki ratownicze	Tak	Nie	
9.	Sprzęt do nurkowania	Nie	Tak	Wyposażyć ratowników w ABC dla każdego
10.	Deski ratunkowe	Nie	Tak	Wyposażyć ratowników
11.	Skuter z platformą	Nie	Tak	Wyposażyć w skuter z platformą ratowniczą
12.	Motorówka	Tak	Tak	Wyposażyć w łódź lub w ponton ratowniczy
13.	Łodzie wiosłowe	Tak	Nie	Łódź BL
14.	Kamizelki ratunkowe	Tak	Tak	
15.	Nakrycie głowy	Tak	Nie	
16.	Ubranie ochronne	Nie	Tak	Wyposażyć ratowników
17.	Lornetka	Tak	Nie	
18.	Koce	Nie	Nie	Wyposażyć ratowników
19.	Zapasy pierwszej pomocy	Tak	Tak	Uzupełnić zapasy
20.	Nosze	Nie	Nie	
21.	Deska ortopedyczna ze stabilizatorem	Tak	Nie	Wyposażyć kąpielisko w deskę ortopedyczną
22.	Tlen	Tak	Nie	Wyposażyć kąpielisko w apteczkę R-1
23.	Kołnierz ortopedyczny	Tak	Nie	Wyposażyć kąpielisko w apteczkę R-1
24.	AED	Nie	Tak	Poczynić starania w celu zakupu AED
25.	Quad lub samochód terenowy	Nie	Tak	Wyposażyć w czasie dyżurów 24 godz.