



WOJEWODA ZACHODNIOPOMORSKI



URZĄD MARSZAŁKOWSKI
WOJEWÓDZTWA ZACHODNIOPOMORSKIEGO W SZCZECINIE



WOJEWÓDZKI FUNDUSZ
OCHRONY ŚRODOWISKA
I GOSPODARKI WODNEJ
W SZCZECINIE



WODNE OCHOTNICZE POGOTOWIE RATUNKOWE
WOJEWÓDZTWA ZACHODNIOPOMORSKIEGO

RAPORT O STANIE BEZPIECZEŃSTWA WODNEGO W WOJEWÓDZTWIE ZACHODNIOPOMORSKIM

RAPORT 2013

SZCZECIN 2013

Wydawca:

Grupa Copy Planet, Sp. z o. o.
ul. Pegaza 19/1
71-790 Szczecin

Opracowanie:

pod redakcją Tomasza Zalewskiego
Apoloniusz Kurylczyk, Jakub Parobczy, Justyna Parobczy
Wojciech Reperowicz, Tomasz Zalewski

Recenzja:

dr Jerzy Telak
dr Tomasz Czapiewski

Opracowanie graficzne, łamanie:

Piotr Taudul

Wydanie I

© Copyright Tomasz Zalewski
ISBN: 978-83-938382-2-6

Drukarnia „COPY PLANET”

ul. Małkowskiego 7/1
70-305 Szczecin
tel. 91 434 02 67
www.copyplanet.com.pl
Nakład: 200 szt.

Adres do korespondencji:

Wodne Ochotnicze Pogotowie Ratunkowe Województwa Zachodniopomorskiego
ul. Gen. J. Sowińskiego 68
70-236 Szczecin

SPIS TREŚCI

WSTĘP

Proces audytu i kategoryzacji wyznaczonych obszarów wodnych	7
Działalność Centrum Koordynacji Ratownictwa Wodnego	14
Analiza utonięć i śmierci w wodzie	18
Szczegółowe dane dotyczące utonięć	21
Szczegółowe dane dotyczące wypadków nad wodą ze skutkiem śmiertelnym	25
Kategoryzacja kąpielisk morskich	26
Kategoryzacja kąpielisk śródlądowych	27
Pilotażowe badanie ankietowe wczasowiczów na wybrzeżu morskim	29

KĄPIELISKA KATEGORYZOWANE – MORSKIE

Chłopy	32
Dziwnów	34
Dziwnówek	36
Dźwirzyno	38
Gąski	40
Grzybowo	42
Kołbrzeg Cantralna	44
Kołobrzeg Podczele	46
Kołobrzeg Zachód	48
Łazy	50
Łukęcin	52
Mielno	54
Mielenko	56

Międzywodzie	58
Międzyzdroje	60
Niechorze	62
Pobierowo	64
Pogorzelica	66
Pustkowo	68
Sarbinowo	70
Sianożęty	72
Świnoujście-Uznam	74
Unieście	76
Ustronie Morskie	78

KĄPIELISKA KATEGORYZOWANE – ŚRÓDLĄDOWE

Biały Bór – j. Łobez	82
Cieszyń „Gęsia Łączka”, j. Siedziszewo	84
Cieszyń „Wyspa Ostrów”, j. Siedziszewo	86
Czaplinek – j. Drawsko	88
Lubczyna – j. Dąbie	90
Moryń – j. Morzycko	92
Myślibórz – j. Myśliborskie	94
Stępnica – Zalew Szczeciński	96
Szczecin „Dąbie” – j. Dąbie	98
Szczecin „Dziwoklicz”	100
Szczecin „Głębokie” – j. Głębokie	102
Szczecinek, plaża miejska – j. Trzeciecko	104
Szczecinek, plaża wojskowa – j. Trzeciecko	106
Szczecinek, „Mysia Wyspa” – j. Trzeciecko	108
Rosnowo – j. Rosnowskie	110
Wałcz, Tawerna pod Wieżą – j. Raduń	112
Zieleniewo – j. Miedwie	114

MIEJSCA WYKORZYSTYWANE DO KĄPIELI – MORSKIE

Bobolin	118
Darłowo Wschodnie	120
Darłowo Zachodnie	122
Dąbki	124
Dąbki-Wicie	126
Dziwnów	128
Kołobrzeg-Wschodni	130

Kołobrzeg-Zachodni – Radzikowo	132
Łazy	134
Mielno	136
Sarbinowo	138
Świniujście-Warszów	140
Unieście	142

MIEJSCA WYKORZYSTYWANE DO KĄPIELI – ŚRÓDLĄDOWE

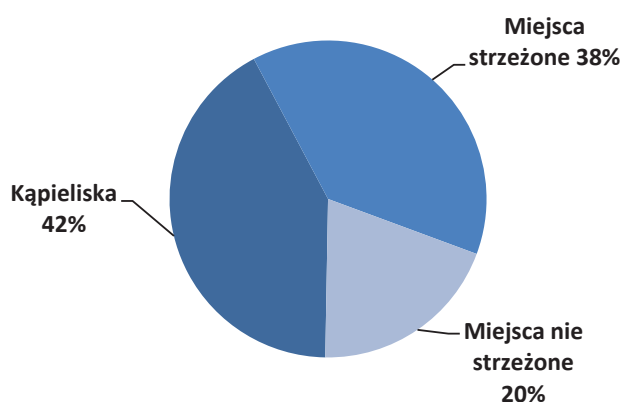
Banie – j. Dłużec	146
Barlinek – j. Barlineckie	148
Borne Sulinowo – j. Pile	150
Cedynia – naturalny ciek wodny	152
Choszczno – j. Klukom	154
Cieszyno – j. Siecino	156
Czaplinek – j. Czaplino	158
Czaplinek „Kusy Dwór” – j. Drawsko	160
Dębno – j. Lipowo	162
Drawno – j. Adamowo	164
Drawtur – j. Drawsko	166
Drawko Pomorskie – j. Okra	168
Golczewo – j. Szczucze	170
Ińsko – j. Ińskie	172
Kalisz Pomorski – j. Bobrowo Wielkie	174
Karlino – r. Radew	176
Lipiany – j. Wądół	178
Nowe Warpno – j. Nowowarpniewskie	180
Nowogard – j. Nowogardzkie	182
Porost – j. Chlewo Wielkie	184
Stare Drawsko nad Srebrnym – j. Żerdno	186
Stare Kaleńsko – j. Kaleńsko	188
Steklno – j. Steklno	190
Trzebież – Zalew Szczeciński	192
COS Wałcz – j. Raduń	194
Wałcz – j. Zamkowe	196
Wałcz – j. Raduń	198
Zatonie – j. Lubie	198

PROCES AUDYTU I KATEGORYZACJI WYZNACZONYCH OBSZARÓW WODNYCH

Ustawa z dnia 11 sierpnia 2011 r. o bezpieczeństwie osób przebywających na obszarach wodnych (Dz. U. nr 208, poz. 1240) oraz wydane na jej podstawie rozporządzenia istotne kwestie dotyczące bezpieczeństwa nad wodą. Obecnie prawo nakłada na zarządzających obszarami wodnymi, organizatorów kąpielisk i podmioty wykonujące zadania z ratownictwa wodnego szereg wymogów i obowiązków. W rozdziale 2 wspomnianej ustawy są nakreślone obowiązki zapewnienia bezpieczeństwa wodnego (art.4 Zapewnienie bezpieczeństwa na obszarach wodnych polega w szczególności na: dokonaniu, we współpracy z policją i działającymi na danym terenie podmiotami, o których mowa w art. 12 ust. 1, analizy zagrożeń, w tym identyfikacji miejsc, w których występuje zagrożenie dla bezpieczeństwa osób wykorzystujących obszar wodny do pływania, kąpienia się, uprawiania sportu lub rekreacji).

WOPR Województwa Zachodniopomorskiego realizuje systemowe rozwiązania mające na celu poprawę bezpieczeństwa wodnego w naszym województwie. W czasie audytu wyznaczonych obszarów wodnych dokonywana jest analiza zagrożeń i ocena ryzyka występującego na kąpieliskach i w miejscach wykorzystywanych do kąpieli. Wojewódzka Stacja Sanitarно-Epidemiologiczna w Szczecinie przeprowadziła badania wody na 115 akwenach i wydała pozytywną opinię do zorganizowania kąpieliska lub miejsca wykorzystywanego do kąpieli. Analizą zagrożeń zostały objęte tylko te ob-

szary wodne na śródlądziu i na wodach morskich, które były strzeżone przez ratowników wodnych zgodnie z przepisami prawnymi. Przeprowadzenie 90 audytów wyznaczonych obszarów wodnych pozwoliło na ocenę 83 miejsc kąpielowych w formie oceny ryzyka na kąpieliskach i w miejscach wykorzystywanych do kąpieli. W 5 miejscowościach, w których wyznaczono 7 wodnych obszarów kąpielowych, gdzie zadania z ratownictwa wodnego były powierzone prywatnym podmiotom nie wyrażono zgody na przeprowadzenie analizy zagrożeń. Ta profilaktyczna akcja oceniająca poziom bezpieczeństwa wodnego realizowana jest przez WOPR we współpracy z Samorządem Województwa w celu poprawy standardów bezpieczeństwa na kąpieliskach i w miejscach wykorzystywanych do kąpieli.

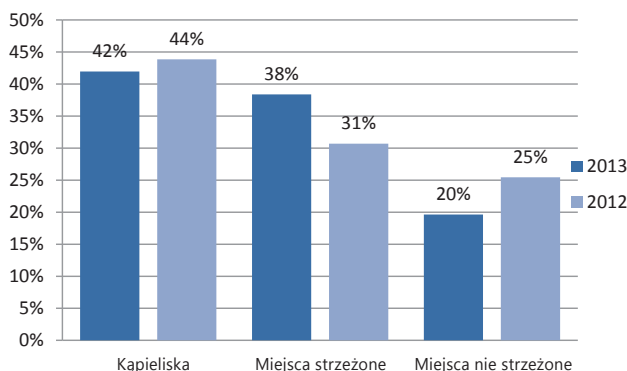


Wykres wyznaczonych obszarów wodnych
woj. Zachodniopomorskiego w 2013 roku

WOJEWÓDZTWO	KĄPIELISKA			MIEJSCA WYKORZYSTYWANE DO KĄPIELI			RAZEM		
	2011	2012	2013	2011	2012	2013	2011	2012	2013
Zachodniopomorskie	49	51	47	65	62	68	114	114	115
Lubuskie	3	4	5	68	66	62	71	70	67
Wielkopolskie	23	27	27	99	95	95	122	122	122
Pomorskie	70	68	67	109	89	123	179	157	190
Warmińsko-Mazurskie	13	15	13	167	165	157	180	180	170

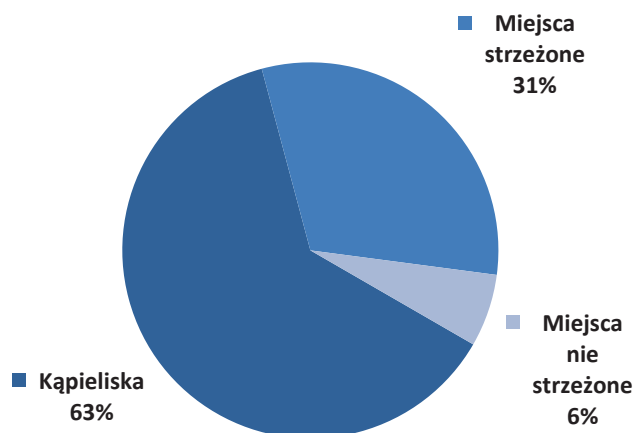
Podział wyznaczonych obszarów wodnych w naszym województwie przedstawia się następująco: 30 miejscowości nadmorskich w których wyznaczono 45 obszarów kąpielowych i 35 miejscowości na śródlądziu, gdzie wyznaczono również 45 obszarów kąpielowych. Ponad 20 % obszarów wodnych z pozytywną opinią WSSE pozostaje wciąż bez nadzoru ratowniczego. Choć liczba ta z roku na rok jest coraz mniejsza to i tak ciągle niezadawalająca. Gminy powinny podjąć działania zmierzające do zapewnienia bezpieczeństwa wodnego na swoim terenie.

Audytem objęto 47 kąpielisk (30 kąpielisk morskich i 17 kąpielisk śródlądowych) oraz 43 miejsca wykorzystywane do kąpeli (15 miejsc morskich i 28 miejsc śródlądowych). W roku 2012 audytowano 50 kąpielisk i 35 miejsc wykorzystywanych do kąpeli. Niestety w kilku miejscowościach gminy nie podjęły na czas stosownych uchwał o wpisanie wyznaczonych obszarów wodnych (WOW) do wykazu kąpielisk na swoim terenie z powodu nie dotrzymania terminu zgłoszenia, który nałożony jest na gminę nowelizacją ustawy Prawo Wodne z 2010 r. (art. 34 a. ust. 1. rada gminy określa, w drodze uchwały, corocznie do dnia 31 maja wykaz kąpielisk na terenie gminy lub na polskich obszarach morskich przyległych do danej gminy). W tym roku status kąpieliska utraciły: Jarosławiec Wschodni, Jarosławiec Zachodni, Świnoujście-Warszów i Lipiany nad jeziorem Wądoł. Zmiana statusu kąpieliska na miejsce wykorzystywane do kąpeli spowodowała spadek liczby kąpielisk w skali województwa o 2% i jednocześnie znaczący wzrost liczby miejsc wykorzystywanych do kąpeli. Chociaż należy odnotować znaczący ich przyrost o kilka nowych, co zwiększyło procentowy udział do 7% WOW zabezpieczonych przez ratowników.

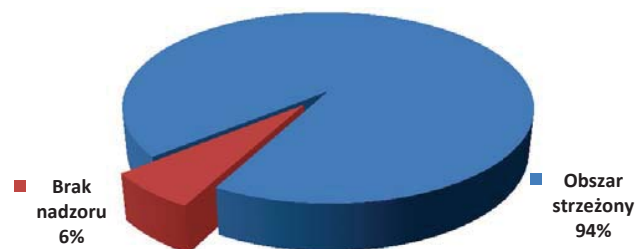


Porównanie wyznaczonych obszarów wodnych
woj. Zachodniopomorskiego z 2012/2013 r

Proces audytu wyznaczonych obszarów wodnych podzielony jest na dwa obszary: morski i śródlądowy. W wyniku przeprowadzonej analizy zagrożeń zebrano dane określające poziom bezpieczeństwa na kąpieliskach i w miejscach wykorzystywanych do kąpeli. Stan bezpieczeństwa nad morzem wskazuje na zaangażowanie i odpowiednie podejścia samorządów do spraw związanych z zapewnieniem bezpieczeństwa wodnego.



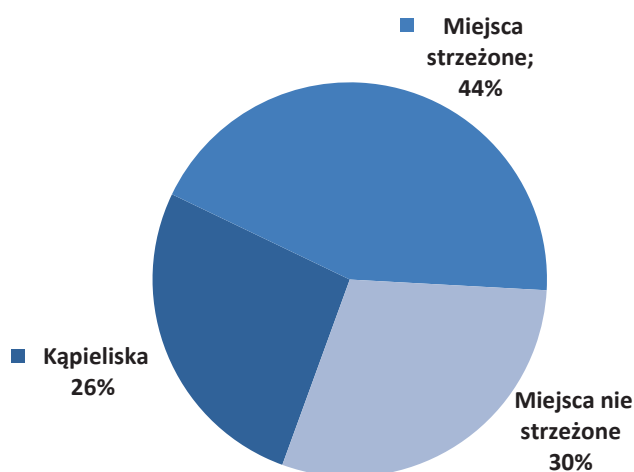
Wyznaczone obszary wodne organizowane nad morzem w 2013 roku



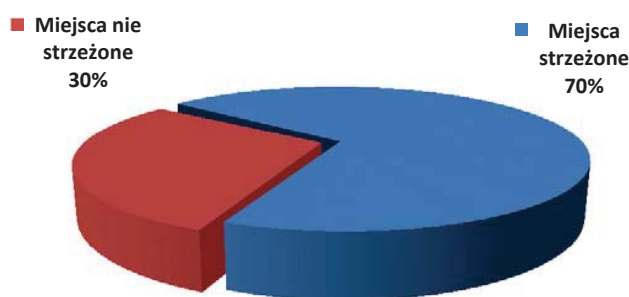
Zabezpieczenie ratownicze
na wyznaczonych obszarach morskich w 2013 roku

Ocena ryzyka na kąpieliskach i w miejscach wykorzystywanych do kąpeli na wodach śródlądowych wskazuje w dalszym ciągu na brak decyzji gmin podejmowanych w odpowiedzialności za bezpieczeństwo wodne na swoim terenie. Tylko nieliczne gminy wykorzystują środki zewnętrzne na modernizację lub nową infrastrukturę kąpieliskową. W gminach unika się też wydatków związanych z tworzeniem wyznaczonych obszarów wodnych, wyposażanie ich w odpowiedni sprzęt ratowniczy, który z pewnością miałby wpływ na poprawę bezpieczeństwa wodnego w gminie. Najczęściej zadania te przekazywa-

ne są ośrodkom sportu i rekreacji, co pozwala w pośredni sposób unikać odpowiedzialności za bezpieczeństwo wodne.



Wyznaczone obszary wodne organizowane na śródlądziu w 2013 roku



Zabezpieczenie ratownicze na wyznaczonych obszarach śródlądowych w 2013 roku

Zasady przeprowadzania audytu wyznaczonych obszarów wodnych

W trakcie przeprowadzania audytu obszaru wodnego audytor opiera się na przepisach prawnych regulujących bezpieczeństwo osób przebywających na obszarach wodnych oraz wytycznych z zakresu bezpieczeństwa wodnego, które obejmują dobre praktyki wykorzystywane do poprawy bezpieczeństwa wodnego.

Audyt obszaru wodnego realizowany w formie analizy oceny bezpieczeństwa wodnego prowadzonej w czasie wizyt terenowych na obszarach wodnych obejmuje następujące dziedziny mające wpływ na szacowanie potencjalnego ryzyka wystąpienia zagrożeń nad wodą:

- **Analiza terenu** – audytor przeprowadza rozpoznanie obszaru wodnego dotyczące w szczególności nieprawidłowości w zakresie wyznaczenia stref dla kąpiących się oraz innych aktywności wodnych działających w obrębie wyznaczonego obszaru wodnego oraz dostępu publicznego z uwzględnieniem usuwania barier dla osób poruszających się na wózkach lub dostępu do sanitariatów.
- **Dostęp służb ratunkowych** – audytor ocenia możliwości szybkiego dojazdu medycznych zespołów ratunkowych oraz pozostałych służb wsparcia specjalistycznego do audytowanych obszarów wodnych.
- **Publiczny sprzęt ratowniczy i pomocniczy** – audytor ocenia stan oraz lokalizację sprzętu do ratowania osób tonących, który na stałe jest umieszczony i oznakowany w miejscach, gdzie występuje niebezpieczeństwo utraty zdrowia lub życia osób przebywających na obszarach wodnych, uwzględniając możliwość skorzystania ze środków ratunkowych przez każdego wypoczywającego nad wodą.
- **Oznakowanie** – audytor sprawdza sposób oznakowania i zabezpieczenia obszarów wodnych w znaki zakazu, nakazu oraz znaków informacyjnych i sygnalizacji flagowej, audytor zaleca ujednolicenie oznakowania i stosowanie zalecanych znaków zgodnie z polskim prawem zawartych w księdze znaków WOPR.
- **Tablica informacyjna** – audytor sprawdza czy obszar wodny jest wyposażony w odpowiednie tablice informacyjne z najważniejszymi danymi t.j.: nazwa i rodzaj obszaru wodnego, numer wejścia, najgroźniejsze niebezpieczeństwa, numery telefonów do służb ratowniczych oraz inne zagrożenia mogące wystąpić w danym miejscu.
- **Niebezpieczeństwa / Zagrożenia** – audytor ocenia występowanie niebezpieczeństwa na obszarze wodnym lub wynikającego z działania urządzeń, które są wykorzystywane na obszarze wodnym. Zdiagnozowanie lokalizacji miejsc niebezpiecznych i funkcjonowania urządzeń oraz późniejsze właściwe ich oznakowanie lub wykluczenie niektórych sektorów lub urządzeń z użytku publicznego pozwala na prawidłowe oznakowanie i zabezpieczenie obszarów wodnych.
- **Zaopatrzenie ratownika** – audytor sprawdza właściwe wyposażenie ratowników wodnych w sprzęt wymagany do skutecznego prowadzenia działań w za-

kresie ratownictwa wodnego, sposobu zarządzania, posiadania dokumentacji ułatwiającej wykonywanie zadań zapewniających bezpieczeństwo osób przebywających na obszarach wodnych.

Kategoryzacja wyznaczonych obszarów wodnych

Kategoryzacja będąca zasadniczym elementem procesu audytorskiego wyznaczonych obszarów wodnych pozwala audytorowi na weryfikację poszczególnych działów odpowiadających za organizację bezpiecznych warunków kąpielowych. Dane uzyskane w tej części audytu umożliwiają prowadzenie statystyk ale przede wszystkim pozwalają określić stan bezpieczeństwa wyznaczonego obszaru wodnego. Kategoryzacja obejmuje podsumowanie sześciu działów, które po ocenie odzwierciedlają stan bezpieczeństwa nadając odpowiednią liczbę gwiazdek w pięciostopniowej skali. Kategoryzacja wykonywana jest w sześciu obszarach;

Organizacja wyznaczonych obszarów wodnych – audytor rozpoznaje tu działalność związaną z aktywnym wypoczynkiem, sposób wyznaczenia stref dla poszczególnych aktywności wodnych, sposób prowadzenia edukacji i profilaktyki z zakresu bezpieczeństwa wodnego na obszarze wodnym, sposób oznakowania ryzyka związanego z wypoczynkiem nad wodą, czytelne tablice informacyjne, wyznaczenie dróg ewakuacyjnych i przygotowanie do prowadzenia ratownictwa wodnego z wykorzystaniem śmigłowca Lotniczego Pogotowia Ratunkowego oraz gotowość operacyjną ratowników wod

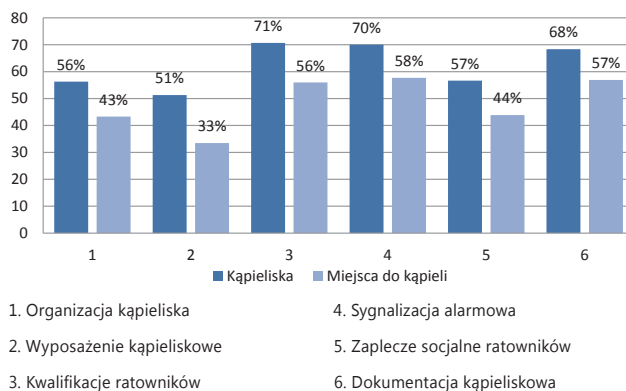
Wyposażenie wyznaczonych obszarów wodnych – audytor sprawdza w wyznaczonym obszarze wodnym posiadanie publicznego sprzętu ratunkowego na stałe umieszczonego lub w godzinach pracy służby ratowniczej, wyposażenie apteczki stanowiskowej pierwszej pomocy, sprzętu do ewakuacji, wyposażenia stanowiska w sprzęt ratowniczy, zaplecze ratownicze i punkty medyczne, wyposażenie osobiste ratowników, sprzęt pływający i dodatkowy sprzęt wykorzystywany do poprawy bezpieczeństwa wodnego.

Ratownicy – audytor sprawdza kwalifikacje zatrudnionych ratowników wodnych, fakt organizowania Grup Interwencyjnych zapewniających bezpieczeństwo na obszarach wodnych, przyjmowanie stażystów na dyżury ratownicze płatne lub bezpłatne oraz wyposażenie ratowników w ubrania służbowe.

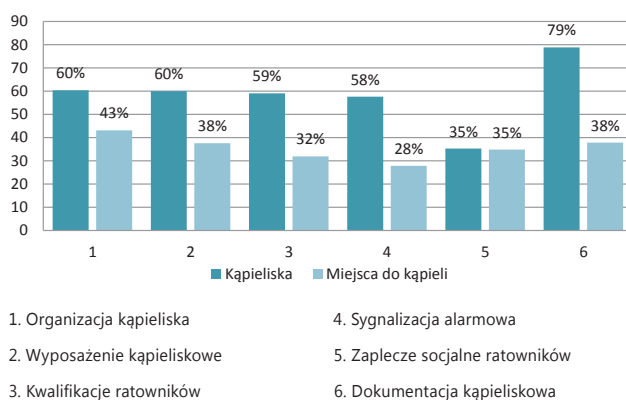
Sygnalizacja alarmowa – audytor sprawdza posiadaną przez ratowników łączność i czy funkcjonuje na wyznaczonym obszarze wodnym system łączności oraz jakiego sprzętu alarmowego używają w czasie dyżuru ratownicy.

Zaplecze socjalno-bytowe ratowników – audytor w tym dziale sprawdza warunki zakwaterowania ratowników (w miejscach gdzie zakwaterowanie nie jest uzasadnione audytor nie ocenia tej pozycji co powoduje zmianę punktacji obliczeniowej do kategoryzacji), sprawdza dostępność do sanitariatów w czasie pracy ratowników, zapewnianie posiłków dla ratowników w czasie dyżuru i wysokość ich wynagrodzenia.

Dokumentacja – audytor sprawdza posiadane procedury ratownicze i alarmowe, regularność wypełniania kart wypadku, kart udzielonej pomocy medycznej i innych dokumentów usprawniające prace ratowników wodnych.



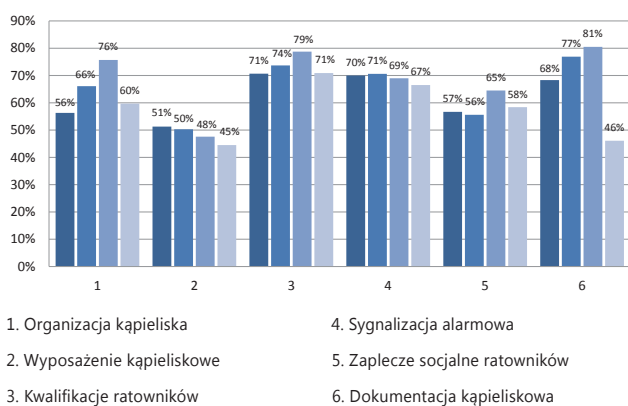
Morskie kąpieliska i miejsca wykorzystywane do kąpiel w 2013 r.



Śródlądowe kąpieliska i miejsca wykorzystywane do kąpiel w 2013 r.

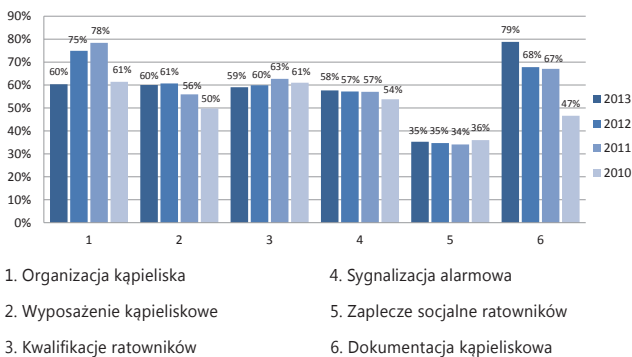
Porównując wyniki analizy bezpieczeństwa kąpielisk i miejsc wykorzystywanych do kąpiel na wyznaczonych obszarach wodnych obserwujemy znaczną różnicę w organizacji tych miejsc. Organizatorzy miejsc wykorzysty-

wanych do kąpiei pomimo jasno określonych norm prawnych niechętnie wyposażają swoje plaże w profesjonalny sprzęt ratowniczy (apteczki R-1, deski ortopedyczne, ratownicze łodzie, pasy ratownicze ILS, liny asekuracyjne). Braki w wyposażeniu organizatorzy wyznaczonych obszarów morskich identyfikują w ilości potrzebnego sprzętu do obsługi wszystkich stanowisk ratowniczych oraz zapewnienie warunków socjalno-bytowych dla przyjezdnej kadry ratowniczej. Na śródlądziu główną przyczyną niskiego poziomu bezpieczeństwa jest małe zaangażowanie osób odpowiedzialnych za proces tworzenia kąpielisk i poprawę bezpieczeństwa na wyznaczonych obszarach wodnych. Ograniczane do minimum są wydatki na organizację i wyposażenie w ratowniczy sprzęt wyznaczonych obszarów wodnych. Często osoby, które są odpowiedzialne za zakup profesjonalnego wyposażenia ratowniczego nie mają odpowiedniej wiedzy w tym zakresie. Oprócz wyposażenia poważnym problemem dla organizatorów WOW jest zaplecze socjalne ratowników. Organizatorzy unikają tworzenia profesjonalnie wyposażonych punktów medycznych i pomieszczeń socjalnych dla pracujących ratowników. Ratownicy często wykorzystują magazynki na sprzęt jako punkty medyczne oraz miejsca, gdzie mogą schronić się w deszczowe dni.



Porównanie wyników kategoryzacji kąpielisk morskich za lata 2010 – 2013

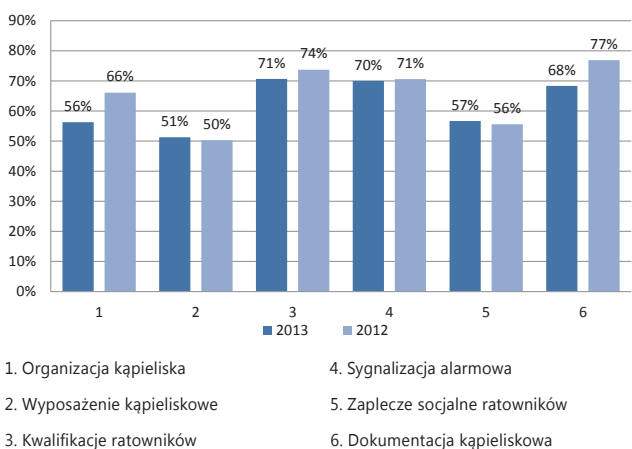
Ważnym punktem procesu audytorskiego prowadzonego na wyznaczonych obszarach wodnych jest porównanie danych zebranych za lata 2010-2013. W 2010 roku audytem kąpieliskowym objęto 50 miejsc (27 kąpielisk morskich i 23 kąpieliska śródlądowe), w sezonie letnim 2011 audyt przeprowadzono już w 82 miejscach (47 kąpielisk, 35 miejsc wykorzystywanych do kąpiei). W 2012 audytem objęto 85 miejsc do kąpiei z czego 50 kąpieliska, 35 miejsc wykorzystywanych do kąpiei.



Porównanie wyników kategoryzacji kąpielisk śródlądowych za lata 2010 – 2013

W 2013 odwiedzono 90 wyznaczonych obszarów wodnych i sporządzono 83 analizy zagrożeń. Porównując analizę bezpieczeństwa na obszarach śródlądowych z 2012 roku z wynikami z bieżącego sezonu letniego można zauważyć, że na samych kąpieliskach osiągamy wyrównany stan bezpieczeństwa wodnego. Średnia ocena kąpielisk śródlądowych to 59 pkt. na 115 pkt. co stanowi 51,3% maksymalnej sumy punktów.

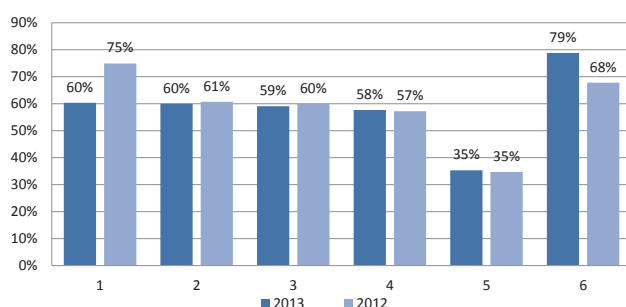
W roku 2013 odnotowano spadek w wysokości 0,67% w stosunku do roku 2012. Analizując trend wzrostowy odnotowany na przełomie lat 2010-2013 można zauważyć jego pierwsze, nieistotne statystycznie zatrzymanie. Średnia ocena kategoryzacji kąpielisk morskich wyniosła 62 pkt. na 125 pkt. co stanowi 49,8% maksymalnej liczby punktów. Odnotowano średni spadek o 3,31% w stosunku do roku 2012, co wskazuje na niepokojące zjawisko zatrzymania rozwoju wyznaczonych obszarów wodnych.



Porównanie wyników kategoryzacji kąpielisk morskich za rok 2012/2013

Analiza poszczególnych kategorii pozwala ocenić, że w tego rocznej kategoryzacji najlepiej wypadła kategoria – dokumentacja kąpieliska z wynikiem 73,58% – średnia

dla wszystkich kąpielisk (68,33% dla morza, 78,82% dla śródlądzia). W tej kategorii oceniane były dzienniki pracy i zawarte w nich gotowe protokoły akcji ratunkowych, karta udzielonej pomocy medycznej, procedury alarmowe i standardowe procedury operacyjne. Dokumentację kąpieliskową przekazywano operatorom wyznaczonych obszarów wodnych w latach ubiegłych, w trakcie szkoleń przed sezonem i w czasie wizytacji na kąpieliskach. Większość kąpielisk korzysta z karty wypadku i udzielonej pomocy medycznej a następnie raportuje do Centrum Koordynacji Ratownictwa Wodnego w Szczecinie.



- | | |
|-----------------------------|---------------------------------|
| 1. Organizacja kąpieliska | 4. Sygnalizacja alarmowa |
| 2. Wyposażenie kąpieliskowe | 5. Zaplecze socjalne ratowników |
| 3. Kwalifikacje ratowników | 6. Dokumentacja kąpieliskowa |

*Porównanie wyników kategoryzacji kąpielisk śródlądowych
za rok 2012/2013*

Najstąbiej wypadła kategoria – zaplecza socjalnego ratowników, gdzie średni wynik tego działu wynosi 45,98% (56,67% dla morza i 35,29% dla śródlądzia). Analizowano w tej kategorii zarówno warunki pracy ratowników jak i też warunki mieszkaniowe. Na większości kąpielisk ratownicy mogli korzystać z sanitariatów publicznych lub toalet w lokalach zlokalizowanych w pobliżu stanowisk. Na niektórych kąpieliskach ratownicy mieli możliwość korzystania z własnych sanitariatów często wyposażonych w prysznic. Natomiast w większości kąpielisk śródlądowych sanitariaty ograniczają się do zaniedbanych TOI TOI. Ratownicy pracujący w niektórych kąpieliskach morskich nie musieli martwić się również o wyżywienie – mieli zapewnione pełnowartościowe posiłki lub minimum 1 posiłek dziennie. Na taki standard na śródlądziu mogą liczyć tylko ratownicy zatrudnieni przez ośrodki wypoczynkowe. Nieliczne kąpieliska morskie posiadają bazy ratownicze specjalnie wybudowane i przeznaczone do tego celu. U naszych zachodnich sąsiadów, przy każdym kąpielisku jest dobrze wyposażo-

ny kampus ratowniczy zlokalizowany w pasie technicznym wydm. Takie rozwiązanie stwarza idealne warunki operacyjne dla działalności ratowników wodnych co skutecznie skraca czas akcji ratowniczych do minimum. Magazyny sprzętowe coraz częściej stawiane są w bezpośrednim sąsiedztwie stanowisk. Na większych plażach punkty opatrunkowe organizowane były bezpośrednio na stanowisku ratowniczym. Tylko nieliczne kąpieliska posiadają dobrze wyposażone punkty medyczne z wyposażeniem ambulatoryjnym. Niestety rzadko kiedy administratorzy kąpielisk pamiętają o pomieszczeniach socjalnych, gdzie w przypadku złych warunków pogodowych ratownik mógłby się schronić pełniąc służbę lub wypełnić dokumentację kąpieliska. Najczęściej stosowanym przez organizatorów kąpielisk praktyką jest traktowanie miejsc socjalnych lub punktów medycznych jako magazyny sprzętowe lub odwrotnie.

Ocena wyposażenia kąpielisk w sprzęt nie napawa optymizmem, średni wynik to 55,65% (60% dla morza, 51,29% dla śródlądzia). Pod uwagę brana była liczba i rodzaj apteczek, liczba desek ortopedycznych (względnie noszy) w stosunku do liczby stanowisk; rodzaj i rozmieszczenie stanowisk (wieże, punkty medyczne, wyposażenie punktów medycznych, bazy lub centra koordynacji na kąpielisku); stanowiskowy sprzęt ratowniczy; publiczny sprzęt ratowniczy; łodzie; dodatkowy sprzęt. Na większości kąpielisk ratownicy dyżurowali na wieżach obserwacyjnych, tylko nieliczne stanowiska znajdowały się bezpośrednio na plaży lub pomoście. Większość organizatorów zapewnia boje SP lub pasy typu „węgorz” dla każdego członka zespołu ratowniczego, ale już nieliczni indywidualnie dopasowane ABC lub pianki. Dzięki prowadzonej akcji profilaktycznej „Nie pływam po dragach” udało się na kilkunastu kąpieliskach wyposażyć ratowników w indywidualne apteczki do prowadzenia resuscytacji i opatrywania ran. Ratownicy zazwyczaj wykorzystywali łodzie wiosłowe typu BL. Nielicznie pojawiały się łodzie wędkarskie nie dostosowane do celów ratownictwa. Zdarzały się też przypadki, kiedy na kąpielisku łodzi nie było w ogóle. Nad morzem coraz więcej kąpielisk dysponuje hybrydowymi łodziami motorowymi lub skuterami. Postęp technologiczny w ratownictwie jest nieunikniony zatem zauważalny trend wymiany łodzi wiosłowych na jednostki zmotoryzowane (Brig, RIB, skuter) powinien przekonać twórców rozporządzenia do zmia-

ny zapisów o obowiązkowej łodzi wiosłowej na każdym stanowisku. Wprowadzenie zapisu jednostka ratownicza bez określania czy motorowa czy wiosłowa wydaje się być bardziej sprzyjające rozwojowi ratownictwa. Pojawiają się też częściej quady ratownicze, rzadziej samochody terenowe dostosowane do wodowania motorówek i poruszania się po plażach.

Obok wyposażenia kąpielisk najlepiej została oceniona kategoria - organizacja kąpieliska która uzyskała wynik – 58,32% (nad morzem 56,29% i śródlądziu 60,32%). Właściwe wykorzystanie terenu i proponowane atrakcje oraz aktywności wodne skutecznie podnoszą walory miejsc wypoczynku nad wodą. Jednym z najważniejszych działań tej kategorii była prowadzona profilaktyka z zakresu bezpieczeństwa nad wodą. Liczne ulotki, wlepki, opaski na rękę lub inne gadżety rozdawane wśród plażowiczów były zachętą do uczestniczenia w happeningach z wykorzystaniem fantomów do RKO. Większość aktywności profilaktycznej prowadzonej nad morzem była akcjami prowadzonymi przez Zachodniopomorskie WOPR w ramach akcji „Nie pływam po dragach”. Na śródlądziu ratownicy, głównie osoby związane z grupami interwencyjnymi WOPR-u wykazywali duże zaangażowanie w działania profilaktyczne z wykorzystaniem ulotek edukacyjnych WOPR, Policji i WSSE. Organizowali oni naukę resuscytacji krążeniowo – oddechowej na fantomach do RKO dla plażowiczów i grup zorganizowanych.

Profilaktyka zasługuje na szczególne podkreślenie osiągniętych w tym dziale wyników. Ogólny wynik uzyskany na kąpieliskach to 61,56% (nad morzem 46,66% i śródlądziu 76,47%), w większości przypadków bo w 23 miejscowościach akcja profilaktyczna opierała się na kolportażu ulotek i gadżetów a na 14 kąpieliskach prowadzone były festyny bezpieczeństwa wodnego na których korzystano z fantomów i innych pomocy edukacyjnych mających wpływ na zmniejszenie nieszczęśliwych wypadków nad wodą. Niestety gorzej wyglądała sprawa z oznakowaniem kąpielisk i brakiem prawidłowo wyznaczonych torów wodnych dla sprzętu pływającego. Brakowało także aktualnych tablic informacyjnych jakości wody, które choć w większości przypadków były obecne ale nie były w sposób prawidłowo uzupełnione w potrzebne informacje lub mało czytelne. Często ich niewłaściwa lokalizacja powodowała, że były one nie zauważalne dla

wypoczywających nad wodą ludzi. Niejednoznacznie oddzielone od siebie formy aktywności powodują mylny ich odbiór wśród plażowiczów. Przykładem mogą być tory wodne poza strefami strzeżonymi. Były one wydzielone podobnymi bojami jak kąpielisko i dlatego traktowano je często jako strefa kąpeli strzeżonej. Zagraniczni goście nie mają wiedzy co znaczą tablice z napisem „plaża strzeżona” lub „tor wodny”, dlatego tak ważne jest stosowanie ujednoliconych znaków piktogramowych oznakowania międzynarodowego.

Sygnalizacja alarmowa została sklasyfikowana średnio na 63,82% (70% nad morzem, 57,65% na śródlądziu). Odnotowano brak profesjonalnej łączności między stanowiskami oraz bezpośredniej łączności z Centrum Powiadamiania Ratowniczego. Tylko na nielicznych plażach pojawiają się tablice informacyjne, maszty flagowe, syreny alarmowe czy nagłośnienie publiczne.

Kwalifikacje ratownicze osiągnęły średni wynik 64,86% (70,67% dla morza i 59,06% dla śródlądzia). W większości ratownicy byli po kursach Kwalifikowanej Pierwszej Pomocy i posiadali kwalifikacje ratowników wodnych. Niektóre kąpieliska morskie zatrudniały zespoły ratownicze składające się z 2 ratowników wodnych i 1 ratownika z niepełnymi kwalifikacjami ale po kursie Kwalifikowanej Pierwszej Pomocy. W większości kąpieliska morskie składały się z cztero nawet pięcioosobowych zespołów ratowniczych na każde stanowisko co było dodatkowo premiowane podczas kategoryzacji. Na śródlądziu niestety pojawiają się zespoły ratownicze nie spełniające wymogów ustawowych (USTAWA z dnia 18 sierpnia 2011 r. o bezpieczeństwie osób przebywających na obszarach wodnych art. 1, 2, 3, 4, 5, 6, 7, 8, 9, 10, 13, 14, 16, USTAWA z dnia 6 września 2006 r. o Państwowym Ratownictwie Medycznym art. 13, ust. 1, 2, 3, 4; ROZPORZĄDZENIE MSW z dnia 27 stycznia 2012 r. w sprawie minimalnych wymagań dotyczących liczby ratowników wodnych zapewniających stałą kontrolę wyznaczonego obszaru wodnego, ROZPORZĄDZENIE MSW z dnia 21 czerwca 2012 r. w sprawie szkoleń w ratownictwie wodnym). W tym dziale premiowane były kąpieliska w których programy stażowe obejmowały nie więcej niż jednego stażystę na stanowisko ratownicze (1 stażysta na jeden zespół to optymalna liczba ze względu na możliwość właściwego pogodzenia obowiązków służbowych z czasem, który należy poświęcić na szkolenie adepta ratownictwa).

Podsumowanie wyników z wszystkich ocenianych działań kategoryzacji w 2013 r. pozwoliło na ocenę bezpieczeństwa wodnego wyznaczonych obszarów wodnych na poziomie 60,37%, natomiast wynik uzyskany w ubiegłym roku 2012, pozwolił na klasyfikację stanu bezpieczeństwa na poziomie 62,36%, co stanowi spadek poziomu organizacji i wyposażenia kąpielisk w naszym województwie o -1,99%.

Stan bezpieczeństwa wodnego powinien być przedmiotem analizy wszystkich gmin i instytucji zainteresowanych bezpieczeństwem wodnym w naszym województwie. WOPR Województwa Zachodniopomorskiego oraz Władze Województwa od kilku lat wspólnie budują podwaliny systemu bezpieczeństwa wodnego. Istnieje potrzeba zwiększonego zaangażowania partnerów na poziomie lokalnym, żeby budowane bezpieczeństwo dawało rozwiązania systemowe poczynając od profilaktyki w szkołach, przez prawidłowe oznakowanie obszarów wodnych, prewencję prowadzoną przez ratowników na, doposażaniu w sprzęt Grup Interwencyjnych WOPR kończąc. Zaplanowanie na poziomie gminnym rozwoju w perspektywie kilkuletniej i podnoszenie jakości systemu bezpieczeństwa o wyznaczone kilkuprocentowe wskaźniki świadczy w wielu miejscach o ogromnej odpowiedzialności i świadomości władarzy. Tworzenie systemu bezpieczeństwa wodnego jest procesem długotrwałym, który w końcowym efekcie zmniejsza liczbę utonięć i nieszczęśliwych wypadków nad wodą.

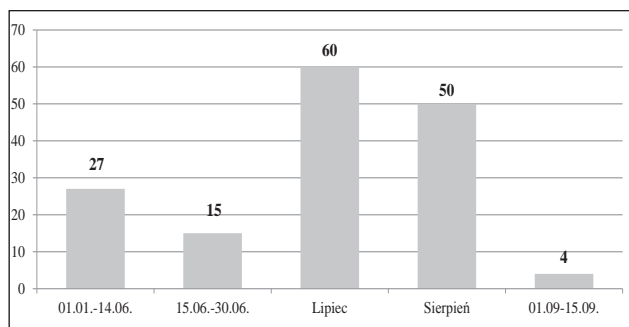
DZIAŁALNOŚĆ CENTRUM KOORDYNACJI RATOWNICTWA WODNEGO

Wodne Ochotnicze Pogotowie Ratunkowe Województwa Zachodniopomorskiego w roku 2013 prowadziło wraz ze Szczecińskim WOPR Centrum Koordynacji Ratownictwa Wodnego, którego zadaniem jest zarządzanie i koordynowanie akcji ratowniczych mających miejsce na akwenach w Województwie Zachodniopomorskim. CKRW w Szczecinie koordynuje system bezpieczeństwa wodnego, w skład którego wchodzi kąpieliska morskie, śródlądowe oraz Grupy Interwencyjne. Po ścisłym sezonie letnim, po zamknięciu kąpielisk tworzonych w szczególności na okres wakacyjny, CKRW swoją działalność będzie opierać na funkcjonujących również poza sezonem Grupach Interwencyjnych. Warunkiem zgłoszenia do sys-

temu było wypełnienie karty zgłoszenia do CKRW, przeprowadzenie audytu przez ZW WOPR na kąpieliskach, zatrudnienie odpowiedniej liczby ratowników „zawodowych” oraz chęć współpracy z CKRW, poprzez składanie raportów drogą elektroniczną z przeprowadzonych akcji na danym akwie.

CKRW w Szczecinie ściśle współpracuje z Centrum działającym w Sopocie. Obydwa centra koordynacyjne realizują swoje zadania poprzez telefon ratunkowy 601 100 100. Swoją działalność CKRW Szczecin mocno opiera o współpracę z innymi instytucjami zajmującymi się bezpieczeństwem osób kąpiących się i przebywających bezpośrednio przy i na terenie obszarów wodnych takimi jak: Wojewódzkie Centrum Zarządzania Kryzysowego, Morska Służba Poszukiwania i Ratownictwa (Służba SAR), Policja, Państwowa Straż Pożarna, Pogotowie Ratunkowe, Lotnicze Pogotowie Ratunkowe, Urząd Morski, Straż Graniczna, Straż Miejska i inne. W trakcie sezonu odnotowano kilkaset telefonów ratunkowych na 601 100 100.

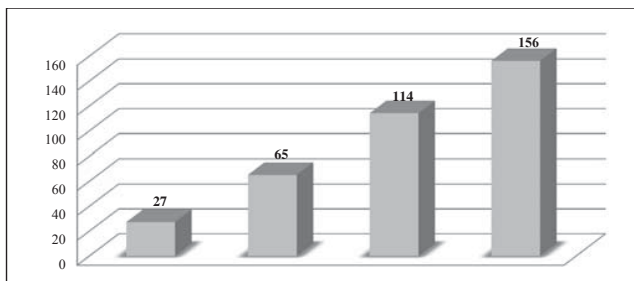
W okresie funkcjonowania CKRW Oddział Zachodniopomorski w Szczecinie koordynowało działania ratowników 156 razy.



Wykres 1. Liczba interwencji Centrum Koordynacji Ratownictwa Wodnego – Oddział Zachodniopomorski w Szczecinie – sezon 2013

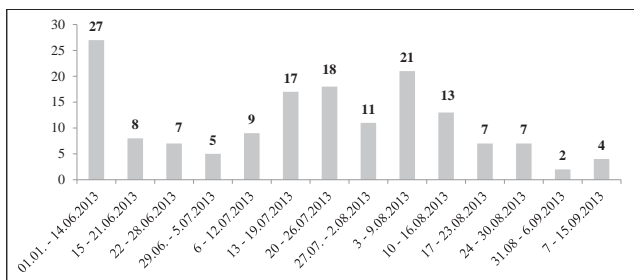
Analizując powyższy wykres widać, że przed rozpoczęciem sezonu koordynowano 27 zdarzeniami, w czerwcu od początku sezonu letniego było 15 interwencji, w lipcu 60 interwencji, w sierpniu 50 interwencji, we wrześniu 4 do końca sezonu.

Porównując funkcjonowanie CKRW w Szczecinie w latach 2010 – 2013 wyraźnie można zauważyć wzrost liczby przeprowadzonych interwencji, których w 2010 roku było 27, w 2011 było 65, w 2012 było 114, zaś w 2013 – 156 interwencji.



Wykres 2. Porównanie liczby interwencji prowadzonych przez CKRW Szczecin w latach 2010 – 2013

Na poniższym wykresie przedstawiono podział, na poszczególne tygodnie funkcjonowania, wszystkich raportowanych interwencji, którymi Centrum Koordynacji Ratownictwa Wodnego – Oddział Zachodniopomorski w Szczecinie koordynowało.



Wykres 3. Liczba koordynowanych interwencji przez Centrum Koordynacji Ratownictwa Wodnego – podział na tygodnie – sezon 2013

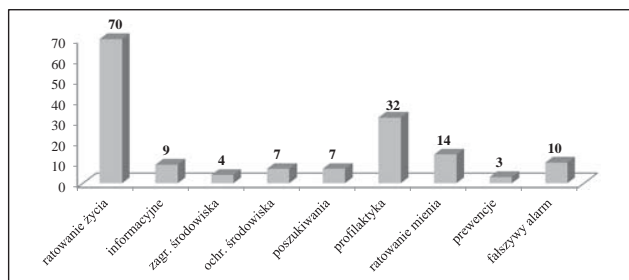
W szczycie sezonu urlopowego (lipiec i sierpień) podejmowano największą liczbę interwencji co można połączyć z faktem dobrej pogody panującej w tych tygodniach. Wszystkie akcje koordynowane przez CKRW Szczecin przeszły przez numer ratunkowy nad wodą 601 100 100.

Zdarzenia, które były koordynowane przez CKRW Szczecin miały różny charakter. Zdarzały się akcje ratujące życie, fałszywe alarmy, poszukiwania, informacyjne, a także utonięcia i inne. Poniższy wykres pokazuje jak rozkładały się koordynowane zdarzenia.

Jak widać z poniższego wykresu najwięcej bo aż 70 osób udało się uratować, udzielono 9 informacji, poszukiwania – 7 (najczęściej dzieci), interwencje prewencyjne – 3, zagrożenia środowiska – 4, ochrona środowiska – 7, profilaktyka – 32, ratowanie mienia – 14, fałszywe alarmy 10.

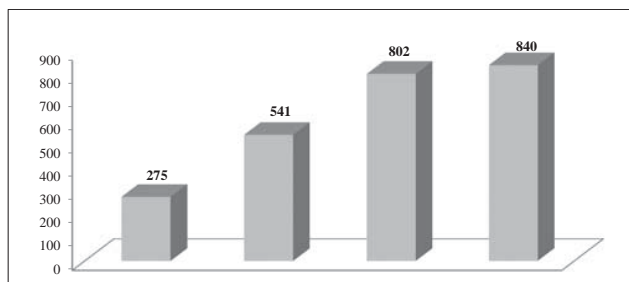
Wzrost liczby interwencji koordynowanych przez CKRW wynika ze zwiększonej liczby zespołów ratowni-

czych współpracujących z systemem oraz coraz większą powszechnością numeru ratunkowego nad wodą 601 100 100.



Wykres 4. Rodzaje koordynowanych akcji przez CKRW Szczecin – sezon 2013

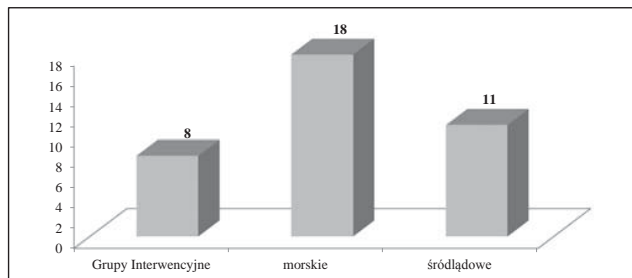
W sezonie 2013 Centrum Koordynacji Ratownictwa Wodnego – Oddział Zachodniopomorski w Szczecinie, po ubiegłorocznym sezonie i uwagach jakie mieli ratownicy podczas wypełniania kart wypadków, naniósł poprawki w systemie tak by jeszcze bardziej ułatwić i skrócić czas wypełniania kart wypadku. Wydaje się, że zabiegi te sprawiły iż, łatwość w wypełnianiu kart wypadku spowodowała zwiększenie ich liczby pomimo mniejszej liczby zespołów ratowniczych działających w systemie. Zmniejszenie liczby kąpielisk wchodzących w system było spowodowane wejściem w życie ustawy o ratownictwie wodnym. Nie miało to jednak wpływu na raportowanie zdarzeń. W sezonie 2012 były 802 karty wypadku jednak wówczas CKRW przedłużyło swoją działalność po raz pierwszy po sezonie letnim na okres jesienno-zimowy. W 2013 roku odnotowano 840 kart wypadku licząc od 01.01. do 15.09. Oznacza to, że znów zanotowano wzrost kart wypadku, które spłynęły od ratowników w porównaniu z latami 2010 – 2012 (2010r. – 275 kart, 2011r. – 541 kart).



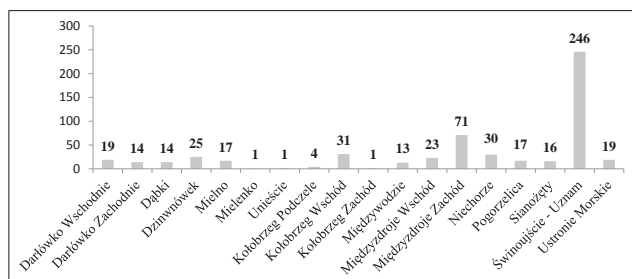
Wykres 5. Liczba raportowanych interwencji w latach 2010 – 2013

Kąpieliska morskie wypełniające karty wypadku i spełniające wszystkie w/w warunki to: Dąbki, Dziwnówek, Darłówko Wschodnie, Darłówko Zachodnie, Miel-

no, Mielenko, Unieście, Kołobrzeg Podczele, Kołobrzeg Wschód, Kołobrzeg Zachód, Międzywodzie, Międzyzdroje Wschód, Międzyzdroje Zachód, Niechorze, Pogorzelnica, Sianożęty, Świnoujście-Uznam, Ustronie Morskie.



Wykres 6. Raportowanie interwencji w sezonie 2013

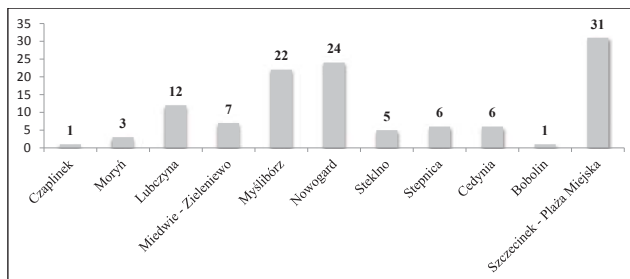


Wykres 7. Liczba interwencji raportowanych w 2013 roku – kąpieliska morskie

Tak znaczna różnica raportowanych interwencji kąpielisk morskich może wynikać z nierzetelnego wypełniania kart wypadków. Kąpieliska jeszcze nie raportują każdej interwencji, a najczęściej tylko te zagrażające życiu lub zdrowiu ludzkiemu. W dniach kiedy jest bardzo gorąco i mnóstwo ludzi na plażach ratownicy bardzo często nie mają czasu na wypełnianie kart wypadku ze względu na mnogość zdarzeń.

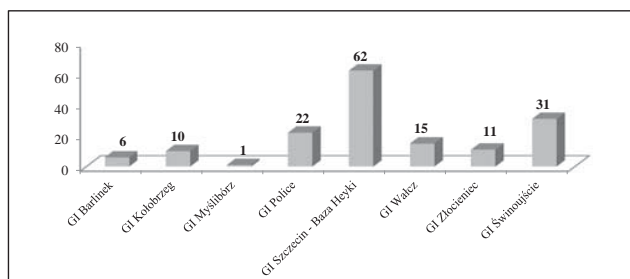
Kąpieliska śródlądowe, które spełniały wszystkie kryteria i raportowały interwencje drogą elektroniczną to: Czaplnek, Moryń, Lubczyna, Miedwie – Zieleniewo, Myślibórz, Nowogard, Steklna, Stepnica, Cedynia, Bobolin, Szczecinek – Plaża Miejska. Po raz pierwszy nie raportowały kąpieliska ze Szczecina, które ze względu na przegrany przetarg Szczecińskiego WOPR nie weszły do systemu raportowania. Poniższy wykres przedstawia kąpieliska śródlądowe, raportujące interwencje podczas sezonu letniego 2013.

Podobnie jak w przypadku kąpielisk morskich nie wszystkie kąpieliska śródlądowe wypełniają karty wypadku po każdej interwencji ratowników na kąpieliskach śródlądowych.



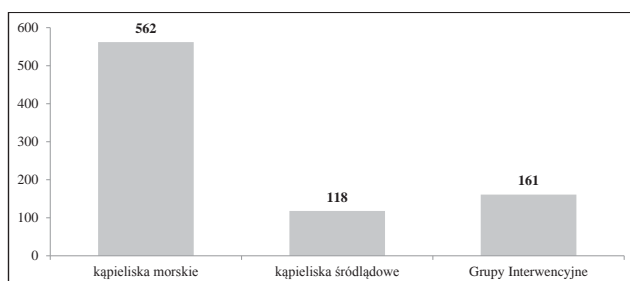
Wykres 8. Liczba interwencji raportowanych w 2013 roku – kąpieliska śródlądowe

Grupy Interwencyjne, które spełniały wszystkie kryteria i raportowały interwencje drogą elektroniczną to: GI Barlinek, GI Kołobrzeg, GI Myślibórz, GI Police, GI Szczecin – Baza Heyki, GI Wałcz, GI Złocieniec, GI Świnoujście. W sezonie 2013 po raz pierwszy raportowało więcej Grup Interwencyjnych nie funkcjonujących przy kąpieliskach jak Barlinek, Police, Wałcz i Złocieniec. Zabrakło GI Szczecin – Lewobrzeże i GI Szczecin – Prawobrzeże, które w sezonie letnim działają przy kąpieliskach Dziwnów i Dąbie. Ich funkcje przejęła GI Szczecin – Baza Heyki.



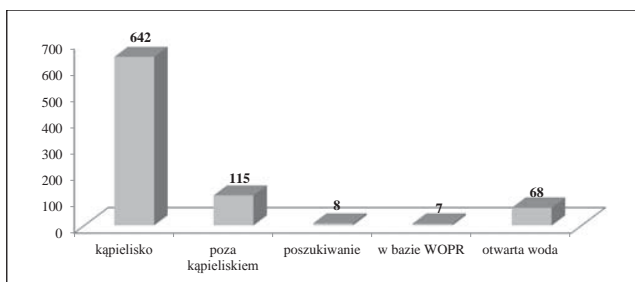
Wykres 9. Liczba interwencji raportowanych w 2013 roku – Grupy Interwencyjne

Na 840 interwencje podjęte przez ratowników WOPR prowadzących swoje akcje w ramach kąpielisk morskich, śródlądowych czy Grup Interwencyjnych kąpieliska morskie raportowały – 562 interwencje, kąpieliska śródlądowe – 118, z kolei GI – 161.



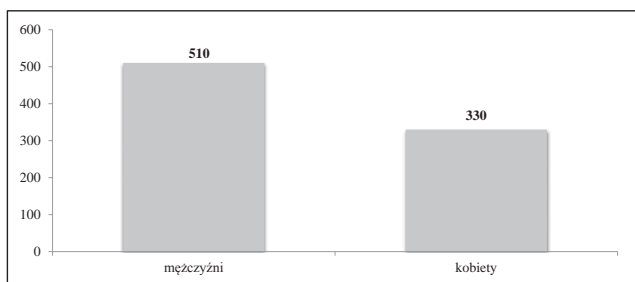
Wykres 10. Rozkład interwencji przeprowadzonych przez kąpieliska morskie, śródlądowe oraz Grupy Interwencyjne w sezonie 2013

Raportowane interwencje przez ratowników WOPR miały miejsce: na kąpieliskach – 642 razy, poza kąpieliskami – 115, poszukiwania – 8, w bazie WOPR – 7, woda otwarta – 68. Należy dodać, że w sezonie 2013 podobnie jak w latach poprzednich nie odnotowano utonięcia na żadnym kąpielisku strzeżonym Pomorza Zachodniego.



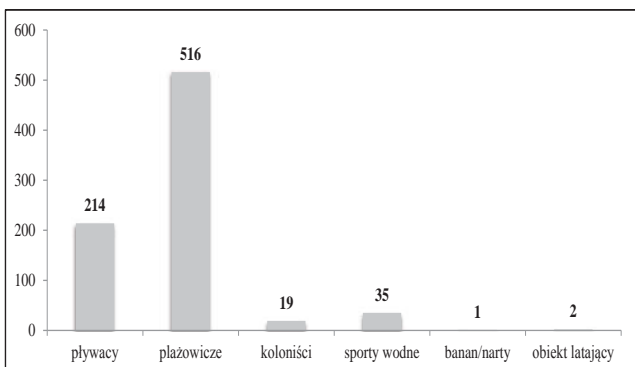
Wykres 11. Miejsca raportowanych interwencji podjętych przez ratowników WOPR w 2013 roku

Ratownicy podczas swoich interwencji udzielili pomocy 510 mężczyznom, 330 kobietom.



Wykres 12. Liczba raportowanej udzielonej pomocy u kobiet i mężczyzn w 2013 roku

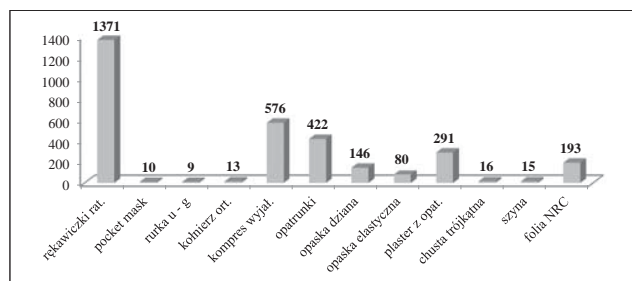
Z pośród wszystkich osób, którym pomoc została udzielona było: pływaków – 214, plażowiczów – 516, kolonistów – 19, uprawiających sporty wodne – 35, pływających na bananie/nartach – 1, obiekt latający – 2.



Wykres 13. Rozkład udzielanej pomocy przez ratowników WOPR w 2013

Podczas udzielania pomocy ratownicy zużyli:

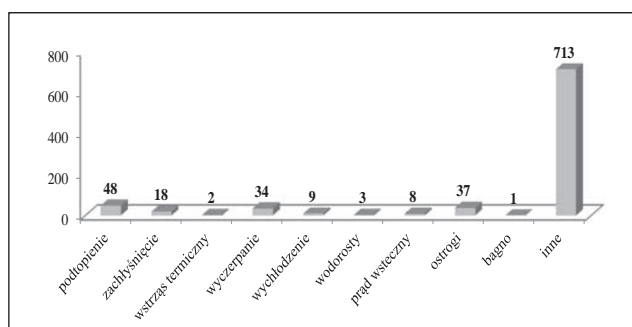
- rękawiczki ratownicze – 1371 sztuk,
- pocket mask – 10,
- rurka ustno – gardłowa – 9,
- kołnierz ortopedyczny – 13,
- kompres wyjąłowy – 576,
- opatrunki – 422,
- opaska dziana – 146,
- opaska elastyczna – 80,
- plaster z opatrunkiem – 291,
- chusta trójkątna – 16,
- szyna – 15,
- folia NRC – 193.



Wykres 14. Wykorzystane materiały podczas raportowanych interwencji ratowniczych w sezonie 2013

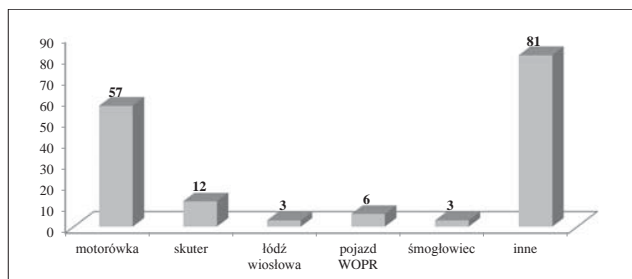
Przyczyny, które zmusiły ratowników do interwencji to:

- podtopienia – 48,
- zachłyśnięcia – 18,
- wstrząs termiczny – 2,
- wyczerpanie – 34,
- wychłodzenie – 9,
- wodorosty – 3,
- prąd wsteczny – 8,
- ostrogi – 37,
- bagno – 1,
- inne – 713.



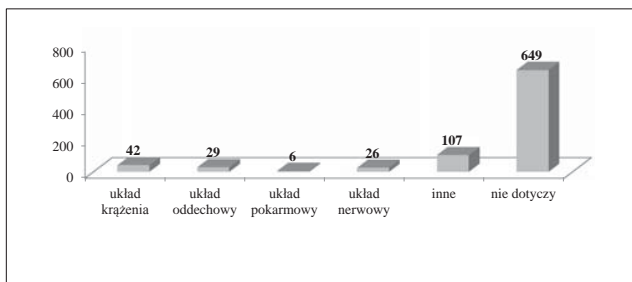
Wykres 15. Przyczyny interwencji ratowników WOPR w sezonie 2013

Powyższe różnego rodzaju przyczyny interwencji ratowników zmusiły ich do użycia sprzętu celem przetransportowania poszkodowanego w bezpieczne miejsce. Poniższy wykres przedstawia sprzęt wykorzystany do tego celu.



Wykres 16. Transport osób poszkodowanych, którym ratownicy WOPR udzieliли pomocy z sezonie 2013

W pozostałych przypadkach wykorzystanie środków transportu przez ratowników WOPR w celu udzielenia pomocy osobom poszkodowanym nie była potrzebna.



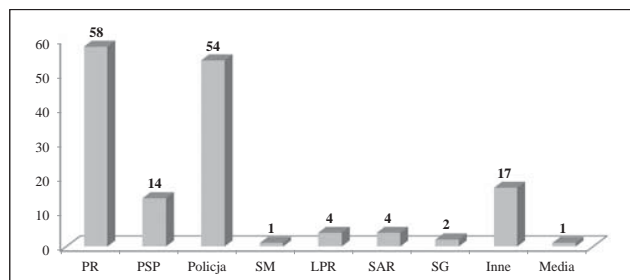
Wykres 17. Przyczyny udzielanej pomocy przez ratowników WOPR w sezonie 2013

Podczas udzielania pomocy bardzo często zdarzały się zaginięcia dzieci co może tłumaczyć taką dużą liczbę interwencji, gdzie przyczyną interwencji nie był żaden z układów wymienionych w wykresie powyżej.

Udzielając pomocy osobom potrzebującym ratownicy WOPR bardzo często wspomagali się innymi służbami zajmującymi się bezpieczeństwem osób przebywających nad wodą:

- Pogotowie Ratunkowe – 58,
- Straż Pożarna – 14,
- Policja – 54,
- Straż Miejska – 1,
- Lotnicze Pogotowie Ratunkowe – 4,
- Morska Służba Poszukiwania i Ratownictwa (Służba SAR) – 4,

- Straż Graniczna – 2,
- Inne – 17,
- Media – 1.



Wykres 18. Współpraca ratowników WOPR z innymi służbami w sezonie 2013

ANALIZA UTONIĘĆ I ŚMIERCI W WODZIE

W Województwie Zachodniopomorskim sezon kąpielowy w 2013 roku rozpoczął się 15 czerwca, zgodnie z zapisami ustawy o prawie wodnym z dnia 18 lipca 2001 r. (Dz. U. z 2012 r. poz. 145). Monitoring utonięć prowadzony przez dyspozytorów Centrum Koordynacji Ratownictwa Wodnego Oddział Zachodniopomorski w Szczecinie prowadzony był już od początku roku, czyli od 1 stycznia 2013 r. Na podstawie danych Komendy Wojewódzkiej Policji w Szczecinie w roku 2013 utonęło dotychczas 28 osób (stan na 22 września 2013).

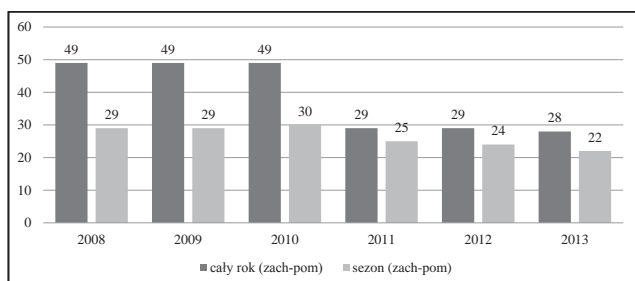
Dokładna analiza tych danych pozwala na podział liczby utonięć na okres przed sezonem letnim i w okresie sezonu. Do dnia 14 czerwca w województwie utonęło 6 osób, a w okresie 15 czerwca – 15 września 2013 r. 22 osoby. Dodatkowo na podstawie analizy informacji z mediów, raportów z kąpielisk i informacji posiadanych przez Centrum Koordynacji Ratownictwa Wodnego w Szczecinie odnotowano 6 zdarzeń związanych z wodą, w których bezpośrednią przyczyną zgonu nie było utonięcie (np. samobójczy skok z mostu).

W szczycie sezonu letniego, tj. w miesiącach lipiec – sierpień w Bałtyku utonęło 11 osób – 9 mężczyzn i 2 kobiety. Niestety zdarzenia te dotyczyły głównie osób młodych – 8 ofiar w wieku do 32 lat i 3 ofiary powyżej 49 roku życia. (najstarsza osoba miała 77 lat i była obywatelką Niemiec).

Spośród 28 ofiar ujętych od początku roku, 24 stanowią mężczyźni i 4 kobiety. Średnia wieku mężczyzn, to niespełna 38 lat (wiek dwóch mężczyzn jest nieznanym), a kobiet – 52 lata.

Średnia wieku ofiar w sezonie (22 osoby), tj. 15.06. – 15.09. wyniosła 43,8 lat, co daje średnią dla mężczyzn 35,6 lat i 52 lata dla kobiet.

Analizując poprzednie lata w roku 2008, 2009 i 2012 liczba utonięć dla województwa zachodniopomorskiego wyniosła 29 osób, zaś w latach 2010 i 2011 odnotowano odpowiednio 30 i 25 utonięć.



Wykres 1. Utonięcia w województwie zachodniopomorskim w latach 2008 – 2013

*Dane do 15 września 2013

Wg danych policji (<http://statystyka.policja.pl/porta/st/958/>) do 15 września 2013 w całej Polsce doszło do 421 utonięć. W porównaniu z rokiem 2012, w tym samym okresie utonęło 425 osób.

W skali całego kraju 28 utonięć w okresie 01.01.– 15.09. w województwie zachodniopomorskim stanowi jedynie 6,6%. Można to uznać za rezultat zadowalający, biorąc pod uwagę atrakcyjność naszego regionu: 185 km linii brzegowej Morza Bałtyckiego, 172 jezio-

ra>50ha, kilkanaście dużych rzek oraz kilkaset małych zbiorników wodnych. Zachodniopomorskie jest regionem atrakcyjnym turystycznie, szczególnie w okresie letnim. W tym czasie województwo odwiedza ponad 1,5 miliona turystów z Polski i ponad 400 000 turystów zagranicznych. Zdecydowana większość tych osób wybiera wypoczynek nad wodą, zatem 16 utonięć w miesiącach lipiec – sierpień w całym województwie (w tym 11 nad morzem) w porównaniu z 250 utonięciami w całym kraju stanowi 6,4%.

UTONIĘCIA W 2013 ROKU							
Miesiąc	Kwiecień	Maj	Czerwiec	Lipiec	Sierpień	Wrzesień	Razem
Liczba utonięć	–	9	95	127	123	38	432

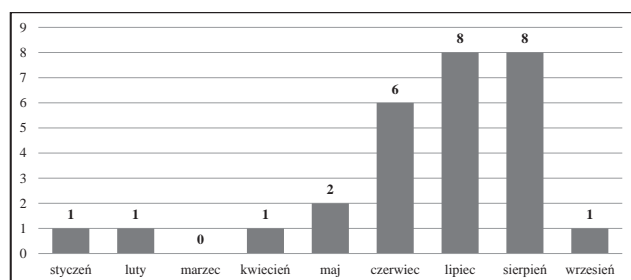
* Dane do 23.09

Tab. 1. Liczba utonięć w 2013 roku w całej Polsce z porównaniem do lat ubiegłych

Rok	2013	2012	2011	2010	2009	2008
Liczba utonięć	421	436	330	369	468	432

* Dane w latach 2008 – 2012 do 30.09., dane za rok 2013 do 23.09.

Tab. 2. Liczba utonięć w poszczególnych miesiącach w województwie zachodniopomorskim

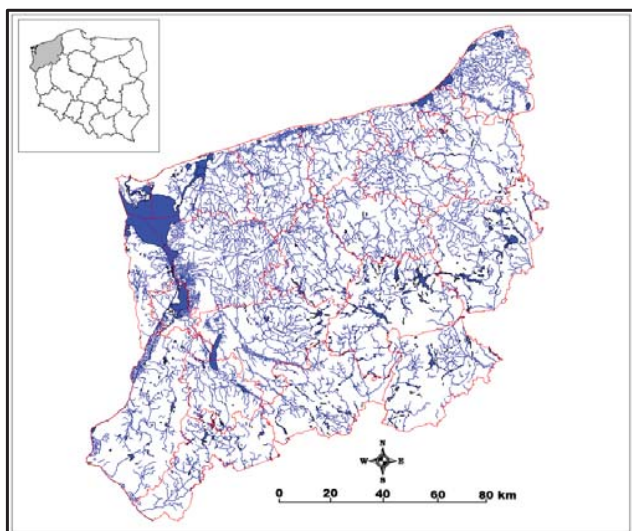


Wykres 2. Liczba utonięć w poszczególnych miesiącach w Województwie Zachodniopomorskim w 2013 r.

*Dane do 15 września 2013

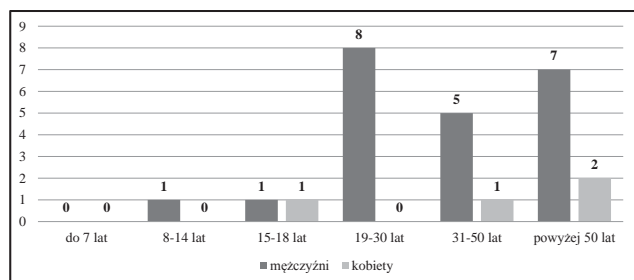
Akweny, w których dochodziło do utonięć w 2013 roku na terenie województwa zachodniopomorskiego: jezioro – 8, morze – 16, rzeka – 4 osoby.

Analizując przyczyny utonięć, najczęstszymi okazała się brawura, alkohol, słabe rozpoznanie zbiornika wodnego oraz brak umiejętności lub nieodpowiednie przy-



Mapa 1. Obszary wodne województwa zachodniopomorskiego (za: p lan gospodarki odpadami dla województwa zachodniopomorskiego na lata 2009 – 2012 z uwzględnieniem perspektywy 2013 – 2018)

gotowanie się do pływania. Zdarzały się także wypadki losowe połączone z niesprzyjającymi okolicznościami pogodowymi.



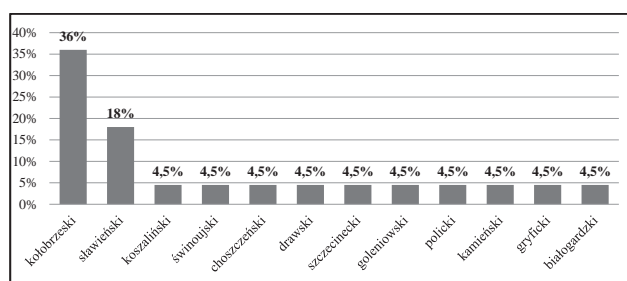
Wykres 3. Klasyfikacja utonięć ze względu na wiek oraz płeć w województwie zachodniopomorskim w 2013 r.

*Dane do 15 września 2013

Z powyższej tabeli wynika, iż nie było odnotowane żadne utonięcie w wieku do lat 7, w przedziale od 8 do 14 lat tylko jedno, od 15 do 18 lat miały miejsce 2 utonięcia, natomiast w przedziale od 19 – 30 lat aż 8 utonięć (z czego wszystkie dotyczą mężczyzn). W wieku od 31 do lat 50 odnotowano 1 utonięcie kobiety oraz 5-ciu

mężczyzn, natomiast powyżej 50 roku życia zanotowano 7 przypadków utonięć wśród mężczyzn.

Analiza obszarowa utonięć wskazuje, że do największej liczby tragedii w sezonie kąpielowym 15.06. – 15.09. doszło w powiecie kołobrzeskim – 8 osób (w tym 1 nieletnia), co stanowi 28,5 % wszystkich utonięć. W powiecie sławieńskim utonęły 4 osoby (w tym dwoje nieletnich) – 14%, w powiatach koszalińskim, świnoujskim, choszczeńskim, drawskim, szczecineckim, goleniowskim, polickim, kamieńskim, gryfickim i białogardzkim po jednej osobie (3,5% na każdy z wymienionych powiatów).



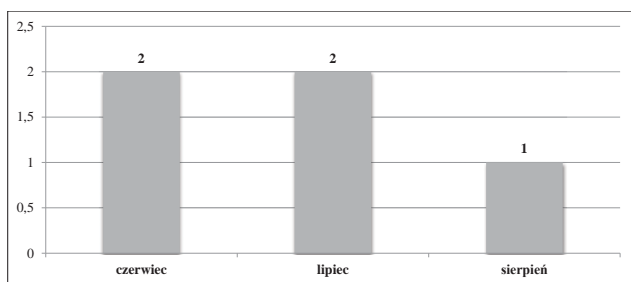
* Dane za okres 15.06. – 15.09. 2013

Wykres 4. Procentowy wykaz utonięć w poszczególnych powiatach w woj. zachodniopomorskim w 2013 r.

OCENA UTONIĘĆ ZE WZGLĘDU NA LICZBĘ MIESZKAŃCÓW I TURYSTÓW W WOJEWÓDZTWIE ZACHODNIOPOMORSKIM W SEZONIE 2013

Powiaty	Liczba mieszkańców	Liczba turystów	Liczba turystów i mieszkańców	Liczba utonięć w sezonie	Wskaźnik utonięć dla mieszkańców i turystów	Wskaźnik utonięć dla mieszkańców
m. Szczecin	405 606	354 234	759 840	0	0,00	0,00
m. Koszalin	107 948	40 865	148 813	0	0,00	0,00
m. Świnoujście	40 759	115 702	156 461	1	0,64	2,45
białogardzki	48 193	7 101	55294	1	1,81	2,07
choszczeński	49 574	8 008	57 852	1	1,73	2,02
drawski	57 353	18 164	75 517	1	1,32	1,74
goleniowski	80 305	40 366	120 671	1	0,83	1,25
gryficki	60 569	175 038	236 331	1	0,42	1,65
gryfiński	82 727	29 625	112 352	0	0,00	0,00
kamieński	47 672	175 038	222 710	1	0,45	2,10
kołobrzeski	77 244	410 242	487 486	8	1,64	10,35
koszaliński	64 411	9 836	74 247	1	1,35	1,55
łobeski	37 900	590	38 490	0	0,00	0,00
myśliborski	66 972	21 660	88 632	0	0,00	0,00
policki	70 380	39 977	110 357	1	0,91	1,42
pyrzycki	39 774	422	40 196	0	0,00	0,00
sławieński	57 251	104 128	161 379	4	2,48	6,99
stargardzki	119 306	30 103	149 409	0	0,00	0,00
szczecinecki	76 900	17 778	94 678	1	1,05	1,30
świdwiński	48 205	12 616	60 821	0	0,00	0,00
wałeski	54 023	21 362	75 385	0	0,00	0,00
województwo	1 693 072	1 633 579	3 326 651	22	0,66	1,30

Zgodnie z przyjętym międzynarodowym standardem oceny utonięć w porównaniu do liczby mieszkańców przeanalizowano liczbę utonięć w poszczególnych powiatach Województwa Zachodniopomorskiego. W poniższej tabeli wskaźnik utonięć w zależności od liczby mieszkańców (1,33) i łącznie z przybyłymi turystami wskazuje na duże zróżnicowanie, cieszy fakt, że wskaźnik ten nie przekracza 0,66. Niepokojąco wygląda wynik powiatu kołobrzeskiego, gdzie liczba 8 utonięć daje wskaźnik 10,35 dla samych mieszkańców, a w odniesieniu do liczby mieszkańców i turystów wskaźnik wynosi 1,64. Wynik powiatów takich jak: m. Szczecin, m. Koszalin, gryfiński, łobeski, myśliborski, pyrzycki, stargardzki, świdwiński i wałecki jest równy 0,00. Wskaźnik utonięć dla mieszkańców i turystów w całym województwie spadł w porównaniu do roku 2012 z 0,87 do 0,66.



Wykres 5. Liczba wypadków nad wodą ze skutkiem śmiertelnym w poszczególnych miesiącach w Województwie Zachodniopomorskim w 2013 r.

*Dane do 15 września 2013

W sezonie 2013 roku odnotowano również 5 przypadków śmierci mających związek z wodą. Po 2 takie przypadki odnotowano w czerwcu i lipcu, natomiast 1 w sierpniu. Były to nieszczęśliwe wypadki – 3, samobójstwo – 1 i pływanie po alkoholu – 1.

SZCZEGÓŁOWE DANE DOTYCZĄCE UTONIĘĆ

dane do 15 września 2013 roku

22.01.2013, jezioro Dłuzec, mężczyzna, lat 53

Matka Maria T., (zam. B. pow. gryfiński) zgłosiła iż syn Krzysztof T., lat 53 (zam. B. pow. gryfiński) w dniu 21.01.2013 r. wyjechał rowerem na ryby i na noc nie wrócił do miejsca zamieszkania. Wyniku podjętych działań spod lodu jeziora Dłuzec wyciągnięto zwłoki wędkarza. Czynności z udziałem Prokuratora Rejonowego w Gryfinie nie ujawniły działań osób trzecich.

8.02.2013, jezioro Rusałka, mężczyzna, lat 27

Patrol OPP KWP Szczecin podjął interwencję przy jeziorze „Rusałka”, w Szczecinie gdzie świadkowie Beata O. (zam. Szczecin) oraz Henryk W., (zam. Szczecin) telefonicznie powiadomili policję, że nn mężczyzna narkotyzował się biorem w krzakach a następnie wszedł na ww. jezioro pokryte warstwą lodu, który załamał się pod nim a sam mężczyzna znikł w przerębli. W wyniku akcji ratunkowej prowadzonej przez Straż Pożarną o godz. 18.40. wyłowiono zwłoki mężczyzny, którym okazał się w wyniku podjętych czynności Paweł W. lat 27 (zam. Szczecin). Tożsamość potwierdziła rodzina denata. Decyzją prokuratora dyżurnego obecnego na miejscu zdarzenia zwłoki zabezpieczono do dyspozycji prokuratury celem przeprowadzenia sekcji zwłok. Lekarz wstępnie podał przyczynę zgonu jako utonięcie.

22.04.2013, rzeka Odra, mężczyzna

Krzysztof O. (zam. Szczecin) powiadomił patrol Referatu Wodnego KMP Szczecin o ujawnieniu pływających w rzece Odrze na wysokości Mostu Długiego zwłok mężczyzny. Na miejsce skierowano grupę dochodzeniowo-śledczą oraz prokuratora dyżurnego z Prokuratury Rejonowej Szczecin–Prawobrzeże. W toku czynności wykonano oględziny miejsca zdarzenia oraz zwłok wykonując dokumentację fotograficzną, nie ustalono danych personalnych ujawnionego mężczyzny.

16.05.2013, Morze Bałtyckie, mężczyzna, lat 56

W miejscowości Międzywodzie na plaży, w morzu, ujawniono zwłoki mężczyzny pływające na plecach. Po wyłowieniu ustalono, że jest to Tadeusz F., lat 56 (zam. Stargard Szczeciński).

18.05.2013, rzeka Odra, mężczyzna

W dniu 18.05.2013 r. ok. g. 17.10 pracownik Kapitanatu Portu Piotr S., (zam. Szczecin) ujawnił w pobliżu nowo budowanego nabrzeża jachtowego na Wyspie Bielawa na Odrze Zachodniej pływające zwłoki n/n mężczyzny w wieku ok. 50-60 lat, wzrostu ok. 170 cm z zarostem na twarzy w postaci brody i wąsów długości ok. 2 cm.

3.06.2013, Morze Bałtyckie, mężczyzna, lat 54

Szymon P., lat 18, zam. D. pow. Sławno idąc wzdłuż nabrzeża portowego biegnącego przy ul. Flisackiej ujawnił

unoszące się na wodzie w kanale portowym zwłoki mężczyzny, Zenona S. lat 54 bez stałego miejsca zamieszkania. Na miejsce przy udziale Prokuratora Prokuratury Rejonowej w Koszalinie Magdaleny Sobczak-Lorens wykonano czynności procesowe. W czasie oględzin nie ujawniono śladów, które mogłyby świadczyć o udziale osób trzecich w zaistniałym zdarzeniu, dokonano penetracji terenu przyległego, rozpytano i przesłuchano świadków. Przybyły na miejsce lekarz stwierdził zgon, prawdopodobnie przez utonięcie. Na polecenie będącego na miejscu Prokuratora zwłoki zabezpieczono do badań sekcyjnych przez Zakład Pogrzebowy Atena. Zwłoki denata zostały wydobyte z wody przez F-szy JRG w Darłowie. Prowadzone czynności pozwalają na stwierdzenie, że najprawdopodobniej znajdujący się pod wpływem alkoholu Zenon S. idąc wzdłuż nabrzeża stracił równowagę i wpadł do kanału portowego w wyniku czego poniósł śmierć.

15.06.2013, jezioro Smardzko, mężczyzna, lat 30

W jeziorze Smardzko ujawniono zwłoki Tomasza K. lat 30 (zam. Szczecinek), który wyjechał na ryby. Wstępne oględziny wykluczyły działanie osób trzecich. Na polecenie prokuratora Rejonowego w Szczecinku zwłoki zabezpieczono do badań sekcyjnych.

17.06.2013, Morze Bałtyckie, mężczyzna, lat 66

W miejscowości Mielno, Jarosława B. lat 66, (zam. Gliwice) przebywający na plaży z żoną, wszedł do morza celem ochłodzenia się i gdy miał wodę na wysokości klatki piersiowej, wysokie fale morskie przewróciły go, a następnie wciągnęły pod wodę. Pomimo wyciągnięcia na brzeg przez przebywających na plaży mężczyzn i reanimacji do czasu przybycia lotniczego pogotowia ratunkowego, lekarz stwierdził zgon mężczyzny.

18.06.2013, Morze Bałtyckie, mężczyzna, lat 53

Marian P. (zam. D. pow. szamotulski) powiadomił o utonięciu swojego znajomego Marka P., lat 53 (zam. D. pow. szamotulski) podczas kąpieli w morzu. Podjęta akcja reanimacji nie odniosła pozytywnego skutku, przybyły na miejsce lekarz stwierdził zgon. Prokurator rejonowy w Kołobrzegu odstąpił od udziału w czynnościach.

Z prasy: Utonął 53-letni mężczyzna, który we wtorek rano wyszedł wraz z kolegą na plażę w Dźwirzynie.

Mężczyzna, którego z wody wyciągnął kolega, mimo podjętej reanimacji zmarł.

22.06.2013, jezioro Żerdno, mężczyzna, lat 28

Krzysztof P., lat 28 (zam. P. pow. świdwiński) na jeziorze Żerdno gm. Czaplinek po wcześniejszym spożyciu alkoholu, w trakcie pływania oddalił się od linii brzegowej jeziora po czym utonął. W trakcie przeprowadzonej akcji ratowniczej straż Pożarna wyłowiła zwłoki denata. Lekarz na miejscu stwierdził zgon poprzez utonięcie, wykluczając udział osób trzecich.

Z prasy: Tragedie na jeziorach. Utonęły dwie osoby. Dwie akcje na jeziorach prowadzili w sobotę zachodniopomorscy strażacy. Wyłowiliśmy zwłoki na jeziorze Żerdyn w powiecie drawskim i jeziorze Insko w powiecie starogardzkim. Z informacji policji wynika, że obaj mężczyźni przebywali na niestrzeżonych plażach. Zanim znaleźli się w wodzie, pili alkohol. 20-letni turysta, który utonął w jeziorze Żerdyn, przyjechał tam z powiatu kamieńskiego i wypłynął na jezioro na materacu.

24.06.2013, jezioro Grażyna, kobieta, lat 75

Waldemar W., lat 49 (zam. Kędzierzyn Koźle) w Drawnie w jeziorze Grażyna na brzegu przy kładce ujawnił zwłoki Lucyny Z. Lat 75 (zam. Szczecin), która będąc na spacerze zasłabła i spadła z kładki do jeziora. Działanie osób trzecich wykluczono. Zwłoki denata zabezpieczono do dyspozycji Prokuratora Rejonowego w Choszcznie.

Z prasy: W poniedziałek wieczorem w Drawnie w jeziorze Grażyna utonęła 75-letnia mieszkanka Szczecina. Kobieta przyjechała do jednego z ośrodków wypoczynkowych. Z wstępnych ustaleń policjantów wynika, że spacerując prawdopodobnie zasłabła, spadła z kładki do jeziora i utonęła.

6.07.2013, Morze Bałtyckie, mężczyzna, lat 32

Artur G., lat 32 (zam. Kołobrzeg) utonął w trakcie kąpieli w morzu. W trakcie zdarzenia był po spożyciu alkoholu. Podjęta akcja reanimacyjna nie odniosła pozytywnego skutku, przybyły na miejsce lekarz stwierdził zgon. Prokurator Rejonowy w Kołobrzegu odstąpił od wykonania czynności i polecił ciało przekazać rodzinie. Postępowanie prowadzi KPP Kołobrzeg.

12.07.2013, Morze Bałtyckie, mężczyzna, lat 10

Michał T., lat 10 zam. Puławy oddalając się od rodziców

wszedł do wody przy wzburzonej fali morskiej, która wyniosła go w morze na około 100 metrów przez co stracił możliwość utrzymania się na wodzie i utonął pomimo próby jego uratowania przez rodziców i innych plażowiczów. Do chwili obecnej zwłok nie odnaleziono. Przesłuchano świadków, wykonano oględziny miejsca zdarzenia, przeszukano akwen morski przez WOPR, rodzice trzeźwi.

15.07.2013, Morze Bałtyckie, mężczyzna, lat 26

Paweł B., lat 26, zam. Świątchłowice, przy wzburzonym stanie morza, w rejonie plaży niestrzeżonej, przy użyciu materaca, korzystając z kąpeli morskiej został zalany przez wysoką falę i wciągnięty pod lustro wody, gdzie pomimo podjętej akcji reanimacyjnej nastąpił zgon. Na miejscu przeprowadzono oględziny, przesłuchano świadków, dokonano rozpytań sporządzono dokumentację fotograficzną, na polecenie Prokuratora Rejonowego w Koszalinie, zwłoki zabezpieczono do badań sekcyjnych w prosektorium Zakładu Pogrzebowego „Atena” w Koszalinie.

15.07.2013, Morze Bałtyckie, kobieta, lat 39

Dyspozytorka Pogotowia Ratunkowego powiadomiła o utonięciu Ewy H., lat 39 (zam. Warszawa) na niestrzeżonym kąpielisku podczas wysokiej fali. Postępowanie prowadzi KPP Kołobrzeg.

Z prasy: We wtorek w Sianozętach 39-letnia kobieta kąpała się w morzu przy plaży niestrzeżonej, w odległości około 600 m od najbliższego stanowiska ratowników. Tych ostatnich zaalarmowali plażowicze, widzący, że znajdująca się w wodzie w pobliżu falochronów kobieta najwyraźniej nie może wydostać się z niej o własnych siłach. Na pomoc pobiegło czterech ratowników. Oprócz letniczki, pomocy wymagały również jej dzieci. Do brzegu próbowały też dotrzeć dwie osoby pływające na materacach. Na szczęście tylko kobieta wymagała pomocy medycznej. Pochodząca z okolic Wałbrzycha turystka nałykała się wody. Była osłabiona. Do szpitala przetransportował ją śmigłowiec Lotniczego Pogotowia Ratunkowego.

18.07.2013, Morze Bałtyckie, mężczyzna, lat 16

Damian L., lat 16 zam. Z. pow. Sławno przebywający pod opieką ciotki na niestrzeżonej plaży wszedł do wody przy wzburzonej fali morskiej, która wciągnęła i wyniosła go

w morze przez co stracił możliwość utrzymania się na powierzchni wody i utonął pomimo prób jego uratowania przez innych plażowiczów oraz ciotkę. Do chwili obecnej zwłok nie odnaleziono. Przesłuchano świadków zdarzenia, wykonano oględziny miejsca zdarzenia, przeszukano akwen wodny przez BSRM, opiekunka trzeźwa. W dniu 21.07.2013 Pracownicy Instytutu Morskiego z siedzibą w Gdańsku ujawnili unoszące się na wodzie zwłoki małoletniego Damiana L. został wciągnięty przez fale w głąb morza. Sporządzono dokumentację fotograficzną, wykonano oględziny przy udziale pani Prokurator Prokuratury Rejonowej w Koszalinie, przybyli na miejsce rodzice małoletniego potwierdzili tożsamość denata.

18.07.2013, rzeka Parsęta, kobieta lat 17

Z rzeki Parsęta na wysokości miejscowości Jazy zostały wyłowione zwłoki Katarzyny B., lat 17 (zam. Gościno), która w dniu wczorajszym podczas spływu kajakowego wypadła z kajaka do rzeki.

21.07.2013, jezioro Byszyno, mężczyzna, lat 25

W miejscowości B. powiat białogardzki na niestrzeżonym kąpielisku jeziora Byszyno utonął Przemysław G., lat 25 (zam. G. powiat białogardzki). Na miejscu policjanci podjęli czynności reanimacyjne, które trwały około 40 minut do czasu przybycia załogi Pogotowia Ratunkowego. Załoga Pogotowia prowadziła czynności reanimacyjne przez kolejne około 30 minut. Pomimo reanimacji nie udało się przywrócić funkcji życiowych mężczyźnie. Na miejscu ustalono świadków zdarzenia, z których część przesłuchano. Przeprowadzono oględziny miejsca znalezienia zwłok przy udziale technika kryminalistyki. O zdarzeniu powiadomiono dyżurującego prokuratora, którego decyzją zwłoki zabezpieczono do oględzin z udziałem biegłego lekarza sądowego oraz badań sekcyjnych.

Z prasy: W jeziorze Byszyno koło Białogardu utonął młody mężczyzna. Do zdarzenia doszło dzisiaj koło godziny 16.00. Następną ofiarą wody jest 26-latek. Policja na miejscu bada okoliczności zdarzenia. Najprawdopodobniej jedną z przyczyn tragedii znów był alkohol.

28.07.2013, jezioro prywatne, rekreacyjne, mężczyzna lat 45
Jarosław R., lat 45 (zam. Dobra) w trakcie kąpeli na prywatnym terenie rekreacyjnym w jeziorze poniósł śmierć

przez utonięcie. Przybyły na miejsce lekarz pogotowia ratunkowego stwierdził utonięcie prawdopodobnie w wyniku zatoru tętniczego. Na miejscu przeprowadzono oględziny z udziałem technika kryminalistyki wykluczając udział osób trzecich. Przesłuchano świadków zdarzenia. Ciało na polecenie prokuratora Prokuratury Rejonowej Szczecin Zachód przewieziono do chłodni miejskiej.

2.08.2013, rzeka Rega, mężczyzna, lat 72

W Trzebiatowie w nurcie rzeki Rega ujawniono zwłoki Henryka Ś., lat. 72 (zam. w Trzebiatowie), który zaginął w dniu 29.07.2013r. Wstępnie ustalono, że zgon nastąpił na skutek utonięcia. Przybyły na miejsce prokurator polecił zabezpieczyć ciało celem przeprowadzenia sekcji zwłok.

2.08.2013, Morze Bałtyckie, mężczyzna, lat 24

Przemysław G., lat 24 (zam. pow. Cieszyński) utonął podczas kąpieli w morzu. Podjęta akcja reanimacyjna nie przyniosła pozytywnego skutku, lekarz stwierdził zgon. Prokurator Rejonowy w Kołobrzegu odstąpił od wykonania czynności i polecił ciało przekazać rodzinie.

Z prasy: Nie żyje 24-letni mężczyzna. Utonął kąpiąc się w Bałtyku, niedaleko Podczela koło Kołobrzegu. Do tragedii doszło dziś po południu. Ratowników poprosił o pomoc ojciec 24-latka. Poinformował, że syn nagle gdzieś zaginął. Wysłano grupę interwencyjną, która po krótkim czasie odnalazła ciało 24-latka. Wezwano pogotowie, ale lekarze niewiele już mogli pomóc. W tej chwili do plaży dojechali już policjanci. Spróbują ustalić szczegóły tragedii.

3.08.2013, Morze Bałtyckie, mężczyzna, lat 49

Nieznany mężczyzna powiadomił o akcji ratunkowej przy Kamiennym Szańcu. Tomasz O., lat 49 (zam. pow. kołobrzegi) został podniesiony z morza przez ratowników w stanie nieprzytomnym i przetransportowany śmigłowcem ratowniczym do Szpitala w Koszalinie.

Z prasy: Dziś ok. godz. 17.00, na wysokości Kamiennego Szańca w Kołobrzegu omal nie doszło do tragedii. Tonął młody mężczyzna, kołobrzeżanin. Na ratunek ruszyli ratownicy WOPR. Udało się im dotrzeć do mężczyzny i wydobyć go na brzeg. Do ratowników dołączyła ekipa pogotowia, policja i strażacy. Ci ostatni musieli zadbować o to, by na zatłoczonej plaży znalazło się miejsce na lądowanie śmigłowca Lotniczego Pogotowia Ratun-

kowego, który przetransportował mężczyznę do szpitala. Kołobrzeską plażę obległy tłumy plażowiczów, którzy szukają ochłody w kąpeli. Morze jest spokojne, na stanowiskach ratowniczych powiewa biała flaga.

9.08.2013, Morze Bałtyckie, mężczyzna, lat 53

Jerzy M., lat 53 (zam. Warszawa) topił się w trakcie kąpieli w morzu. Został wyciągnięty na brzeg przez osoby przebywające na plaży i w stanie nieprzytomnym został przetransportowany helikopterem do szpitala w Koszalinie.

Z prasy: W piątek około godz. 14.00, w Dźwirzynie podczas kąpieli w Bałtyku przytomność stracił 53-letni turysta z Warszawy, który wraz z partnerką wypoczywał na tamtejszej plaży. Jak poinformował oficer dyżurny Komendy Powiatowej Policji w Kołobrzegu, dryfującego mężczyznę z wody wyciągnęli inni plażowicze. Na miejsce zdarzenia wezwani zostali strażacy, którzy zabezpieczyli miejsce lądowania śmigłowca Lotniczego Pogotowia Ratunkowego. Drogą powietrzną warszawianina przetransportowano do szpitala wojewódzkiego w Koszalinie.

12.08.2013, Morze Bałtyckie, kobieta, lat 77

Pogotowie Ratunkowe poinformowało o zgonie poprzez utonięcie w morskiej wodzie na plaży miejskiej-odcinek strzeżony lecz po godzinach pracy ratowników – Eveline K. I.77 (zam. Hamburg-Niemcy). Podjęto akcję reanimacyjną. Denatka w towarzystwie koleżanki również obywatelki Niemiec. Powiadomiono placówkę dyplomatyczną.

18.08.2013, jezioro

Arkadiusz Cz., (zam. N powiat goleniowski) powiadomił, że na jeziorze koło miejscowości Glicko młody mężczyzna chcący pokonać jezioro wpław zniknął pod powierzchnią wody. Wezwana na miejsce jednostka straży pożarnej wydobyła na brzeg zwłoki Rafała K., lat 19 (zam. B powiat goleniowski) Wezwany na miejsce lekarz stwierdził zgon mężczyzny przez utonięcie bez udziału osób trzecich. Decyzją Prokuratora Rejonowego w Goleniowie zwłoki zabezpieczono do oględzin i zabezpieczenia krwi do badań na zawartość alkoholu lub innych substancji niedozwolonych.

Z prasy: Młody mężczyzna utonął w jeziorze Glicko w powiecie goleniowskim. Jego ciało właśnie znaleźli pletwonurkowie ze Szczecina. Ofiara mogła mieć od 20 do 25 lat. Świadkowie widzieli jak z plecakiem próbowała

przepłynąć na drugi brzeg. Dokładne okoliczności tego tragicznego zdarzenia wyjaśniają policjanci i prokuratorzy.

23.08.2013, Morze Bałtyckie, mężczyzna, lat 19

W trakcie kąpieli w morzu bałtyckim poza miejscem wyznaczonym do kąpienia utonął Sylwester S., lat 19 (zam. Koszalin). Ciała nie odnaleziono. Świadkiem zdarzenia była koleżanka Monika S., lat 19 zam. Poznań.

25.08.2013, Morze Bałtyckie, mężczyzna, lat 31

Ratownik WOPR Aleksander Ć., lat 20 powiadomił o wyciągnięciu z morza mężczyzny i podjęciu akcji reanimacyjnej, podjęte działania ratowników nie doprowadziły do przywrócenia oznak życia mężczyzny. Denatem okazał się Krzysztof K., lat 31 (zam. Z. gm. Kołaczkowo).

1.09.2013, Morze Bałtyckie, mężczyzna, lat 43

Stanisław Ch., lat 43 (zam. Kołobrzeg) idąc brzegiem kanału portu rybackiego wpadł do wody. Ciała nie odnaleziono.

**SZCZEGÓŁOWE DANE DOTYCZĄCE WYPADKÓW
NAD WODĄ ZE SKUTKIEM ŚMIERTELNYM**

dane do 15 września 2013 roku

22.06.2013, jezioro Ińskie, mężczyzna, lat 59

Mężczyzna wszedł do wody pod wpływem alkoholu.

Z prasy: Dwie akcje na jeziorach prowadzili w sobotę zachodniopomorscy strażacy. Wyłowiliśmy zwłoki na jeziorze Zerdyń w powiecie drawskim i jeziorze Ińsko w powiecie stargardzkim – informuje dyżurny operacyjny Wojewódzkiego Stanowiska Koordynacji Ratownictwa. Z informacji policji wynika, że obaj mężczyźni przebywali na niestrzeżonych plażach. Zanim znaleźli się w wodzie pili alkohol. Z wstępnych informacji wynika, że na jeziorze Ińskim utonął 59-latek, który wypłynął na jezioro rowem wodnym.

25.06.2013, Zalew Szczeciński, mężczyzna ok. 50 lat

Jedna z trzech osób przebywających na jachcie (mężczyzna) wypadła za burtę, na ratunek wskoczył kapitan jachtu z protezami kończyn dolnych i próbował doплыć do kolegi. Podczas płynięcia poszedł pod wodę. Pierwszemu z mężczyzn nic się nie stało. W tym czasie na jachcie pozostała kobieta, która nie potrafiła sterować jachtem i wpłynęła w trzciny na mieliźnie.

Z prasy: W Zalewie Szczecińskim w okolicy Wolina utonął 53-letni żeglarz. Wypadł za burtę. Płynął jachtem z dwójką znajomych. Do tragedii doszło wczoraj, policja została zaalarmowana o zdarzeniu około południa. Na zalewie panowały trudne warunki, wiał silny wiatr. W pewnej chwili sternik jachtu wypadł za burtę. Dru gi mężczyzna próbował go ratować, ale bez skutku. Na miejsce dotarła pomoc. Jak się okazało mężczyzna i kobieta, którzy przeżyli, byli pod wpływem alkoholu – mówi asp. Irena Kornicz z zespołu prasowego Komendy Wojewódzkiej Policji w Szczecinie.

6.07.2013, Morze Bałtyckie, mężczyzna, lat 28

Tonął 28-latek na plaży głównej w Mielnie (wiatr i lekkie fale, woda 19°C), był pod wpływem alkoholu. Zanurkował i kolega zaalarmował, że nie wypływa. Wyciągnięty przez ratowników, resuscytowany, zabrany przez LPR do koszalińskiego szpitala. Po tygodniu zmarł w szpitalu.

Z prasy: Tydzień żył 28-letni turysta z Wielkopolski, który tonął w Bałtyku przy strzeżonej plaży w Mielnie 6 lipca, w piękne, słoneczne popołudnie. Przez ten czas w stanie bardzo ciężkim przebywał w koszalińskim szpitalu na oddziale intensywnej terapii. Specjalistyczna aparatura podtrzymywała jego funkcje życiowe. W minioną sobotę lekarze stwierdzili zgon mężczyzny.

19.07.2013, Kamień Pomorski, mężczyzna

Samobójstwo. Mężczyzna skoczył z mostu w Kamieniu Pomorskim. Po pomoc w poszukiwaniu ciała do CKRW zadzwonił dyspozytor PSP w Kamieniu. Po dotarciu WOPR na miejsce zdarzeniu mężczyzna był wyciągany na brzeg przez strażaków. Pomimo reanimacji lekarz stwierdził zgon.

Z prasy: Raport CKRW.

31.08.2013, jezioro Trzesiecko, mężczyzna

Na jeziorze w Szczecinku znaleziono zwłoki wędkarza przy pomoście. Nie ujęty w statystyce policji.

Z prasy: Zwłoki starszego mężczyzny zostały wyłowione w sobotnie popołudnie z jeziora Trzesiecko. Mężczyzna najprawdopodobniej łowił ryby na pomoście przy hotelu *Zieliński* w Szczecinku. Ciało pływające w wodzie zauważyli spacerowicze. Na miejsce wezwano pogotowie ratunkowe, straż pożarną oraz policję. Niestety, mężczyzna wyłowiony z wody nie dawał żadnych oznak

życia. Na pomoście pozostały wędkę oraz inne rzeczy należące najprawdopodobniej do mężczyzny. Przyczynę i okoliczności zdarzenia wyjaśni obecna na miejscu policja.

KATEGORYZACJA KĄPIELISK MORSKICH

L.p.	MIEJSCOWOŚĆ	KLASYFIKACJA 2009	KLASYFIKACJA 2010	KLASYFIKACJA 2011	KLASYFIKACJA 2012	KLASYFIKACJA 2013
1.	Chłopy Kąpielisko	Nie uczestniczył w programie 2009 r.	**	***	**	*
2.	Dziwnów Kąpielisko	Nie uczestniczył w programie 2009 r.	***	***	***	***
3.	Dziwnówek Kąpielisko	**	**	***	***	***
4.	Dźwirzyno Kąpielisko	Nie uczestniczył w programie 2009 r.	***	***	****	****
5.	Gąski Kąpielisko	Nie uczestniczył w programie 2009 r.	*	**	**	*
6.	Grzybowo Kąpielisko	Nie uczestniczył w programie 2009 r.	***	***	****	****
7.	Kołobrzeg Podczele Kąpielisko	Nie uczestniczył w programie 2009 r.	Nie uczestniczył w programie 2010 r.	***	***	***
8.	Kołobrzeg Plaża Centralna Kąpielisko	***	****	*****	*****	*****
9.	Kołobrzeg Zachód Kąpielisko	***	****	****	***	****
10.	Łazy Kąpielisko	Nie uczestniczył w programie 2009 r.	**	***	***	**
11.	Łukęcin Kąpielisko	Nie uczestniczył w programie 2009 r.	Nie uczestniczył w programie 2010 r.	***	**	*
12.	Mielenko Kąpielisko	Nie uczestniczył w programie 2009 r.	*	**	**	*
13.	Mielno Kąpielisko	Nie uczestniczył w programie 2009 r.	***	****	****	***
14.	Międzywodzie Kąpielisko	Nie uczestniczył w programie 2009 r.	***	****	****	****
15.	Międzyzdroje Wschód Kąpielisko	**	***	***	***	****
16.	Międzyzdroje Zachód Kąpielisko	**	***	***	***	****
17.	Mrzeżyno Wschód Kąpielisko	Nie uczestniczył w programie 2009 r.	Nie uczestniczył w programie 2010 r.	***	****	Nie uczestniczył w programie 2013 r.
18.	Mrzeżyno Zachód Kąpielisko	Nie uczestniczył w programie 2009 r.	Nie uczestniczył w programie 2010 r.	***	**	Nie uczestniczył w programie 2013 r.
19.	Niechorze Kąpielisko	***	***	***	***	***
20.	Pobierowo Kąpielisko	***	***	***	***	***
21.	Pogorzelica Kąpielisko	***	***	***	***	***

22.	Pustkowo Kąpielisko	***	***	***	**	***
23.	Rewal Kąpielisko	***	***	***	***	Nie uczestniczył w programie 2013 r.
24.	Rogowo Kąpielisko	Nie uczestniczył w programie 2009 r.	Nie uczestniczył w programie 2010 r.	**	*	Nie uczestniczył w programie 2013 r.
25.	Sarbinowo Kąpielisko	Nie uczestniczył w programie 2009 r.	**	***	***	**
26.	Sianożęty Kąpielisko	Nie uczestniczył w programie 2009 r.	***	****	****	****
27.	Świnoujście-Uznam Kąpielisko	****	*****	*****	****	*****
28.	Trzęsacz Kąpielisko	***	***	***	***	Nie uczestniczył w programie 2013 r.
29.	Unieście Kąpielisko	Nie uczestniczył w programie 2009 r.	**	***	**	*
30.	Ustronie Morskie Kąpielisko	Nie uczestniczył w programie 2009 r.	***	****	****	****

KATEGORYZACJA KĄPIELISK ŚRÓDLĄDOWYCH

L.p.	MIEJSCOWOŚĆ	KLASYFIKACJA 2009	KLASYFIKACJA 2010	KLASYFIKACJA 2011	KLASYFIKACJA 2012	KLASYFIKACJA 2013
1.	Biały Bór Jezioro Łobez kąpielisko	**	****	*****	*****	****
2.	Cieszyno Gęsia Łączka jezioro Siecino kąpielisko	**	**	**	**	*
3.	Cieszyno Wyspa Ostrów jezioro Siecino kąpielisko	**	**	**	**	**
4.	Lubczyna jezioro Dąbie kąpielisko	Nie uczestniczył w programie 2009 r.	Nie uczestniczył w programie 2010 r.	****	****	****
5.	Czaplinek jezioro Drawsko kąpielisko	Nie uczestniczył w programie 2009 r.	**	**	***	***
6.	Moryń jezioro Morzycko kąpielisko	**	**	****	****	****
7.	Myślibórz jezioro Myśliborskie kąpielisko	Nie uczestniczył w programie 2009 r.	Nie uczestniczył w programie 2010 r.	****	****	****
8.	Rosnowo jezioro Rosnowo kąpielisko	Nie uczestniczył w programie 2009 r.	Nie uczestniczył w programie 2010 r.	**	**	**
9.	Stepnica Zalew Szczeciński kąpielisko	**	***	***	****	***
10.	Szczecin Dziewoklicz – kąpielisko	***	****	****	****	***

11.	Szczecin jeziro Dąbie kąpielisko	****	****	****	****	***
12.	Szczecin jeziro Głębokie kąpielisko	***	***	****	****	***
13.	Szczecinek plaża Miejska jeziro Trzesiecko – kąpielisko	Nie uczestniczył w programie 2009 r.	**	****	****	****
14.	Szczecinek plaża Mysia Wyspa jeziro Trzesiecko – kąpielisko	Brak	Brak	Brak	***	***
15.	Szczecinek plaża Wojskowa jeziro Trzesiecko – kąpielisko	Nie uczestniczył w programie 2009 r.	**	***	***	***
16.	Wałcz Tawerna pod wieżą jeziro Raduń – kąpielisko	Nie uczestniczył w programie 2009 r.	Nie uczestniczył w programie 2010 r.	**	**	*
17.	Zieleniewo jeziro Miedwie kąpielisko	Nie uczestniczył w programie 2009 r.	***	****	****	****

PILOTAŻOWE BADANIE ANKIETOWE WZASOWICZÓW NA WYBRZEŻU MORSKIM

Na trasie wybrzeża zachodniopomorskiego odwiedzono 31 miejscowości i przeprowadzono w większości miejsc analizę zagrożeń na wyznaczonych obszarach wodnych. Podczas wizytacji kąpielisk przechodząc z kąpieliska na kąpielisko audytor zachodniopomorskiego WOPR w miejscach niestrzeżonych z dala od miejskiego zgiełku prowadził ankietę badając poziom wiedzy wypoczywających turystów z zakresu bezpieczeństwa na obszarach wodnych.

Pytania z ankiety kierowane do rodzin plażujących z małymi dziećmi z dala od bezpiecznych plaż strzeżonych:

1. Z jakiej miejscowości przyjechali?
2. Dlaczego te miejsce wybrano na plażowanie?
3. Jakie mogą zagrożenia wynikać z plażowania z dala od miejsc bezpiecznych?
4. W jaki sposób zabezpieczyć się przed zagrożeniami w/w wymienionymi?
5. Jakie znają numery ratunkowe nad wodą?
6. Czy następnym razem wybiorą miejsca strzeżone, bezpieczne na plażowanie?

Druga grupa osób do których była kierowana ankietą to osoby spacerujące wzdłuż brzegu w częściach plaż z dala od miejscowości.

Pytania, które były kierowane do osób czynnie spędzających czas:

1. Z jakiej miejscowości przyjechali?
2. Czy często wybierają taką formę spędzania czasu maszerując brzegiem morza?
3. Co zrobiliby gdyby zobaczyli na odludziu osobę tonącą?
4. Czy znają numery ratunkowe w tym nr ratunkowy nad wodą?
5. Czy znają system lokalizacji miejsca za pomocą słupków bezpieczeństwa nad morzem?

Ankietę przeprowadzono z 138 osobami, 38 osób czynnie spędzających czas maszerując brzegiem morskim i 100 rodzin wypoczywających z dala od miejsc strzeżonych. Nasze wybrzeże najczęściej na odpoczynek wybierały osoby mieszkające w centralnej Polsce. Najwięcej osób pochodziło z okolic Łodzi, Poznania i Warszawy.

Plaże oddalone od miejscowości i kąpielisk strzeżonych wybierały rodziny z małymi dziećmi najczęściej z powodu ciszy i spokoju, a także z większej możliwości upilnowania dzieci z dala od tłumów oraz z powodów większej swobody.

W odpowiedzi na pytanie z ankiety o zagrożeniach na pierwszym miejscu było zaginięcie dziecka, utonięcie, udar słoneczny oraz ukąszenia przez owady. Rodzice zdają sobie sprawę z zagrożeń czuwając nad bezpieczeństwem swoich pociech, ale na zadane pytanie o metodach zapobiegawczych wyraźnie było widać że jest to pytanie bardzo trudne.

Najczęściej wymienianym numerem ratunkowym był nr 112, 999 i 997 ale zdarzały się też odpowiedzi z numerami takimi jak 911 i 111. Po rozmowie o zagrożeniach dla dzieci w miejscach oddalonych od kąpielisk u większości rodziców padały deklaracje o wyborze plażowania bliżej miejsc strzeżonych.

Osoby maszerujące wzdłuż brzegu w mniejszym stopniu chciały uczestniczyć w prowadzonej ankiecie. Są to przede wszystkim osoby w wieku pomiędzy 45 – 65 lat, które krótki urlop pragną spędzić jak najefektywniej.

Odpowiadając na pytanie o widok osoby tonącej w miejscach odosobnionych najczęstszą odpowiedzią była chęć pomocy tonącemu płynąc do niego, następnie biegnąc po pomoc. Zdarzały się również odpowiedzi : trzeba wezwać pomoc, ale zapytane o numer ratunkowy nad wodą tylko 2 osoby na 38 znały numer 601 100 100.

System słupków bezpieczeństwa na plaży jest zauważalny przez plażowiczów, ale z powodu braku kampanii informacyjnej nieliczni wiedzą jak szybko zlokalizować miejsce zdarzenia nad wodą za pomocą słupków bezpieczeństwa. Po wyjaśnieniu jak działa ten system twierdzono, że za mało się o tym mówi w mediach i dobrze, że taki system jest.

WNIOSKI

Z przeprowadzonej ankiety wśród wypoczywających nad naszym wybrzeżem wynika, że rodziny z małymi dziećmi wybierają miejsca niestrzeżone oddalone od miejscowości z powodu wygody przede wszystkim swojej, twierdząc że lepiej można upilnować swoje dzieci na mniej zatłoczonych plażach. Większość osób, które były proszone o chwilę rozmowy zajmowały się czytaniem czasopism lub książek a dzieci bawiły się nieopodal. Ironicznie najczęściej identyfikowanym zagrożeniem na plaży dla dziecka podawanym przez rodziców było zaginięcie. Przed strachem utonięcia rodzice zabraniali dzieciom samodzielnie wchodzić do wody. Nieliczni rodzice zdawali sobie też sprawę z ukąszeń dzieci przez owady ale już nie z dużego niebezpieczeństwa ukąszeń np. w górne drogi oddechowe podczas posiłku na świeżym powietrzu. Najczęściej rodzice wybraliby pomoc dzwoniąc pod nr telefonu 112, zdarzały też się osoby, które nie знаły numerów ratunkowych w ogóle. Pozytywne na pewno jest to, że większość rodzin zadeklarowała zmianę miejsca plażowania nieco bliżej kąpielisk, gdzie będą mogli uzyskać pomoc w chwili niebezpieczeństwa.

Osoby aktywnie spędzające czas podczas urlopów nad naszym wybrzeżem śpiesząc na ratunek tonącemu nie zadbają o swoje bezpieczeństwo. Niewielka liczba osób, przede wszystkim kobiety z braku umiejętności pływania wybrałyby formę wezwania pomocy telefonicznie lub pobiegłyby po pomoc do innych osób. Brak znajomości zasad postępowania w sytuacjach tonięcia osób, mała umiejętność pływania w morzu oraz zbyt późne wzywanie odpowiednich służb ratowniczych skutkuje małą szansą na ratunek. Liczba wypadków nad wodą w okresie letnim zmusza do podjęcia partnerskich działań. Przedstawiciele gmin, WOPR, podmioty uprawnione do wykonywania ratownictwa wodnego oraz inni partnerzy w dążeniu do poprawy bezpieczeństwa nad wodą muszą zająć się profilaktyką. Wspólny projekt edukacyjny, uruchomiony na całym naszym wybrzeżu promowany przez gminy i wszystkich partnerów osiągnie maksymalny odbiór i będzie zauważalny. Poruszane podczas event-ów edukacyjnych tematy związane z odpowiedzialnością za dzieci, niebezpieczeństwem z pływania po alkoholu lub innych środkach odurzających oraz szybkie wzywanie pomocy do służb ratowniczych powinno być początkiem walki z utonięciami. Billbordy, plakaty i ulotki z zakresu bezpiecznej aktywności wodnej muszą pojawić się nad naszymi wodami. Zaangażowanie samorządów gminnych w edukację wodną będzie procentowało większą świadomością zagrożeń nad wodą i odpowiedzialnością plażowiczów za swój wypoczynek.

**KATEGORYZACJE I WYCIĄGI
Z RAPORTÓW OCENY RYZYKA**

KĄPIELISKA MORSKIE

KATEGORYZACJA I WYCIĄG Z RAPORTU OCENY RYZYKA KĄPIELISKA

WIZYTA TERENOWA

Informacje ogólne

Nazwa kąpieliska	Kąpielisko morskie CHŁOPY	*	39 %
Kąpielisko administrowane przez	GMINA MIELNO MIELEŃSKI OŚRODEK SPORTU I REKREACJI W MIELNIE		
Ilość stanowisk	1	49	125
Ilość ratowników	3		
Data audytu	18.07.2013 R.	pkt uzyskanych	pkt możliwych

DZIAŁ

Analiza terenu

Plaża piaszczysta, dobrze nasłoneczniona, przylegająca do miejscowości. W centralnym punkcie Chłopów znajduje się przystań rybacka, która kiedyś tętniła życiem. Obecnie rybacy wykorzystują zaledwie pięć kutrów. Turyści przyjeżdżający do miejscowości mogą korzystać z plaży niemal na całej długości miejscowości, za wyjątkiem przystani rybackiej. Na kąpielisko prowadzą 2 główne zejścia po obu stronach przystani rybackiej. Od ul. Kapitańskiej przy przepompowni zlokalizowany jest zjazd techniczny, którym można dojechać bezpośrednio na plażę. W Chłopach znajdują się 100 m. kąpielisko strzeżone po wschodniej stronie przystani. Na terenie kąpieliska znajdują się pozostałości po ostrogach, pojedyncze pale, które tylko w niektórych miejscach wystają nad powierzchnię morza. Nieświadomość tego niebezpieczeństwa znajdującego się pod wodą, może stanowić poważne ryzyko urazu dla kąpiących się. Plaża strzeżona jest w okresie od 01.07 do 31.08 w godz. od 9.30 do 17.30.

OPIS

Dostęp służb ratunkowych

Dostęp służb ratowniczych z ul. Kapitańskiej, a dalej ulicą prowadzącą na plażę (Portowa), na wysokości słupka bezpieczeństwa nr 304,5. Oznakowanie zejść na plażę jest mało widoczne. Brak informacji, które drogi prowadzą na kąpielisko. W razie potrzeby przeprowadzenia akcji ratowniczej z użyciem śmigłowca (HEMS), miejsce do jego lądowania można wyznaczyć bezpośrednio na plaży, a jako koordynaty współrzędnych można użyć danych z posadowienia słupków bezpieczeństwa. Najbliższy Szpitalny Oddział Ratunkowy (SOR) znajduje się w Koszalinie - odległość 18km. W okresie sezonu (lipiec-sierpień) w Mielnie stacjonuje 1 zespół wyjazdowy Pogotowia Ratunkowego. Łączność bezpośrednia ze służbami ratunkowymi możliwa jest za pomocą prywatnych telefonów komórkowych ratowników oraz łączności radiowej UKF w Centrum Koordynacji Ratowników w Mielnie. Kąpielisko zgłoszone jest do Centrum Koordynacji Ratownictwa Wodnego w Szczecinie.

ZAOPATRZENIE RATOWNIKA

1	Czy kąpielisko strzeżone jest przez ratowników w określonych okresach?	<input checked="" type="checkbox"/> tak Uwagi: Kąpielisko czynne w okresie od 1.07 do 29.08
2	Czy obecne jest stanowisko ratownicze?	<input checked="" type="checkbox"/> tak Jeżeli są obecne, proszę opisać ich lokalizację w odniesieniu do kąpieliska: 1 × 100 m w centralnej części plaży przy zejściu od ul. Portowej
3	Okres działania	Godziny: 9.30 do 17.30 Daty: 1.07 do 29.08.2013 r. Dni w tygodniu: <input checked="" type="checkbox"/> pn <input checked="" type="checkbox"/> wt <input checked="" type="checkbox"/> śr <input checked="" type="checkbox"/> czw <input checked="" type="checkbox"/> piąt <input checked="" type="checkbox"/> so <input checked="" type="checkbox"/> nd
4	Liczba ratowników obecnych podczas zmiany	3 osoby
5	Czy ratownicy posiadają oznaczenia identyfikacyjne?	<input checked="" type="checkbox"/> tak

OBECNY I ZALECANY SPRZĘT RATOWNICZY

Lp.	Opis wyposażenia	Obecny sprzęt	Dodatkowy sprzęt zalecany (jeżeli jest)	Uwagi
1.	Telefon	Tak	Tak	Doposażyć ratowników w telefon służbowy zamiast prywatnych telefonów ratowników
2.	Radio	Tak	Nie	1 szt. wewnętrzna UHF/VHF
3.	Syreny	Tak	Nie	1 szt. tuba elektro. z syreną alarmową
4.	Megafon	Tak	Nie	1 szt. tuba elektro.
5.	Gwizdki	Tak	Nie	Każdy ratownik
6.	Pasy ratownicze	Tak	Tak	1 szt. zaleca się doposażyć w sprzęt ratowników
7.	Boje ratownicze	Tak	Nie	3 szt. SP
8.	Rzutki ratownicze	Tak	Tak	1 szt. doposażyć w sprzęt ratowników
9.	Sprzęt do nurkowania	Tak	Tak	1 szt. wyposażać w sprzęt ABC każdego ratownika
10.	Deski ratunkowe	Nie	Tak	Zaleca się wyposażać ratowników w sprzęt
11.	Skuter	Nie	Tak	Zaleca się wyposażać ratowników w skuter z platformą ratowniczą
12.	Motorówka	Nie	Tak	Wyposażać ratowników w motorową łódź ratowniczą
13.	Łódzie wiosłowe	Tak	Nie	1 szt.BL
14.	Kamizelki ratunkowe	Nie	Tak	Wyposażać ratowników w kamizelki asekuracyjne
15.	Nakrycie głowy	Tak	Nie	Każdy Nivea WOPR
16.	Sztormiaki	Tak	Nie	Każdy Nivea WOPR
17.	Lornetka	Tak	Tak	1 szt.
18.	Koce	Tak	Nie	2 szt./stanowisko
19.	Zapasy pierwszej pomocy	Nie	Tak	Wyposażać kąpielisko w punkt medyczny i uzupełniać zapasy
20.	Nosze	Nie	Nie	
21.	Deska ortopedyczna ze stabilizatorem	Tak	Nie	1 szt. komp.
22.	Tlen	Tak	Tak	1 szt. uzupełniać tlen w butli
23.	Kołnierz ortopedyczny	Tak	Nie	2 szt. w apteczce R-1
24.	AED	Nie	Tak	Zaleca się wyposażać kąpielisko w Defibrylator AED
25.	Quad lub samochód terenowy	Nie	Tak	Zaleca się wyposażać kąpielisko w quad lub auto 4x4
26.	Lina asekuracyjna	Tak	Nie	1 szt. kołowrót z liną 80 m

KATEGORYZACJA I WYCIĄG Z RAPORTU OCENY RYZYKA KĄPIELISKA

WIZYTA TERENOWA

Informacje ogólne

Nazwa kąpieliska	Kąpielisko morskie DZIWNÓW	***	57 %
Kąpielisko administrowane przez	GMINA DZIWNÓW RATOWNICTWO WODNE ASEKURACJA SP. Z O.O		
Ilość stanowisk	6	71	125
Ilość ratowników	26		
Data audytu	25.07.2013 R.	pkt uzyskanych	pkt możliwych

DZIAŁ

Analiza terenu

Plaża szeroka, piaszczysta, dobrze nasłoneczniona z wybrzeżem wydmy porośniętym drzewami. Za pasem technicznym lasu nadmorskiego znajduje się zabudowa turystyczna; kawiarnie, restauracje, pensjonaty, domy wczasowe i hotele. Główny ruch turystyczny skupiony jest na ulicach Sienkiewicza, Mickiewicza i Słowackiego. Plaża kąpieliska strzeżonego położona na wschód od ujścia Dziwny do Bałtyku posiada 6 stanowisk ratowniczych o łącznej szerokości 600m rozlokowane od ul. Żeromskiego na wysokości słupka bezpieczeństwa nr 390.5 do ul. Parkowej przy słupku bezpieczeństw nr 388.9. Do plaży strzeżonej możemy dojść jeszcze dwoma zejściami zlokalizowanymi centralnie od ul. Reymonta gdzie znajduje się plaża wyróżniona Błękitną Flagą oraz znajduje się w tym miejscu zjazd techniczny i zejściem od ul. Kochanowskiego. Do dyspozycji wypoczywających na plaży w Dziwnowie są wypożyczalnie leżaków i koszy plażowych, place zabaw dla dzieci oraz tor wodny do uprawiania sportów motorowodnych i przejażdżek bananem. Po nowelizacji ustawy Prawo Wodne z 2010 r. organizator kąpieliska w Dziwnowie na plaży po obu stronach ujścia Dziwny do Bałtyku wyznaczył jeszcze 2 miejsca wykorzystywane do kąpeli. Dla podwyższenia stanu bezpieczeństwa na plaży w Dziwnowie przydałby się wyznaczenie jeszcze kilku sektorów strzeżonej plaży i profesjonalnie wyposażony punkt medyczny z bazą koordynacji ratownictwa wodnego czynną całą dobę. Kąpielisko i miejsce wykorzystywane do kąpeli strzeżone jest przez ratowników w okresie od 15.06 do 15.09 w godzinach od 9.00 do 17.00.

OPIS

Dostęp służb ratunkowych

Plaża kąpieliska znajduje się na wysokości miasta posiada łatwy dostęp służb ratowniczych od wszystkich ulic prowadzących na plażę. Dojazd bezpośrednio na plażę utrudnia długa wydma, która uniemożliwia bezpośredni wjazd na plażę przy każdym wejściu. Dostęp bezpośredni możliwy jest od ul. Reymonta zjazdem technicznymi. W razie potrzeby przeprowadzenia akcji ratowniczej z użyciem śmigłowca (HEMS), miejsce do jego lądowania wyznaczone jest bezpośrednio na plaży a koordynaty współrzędnych miejsca lądowania określone są za pomocą słupków bezpieczeństwa. Najbliższy Szpitalny Oddział Ratunkowy (SOR) znajduje się w Kamieniu Pomorskim – odległość 20 km. W Dziwnowie stacjonuje 1 zespół Pogotowia ratunkowego. Łączność bezpośrednia ze służbami ratunkowymi możliwa jest za pomocą prywatnych telefonów komórkowych ratowników. Kąpielisko zgłoszone jest do Centrum Koordynacji Ratownictwa Wodnego w Sopocie.

ZAOPATRZENIE RATOWNIKA

1	Czy kąpielisko strzeżone jest przez ratowników w określonych okresach?	■tak Uwagi: Kąpielisko czynne w okresie od 15.06 do 15.09
2	Czy obecne jest stanowisko ratownicze?	■tak Jeżeli są obecne, proszę opisać ich lokalizację w odniesieniu do kąpieliska: 6 stanowisk (600 m) kąpieliska po wschodniej stronie portu,
3	Okres działania	Godziny: 9.00 do 17.00 Daty: 15.06 do 15.09.2013 r. Dni w tygodniu: ■pn ■wt ■śr ■czw ■piąt ■so ■nd
4	Liczba ratowników obecnych podczas zmiany	20 osób
5	Czy ratownicy posiadają oznaczenia identyfikacyjne?	■tak

OBECNY I ZALECANY SPRZĘT RATOWNICZY

Lp.	Opis wyposażenia	Obecny sprzęt	Dodatkowy sprzęt zalecany (jeżeli jest)	Uwagi
1.	Telefon	Tak	Nie	1 szt. telefon służbowy
2.	Radio	Tak	Nie	6 szt. Komunikacja radiowa wewnętrzna PRM
3.	Syreny	Tak	Nie	6 szt. tuba elektro.
4.	Megaфон	Tak	Nie	6 szt. tuba elektro.
5.	Gwizdki	Tak	Nie	Każdy ratownik
6.	Pasy ratownicze	Nie	Tak	Zaleca się wyposażyć w sprzęt ratowników
7.	Boje ratownicze	Tak	Nie	20 szt. Boje SP
8.	Rzutki ratownicze	Tak	Nie	20 szt.
9.	Sprzęt do nurkowania	Tak	Tak	20 szt. sprzęt ABC
10.	Deski ratunkowe	Nie	Tak	Zaleca się wyposażyć w sprzęt kąpielisko
11.	Skuter	Nie	Tak	Zaleca się wyposażyć kąpielisko w skuter z platformą rat.
12.	Motorówka	Tak	Tak	50 KM łódź rekreacyjna / wyposażyć w ratowniczą łódź
13.	Łodzie wiosłowe	Tak	Tak	4 szt. BL, 1 szt. Perkoz, 1 szt. Sum / wyposażyć w ratownicze łodzie
14.	Kamizelki ratunkowe	Nie	Tak	Wyposażyć ratowników w kamizelki asekuracyjne
15.	Nakrycie głowy	Tak	Nie	Każdy Nivea
16.	Sztormiaki	Tak	Nie	Każdy Nivea
17.	Lornetka	Tak	Nie	6 szt.
18.	Koce	Tak	Tak	Doposażyć ratowników
19.	Zapasy pierwszej pomocy	Nie	Tak	Wyposażyć kąpielisko w punkt medyczny – uzupełniać zapasy
20.	Nosze	Nie	Nie	
21.	Deska ortopedyczna ze stabilizatorem	Tak	Tak	3 szt. komp. / doposażyć stanowiska rat. w komp. deski ortopedyczne
22.	Tlen	Tak	Tak	2 szt. w R-1 / doposażyć stanowiska rat. w apteczki R-1
23.	Kołnierz ortopedyczny	Tak	Nie	6 szt. / uzupełnić zapas
24.	AED	Tak	Nie	Defibrylator AED – Life Pack
25.	Quad lub samochód terenowy	Nie	Tak	Zaleca się wyposażyć kąpielisko w Quad 4 x 4 lub auto 4 x 4
26.	Lina asekuracyjna	Tak	Nie	6 szt. zasobników z lina 80 m

KATEGORYZACJA I WYCIĄG Z RAPORTU OCENY RYZYKA KĄPIELISKA

WIZYTA TERENOWA

Informacje ogólne

Nazwa kąpieliska	Kąpielisko morskie DZIWNÓWEK	***	60 %
Kąpielisko administrowane przez	GMINA DZIWNÓW ROCK S.C. TOMASZ CZOPER		
Ilość stanowisk	4	75	125
Ilość ratowników	14		
Data audytu	25.07.2013 R.	pkt uzyskanych	pkt możliwych

DZIAŁ

Analiza terenu

Plaża szeroka, piaszczysta, dobrze nasłoneczniona z wybrzeżem wysokim o charakterze klifowym porośniętym drzewami. Za pasem technicznym lasu nadmorskiego znajduje się zabudowa miejska. Główny ruch turystyczny skupiony jest wokół ul. Wolności. Plaża kąpieliska strzeżonego posiada 4 stanowisk ratowniczych o łącznej szerokości 400m rozlokowane od ul. Plażowej na wysokości słupka bezpieczeństwa nr 386.2, do ul. 1 Maja na wysokości słupka bezpieczeństwa nr 385.8. Do plaży strzeżonej możemy dojść jeszcze zejściem zlokalizowanymi centralnie od ul. Kamieńskiej na wysokości słupka bezpieczeństwa nr 386.1 gdzie znajduje się dawny punkt WOP. Plaża i kąpielisko została wyróżniona prestiżową Błękitną Flagą. Zjazdy Techniczne zlokalizowane są od ul. 1 Maja i od strony bazy ratowniczej znajdującej się w centralnej części plaży kąpieliska na wysokości słupka bezpieczeństwa nr 386.0. Na kąpielisku występują umocnienia brzegowe wykonane z drewnianych ostróg i kamiennych opasek, prawidłowo oznakowanych znakami zakazu wchodzenia. Do dyspozycji wypoczywających na plaży w Dziwnówku są wypożyczalnie leżaków, koszy plażowych oraz boisko do gry w siatkę plażową i namiot z punktem gastronomicznym. Dla podwyższenia stanu bezpieczeństwa na plaży w Dziwnówku przydałoby się zorganizować profesjonalnie wyposażony punkt medyczny z bazą koordynacji ratownictwa wodnego czynną całą dobę. Kąpielisko strzeżone jest przez ratowników w okresie od 15.06 do 15.09 w godzinach od 9.00 do 17.00.

OPIS

Dostęp służb ratunkowych

Kąpielisko znajduje się na wysokości miejscowości posiada łatwy dostęp służb ratowniczych od wszystkich ulic prowadzących na plażę. Dojazd bezpośrednio na plażę utrudnia wysoki brzeg, który uniemożliwia bezpośredni wjazd na plażę wszystkimi wejściami. Dostęp bezpośredni możliwy jest od ul. 1 Maja, zjazdem technicznymi oraz z bazy ratowników wyposażonej w zjazd techniczny zlokalizowany centralnie do plaży strzeżonej znajdującym się na wysokości słupka bezpieczeństwa nr 386.0. W razie potrzeby przeprowadzenia akcji ratowniczej z użyciem śmigłowca (HEMS), miejsce do jego lądowania wyznaczone jest bezpośrednio na plaży a koordynaty współrzędnych miejsca lądowania określone są za pomocą słupków bezpieczeństwa. Najbliższy Szpitalny Oddział Ratunkowy (SOR) znajduje się w Kamieniu Pomorskim – odległość 7 km. W Dziwnowie oddalonym od plaży o 2 km stacjonuje zespół Pogotowia ratunkowego. Łączność bezpośrednia ze służbami ratunkowymi możliwa jest za pomocą służbowego telefonu komórkowego. Kąpielisko zgłoszone jest do Centrum Koordynacji Ratownictwa Wodnego w Szczecinie.

ZAOPATRZENIE RATOWNIKA

1	Czy kąpielisko strzeżone jest przez ratowników w określonych okresach?	■tak Uwagi: Kąpielisko czynne w okresie od 15.06 do 15.09
2	Czy obecne jest stanowisko ratownicze?	■tak Jeżeli są obecne, proszę opisać ich lokalizację w odniesieniu do kąpieliska: 4 stanowisk (400 m) kąpielisko usytuowane centralnie na plaży pomiędzy zejściami od ul. Plażowej i ul. 1 Maja
3	Okres działania	Godziny: 9.00 do 17.00 Daty: 15.06 do 15.09.2013 r. Dni w tygodniu: ■pn ■wt ■śr ■czw ■piąt ■so ■nd
4	Liczba ratowników obecnych podczas zmiany	13 ratowników wodnych/ 1 ratownik WOPR
5	Czy ratownicy posiadają oznaczenia identyfikacyjne?	■tak

OBECNY I ZALECANY SPRZĘT RATOWNICZY

Lp.	Opis wyposażenia	Obecny sprzęt	Dodatkowy sprzęt zalecany (jeżeli jest)	Uwagi
1.	Telefon	Tak	Nie	Służbowy telefon kom.
2.	Radio	Tak	Nie	6 szt. komunikacji radiowej UHF/VHF wewnętrznej
3.	Syreny	Tak	Nie	4 szt. tuba elektro.
4.	Megafon	Tak	Nie	4 szt. tuba elektro.
5.	Gwizdki	Tak	Nie	Każdy ratownik
6.	Pasy ratownicze	Tak	Tak	Zaleca się doposażyć w sprzęt ratowników
7.	Boje ratownicze	Tak	Nie	14 szt. boje SP
8.	Rzutki ratownicze	Tak	Tak	4 szt. doposażyć w sprzęt ratowników
9.	Sprzęt do nurkowania	Tak	Tak	4 szt. – wyposażać w sprzęt ABC każdego z ratowników
10.	Deski ratunkowe	Nie	Tak	Zaleca się wyposażać w sprzęt kąpielisko
11.	Skuter	Nie	Tak	Zaleca się wyposażać kąpielisko w skuter z platformą rat.
12.	Motorówka	Nie	Tak	Wyposażać kąpielisko w ratowniczą łódź motorowodną
13.	Łódzie wiosłowe	Tak	Nie	4 szt. BL
14.	Kamizelki ratunkowe	Nie	Tak	Wyposażać ratowników w kamizelki asekuracyjne
15.	Nakrycie głowy	Tak	Nie	Każdy Nivea
16.	Sztormiaki	Tak	Nie	Każdy Nivea
17.	Lornetka	Tak	Nie	4 szt.
18.	Koce	Tak	Nie	2 szt./stanowisko
19.	Zapasy pierwszej pomocy	Nie	Tak	Wyposażać kąpielisko w punkt medyczny – uzupełniać zapasy
20.	Nosze	Nie	Nie	
21.	Deska ortopedyczna ze stabilizatorem	Tak	Nie	4 szt. komp.
22.	Tlen	Tak	Tak	3 szt. doposażyć stanowiska rat. w apteczki R-1
23.	Kołnierz ortopedyczny	Tak	Nie	9 szt. W R-1, R-0
24.	AED	Nie	Tak	Zaleca się wyposażać kąpielisko w defibrylator AED
25.	Quad lub samochód terenowy	Tak	Nie	Samochód terenowy z napędem 4 x 4
26.	Lina asekuracyjna	Tak	Nie	4 szt. kołowrót lina 80 m

KATEGORYZACJA I WYCIĄG Z RAPORTU OCENY RYZYKA KĄPIELISKA

WIZYTA TERENOWA

Informacje ogólne

Nazwa kąpieliska	Kąpielisko morskie DŻWIRZYNO	****	81 %
Kąpielisko administrowane przez	GINA KOŁOBRZEG GMINNY OŚRODEK SPORTU TURYSTYKI I REKREACJI W DŻWIRZYNE		
Ilość stanowisk	4	102	125
Ilość ratowników	17		
Data audytu	20.07.2013 R.	pkt uzyskanych	pkt możliwych

DZIAŁ

Analiza terenu

Kąpielisko morskie Dżwirzyno położone w turystyczno-wypoczynkowej miejscowości, oddalonej o 12 km na zachód od Kołobrzegu. Pomiędzy brzegiem Bałtyku, a jeziorem Resko Przymorskie połączonym żeglownym kanałem z małym portem rybackim. Piaszczysta, szeroka plaża oraz czysta woda morska zachęca do kąpieli morskich i plażowania. Turyści, wypoczywający na plaży oprócz tradycyjnych kąpieli morskich mogą korzystać z innych form wypoczynku – boisk do gry w piłkę plażową, place zabaw dla dzieci. Plaża strzeżona (4 wieże) rozlokowane na długości około 1000 m oddzielone od siebie odcinkami plaży niestrzeżonej. Zejściem na plażę od ul. Krasickiego dojdziemy na pierwsze stanowisko 100 m strzeżonych przez ratowników, zlokalizowane na wysokości słupka bezpieczeństwa nr 345.1. Od ul. Sawickiej na wysokości słupka bezpieczeństwa nr 344.8 znajduje się kolejne kąpielisko o długości 100 m, następne 2 kąpieliska 100 m oddzielone od siebie 200 m strefą niestrzeżoną znajdują się od zejścia na plażę z ul. Leśnej jedno na wysokości słupka bezpieczeństwa nr 344.4 a drugie na wysokości słupka nr 344.2. Zjazdy techniczny umożliwiające dojazd do plaży osób poruszających się na wózkach znajduje się od ul. Spacerowej i ul. Leśnej. Dla podwyższenia stanu bezpieczeństwa na plaży przydałoby się wyznaczenie jeszcze kilku stanowisk strzeżonych przez ratowników i dobrze wyposażonego punktu medycznego. Kąpielisko strzeżone przez ratowników w okresie od 29.06 do 31.08 w godzinach od 10.00 do 18.00.

OPIS

Dostęp służb ratunkowych

Dostęp służb ratowniczych możliwy od ul. Wyzwolenia na wysokości zejść z ul. J. Krasickiego, H. Sawickiej, Spacerowej, Leśnej. Zjazd umożliwiający dojazd na samą plażę znajduje się od strony portu gdzie wykonano profesjonalny slip do wodowania sprzętu pływającego. W razie potrzeby przeprowadzenia akcji ratowniczej z użyciem śmigłowca (HEMS), miejsce do jego lądowania wyznaczone jest w centrum sportowym na boisku piłkarskim lub bezpośrednio na plaży a jego koordynaty współrzędnych określone są za pomocą słupków bezpieczeństwa. Najbliższy Szpitalny Oddział Ratunkowy (SOR) znajduje się w Kołobrzegu – odległość 12 km. Łączność bezpośrednia ze służbami ratunkowymi możliwa jest za pomocą prywatnych telefonów komórkowych ratowników. Kąpielisko zgłoszone jest do Centrum Koordynacji Ratownictwa Wodnego w Szczecinie.

ZAOPATRZENIE RATOWNIKA

1	Czy kąpielisko strzeżone jest przez ratowników w określonych okresach?	<input checked="" type="checkbox"/> tak Uwagi: Kąpielisko czynne w okresie od 29.06 do 31.08
2	Czy obecne jest stanowisko ratownicze?	<input checked="" type="checkbox"/> tak Jeżeli są obecne, proszę opisać ich lokalizację w odniesieniu do kąpieliska: 4 × po 100 m na całej szerokości plaży oddzielone strefami niestrzeżonymi
3	Okres działania	Godziny: 10.00 do 18.00 Daty: 29.06 do 31.08.2013 r. Dni w tygodniu: <input checked="" type="checkbox"/> pn <input checked="" type="checkbox"/> wt <input checked="" type="checkbox"/> śr <input checked="" type="checkbox"/> czw <input checked="" type="checkbox"/> piąt <input checked="" type="checkbox"/> so <input checked="" type="checkbox"/> nd
4	Liczba ratowników obecnych podczas zmiany	16 ratowników wodnych / 1 ratownik WOPR
5	Czy ratownicy posiadają oznaczenia identyfikacyjne?	<input checked="" type="checkbox"/> tak

OBECNY I ZALECANY SPRZĘT RATOWNICZY

Lp.	Opis wyposażenia	Obecny sprzęt	Dodatkowy sprzęt zalecany (jeżeli jest)	Uwagi
1.	Telefon	Nie	Tak	Wypożyczyć ratowników w telefon służbowy komórkowy
2.	Radio	Tak	Nie	8 szt. komunikacja radiowa wewnętrzna
3.	Syreny	Tak	Nie	4 szt. tuba elektro. z syreną alarmową
4.	Megafon	Tak	Nie	4 szt. tuba elektro.
5.	Gwizdki	Tak	Nie	Każdy ratownik
6.	Pasy ratownicze	Tak	Tak	8 szt. / zaleca się doposażyć w sprzęt ratowników
7.	Boje ratownicze	Tak	Tak	8 szt. SP / zaleca się doposażyć w sprzęt ratowników
8.	Rzutki ratownicze	Tak	Nie	17 szt.
9.	Sprzęt do nurkowania	Tak	Nie	Sprzęt ABC dla każdego ratownika
10.	Deski ratunkowe	Nie	Tak	Zaleca się wypożyczyć kąpielisko w sprzęt
11.	Skuter	Tak	Nie	Kawasaki 160 KM skuter z platformą ratowniczą
12.	Motorówka	Tak	Nie	Ratownicza łódź RIB 50 KM
13.	Łódzie wiosłowe	Tak	Nie	4 szt. BL
14.	Kamizelki ratunkowe	Nie	Nie	4 szt. / doposażyć w kamizelki asekuracyjne ratowników
15.	Nakrycie głowy	Tak	Nie	Każdy Nivea WOPR
16.	Sztormiaki	Tak	Nie	Każdy Nivea WOPR
17.	Lornetka	Tak	Nie	5 szt.
18.	Koce	Tak	Nie	2 szt./stanowisko
19.	Zapasy pierwszej pomocy	Tak	Tak	Doposażyć punkty medyczne – uzupełnić zapasy
20.	Nosze	Nie	Nie	
21.	Deska ortopedyczna ze stabilizatorem	Tak	Nie	4 szt. komp.
22.	Tlen	Tak	Nie	4 szt. w R-1
23.	Kołnier ortopedyczny	Tak	Nie	3 szt. w każdej R-1
24.	AED	Tak	Nie	Defibrylator AED Life Pack
25.	Quad lub samochód terenowy	Nie	Tak	Zaleca się wypożyczyć kąpielisko w quad lub auto 4 x 4
26.	Lina asekuracyjna	Tak	Nie	4 szt. zasobniki linowe 80 m

KATEGORYZACJA I WYCIĄG Z RAPORTU OCENY RYZYKA KĄPIELISKA

WIZYTA TERENOWA

Informacje ogólne

Nazwa kąpieliska	Kąpielisko morskie GĄSKI	*	34 %
Kąpielisko administrowane przez	GMINA MIELNO MIELEŃSKI OŚRODEK SPORTU I REKREACJI W MIELNIE		
Ilość stanowisk	1	43	125
Ilość ratowników	3		
Data audytu	18.07.2013 R.	pkt uzyskanych	pkt możliwych

DZIAŁ

Analiza terenu

Plaża piaszczysta, dobrze nasłoneczniona o szerokości około 50 m. Cisza i spokój panujący w tej małej nadmorskiej wiosce zachęca do odpoczynku. Z walorów miejscowości korzystają głównie turyści indywidualni. Gąski nie posiadają rozbudowanej infrastruktury turystycznej, ale niemal każde gospodarstwo prowadzi działalność wczasową. Jest tu dużo pól kempingowych i namiotowych o wysokim standardzie. Plaża kąpieliska strzeżonego 100 m usytuowana jest centralnie w miejscowości a wejście na nią ułatwia nowo zbudowany zjazd techniczny znajdujący się tuż za latarnią morską od ul. Latarników. Na terenie kąpieliska występują pozostałości po ostrogach, których wysokość pokrywa się z lustrem wody co stanowi poważny problem podczas kąpieli. Plaża strzeżona jest w okresie od 1.07 do 29.08 w godz. od 9.30 do 17.30.

OPIS

Dostęp służb ratunkowych

Dostęp służb ratowniczych możliwy od ul. Latarników, a dalej zjazdem technicznym na samą plażę kąpieliska na wysokości słupka bezpieczeństwa nr 312.0. W razie potrzeby przeprowadzenia akcji ratowniczej z użyciem śmigłowca (HEMS), miejsce do jego lądowania można wyznaczyć na terenie latarni morskiej lub bezpośrednio na plaży a jego koordynaty współrzędnych określone są za pomocą słupków bezpieczeństwa. Najbliższy Szpitalny Oddział Ratunkowy (SOR) znajduje się w Koszalinie – odległość 24 km. W okresie sezonu (lipiec-sierpień) w Mielnie stacjonuje 1 zespół wyjazdowy Pogotowia Ratunkowego. Łączność bezpośrednia ze służbami ratunkowymi możliwa jest za pomocą prywatnych telefonów komórkowych ratowników oraz łączności radiowej UHF z Centrum Koordynacji Ratowników w Mielnie. Kąpielisko zgłoszone jest do Centrum Koordynacji Ratownictwa Wodnego w Szczecinie.

ZAOPATRZENIE RATOWNIKA

1	Czy kąpielisko strzeżone jest przez ratowników w określonych okresach?	<input checked="" type="checkbox"/> tak Uwagi: Kąpielisko czynne w okresie od 1.07 do 29.08
2	Czy obecne jest stanowisko ratownicze?	<input checked="" type="checkbox"/> tak Jeżeli są obecne, proszę opisać ich lokalizację w odniesieniu do kąpieliska: 1 × 100 m (215) w centralnej części plaży przy zejściu od ul. Latarników
3	Okres działania	Godziny: 9.30 do 17.30 Daty: 1.07 do 29.08.2013 r. Dni w tygodniu: <input checked="" type="checkbox"/> pn <input checked="" type="checkbox"/> wt <input checked="" type="checkbox"/> śr <input checked="" type="checkbox"/> czw <input checked="" type="checkbox"/> piąt <input checked="" type="checkbox"/> so <input checked="" type="checkbox"/> nd
4	Liczba ratowników obecnych podczas zmiany	1 ratownik wodny / 2 ratowników WOPR Zatrudnić tylko zespoły ratowników wodnych
5	Czy ratownicy posiadają oznaczenia identyfikacyjne?	<input checked="" type="checkbox"/> tak

OBECNY I ZALECANY SPRZĘT RATOWNICZY

Lp.	Opis wyposażenia	Obecny sprzęt	Dodatkowy sprzęt zalecany (jeżeli jest)	Uwagi
1.	Telefon	Tak	Nie	Służbowy telefon komórkowy
2.	Radio	Tak	Nie	1 szt. komunikacja radiowa UHF wewnętrzna
3.	Syreny	Nie	Tak	Wyposażyć kąpielisko w tubę elektroakustyczną z syreną
4.	Megafon	Nie	Tak	Wyposażyć kąpielisko w tubę elektroakustyczną z syreną
5.	Gwizdki	Tak	Nie	Każdy ratownik
6.	Pasy ratownicze	Nie	Tak	Zaleca się wyposażyć w sprzęt ratowników
7.	Boje ratownicze	Tak	Nie	3 szt. boje SP
8.	Rzutki ratownicze	Nie	Tak	Wyposażyć w sprzęt ratowników
9.	Sprzęt do nurkowania	Tak	Nie	3 szt. sprzętu ABC
10.	Deski ratunkowe	Nie	Tak	Zaleca się wyposażyć w sprzęt kąpielisko
11.	Skuter	Nie	Tak	Zaleca się wyposażyć kąpielisko w skuter z platformą rat.
12.	Motorówka	Nie	Tak	Wyposażyć kąpielisko w ratowniczą łódź motorowodną
13.	Łodzie wiosłowe	Tak	Nie	1 szt. BL
14.	Kamizelki ratunkowe	Nie	Tak	Zaleca się wyposażyć ratowników w kamizelki asekuracyjne
15.	Nakrycie głowy	Tak	Nie	Każdy Nivea WOPR
16.	Sztormiaki	Tak	Nie	Każdy Nivea WOPR
17.	Lornetka	Tak	Nie	1 szt.
18.	Koce	Tak	Nie	2 szt. / stanowisko
19.	Zapasy pierwszej pomocy	Nie	Tak	Wyposażyć kąpielisko w punkt medyczny – uzupełniać zapasy
20.	Nosze	Nie	Nie	
21.	Deska ortopedyczna ze stabilizatorem	Tak	Nie	1 szt. komp.
22.	Tlen	Nie	Tak	Wyposażyć kąpielisko w apteczkę R-1
23.	Kołnierze ortopedyczny	Tak	Tak	1 szt. w R-0 zapewnić zapas
24.	AED	Nie	Tak	Zaleca się wyposażyć kąpielisko w Defibrylator AED
25.	Quad lub samochód terenowy	Nie	Tak	Zaleca się wyposażyć kąpielisko w pojazd z napędem 4 x 4.
26.	Lina asekuracyjna	Tak	Nie	1 szt. kołowrót z liną 80 m

KATEGORYZACJA I WYCIĄG Z RAPORTU OCENY RYZYKA KĄPIELISKA

WIZYTA TERENOWA

Informacje ogólne

Nazwa kąpieliska	Kąpielisko morskie GRZYBOWO	****	81 %
Kąpielisko administrowane przez	GMINA KOŁOBRZEG GMINNY OŚRODEK SPORTU TURYSTYKI I REKREACJI W DŻWIRZYNIE		
Ilość stanowisk	4	101	125
Ilość ratowników	16		
Data audytu	20.07.2013 R.	pkt uzyskanych	pkt możliwych

DZIAŁ

Analiza terenu

Grzybowo to miejscowość letniskowa położona w bezpośrednim sąsiedztwie morza na trasie Kołobrzeg-Dźwirzyno. Grzybowo usytuowane jest dość niezwykle, bo na terenie tzw. depresji grzybowskiej (0,30 – 1,00 m p.p.m.). Morze Bałtyckie w jego okolicach tworzy akwen zwany Zatoką Grzybowską; ma ona około 7 km długości, a głębokość wcięcia w ląd wynosi 800 m. Ta nieregularność linii brzegowej sprawia, że woda jest tu cieplejsza niż w Kołobrzegu. Grzybowo, podobnie jak cały pas nadmorski gminy Kołobrzeg, leży w Strefie Chronionego Krajobrazu. Szeroka, czysta plaża oraz czysta i ciepła woda Bałtyku w połączeniu z lasami sosnowymi stwarza idealne warunki do wypoczynku. Główny ruch turystyczny skupiony jest wokół ul. Nadmorskiej. Prowadzące od niej uliczki w kierunku morza zaprowadzą nas na kąpieliska strzeżone (4 wieże) rozlokowane na odcinku plaży długości około 800 m oddzielone od siebie odcinkami plaży niestrzeżonej. Zejściem na plażę od ul. Bałtyckiej dojdziemy na pierwsze 100 m stanowisko strzeżone przez ratowników, zlokalizowane na wysokości słupka bezpieczeństwa nr 339.2. Od ul. Namiotowej na wysokości słupka bezpieczeństwa nr 338.7 i 338.5 znajduje się 2 kolejne stanowiska ratownicze o długości 100 m każdy. Następne kąpielisko 100 m znajdują się od zejścia na plażę z ul. Plażowej na wysokości słupka bezpieczeństwa nr 338.0. To na tym fragmencie kąpieliska wyznaczony jest sektor wyróżniony Błękitną Flagą. Zjazdy techniczny umożliwiające dojazd do plaży osób poruszających się na wózkach znajdują się od ul. Bałtyckiej i ul. Plażowej. Dla podwyższenia stanu bezpieczeństwa na plaży w Grzybowie przydałoby się zorganizować dobrze wyposażony punkt medyczny. Kąpielisko strzeżone jest przez ratowników w okresie od 29.06 do 31.08 w godzinach od 10.00 do 18.00.

OPIS

Dostęp służb ratunkowych

Dostęp służb ratowniczych możliwy jest od ul. Nadmorskiej na wysokości zejść z ul. Bałtyckiej, Namiotowej i Plażowej. Dojazd umożliwiający wjazd na samą plażę kąpieliska możliwy jest od strony ul. Bałtyckiej i jest to też miejsce wodowania sprzętu pływającego. W razie potrzeby przeprowadzenia akcji ratowniczej z użyciem śmigłowca (HEMS), miejsce do jego lądowania wyznaczone jest bezpośrednio na plaży a jego koordynaty współrzędnych określone są za pomocą słupków bezpieczeństwa. W przypadku złych warunków pogodowych istnieje możliwość posadzenia śmigłowca (HEMS) na placu nieużytku w około ul. Bałtyckiej oddalonym o kilkadziesiąt metrów od plaży. Najbliższy Szpitalny Oddział Ratunkowy (SOR) znajduje się w Kołobrzegu – odległość 6 km. Łączność bezpośrednia ze służbami ratunkowymi możliwa jest za pomocą prywatnych telefonów komórkowych ratowników. Kąpielisko zgłoszone jest do Centrum Koordynacji Ratownictwa Wodnego w Szczecinie.

ZAOPATRZENIE RATOWNIKA

1	Czy kąpielisko strzeżone jest przez ratowników w określonych okresach?	<input checked="" type="checkbox"/> tak Uwagi: Kąpielisko czynne w okresie od 29.06 do 31.08
2	Czy obecne jest stanowisko ratownicze?	<input checked="" type="checkbox"/> tak Jeżeli są obecne, proszę opisać ich lokalizację w odniesieniu do kąpieliska: 4 × po 100 m na całej szerokości plaży oddzielone strefami niestrzeżonymi
3	Okres działania	Godziny: 10.00 do 18.00 Daty: 29.06 do 31.08.2013 r. Dni w tygodniu: <input checked="" type="checkbox"/> pn <input checked="" type="checkbox"/> wt <input checked="" type="checkbox"/> śr <input checked="" type="checkbox"/> czw <input checked="" type="checkbox"/> piąt <input checked="" type="checkbox"/> so <input checked="" type="checkbox"/> nd
4	Liczba ratowników obecnych podczas zmiany	14 ratowników wodnych / 2 ratowników WOPR
5	Czy ratownicy posiadają oznaczenia identyfikacyjne?	<input checked="" type="checkbox"/> tak

OBECNY I ZALECANY SPRZĘT RATOWNICZY

Lp.	Opis wyposażenia	Obecny sprzęt	Dodatkowy sprzęt zalecany (jeżeli jest)	Uwagi
1.	Telefon	Tak	Tak	Wyposażyć ratowników w służbowy telefon komórkowy
2.	Radio	Tak	Nie	8 szt. komunikacja radiowa UHF wewnętrzna
3.	Syreny	Tak	Nie	4 szt. tuba elektro. z syreną alarmową
4.	Megafon	Tak	Nie	4 szt. tuba elektro.
5.	Gwizdki	Tak	Nie	Każdy ratownik
6.	Pasy ratownicze	Tak	Tak	8 szt. / zaleca się doposażyć ratowników
7.	Boje ratownicze	Tak	Tak	8 szt. boje SP / zaleca się doposażyć ratowników
8.	Rzutki ratownicze	Tak	Nie	16 szt.
9.	Sprzęt do nurkowania	Tak	Nie	16 szt. sprzęt ABC
10.	Deski ratunkowe	Nie	Tak	Zaleca się wyposażyć w sprzęt kąpielisko
11.	Skuter	Tak	Nie	Yamaha 160 KM skuter z platformą ratowniczą
12.	Motorówka	Tak	Nie	Ratownicza łódź RIB 50 KM
13.	Łódzie wiosłowe	Tak	Nie	4 szt. BL
14.	Kamizelki ratunkowe	Tak	Tak	4 szt. / zaleca się wyposażyć ratowników w kamizelki asekuracyjne
15.	Nakrycie głowy	Tak	Nie	Każdy Nivea WOPR
16.	Sztormiaki	Tak	Nie	Każdy Nivea WOPR
17.	Lornetka	Tak	Nie	4 szt.
18.	Koce	Tak	Nie	2 szt./stanowisko
19.	Zapasy pierwszej pomocy	Tak	Tak	Zaleca się doposażyć w punkt medyczny – uzupełniać zapasy
20.	Nosze	Nie	Nie	
21.	Deska ortopedyczna ze stabilizatorem	Tak	Nie	4 szt. komp.
22.	Tlen	Tak	Nie	4 szt. w R-1
23.	Kołnierz ortopedyczny	Tak	Nie	3 szt. w każdej R-1
24.	AED	Tak	Nie	Defibrylator AED Life Pack
25.	Quad lub samochód terenowy	Nie	Tak	Zaleca się wyposażyć kąpielisko w quad lub auto 4 x 4
26.	Lina asekuracyjna	Tak	Nie	4 szt. zasobnik linowy 80 m

KATEGORYZACJA I WYCIĄG Z RAPORTU OCENY RYZYKA KĄPIELISKA

WIZYTA TERENOWA

Informacje ogólne

Nazwa kąpieliska	Kąpielisko morskie KOŁBRZEG CENTRALNA	*****	91 %
Kąpielisko administrowane przez	MIASTO KOŁOBRZEG MIEJSKI OŚRODEK SPORTU I REKREACJI W KOŁOBRZEGU		
Ilość stanowisk	4	114	125
Ilość ratowników	11		
Data audytu	20.07.2013 R.	pkt uzyskanych	pkt możliwych

DZIAŁ

Analiza terenu

Plaża piaszczysta, dobrze nasłoneczniona, wybrzeże wydymowe porośnięte drzewami. Bezpośrednio za plażą znajduje się promenada spacerowa przechodząca w park nadmorski, który daje schronienie w upalne dni. Za pasem parku nadmorskiego znajduje się zabudowa turystyczna; Kawiarnie, restauracje, pensjonaty, domy wczasowe i hotele. Główny ruch turystyczny skupiony jest na ulicach Bulwaru Szymańskiego i al. Nadmorskiej. Plaża Centralna położona na wschód od ujścia Parsęty do Bałtyku posiada 2 sektory kąpieliska strzeżonego o łącznej szerokości 397 m zlokalizowane od portu do moła spacerowego o długości 197 m. Stanowiska ratownicze znajdują się na wysokości słupków bezpieczeństwa od nr 333.6, do nr 333.5. Następny sektor kąpieliska strzeżonego znajduje się na wysokości słupka bezpieczeństwa nr 333.2 i mierzy 200 m. Po nowelizacji ustawy Prawo Wodne z 2010 r., organizator kąpieliska w Kołobrzegu na plaży na wschód od Parsęty za mołem spacerowym wyznaczył jeszcze 4 miejsca wykorzystywane do kąpeli. Zjazdy dla osób poruszających się na wózkach znajdują się od Bulwaru Szymańskiego i al. Nadmorskiej. Na terenie plaży zarządzanej przez MOSiR Kołobrzeg kąpielisko strzeżone jest przez ratowników w okresie od 01.07 do 31.08 w godzinach od 10.00 do 18.00.

OPIS

Dostęp służb ratunkowych

Kąpielisko znajduje się na wysokości miasta posiada łatwy dostęp służb ratowniczych do wszystkich zjazdów i zejść na plażę. Dojazd bezpośrednio na plażę zapewniony 3 zjazdami technicznymi, pierwszy znajduje się na wysokości portu następny za mołem i ostatni zjazd od ul. Morskie Oko. W razie potrzeby przeprowadzenia akcji ratowniczej z użyciem śmigłowca (HEMS), miejsce do jego lądowania wyznaczone jest na lądowisku szpitalnym oddalonym ok. 1500 m od plaży. W razie konieczności posadowienia śmigłowca (HEMS) bezpośrednio na plaży koordynaty współrzędnych miejsca lądowania określone są za pomocą słupków bezpieczeństwa. Najbliższy Szpitalny Oddział Ratunkowy (SOR) znajduje się w Kołobrzegu – odległość 1,5 km. Na plaży znajduje się profesjonalny punkt medyczny obsługiwany przez ratowników medycznych. Łączność ze wszystkimi służbami ratowniczymi oraz najważniejszymi instytucjami – zapewnia system BRYZA. Kąpielisko zgłoszone jest do Centrum Koordynacji Ratownictwa Wodnego w Szczecinie.

ZAOPATRZENIE RATOWNIKA

1	Czy kąpielisko strzeżone jest przez ratowników w określonych okresach?	<input checked="" type="checkbox"/> tak Uwagi: Kąpielisko czynne w okresie od 1.07 do 1.08
2	Czy obecne jest stanowisko ratownicze?	<input checked="" type="checkbox"/> tak Jeżeli są obecne, proszę opisać ich lokalizację w odniesieniu do kąpieliska: 4 wieże obserwacyjne i 4 stanowiska od strony wody na łodziach ratowniczych
3	Okres działania	Godziny: 10.00 do 18.00 Daty: 1.07 do 31.08.2013 r. Dni w tygodniu: <input checked="" type="checkbox"/> pn <input checked="" type="checkbox"/> wt <input checked="" type="checkbox"/> śr <input checked="" type="checkbox"/> czw <input checked="" type="checkbox"/> piąt <input checked="" type="checkbox"/> so <input checked="" type="checkbox"/> nd
4	Liczba ratowników obecnych podczas zmiany	12 ratowników wodnych / 4 ratowników WOPR
5	Czy ratownicy posiadają oznaczenia identyfikacyjne?	<input checked="" type="checkbox"/> tak

OBECNY I ZALECANY SPRZĘT RATOWNICZY

Lp.	Opis wyposażenia	Obecny sprzęt	Dodatkowy sprzęt zalecany (jeżeli jest)	Uwagi
1.	Telefon	Tak	Nie	Telefony służbowe
2.	Radio	Tak	Nie	4 szt. wewnętrznej i 1 szt. zewnętrznej komunikacji radiowej
3.	Syreny	Tak	Nie	4 szt. tuba z syreną alarmową
4.	Megafon	Tak	Nie	4 szt. tuba elektro.
5.	Gwizdki	Tak	Nie	Każdy ratownik
6.	Pasy ratownicze	Tak	Tak	12 szt. / zaleca się wyposażyć każdego ratownika
7.	Boje ratownicze	Tak	Nie	12 szt. / zaleca się wyposażyć każdego ratownika
8.	Rzutki ratownicze	Tak	Nie	12 szt.
9.	Sprzęt do nurkowania	Tak	Tak	12 szt. sprzęt ABC dla każdego ratownik
10.	Deski ratunkowe	Tak	Tak	1 szt. / zaleca się doposażyć kąpielisko w sprzęt
11.	Skuter	Tak	Nie	Yamaha 160 KM skuter z platformą ratowniczą
12.	Motorówka	Tak	Nie	Ratownicza łódź
13.	RIB 60 KM	Tak	Nie	4 szt. BL
14.	Łodzie wiosłowe	Tak	Nie	4 szt. BL
15.	Kamizelki ratunkowe	Tak	Tak	12 szt. kamizelki asekuracyjne
16.	Nakrycie głowy	Tak	Nie	Każdy Nivea WOPR
17.	Sztormiaki	Tak	Nie	Każdy Nivea WOPR
18.	Lornetka	Tak	Nie	4 szt.
19.	Koce	Tak	Nie	2 szt. / stanowisko
20.	Zapasy pierwszej pomocy	Tak	Nie	Punkt medyczny – ambulatorium
21.	Nosze	Nie	Nie	
22.	Deska ortopedyczna ze stabilizatorem	Tak	Nie	4 szt. komp.
23.	Tlen	Tak	Tak	4 szt. w apteczkach R-1
24.	Kołnierz ortopedyczny	Tak	Nie	3 szt. w apteczce R-1
25.	AED	Tak	Nie	Defibrylator AED Samarytanin
26.	Quad lub samochód terenowy	Tak	Nie	Quad 4 x 4, auto 4 x 4
27.	Lina asekuracyjna	Tak	Nie	4 szt. zasobniki linowe 80 m
28.	Kajaki rat.	Tak	Nie	2 szt. kajak Surf Sit

KATEGORYZACJA I WYCIĄG Z RAPORTU OCENY RYZYKA KĄPIELISKA

WIZYTA TERENOWA

Informacje ogólne

Nazwa kąpieliska	Kąpielisko morskie KOŁOBRZEG PODCZELE	***	58 %
Kąpielisko administrowane przez	MIASTO KOŁOBRZEG MIEJSKI OŚRODEK SPORTU I REKREACJI W KOŁOBRZEGU		
Ilość stanowisk	1	72	125
Ilość ratowników	3		
Data audytu	19.07.2013 R.	pkt uzyskanych	pkt możliwych

DZIAŁ

Analiza terenu

Plaża Wschodnia usytuowana na wysokości osiedla Podczele. Plaża szeroka dobrze nasłoneczniona, wybrzeże wydymowe porośnięte drzewami. Na plażę prowadzi 1 zejście wraz ze zjazdem technicznym. Na kąpielisku wyznaczono 1 stanowisko ratownicze usytuowane około 50 metrów od zejścia prowadzącego z ul. Brzeskiej. Stanowisko ratownicze znajduje się na wysokości słupka bezpieczeństwa nr 326.8. Plaża ogólnodostępna, korzystają z niej mieszkańcy osiedla oraz wypoczywający na Podczelu turyści. Dla podwyższenia stanu bezpieczeństwa na plaży przydałoby się wyznaczenie jeszcze jednego stanowiska strzeżonego przez ratowników i dobrze wyposażonego punktu medycznego. Na terenie plaży zarządzanej przez MOSiR Kołobrzeg kąpielisko strzeżone jest przez ratowników w okresie od 1.07 do 31.08 w godzinach od 10.00 do 18.00.

OPIS

Dostęp służb ratunkowych

Kąpielisko znajduje się na wysokości osiedla Podczele z możliwością dojazdu służb ratowniczych na plażę od ul. Brzeskiej. Dojazd bezpośrednio na plażę zapewniony zjazd techniczny. W razie potrzeby przeprowadzenia akcji ratowniczej z użyciem śmigłowca (HEMS), miejsce do jego lądowania wyznaczone jest na lotnisku w Bagiczu oddalonym ok. 300 m od plaży. W razie konieczności posadowienia śmigłowca (HEMS) bezpośrednio na plaży koordynaty współrzędnych miejsca lądowania określone są za pomocą słupków bezpieczeństwa. Najbliższy Szpitalny Oddział Ratunkowy (SOR) znajduje się w Kołobrzegu – odległość 8 km. Łączność ze wszystkimi służbami ratowniczymi oraz najważniejszymi instytucjami – zapewnia system BRYZA. Kąpielisko zgłoszone jest do Centrum Koordynacji Ratownictwa Wodnego w Szczecinie.

ZAOPATRZENIE RATOWNIKA

1	Czy kąpielisko strzeżone jest przez ratowników w określonych okresach?	<input checked="" type="checkbox"/> tak Uwagi: Kąpielisko czynne w okresie od 1.07 do 31.08
2	Czy obecne jest stanowisko ratownicze?	<input checked="" type="checkbox"/> tak Jeżeli są obecne, proszę opisać ich lokalizację w odniesieniu do kąpieliska: Stanowisko na wieżyczce centralnie na plaży i od strony wody na łodzi
3	Okres działania	Godziny: 10.00 do 18.00 Daty: 1.07 do 31.08.2013 r. Dni w tygodniu: <input checked="" type="checkbox"/> pn <input checked="" type="checkbox"/> wt <input checked="" type="checkbox"/> śr <input checked="" type="checkbox"/> czw <input checked="" type="checkbox"/> piąt <input checked="" type="checkbox"/> so <input checked="" type="checkbox"/> nd
4	Liczba ratowników obecnych podczas zmiany	3 osoby
5	Czy ratownicy posiadają oznaczenia identyfikacyjne?	<input checked="" type="checkbox"/> tak

OBECNY I ZALECANY SPRZĘT RATOWNICZY

Lp.	Opis wyposażenia	Obecny sprzęt	Dodatkowy sprzęt zalecany (jeżeli jest)	Uwagi
1.	Telefon	Tak	Tak	Telefon służbowy
2.	Radio	Tak	Nie	1 szt. wewnętrznej komunikacji radiowej UHF
3.	Syreny	Tak	Nie	1 szt. tuba z syreną alarmową
4.	Megafon	Tak	Nie	1 szt. tuba elektro.
5.	Gwizdki	Tak	Nie	Każdy ratownik
6.	Pasy ratownicze	Tak	Tak	2 szt. – doposażyć ratowników
7.	Boje ratownicze	Tak	Nie	1 szt. SP
8.	Rzutki ratownicze	Tak	Nie	3 szt. dla każdego ratownik
9.	Sprzęt do nurkowania	Tak	Tak	3 szt. ABC dla każdego ratownik
10.	Deski ratunkowe	Nie	Tak	Zaleca się wyposażać w sprzęt stanowiska
11.	Skuter	Nie	Tak	Zaleca się wyposażać kąpielisko w skuter z platformą ratowniczą
12.	Motorówka	Nie	Tak	Wyposażać kąpielisko w ratowniczą łódź motorową
13.	Łodzie wiosłowe	Tak	Nie	1 szt. BL
14.	Kamizelki ratunkowe	Nie	Tak	Wyposażać każdego ratownika w kamizelkę asekuracyjnego
15.	Nakrycie głowy	Tak	Nie	Każdy Nivea WOPR
16.	Sztormiaki	Tak	Nie	Każdy Nivea WOPR
17.	Lornetka	Tak	Nie	1 szt.
18.	Koce	Tak	Nie	2 szt. na stanowisku
19.	Zapasy pierwszej pomocy	Nie	Tak	Wyposażać kąpielisko w punkt medyczny z ambulatorium
20.	Nosze	Nie	Nie	
21.	Deska ortopedyczna ze stabilizatorem	Tak	Nie	1 szt. komp. deskę ortopedyczne
22.	Tlen	Tak	Nie	1 szt. w R-1
23.	Kołnierz ortopedyczny	Tak	Nie	3 szt. W R-1
24.	AED	Tak	Nie	Defibrylator AED Life Pack
25.	Quad lub samochód terenowy	Nie	Tak	Zaleca się wyposażać kąpielisko w quad lub auto 4 x 4
26.	Lina asekuracyjna	Tak	Nie	1 szt. kołowrót z liną 80 m

KATEGORYZACJA I WYCIĄG Z RAPORTU OCENY RYZYKA KĄPIELISKA

WIZYTA TERENOWA

Informacje ogólne

Nazwa kąpieliska	Kąpielisko morskie KOŁBRZEG ZACHÓD	****	75 %
Kąpielisko administrowane przez	MIASTO KOŁOBRZEG MIEJSKI OŚRODEK SPORTU I REKREACJI W KOŁOBRZEGU		
Ilość stanowisk	2	94	125
Ilość ratowników	10		
Data audytu	20.07.2013 R.	pkt uzyskanych	pkt możliwych

DZIAŁ

Analiza terenu

Plaża Zachodnia usytuowana na zachód od ujścia rzeki Parsęty. Plaża szeroka dobrze nasłoneczniona, wybrzeże wydymowe porośnięte drzewami. Bezpośrednio za plażą znajduje się park nadmorski. Na plażę prowadzą trzy zejścia 1 ogólnodostępne, 1 prywatne oraz 1 zjazd techniczny. Na kąpielisku wyznaczono 2 stanowiska ratownicze. Pierwszy sektor strzeżony usytuowany jest około 50 metrów od zejścia nr 3 od ul. Arciszewskiego. Stanowisko nr 2 przylega do stanowiska nr 1 tworząc 200 m strefę kąpieliska strzeżonego. Kąpielisko strzeżone 200m znajduje się na wysokości słupków bezpieczeństwa od nr 335.3 do słupka nr 335.5. Po nowelizacji ustawy Prawo Wodne z 2010 r., organizator kąpieliska w Kołobrzegu w tym roku wyznaczył na plaży jeszcze 1 miejsce wykorzystywane do kąpieli. Stanowisko ratownicze miejsca kąpielowego znajduje się w odległości około 900 metrów w kierunku Grzybowa, na wysokości zejścia na plażę nr 1 i słupka bezpieczeństwa nr 336.8. Łączna długość kąpieliska strzeżonego na plaży zachodniej – 200 m i 100 m miejsca wykorzystywanego do kąpieli. Plaża ogólnodostępna, korzystają z niej mieszkańcy Kołobrzegu oraz turyści. Do dyspozycji wypoczywających znajdują się boiska do gry w piłkę plażową, wypożyczalnia leżaków. W środkowej części plaży 200m sektora strzeżonego znajduje się zjazd techniczny na plażę od ul. Arciszewskiego. Na terenie plaży zarządzanej przez MOSiR Kołobrzeg kąpielisko strzeżone jest przez ratowników w okresie od 01.07 do 31.08 w godzinach od 10.00 do 18.00.

OPIS

Dostęp służb ratunkowych

Kąpielisko znajduje się na wysokości miasta posiada łatwy dostęp służb ratowniczych do wszystkich zjazdów i zejść na plażę. Dojazd bezpośrednio na plażę zapewniony 1 zjazd techniczny, pierwszy znajdujący się na wysokości od ul. Arciszewskiego przy szkole Zespołu Szkół Morskich. W razie potrzeby przeprowadzenia akcji ratowniczej z użyciem śmigłowca (HEMS), miejsce do jego lądowania wyznaczone jest na lądowisku szpitalnym oddalonym ok. 2000 m od plaży. W razie konieczności posadowienia śmigłowca (HEMS) bezpośrednio na plaży koordynaty współrzędnych miejsca lądowania określone są za pomocą słupków bezpieczeństwa. Najbliższy Szpitalny Oddział Ratunkowy (SOR) znajduje się w Kołobrzegu – odległość 2 km. Na plaży znajduje się punkt medyczny obsługiwany przez ratowników. Łączność ze wszystkimi służbami ratowniczymi oraz najważniejszymi instytucjami – zapewnia Plaża Centralna przez system BRYZA. Kąpielisko i miejsce wykorzystywane do kąpieli zgłoszone jest do Centrum Koordynacji Ratownictwa Wodnego w Szczecinie.

ZAOPATRZENIE RATOWNIKA

1	Czy kąpielisko strzeżone jest przez ratowników w określonych okresach?	<input checked="" type="checkbox"/> tak Uwagi: Kąpielisko czynne w okresie od 1.07 do 31.08
2	Czy obecne jest stanowisko ratownicze?	<input checked="" type="checkbox"/> tak Jeżeli są obecne, proszę opisać ich lokalizację w odniesieniu do kąpieliska: 2 stanowiska z wieżyczkami centralnie ustawionymi do kąpieliska, 2 stanowiska od strony wody
3	Okres działania	Godziny: 10.00 do 18.00 Daty: 1.07 do 31.08.2013 r. Dni w tygodniu: <input checked="" type="checkbox"/> pn <input checked="" type="checkbox"/> wt <input checked="" type="checkbox"/> śr <input checked="" type="checkbox"/> czw <input checked="" type="checkbox"/> piąt <input checked="" type="checkbox"/> so <input checked="" type="checkbox"/> nd
4	Liczba ratowników obecnych podczas zmiany	8 ratowników wodnych i 2 stażystów WOPR z KPP
5	Czy ratownicy posiadają oznaczenia identyfikacyjne?	<input checked="" type="checkbox"/> tak

OBECNY I ZALECANY SPRZĘT RATOWNICZY

Lp.	Opis wyposażenia	Obecny sprzęt	Dodatkowy sprzęt zalecany (jeżeli jest)	Uwagi
1.	Telefon	Tak	Nie	Telefon służbowy
2.	Radio	Tak	Nie	2 szt. wewnętrznej komunikacji
3.	Syreny	Tak	Nie	2 szt. tuba z syreną alarmową
4.	Megafon	Tak	Nie	2 szt. tuba elektro.
5.	Gwizdki	Tak	Nie	Każdy ratownik
6.	Pasy ratownicze	Tak	Tak	6 szt. – wyposażać każdego ratownika
7.	Boje ratownicze	Tak	Nie	6 szt. SP
8.	Rzutki ratownicze	Tak	Nie	10 szt. dla każdego ratownika
9.	Sprzęt do nurkowania	Tak	Nie	10 szt. sprzęt ABC dla każdego ratownika
10.	Deski ratunkowe	Nie	Tak	Zaleca się wyposażać kąpielisko w sprzęt
11.	Skuter	Nie	Tak	Zaleca się wyposażać kąpielisko w skuter z platformą ratowniczą
12.	Motorówka	Tak	Nie	Ratownicza łódź RIB 60 KM
13.	Łodzie wiosłowe	Tak	Nie	2 szt. BL
14.	Kamizelki ratunkowe	Tak	Nie	4 szt./ wyposażać w kamizelki asekuracyjne każdego ratownika
15.	Nakrycie głowy	Tak	Nie	Każdy Nivea WOPR
16.	Sztormiaki	Tak	Nie	Każdy Nivea WOPR
17.	Lornetka	Tak	Nie	2 szt.
18.	Koce	Tak	Nie	2 szt. / stanowisko
19.	Zapasy pierwszej pomocy	Tak	Tak	Punkt medyczny – uzupełnić zapas
20.	Nosze	Nie	Nie	
21.	Deska ortopedyczna ze stabilizatorem	Tak	Tak	1 szt. komp. deska ortopedyczne doposażyć wszystkie stanowiska
22.	Tlen	Tak	Tak	1 szt. w R-1 doposażyć stanowiska w apteczki R-1
23.	Kołnierz ortopedyczny	Tak	Nie	2 szt./ stanowisko
24.	AED	Tak	Nie	Defibrylator AED American PAD
25.	Quad lub samochód terenowy	Tak	Nie	Quad 4 x 4
26.	Lina asekuracyjna	Tak	Nie	2 szt. kołowrót z liną 80 m

KATEGORYZACJA I WYCIĄG Z RAPORTU OCENY RYZYKA KĄPIELISKA

WIZYTA TERENOWA

Informacje ogólne

Nazwa kąpieliska	Kąpielisko morskie ŁĄZY	**	48 %
Kąpielisko administrowane przez	GINA MIELNO MIELEŃSKI OŚRODEK SPORTU I REKREACJI W MIELNIE		
Ilość stanowisk	1	60	125
Ilość ratowników	4		
Data audytu	18.07.2013 R.	pkt uzyskanych	pkt możliwych

DZIAŁ

Analiza terenu

Plaża piaszczysta, dobrze nasłoneczniona, wybrzeże wydmore porośnięte lasem sosnowym. Domy wczasowe i infrastruktura turystyczna skupiona wokół głównych ulic przebiegających przez miejscowość tj. ul. Mieleńskiej i ul. Leśnej. Na kąpielisko prowadzi zejście od ulicy Leśnej w tej okolicy znajduje się zjazd techniczny z możliwością wjazdu na samą plażę. Dostęp dla osób poruszających się na wózkach inwalidzkich - przy zjeździe technicznym i przy ul. Wczasowej. Z plaży w większości korzystają turyści wypoczywający w łazach. Łączna długość plaży w łazach wynosi około 900 m, z czego odcinek kąpieliska strzeżonego wynosi tylko 100m. Po nowelizacji ustawy Prawo Wodne z 2010 r. organizator kąpieliska w łazach wyznaczył jeszcze 1 miejsce wykorzystywane do kąpieli strzeżone przez ratowników. Dla podwyższenia stanu bezpieczeństwa na plaży w łazach przydałoby się wyznaczenie kilku stanowisk strzeżonych przez ratowników i wyposażenie plaży w profesjonalny punkt medyczny. Na terenie plaży zarządzanej przez MOSiR Mielno, kąpielisko strzeżone jest przez ratowników w okresie od 1.07 do 31.08 w godzinach od 9.30 do 17.30.

OPIS

Dostęp służb ratunkowych

Dostęp służb ratowniczych ul. Mieleńską a następnie ul. Leśną na wysokości słupka bezpieczeństwa nr 289.0 oraz zjazdem technicznym przy słupku nr 289.3. W razie potrzeby przeprowadzenia akcji ratowniczej z użyciem śmigłowca (HEMS), miejsce do jego lądowania można wyznaczyć bezpośrednio na plaży a jego koordynaty współrzędnych określone są za pomocą słupków bezpieczeństwa. Najbliższy Szpitalny Oddział Ratunkowy (SOR) znajduje się w Koszalinie – odległość 20 km. W okresie sezonu (lipiec-sierpień) w Mielnie stacjonuje 1 zespół wyjazdowy Pogotowia Ratunkowego. Łączność bezpośrednia ze służbami ratunkowymi możliwa jest za pomocą prywatnych telefonów komórkowych ratowników oraz łączności radiowej UHF w Centrum Koordynacji Ratowników w Mielnie. Kąpielisko zgłoszone jest do Centrum Koordynacji Ratownictwa Wodnego w Szczecinie.

ZAOPATRZENIE RATOWNIKA

1	Czy kąpielisko strzeżone jest przez ratowników w określonych okresach?	<input checked="" type="checkbox"/> tak Uwagi: Kąpielisko czynne w okresie od 1.07 do 31.08
2	Czy obecne jest stanowisko ratownicze?	<input checked="" type="checkbox"/> tak Jeżeli są obecne, proszę opisać ich lokalizację w odniesieniu do kąpieliska: 1 × 100 m (223) w centralnej części plaży przy zejściu od ul. Leśnej
3	Okres działania	Godziny: 9.30 do 17.30 Daty: 1.07 do 31.08.2013 r. Dni w tygodniu: <input checked="" type="checkbox"/> pn <input checked="" type="checkbox"/> wt <input checked="" type="checkbox"/> śr <input checked="" type="checkbox"/> czw <input checked="" type="checkbox"/> piąt <input checked="" type="checkbox"/> so <input checked="" type="checkbox"/> nd
4	Liczba ratowników obecnych podczas zmiany	4 osoby
5	Czy ratownicy posiadają oznaczenia identyfikacyjne?	<input checked="" type="checkbox"/> tak

OBECNY I ZALECANY SPRZĘT RATOWNICZY

Lp.	Opis wyposażenia	Obecny sprzęt	Dodatkowy sprzęt zalecany (jeżeli jest)	Uwagi
1.	Telefon	Tak	Tak	Wyposażyć ratowników w służbowy telefon komórkowy
2.	Radio	Tak	Nie	1 szt. komunikacja radiowa UHF wewnętrzna
3.	Syreny	Tak	Nie	1 szt. tuba elektro.
4.	Megafon	Tak	Nie	1 szt. tuba elektro.
5.	Gwizdki	Tak	Nie	Każdy ratownik
6.	Pasy ratownicze	Tak	Tak	1 szt. / zaleca się doposażyć w sprzęt ratowników
7.	Boje ratownicze	Tak	Tak	4 szt. boje SP
8.	Rzutki ratownicze	Tak	Tak	2 szt. / zaleca się doposażyć w sprzęt ratowników
9.	Sprzęt do nurkowania	Tak	Tak	1 szt. / wyposażyć w sprzęt ABC każdego ratownika
10.	Deski ratunkowe	Nie	Tak	Zaleca się wyposażyć w sprzęt kąpielisko
11.	Skuter	Nie	Tak	Zaleca się wyposażyć kąpielisko w skuter z platformą ratowniczą
12.	Motorówka	Nie	Tak	Wyposażyć kąpielisko w ratowniczą łódź motorową
13.	Łodzie wiosłowe	Tak	Nie	1 szt. BL
14.	Kamizelki ratunkowe	Nie	Tak	Zaleca się wyposażyć ratowników w kamizelki asekuracyjne
15.	Nakrycie głowy	Tak	Nie	Każdy Nivea
16.	Sztormiaki	Tak	Nie	Każdy Nivea
17.	Lornetka	Tak	Nie	1 szt.
18.	Koce	Tak	Nie	2 szt. / stanowisko
19.	Zapasy pierwszej pomocy	Nie	Tak	Wyposażyć kąpielisko w punkt medyczny – uzupełniać zapasy
20.	Nosze	Nie	Nie	
21.	Deska ortopedyczna ze stabilizatorem	Tak	Nie	1 szt. komp.
22.	Tlen	Tak	Nie	1 szt. w apteczki R-1
23.	Kołnierz ortopedyczny	Tak	Nie	3 szt. w apteczki R-1
24.	AED	Tak	Nie	Defibrylator AED Samarytanin
25.	Quad lub samochód terenowy	Nie	Tak	Zaleca się wyposażyć kąpielisko w pojazd 4 x 4
26.	Lina asekuracyjna	Tak	Nie	1 szt. kołowrót lina 80 m
27.	Kajaki rat.	Tak	Nie	1 szt. kajak Surf Sit

KATEGORYZACJA I WYCIĄG Z RAPORTU OCENY RYZYKA KĄPIELISKA

WIZYTA TERENOWA

Informacje ogólne

Nazwa kąpieliska	Kąpielisko morskie ŁUKĘCIN	*	33 %
Kąpielisko administrowane przez	GINA DZIWNÓW RATOWNICTWO WODNE ASEKURACJA SP Z O.O.		
Ilość stanowisk	2	42	125
Ilość ratowników	6		
Data audytu	25.07.2013 R.	pkt uzyskanych	pkt możliwych

DZIAŁ

Analiza terenu

Plaża wąska, piaszczysta, dobrze nasłoneczniona, wybrzeże klifowe. Na plażę prowadzi droga od ul. Morskiej, która w pasie technicznym lasu jest drogą leśną nieutwardzoną i podmokłą. Z plaży w większości korzystają turyści wypoczywający w Łukęcinie, mając do dyspozycji przygotowane strefy dla umiejących i nieumiejących pływać oraz boisko do gry w piłkę plażową. W pobliżu zejścia na plażę zlokalizowany jest publiczny TOI TOI. Łączna długość plaży w Łukęcinie wynosi około 800 m, z czego odcinek strzeżonej plaży wynosi 200 m. Kąpielisko strzeżone zlokalizowane jest przy zejściu na plażę na wysokości słupków bezpieczeństwa nr 381.3 i 381.2. Dla podwyższenia stanu bezpieczeństwa na plaży przydałoby się wyznaczenie jeszcze jednego stanowisk strzeżonych przez ratowników i dobrze wyposażonego punktu medycznego. Kąpielisko strzeżone przez ratowników w okresie od 1.07 do 15.09 w godzinach od 9.00 do 17.00.

OPIS

Dostęp służb ratunkowych

Dostęp służb ratowniczych drogą wojewódzką 102 i drogą leśną nieutwardzoną zjazdem przy ul. Morskiej do bazy ratowników znajdującą się ok. 100 m od zejścia na plażę strzeżoną. W razie potrzeby przeprowadzenia akcji ratowniczej z użyciem śmigłowca (HEMS), miejsce do jego lądowania wyznaczyć można bezpośrednio na plaży a jego koordynaty współrzędnych określone są za pomocą słupków bezpieczeństwa. W przypadku złych warunków pogodowych istnieje możliwość posadzenia śmigłowca (HEMS) na drogowym odcinku lotniskowym (DOL) na DW 102, oddalonym ok. 1 km od plaży. Najbliższy Szpitalny Oddział Ratunkowy (SOR) znajduje się w Kamieniu Pomorskim – odległość 18 km. W sezonie letnim w Pobierowie stacjonuje 1 zespół wyjazdowy Pogotowia Ratunkowego a drugi w Dziwnowie oddalonym o 10 km. Łączność bezpośrednia ze służbami ratunkowymi możliwa jest za pomocą prywatnych telefonów komórkowych ratowników oraz łączności radiowej UHF. Kąpielisko zgłoszone jest do Centrum Koordynacji Ratownictwa Wodnego w Sopocie.

ZAOPATRZENIE RATOWNIKA

1	Czy kąpielisko strzeżone jest przez ratowników w określonych okresach?	<input checked="" type="checkbox"/> tak Uwagi: Kąpielisko czynne w okresie od 1.07 do 15.09
2	Czy obecne jest stanowisko ratownicze?	<input checked="" type="checkbox"/> tak Jeżeli są obecne, proszę opisać ich lokalizację w odniesieniu do kąpieliska: 2 × 100 m przy zejściu na plażę w centralnym położeniu kąpielisk
3	Okres działania	Godziny: 9.00 do 17.00 Daty: 1.07 do 15.09.2013 r. Dni w tygodniu: <input checked="" type="checkbox"/> pn <input checked="" type="checkbox"/> wt <input checked="" type="checkbox"/> śr <input checked="" type="checkbox"/> czw <input checked="" type="checkbox"/> piąt <input checked="" type="checkbox"/> so <input checked="" type="checkbox"/> nd
4	Liczba ratowników obecnych podczas zmiany	6 osób
5	Czy ratownicy posiadają oznaczenia identyfikacyjne?	<input checked="" type="checkbox"/> tak

OBECNY I ZALECANY SPRZĘT RATOWNICZY

Lp.	Opis wyposażenia	Obecny sprzęt	Dodatkowy sprzęt zalecany (jeżeli jest)	Uwagi
1.	Telefon	Tak	Nie	Telefon służbowy kom.
2.	Radio	Tak	Nie	3 szt. komunikacja radiowa PRM wewnętrzna
3.	Syreny	Nie	Tak	Wyposażyć stanowiska w tuby elektroakustyczne z syreną alarmową
4.	Megafon	Nie	Tak	Wyposażyć stanowiska w tuby elektroakustyczne
5.	Gwizdki	Tak	Nie	Każdy ratownik
6.	Pasy ratownicze	Nie	Tak	Zaleca się wyposażyć w sprzęt ratowników
7.	Boje ratownicze	Tak	Nie	6 szt. boje SP
8.	Rzutki ratownicze	Tak	Nie	6 szt.
9.	Sprzęt do nurkowania	Tak	Nie	2 szt. / wyposażyć w sprzęt ABC dla każdego ratownika
10.	Deski ratunkowe	Nie	Tak	Zaleca się wyposażyć w sprzęt kąpielisko
11.	Skuter	Nie	Tak	Zaleca się wyposażyć kąpielisko w skuter z platformą ratowniczą
12.	Motorówka	Nie	Tak	Wyposażyć w ratowniczą łódź motorową
13.	Łodzie wiosłowe	Tak	Tak	1 szt. łódź Sum/ wyposażyć kąpielisko w ratownicze łodzie typu BL
14.	Kamizelki ratunkowe	Nie	Tak	Zaleca się wyposażyć ratowników w kamizelki asekuracyjne
15.	Nakrycie głowy	Tak	Nie	Każdy Nivea
16.	Sztormiaki	Tak	Nie	Każdy Nivea
17.	Lornetka	Nie	Tak	Wyposażyć stanowiska w sprzęt
18.	Koce	Tak	Tak	Doposażyć ratowników
19.	Zapasy pierwszej pomocy	Nie	Tak	Wyposażyć kąpielisko w punkt medyczny – uzupełniać zapasy
20.	Nosze	Nie	Nie	
21.	Deska ortopedyczna ze stabilizatorem	Tak	Tak	1 szt. komp. – doposażyć kąpielisko w deskę ortopedyczną
22.	Tlen	Nie	Tak	Wyposażyć kąpielisko w apteczkę R-1 z tlenem
23.	Kołnier ortopedyczny	Tak	Tak	1 szt. W R-0 / doposażyć stanowiska
24.	AED	Nie	Tak	Zaleca się wyposażyć kąpielisko w defibrylator AED
25.	Quad lub samochód terenowy	Nie	Tak	Zaleca się wyposażyć kąpielisko w pojazd z napędem 4 x 4
26.	Lina asekuracyjna	Tak	Nie	2 szt. zasobników z liną 80 m

KATEGORYZACJA I WYCIĄG Z RAPORTU OCENY RYZYKA KĄPIELISKA

WIZYTA TERENOWA

Informacje ogólne

Nazwa kąpieliska	Kąpielisko morskie MIELNO	***	61 %
Kąpielisko administrowane przez	GINA MIELNO MIELEŃSKI OŚRODEK SPORTU I REKREACJI W MIELNIE		
Ilość stanowisk	1	76	125
Ilość ratowników	6		
Data audytu	18.07.2013 R.	pkt uzyskanych	pkt możliwych

DZIAŁ

Analiza terenu

Plaża piaszczysta, dobrze nasłoneczniona, wybrzeże wydymowe. Szerokość plaży waha się od 50-60 m we wschodniej części oraz 30 m w części centralnej, gdzie konieczne było umocnienie brzegu betonowymi („gwiazdoblokami”). Miejscowości z dobrze rozwiniętą zabudową, gdzie główny ruch komunikacyjny odbywa się ul. Bolesława Chrobrego, od której odchodzą równoległe ulice dojazdowe w kierunku morza oraz Jeziora Jamno. Na uliczkach dojazdowych występuje najczęściej ruch jednokierunkowy, gdzie poza miejscami do tego wyznaczonymi (parkingi) obowiązuje zakaz zatrzymywania. Po nowelizacji ustawy Prawo Wodne organizator wyznaczył jeden 100 m odcinek kąpieliska strzeżonego oraz 2 zespoły miejsc wykorzystywanych do kąpeli każde po 200 m. W Mielnie występuje bardzo bogata infrastruktura turystyczna zarówno na plaży jak i w głębi miejscowości. Turyści znajdą wiele atrakcji takich jak zjeżdżalnia wodna, dmuchane place zabaw, boiska do gry w piłkę plażową oraz boisko do gry w kule. Dla podwyższenia stanu bezpieczeństwa na plaży w Mielnie przydałoby się wyznaczenie profesjonalnie wyposażonego punktu medyczny. Na terenie plaży zarządzanej przez MOSiR Mielno kąpielisko strzeżone jest przez ratowników w okresie od 22.06 do 29.08 w godzinach od 9.30 do 17.30.

OPIS

Dostęp służb ratunkowych

Dostęp służb ratowniczych możliwy od ul. Bolesława Chrobrego i dalej ulicami prowadzącymi na plażę – dojazd do promenady od ul. 1 Maja na wysokości słupka bezpieczeństwa nr 300.2, ul. Kościuszki słupek nr 300.1, ul. Wojska Polskiego słupek nr 300.0, ul. Piastów słupek nr 299.9, ul. Orła Białego słupek nr 299.4 i ul. Słonecznej słupek nr 298.7. Utrudnienia w dojeździe służb ratowniczych mogą być spowodowane licznymi straganami i zatłoczoną promenadą w szczycie sezonu. W razie potrzeby przeprowadzenia akcji ratowniczej z użyciem śmigłowca (HEMS), miejsce do jego lądowania wyznaczone jest bezpośrednio na plaży a jego koordynaty współrzędnych określone są za pomocą słupków bezpieczeństwa. W przypadku złych warunków pogodowych istnieje możliwość posadzenia śmigłowca (HEMS) na boisku piłkarskim oddalonym o kilkadziesiąt metrów od plaży. Zjazd techniczny dla cięższego sprzętu (PSP, SAR) znajduje się przy ul. 1 Maja i ul. Orła Białego. Najbliższy Szpitalny Oddział Ratunkowy (SOR) znajduje się w Koszalinie – odległość 13 km. W okresie sezonu (lipiec-sierpień) w Mielnie stacjonuje 1 zespół wyjazdowy Pogotowia Ratunkowego. Łączność bezpośrednia ze służbami ratunkowymi możliwa jest za pomocą prywatnych telefonów komórkowych ratowników oraz łączności radiowej UHF w Centrum Koordynacji Ratowników w Mielnie. Kąpielisko zgłoszone jest do Centrum Koordynacji Ratownictwa Wodnego w Szczecinie.

ZAOPATRZENIE RATOWNIKA

1	Czy kąpielisko strzeżone jest przez ratowników w określonych okresach?	<input checked="" type="checkbox"/> tak Uwagi: Kąpielisko czynne w okresie od 22.06 do 29.08
2	Czy obecne jest stanowisko ratownicze?	<input checked="" type="checkbox"/> tak Jeżeli są obecne, proszę opisać ich lokalizację w odniesieniu do kąpieliska: 1 × 100 m (217) w centralnej części plaży przy zejściu od ul. Piastów
3	Okres działania	Godziny: 9.30 do 17.30 Daty: 22.06 do 29.08.2013 r. Dni w tygodniu: <input checked="" type="checkbox"/> pn <input checked="" type="checkbox"/> wt <input checked="" type="checkbox"/> śr <input checked="" type="checkbox"/> czw <input checked="" type="checkbox"/> piąt <input checked="" type="checkbox"/> so <input checked="" type="checkbox"/> nd
4	Liczba ratowników obecnych podczas zmiany	6 osób
5	Czy ratownicy posiadają oznaczenia identyfikacyjne?	<input checked="" type="checkbox"/> tak

OBECNY I ZALECANY SPRZĘT RATOWNICZY

Lp.	Opis wyposażenia	Obecny sprzęt	Dodatkowy sprzęt zalecany (jeżeli jest)	Uwagi
1.	Telefon	Tak	Nie	Telefon służbowy MOSiR
2.	Radio	Tak	Nie	2 szt. komunikacji radiowej UHF wewnętrzna
3.	Syreny	Tak	Nie	2 szt. tuba elektr.
4.	Megafon	Tak	Nie	2 szt. tuba elektro.
5.	Gwizdki	Tak	Nie	Każdy ratownik
6.	Pasy ratownicze	Tak	Tak	1 szt. / zaleca się doposażyć w sprzęt ratowników
7.	Boje ratownicze	Tak	Nie	5 szt. boje SP
8.	Rzutki ratownicze	Tak	Tak	2 szt. / doposażyć w sprzęt ratowników
9.	Sprzęt do nurkowania	Tak	Tak	2 szt. / wyposażać w sprzęt ABC każdego ratownika
10.	Deski ratunkowe	Nie	Tak	Zaleca się wyposażać w sprzęt kąpielisko
11.	Skuter	Tak	Nie	Sea Doo 160 KM – skuter z platformą rat.
12.	Motorówka	Nie	Tak	Wyposażać kąpielisko w ratowniczą łódź motorowa
13.	Łodzie wiosłowe	Tak	Nie	1 szt. BL
14.	Kamizelki ratunkowe	Tak	Tak	1 szt. / wyposażać ratowników w kamizelki asekuracyjne
15.	Nakrycie głowy	Tak	Nie	Każdy Nivea WOPR
16.	Sztormiaki	Tak	Nie	Każdy Nivea WOPR
17.	Lornetka	Tak	Nie	2 szt.
18.	Koce	Tak	Nie	1 szt./stanowisko
19.	Zapasy pierwszej pomocy	Nie	Tak	Wyposażać kąpielisko w punkt medyczny – uzupełniać zapasy
20.	Nosze	Nie	Nie	
21.	Deska ortopedyczna ze stabilizatorem	Tak	Nie	1 szt. komp.
22.	Tlen	Tak	Tak	1 szt. w R-1 – uzupełnić tlen w butli
23.	Kołnierz ortopedyczny	Tak	Nie	4 szt. w R-0 i R-1
24.	AED	Tak	Nie	Defibrylator AED Zoll Plus
25.	Quad lub samochód terenowy	Nie	Tak	Zaleca się wyposażać kąpielisko w pojazd 4 x 4
26.	lina asekuracyjna	Tak	Nie	1 szt. kołowrót z liną 80 m
27.	Kajak ratowniczy	Tak	Nie	1 szt. morski kajak typ Seayak

KATEGORYZACJA I WYCIĄG Z RAPORTU OCENY RYZYKA KĄPIELISKA

WIZYTA TERENOWA

Informacje ogólne

Nazwa kąpieliska	Kąpielisko morskie MIELENKO	*	30 %
Kąpielisko administrowane przez	GMINA MIELNO MIELEŃSKI OŚRODEK SPORTU I REKREACJI W MIELNIE		
Ilość stanowisk	1	38	125
Ilość ratowników	3		
Data audytu	18.07.2013 R.	pkt uzyskanych	pkt możliwych

DZIAŁ

Analiza terenu

Plaża piaszczysta, dobrze nasłoneczniona o szerokości około 50 m, znajdująca się w odległości 500 m od miejscowości. Z kąpieliska w Mielniku korzystają głównie turyści indywidualni, którzy cenią sobie ciszę i spokój. Mielnik w odróżnieniu do Mieleny posiada słabo rozwiniętą infrastrukturę turystyczną, która mogłaby w znaczny sposób uatrakcyjnić tę miejscowość. Zjeżdżając z głównej trasy Mieleno-Gąski w ulicę Polną a następnie przedłużeniem ulicy Brzozowej która kończy się wyznaczonym parkingiem płatny tuż przy pasie technicznym wybrzeża dojdziemy do jedynego sektora strzeżonego kąpieliska przez ratowników. Plaża strzeżona jest w okresie od 1.07 do 29.08 w godz. od 9.30 do 17.30.

OPIS

Dostęp służb ratunkowych

Dostęp służb ratowniczych ul. Lipową, a dalej Brzozową do granicy lasu. Istnieje konieczność ewakuacji poszkodowanych z plaży przez wydmy i piaszczystą dróżkę do początku ul. Brzozowej na wysokości słupka bezpieczeństwa nr 302.4 (dojazd Pogotowia Ratunkowego). W razie potrzeby przeprowadzenia akcji ratowniczej z użyciem śmigłowca (HEMS), miejsce do jego lądowania można wyznaczyć bezpośrednio na plaży a jego koordynaty współrzędnych określone są za pomocą słupków bezpieczeństwa. Najbliższy Szpitalny Oddział Ratunkowy (SOR) znajduje się w Koszalinie – odległość 19 km. W okresie sezonu (lipiec-sierpień) w Mielenie stacjonuje 1 zespół wyjazdowy Pogotowia Ratunkowego. Łączność bezpośrednia ze służbami ratunkowymi możliwa jest za pomocą prywatnych telefonów komórkowych ratowników oraz łączności radiowej UHF w Centrum Koordynacji Ratowników w Mielenie. Kąpielisko zgłoszone jest do Centrum Koordynacji Ratownictwa Wodnego w Szczecinie.

ZAOPATRZENIE RATOWNIKA

1	Czy kąpielisko strzeżone jest przez ratowników w określonych okresach?	<input checked="" type="checkbox"/> tak Uwagi: Kąpielisko czynne w okresie od 1.07 do 29.08
2	Czy obecne jest stanowisko ratownicze?	<input checked="" type="checkbox"/> tak Jeżeli są obecne, proszę opisać ich lokalizację w odniesieniu do kąpieliska: 1 × 100 m (215) w centralnej części plaży przy zejściu od ul. Brzozowej
3	Okres działania	Godziny: 9.30 do 17.30 Daty: 1.07 do 29.08.2013 r. Dni w tygodniu: <input checked="" type="checkbox"/> pn <input checked="" type="checkbox"/> wt <input checked="" type="checkbox"/> śr <input checked="" type="checkbox"/> czw <input checked="" type="checkbox"/> piąt <input checked="" type="checkbox"/> so <input checked="" type="checkbox"/> nd
4	Liczba ratowników obecnych podczas zmiany	2 ratowników wodnych / 1 ratownik WOPR z KPP
5	Czy ratownicy posiadają oznaczenia identyfikacyjne?	<input checked="" type="checkbox"/> tak

OBECNY I ZALECANY SPRZĘT RATOWNICZY

Lp.	Opis wyposażenia	Obecny sprzęt	Dodatkowy sprzęt zalecany (jeżeli jest)	Uwagi
1.	Telefon	Tak	Tak	Służbowy telefon komórkowy
2.	Radio	Tak	Nie	1 szt. komunikacji radiowej UHF wewnętrznej
3.	Syreny	Nie	Tak	Wyposażyć kąpielisko w tubę elektro. z syreną alarmową
4.	Megafon	Nie	Tak	Wyposażyć kąpielisko w tubę elektroakustyczną
5.	Gwizdki	Tak	Nie	Każdy ratownik
6.	Pasy ratownicze	Tak	Tak	1 szt. / zaleca się doposażyć w sprzęt ratowników
7.	Boje ratownicze	Tak	Nie	2 szt. boje SP
8.	Rzutki ratownicze	Tak	Tak	1 szt. / doposażyć w sprzęt ratowników
9.	Sprzęt do nurkowania	Nie	Tak	Wyposażyć w sprzęt ABC każdego ratownika
10.	Deski ratunkowe	Nie	Tak	Zaleca się wyposażyć w sprzęt kąpielisko
11.	Skuter	Nie	Tak	Zaleca się wyposażyć kąpielisko w skuter z platformą ratowniczą
12.	Motorówka	Nie	Tak	Wyposażyć kąpielisko w ratowniczą łódź motorową
13.	Łodzie wiosłowe	Tak	Nie	1 szt. BL
14.	Kamizelki ratunkowe	Nie	Tak	Wyposażyć ratowników w kamizelki asekuracyjne
15.	Nakrycie głowy	Tak	Nie	Każdy Nivea WOPR
16.	Sztormiaki	Tak	Nie	Każdy Nivea WOPR
17.	Lornetka	Tak	Nie	1 szt.
18.	Koce	Tak	Nie	2 szt./stanowisko
19.	Zapasy pierwszej pomocy	Nie	Tak	Wyposażyć kąpielisko w punkt medyczny – uzupełniać zapasy
20.	Nosze	Nie	Nie	
21.	Deska ortopedyczna ze stabilizatorem	Nie	Tak	Wyposażyć kąpielisko w komp. deskę ortopedyczną
22.	Tlen	Nie	Tak	Wyposażyć kąpielisko w apteczkę R-1
23.	Kołnierz ortopedyczny	Nie	Tak	Wyposażyć kąpielisko w sprzęt
24.	AED	Nie	Tak	Zaleca się wyposażyć kąpielisko w defibrylator AED
25.	Quad lub samochód terenowy	Nie	Tak	Zaleca się wyposażyć kąpielisko w pojazd 4 x 4
26.	Lina asekuracyjna	Tak	Nie	1 szt. zasobnik linowy 80 m

KATEGORYZACJA I WYCIĄG Z RAPORTU OCENY RYZYKA KĄPIELISKA

WIZYTA TERENOWA

Informacje ogólne

Nazwa kąpieliska	Kąpielisko morskie MIĘDZYWODZIE	****	85 %
Kąpielisko administrowane przez	GINA DZIWNÓW WIESŁAW BOROWSKI VIBOR – RATOWNICTWO MORSKIE		
Ilość stanowisk	6	106	125
Ilość ratowników	24		
Data audytu	25.07.2013 R.	pkt uzyskanych	pkt możliwych

DZIAŁ

Analiza terenu

Plaża o przeciętnej szerokości 50 m po zachodniej stronie ujścia rzeki Dziwny. Od wschodniej strony Międzywodzia można swobodnie dojść do miejscowości Dziwnów (2,5 km), a od zachodniej do Wisetki (10 km). Plaża ma podłoże piaszczyste gdzieś występują zbudowane z drewnianych pali ostrogi. Plaża charakteryzuje się brzegiem wydmowym o małym nachyleniem w kierunku morza. Kąpielisko usytuowane jest między wejściami od ul. Westerplatte na wysokości słupka bezpieczeństwa nr 393.9 i od ul. Szkolnej na wysokości słupka nr 394.4. Kąpielisko strzeżone ma długość 600 m i dysponuje 6 sektorami strzeżonymi. Przy ul. Zwycięstwa znajduje się baza ratownicza z zapleczem noclegowym. To właśnie te zejście otrzymało prestiżowe wyróżnienie Błękitnej Flagi. Przy zejściu na plażę znajduje się zjazd dla osób poruszających się wózkami oraz pomieszczenie wykorzystywane przez ratowników, które spokojnie mogłoby posłużyć jako punkt medyczny. Plaża strzeżona jest w okresie od 15.06 do 15.09 w godz. od 9.00 do 17.00.

OPIS

Dostęp służb ratunkowych

Dostęp służb ratowniczych z DW nr 102 i w kierunku ulic prowadzących na stanowiska ratownicze. Ul. Westerplatte na wysokości słupka bezpieczeństwa nr 393.9 znajduje się długie kręte przejście przez wydmy. Od ul. Wojska Polskiego na wysokości słupka nr 394.0 znajduje się wysokie wąskie zejście utrudniające transport. Najlepszy dojazd posiada zejście przy bazie ratowniczej od ul. Zwycięstwa na wysokości słupka bezpieczeństwa nr 394.2. Ostatnie zejście znajduje się od ulicy Szkolnej na wysokości słupka nr 394.4. Miejsce do wodowania sprzętu pływającego i wjazdu służb ratowniczych możliwy od ul. Dziwny przy główkach portu znajduje się slip. W razie potrzeby przeprowadzenia akcji ratowniczej z użyciem śmigłowca (HEMS), miejsce do jego lądowania wyznaczone jest przy główkach portu przy kapitanacie Dziwnowa lub bezpośrednio na plaży a jego koordynaty współrzędnych określone są za pomocą słupków bezpieczeństwa. Najbliższy Szpitalny Oddział Ratunkowy (SOR) znajduje się w Świnoujściu – odległość 35 km lub w Gryficach oddalonych o 40 km. W oddalonym o 4 km Dziwnowie znajduje się 1 zespół wyjazdowy Pogotowia Ratunkowego. Łączność bezpośrednia ze służbami ratunkowymi możliwa jest za pomocą prywatnych telefonów komórkowych ratowników. Kąpielisko zgłoszone jest do Centrum Koordynacji Ratownictwa Wodnego w Szczecinie.

ZAOPATRZENIE RATOWNIKA

1	Czy kąpielisko strzeżone jest przez ratowników w określonych okresach?	■tak Uwagi: Kąpielisko czynne w okresie od 15.06 do 15.09
2	Czy obecne jest stanowisko ratownicze?	■tak Jeżeli są obecne, proszę opisać ich lokalizację w odniesieniu do kąpieliska: 6 × 100 m wieżyczki ratownicze centralnie wyznaczone na plaży
3	Okres działania	Godziny: 9.00 do 17.00 Daty: 15.06 do 15.09.2013 r. Dni w tygodniu: ■pn ■wt ■śr ■czw ■piąt ■so ■nd
4	Liczba ratowników obecnych podczas zmiany	22 osoby
5	Czy ratownicy posiadają oznaczenia identyfikacyjne?	■tak

OBECNY I ZALECANY SPRZĘT RATOWNICZY

Lp.	Opis wyposażenia	Obecny sprzęt	Dodatkowy sprzęt zalecany (jeżeli jest)	Uwagi
1.	Telefon	Tak	Nie	8 szt. telefon służbowy
2.	Radio	Tak	Nie	8 szt. wewnętrzna kom. radiowa
3.	Syreny	Tak	Nie	6 szt. tuba elektro.
4.	Megafon	Tak	Nie	6 szt. tuba elektro.
5.	Gwizdki	Tak	Nie	Każdy ratownik
6.	Pasy ratownicze	Tak	Tak	4 szt. / zaleca się doposażyć ratowników w pasy rat.
7.	Boje ratownicze	Tak	Nie	18 szt. SP
8.	Rzutki ratownicze	Tak	Nie	24 szt.
9.	Sprzęt do nurkowania	Tak	Nie	24 szt. Sprzęt ABC
10.	Deski ratunkowe	Tak	Tak	1 szt. / zaleca się wyposażać kąpielisko w sprzęt
11.	Skuter	Tak	Nie	Yamaha 150 KM z platformą ratowniczą
12.	Motorówka	Tak	Nie	RIB 150 KM i Laminat 225 KM
13.	Łodzie wiosłowe	Tak	Nie	8 szt. BL
14.	Kamizelki ratunkowe	Tak	Tak	12 szt. / zaleca się wyposażać każdego ratownika w kamizelkę asekuracyjną
15.	Nakrycie głowy	Tak	Nie	Każdy Nivea
16.	Sztormiaki	Tak	Nie	Każdy Nivea
17.	Lornetka	Tak	Nie	8 szt.
18.	Koce	Tak	Nie	2 szt./stanowisko
19.	Zapasy pierwszej pomocy	Tak	Tak	Baza rat. / wyposażać kąpielisko w punkt medyczny – ambulatorium
20.	Nosze	Nie	Nie	
21.	Deska ortopedyczna ze stabilizatorem	Tak	Nie	7 szt. komp.
22.	Tlen	Tak	Nie	8 szt. torba R-1
23.	Kołnier ortopedyczny	Tak	Nie	Po 3 szt. w torbie R-1
24.	AED	Tak	Nie	Defibrylator Plus Zoll
25.	Quad lub samochód terenowy	Tak	Nie	Quad 500 4 x 4, 2 x auto 4 x 4
26.	Lina asekuracyjna	Tak	Nie	10 szt. zasobnik linowy 80 m
27.	Respirator	Tak	Nie	Respirator medyczny

KATEGORYZACJA I WYCIĄG Z RAPORTU OCENY RYZYKA KĄPIELISKA

WIZYTA TERENOWA

Informacje ogólne

Nazwa kąpieliska	Kąpielisko morskie MIĘDZYDZROJE	****	79 %
Kąpielisko administrowane przez	GMINA MIĘDZYDZROJE WOPR WOJ. ZACHODNIOPOMORSKIEGO		
Ilość stanowisk	10	99	125
Ilość ratowników	32		
Data audytu	26.07.2013 R.	pkt uzyskanych	pkt możliwych

DZIAŁ

Analiza terenu

Na plaży w Międzyzdrojach wyznaczono 2 kąpieliska nadmorskie, tj. kąpielisko Międzyzdroje Zachód (od mola po zachodniej stronie dł. 500 m) z wyłączeniem 50 metrowego pasa bezpieczeństwa wokół mola oraz kąpielisko Międzyzdroje Wschód (od mola po wschodniej stronie dł. 500 m). Plaża o szerokości ok. 50 m w środkowej części kąpieliska rozdzielona mołem o długości 395 m wychodzącym w morze. Bezpośrednio za plażą znajduje się zabudowa turystyczna; Kawiarnie, restauracje, pensjonaty, domy wczasowe i hotele. Główny ruch turystyczny skupiony jest wokół mola i bulwaru oraz Promenady Gwiazd. W części wschodniej znajdują 5 sektorów ze stanowiskami ratowniczymi. Między zejściami od ul. Ludowej do Mola. Na wysokości wejścia od ul. Ludowej znajdują się 50 m szerokości strefa toru wodnego. Po obu stronach Mola znajduje się 30 m strefa bezpieczeństwa z zakazem pływania. Na zachodniej stronie od Mola do ul. Cichej na wysokości słupków bezpieczeństwa 412.8 – 413.5 znajdują się kolejne 5 sektorów plaży kąpieliska strzeżonego. Stanowisko najbliższe mola zostało również w tym roku wyróżnione Błękitną Flagą. Dla podwyższenia stanu bezpieczeństwa na plaży w Międzyzdrojach przydałoby się zorganizować w wschodniej części kąpieliska kolejny punkt medyczny. Na wysokości wejścia od ul. Cichej znajdują się druga 50 m szerokości strefa toru wodnego. Plaża strzeżona jest w okresie od 22.06 do 15.09 w godz. od 10.00 do 18.00.

OPIS

Dostęp służb ratunkowych

Dostęp służb ratowniczych z ul. Morskiej, przy głównym wejściu na plażę od strony Mola na wysokości słupka bezpieczeństwa nr 412.8. Kolejne wejście umożliwiające dojazd służb ratowniczych do samej plaży jest od ul. Cichej na wysokości słupka bezpieczeństwa nr 413.4. Oba zejścia zaopatrzone są w zjazdy techniczne ułatwiające wjazd ciężkiego sprzętu ratowniczego oraz możliwość wodowania sprzętu pływającego. W razie potrzeby przeprowadzenia akcji ratowniczej z użyciem śmigłowca (HEMS), miejsce do jego lądowania wyznaczone jest przy Zakładzie Ochrony Środowiska na ul. Nowomyśliwskiej oddalony ok. 1000 m od kąpieliska lub bezpośrednio na plaży a jego koordynaty współrzędnych określone są za pomocą słupków bezpieczeństwa. Najbliższy Szpitalny Oddział Ratunkowy (SOR) znajduje się w Świnoujściu – odległość 15 km. Międzyzdroje posiadają 1 zespół wyjazdowy Pogotowia Ratunkowego. Łączność bezpośrednia ze służbami ratunkowymi zapewniona telefonem GSM ratowników. Kąpielisko zgłoszone jest do Centrum Koordynacji Ratownictwa Wodnego w Szczecinie.

ZAOPATRZENIE RATOWNIKA

1	Czy kąpielisko strzeżone jest przez ratowników w określonych okresach?	<input checked="" type="checkbox"/> tak Uwagi: Kąpielisko czynne w okresie od 22.06 do 15.09
2	Czy obecne jest stanowisko ratownicze?	<input checked="" type="checkbox"/> tak Jeżeli są obecne, proszę opisać ich lokalizację w odniesieniu do kąpieliska: 10 stanowisk na wieżach centralnie do kąpieliska i od strony wody na łodziach
3	Okres działania	Godziny: 10.00 do 18.00 Daty: 22.06 do 15.09.2013 r. Dni w tygodniu: <input checked="" type="checkbox"/> pn <input checked="" type="checkbox"/> wt <input checked="" type="checkbox"/> śr <input checked="" type="checkbox"/> czw <input checked="" type="checkbox"/> piąt <input checked="" type="checkbox"/> so <input checked="" type="checkbox"/> nd
4	Liczba ratowników obecnych podczas zmiany	31 ratowników wodnych / 4 ratowników WOPR
5	Czy ratownicy posiadają oznaczenia identyfikacyjne?	<input checked="" type="checkbox"/> tak

OBECNY I ZALECANY SPRZĘT RATOWNICZY

Lp.	Opis wyposażenia	Obecny sprzęt	Dodatkowy sprzęt zalecany (jeżeli jest)	Uwagi
1.	Telefon	Tak	Tak	Wypożyczyć ratowników w telefon służbowy GSM
2.	Radio	Tak	Nie	12 szt. wewnętrzna komunikacja radiowa
3.	Syreny	Tak	Nie	10 szt. tuba z syrena alarmową
4.	Megafon	Tak	Nie	10 szt. tuba elektro.
5.	Gwizdki	Tak	Nie	Każdy ratownik
6.	Pasy ratownicze	Tak	Tak	10 szt. / zaleca się wypożyczyć każdego ratownika
7.	Boje ratownicze	Tak	Nie	30 szt. boje SP
8.	Rzutki ratownicze	Tak	Nie	35 szt. dla każdego ratownika
9.	Sprzęt do nurkowania	Tak	Tak	35 szt. sprzęt ABC dla każdego ratownika
10.	Deski ratunkowe	Tak	Tak	1 szt. / zaleca się doposażyć kąpielisko w sprzęt
11.	Skuter	Tak	Tak	Kawasaki 160 KM skuter z platformą ratowniczą / zaleca się doposażyć w sprzęt kąpielisko wschodnie
12.	Motorówka	Tak	Tak	Ratownicza łódź RIB 50 KM / zaleca się doposażyć stanowiska zachodnie
13.	Łodzie wiosłowe	Tak	Nie	10 szt. łodzie BL
14.	Kamizelki ratunkowe	Tak	Tak	10 szt. / zaleca się wypożyczyć każdego ratownika w kamizelkę asekuracyjną
15.	Nakrycie głowy	Tak	Nie	Każdy Nivea WOPR
16.	Sztormiaki	Tak	Nie	Każdy Nivea WOPR
17.	Lornetka	Tak	Nie	11 szt.
18.	Koce	Tak	Nie	2 szt. / stanowisko
19.	Zapasy pierwszej pomocy	Tak	Nie	Punkt medyczny
20.	Nosze	Nie	Nie	
21.	Deska ortopedyczna ze stabilizatorem	Tak	Nie	11 szt. Komp.
22.	Tlen	Tak	Nie	11 szt. R-1
23.	Kołnier ortopedyczny	Tak	Nie	3 szt. w każdej R-1
24.	AED	Tak	Nie	Defibrylator AED Life Pack
25.	Quad lub samochód terenowy	Tak	Tak	Quad 450 / doposażyć w sprzęt plażę wschodnią
26.	Lina asekuracyjna	Tak	Nie	10 szt. zasobniki z liną 80 m

KATEGORYZACJA I WYCIĄG Z RAPORTU OCENY RYZYKA KĄPIELISKA

WIZYTA TERENOWA

Informacje ogólne

Nazwa kąpieliska	Kąpielisko morskie NIECHORZE	***	61 %
Kąpielisko administrowane przez	GINA REWAL RATOWNICTWO WODNE DORAN PAWEŁ DORANTOWICZ		
Ilość stanowisk	5	77	125
Ilość ratowników	20		
Data audytu	21.07.2013 R.	pkt uzyskanych	pkt możliwych

DZIAŁ

Analiza terenu

Kąpielisko usytuowane we wschodniej części Niechorza, wybrzeże jest niskie, wydmowe, łagodnie nachylone. W zachodniej części brzeg jest wysoki, kilkunastometrowy, gdzie w najwyższym punkcie usytuowana jest latarnia morska. Na plażę prowadzi kilka wejść, z których dwa w okolicy przystani rybackiej służą jako zjazdy techniczne. Na wschód od przystani rybackiej plaża szeroka, bez umocnień brzegowych (ostróg). W samym porcie rybackim znajdują się trzy pirsy i dalba z liną wyciągową dla kutrów. Na zachód od przystani plaża coraz węższa, w miejscu wydmy pojawia się klif, na kąpielisku występują falochrony. Na plaży, tuż za przystanią rybacką i pirsami znajduje się tor wodny dla służb ratowniczych. Kąpieliska strzeżone (5 stanowisk) rozlokowanych na długości około 1000 m, pomiędzy zejściami na plażę od ul. Starowiejskiej i ul. Pomorskiej, gdzie na wysokości słupka bezpieczeństwa nr 367.3 utworzono sektor kąpieliska strzeżonego o długości 200 m i ta plaża uhonorowana jest po raz kolejny Wyróżnieniem Błękitnej Flagi. Następne kąpielisko o dł. 100 m oddzielone jest przystanią rybacką i znajduje się od zejścia z ul. Krakowskiej na wysokości słupka bezpieczeństwa nr 366.6, następne kąpielisko 200 m znajduje się od zejścia z ul. Leśnej na wysokości słupka nr 366.0. Dla podwyższenia bezpieczeństwa na plaży w Niechorzu przydałoby się wyznaczenie jeszcze kilku stanowisk strzeżonych przez ratowników i dobrze wyposażonego punktu medycznego. Kąpielisko strzeżone przez ratowników od 21.06 do 31.08 w godzinach od 10.00 do 18.00.

OPIS

Dostęp służb ratunkowych

Dostęp służb ratowniczych możliwy z centrum Niechorza od ul. Pomorskiej, Mazowieckiej, Pocztovej, Krakowskiej, Szczecińskiej i Spokojnej oraz przy ul. Leśnej i Wschodniej. Tylko dwa zjazdy umożliwiają dojazd na samą plażę (możliwość wjazdu ciężkich wozów PSP lub SAR – ul. Leśna i ul. Pomorska – przystań rybacka). W razie potrzeby przeprowadzenia akcji ratowniczej z użyciem śmigłowca (HEMS), miejsce do jego lądowania wyznaczone jest bezpośrednio na plaży, a jego koordynaty współrzędnych określone są za pomocą słupków bezpieczeństwa. W przypadku złych warunków pogodowych istnieje możliwość posadzenia śmigłowca (HEMS) na boisku piłkarskim na ul. Leśnej, nie daleko od plaży. Najbliższy Szpitalny Oddział Ratunkowy (SOR) znajduje się w Gryficach – odległość 29 km. W Niechorzu stacjonuje 1 zespół wyjazdowy Pogotowia Ratunkowego. Łączność bezpośrednia ze służbami ratunkowymi możliwa jest za pomocą prywatnych telefonów komórkowych ratowników oraz łączności radiowej UKF. Kąpielisko zgłoszone jest do Centrum Koordynacji Ratownictwa Wodnego w Szczecinie.

ZAOPATRZENIE RATOWNIKA

1	Czy kąpielisko strzeżone jest przez ratowników w określonych okresach?	■tak Uwagi: Kąpielisko czynne w okresie od 21.06 do 31.08
2	Czy obecne jest stanowisko ratownicze?	■tak Jeżeli są obecne, proszę opisać ich lokalizację w odniesieniu do kąpieliska: 1 × 200 m po zachodniej stronie, 1 × 100 m centralnie, 1 × 200 m od wschodniej strony plaży w Niechorzu
3	Okres działania	Godziny: 10.00 do 18.00 Daty: 21.06 do 31.08.2013 r. Dni w tygodniu: ■pn ■wt ■śr ■czw ■piąt ■so ■nd
4	Liczba ratowników obecnych podczas zmiany	15 ratowników wodnych / 5 ratowników WOPR
5	Czy ratownicy posiadają oznaczenia identyfikacyjne?	■tak

OBECNY I ZALECANY SPRZĘT RATOWNICZY

Lp.	Opis wyposażenia	Obecny sprzęt	Dodatkowy sprzęt zalecany (jeżeli jest)	Uwagi
1.	Telefon	Tak	Tak	2 szt. służbowy telefon komórkowy GSM
2.	Radio	Tak	Nie	10 szt. komunikacji radiowej PMR wewnętrznej
3.	Syreny	Tak	Nie	5 szt. tuba elektro. z syreną
4.	Megafon	Tak	Nie	5 szt. tuba elektroakustyczna
5.	Gwizdki	Tak	Nie	Każdy ratownik
6.	Pasy ratownicze	Tak	Tak	3 szt. / zaleca się doposażyć w sprzęt ratowników
7.	Boje ratownicze	Tak	Nie	20 szt. boje SP
8.	Rzutki ratownicze	Tak	Tak	5 szt. / doposażyć w sprzęt ratowników
9.	Sprzęt do nurkowania	Tak	Tak	5 szt. / wyposażać w sprzęt ABC każdego ratownika
10.	Deski ratunkowe	Nie	Tak	Zaleca się wyposażać w sprzęt kąpielisko
11.	Skuter	Nie	Tak	Zaleca się wyposażać kąpielisko w skuter z platformą ratowniczą
12.	Motorówka	Tak	Tak	Rekreacyjna „Bornholm” 90 KM / wyposażać w ratowniczą łódź motorową
13.	Łodzie wiosłowe	Tak	Nie	5 szt. łódź BL
14.	Kamizelki ratunkowe	Tak	Tak	10 szt. / doposażyć ratowników w kamizelki asekuracyjne
15.	Nakrycie głowy	Tak	Nie	Każdy Nivea
16.	Sztormiaki	Tak	Nie	Każdy Nivea
17.	Lornetka	Tak	Nie	5 szt.
18.	Koce	Tak	Nie	1szt. / stanowisko
19.	Zapasy pierwszej pomocy	Nie	Tak	Wyposażać kąpielisko w punkt medyczny – uzupełniać zapasy
20.	Nosze	Nie	Nie	
21.	Deska ortopedyczna ze stabilizatorem	Tak	Tak	4 szt. komp. / doposażyć w sprzęt kąpielisko
22.	Tlen	Tak	Tak	2 szt. w R-1 / Wyposażać pozostałe stanowiska w apteczki R 1
23.	Kołnierze ortopedyczny	Tak	Tak	5 szt. w apteczkach stanowiskowych / zapewnić zapas
24.	AED	Nie	Tak	Zaleca się wyposażać kąpielisko w defibrylator AED
25.	Quad lub samochód terenowy	Tak	Nie	Terenowy 4 x 4
26.	Lina asekuracyjna	Tak	Nie	5 szt. zasobnik linowy 80 m

KATEGORYZACJA I WYCIĄG Z RAPORTU OCENY RYZYKA KĄPIELISKA

WIZYTA TERENOWA

Informacje ogólne

Nazwa kąpieliska	Kąpielisko morskie POBIEROWO	***	67%
Kąpielisko administrowane przez	GMINA REWAL ZAKŁAD H.U. ROMULUS - ROMUALD KOWALSKI		
Ilość stanowisk	5	84	125
Ilość ratowników	17		
Data audytu	24.07.2013 R.	pkt uzyskanych	pkt możliwych

DZIAŁ

Analiza terenu

Plaża szeroka, piaszczysta, dobrze nasłoneczniona, wybrzeże wydmore, porośnięte sosnowym lasem. Na sektory plaży strzeżone prowadzi sześć wejść z których ul. Jana z Kolna z przyznaną w tym roku również Błękitną Flagą oraz Moniuszki służą jako zjazdy techniczne umożliwiające dojazd do samej plaży. Dostęp dla osób poruszających się na wózkach wyłącznie przy zjazdach technicznych. Wejście ul. Jana z Kolna zlokalizowane jest centralnie w miejscowości dzieląc długą plażę na część zachodnią z wyznaczonymi odcinkami plaży strzeżonej i część wschodnią w której brakuje nadzoru ratowniczego. Łączna długość plaży w Pobierowie wynosi około 3500 m, z czego odcinki strzeżone wynoszą 500 m. Kąpieliska strzeżone funkcjonują w dwóch zespołach, najbardziej oddalone na zachód zejście na plażę od ul. Ciechanowskie na wysokości słupka bezpieczeństwa nr 378,3 znajduje się jedna wieża (100 m strzeżonej plaży), następnie od zejścia ul. Mickiewicza sektor strzeżony rozpoczyna zespół stanowisk ratowniczych na odcinku 400 m. Na plażę strzeżoną dojdziemy od ul. Moniuszki, Moniuszki i ulicy Jana z Kolna. Dla podwyższenia bezpieczeństwa na plaży w Pobierowie zwłaszcza na wschód od zejścia z ulicy Jana z Kolna przydałoby się wyznaczenie jeszcze kilku stanowisk strzeżonych przez ratowników i centralnie zlokalizowanego dobrze wyposażonego punktu medycznego. Do dyspozycji wypoczywających znajdują się na plaży boiska do piłki siatkowej, zjeżdżalnia wodna, wypożyczalnie sprzętu motorowodnego, wypożyczalnie leżaków. Kąpielisko strzeżone przez ratowników w okresie od 22.06 do 31.08 w godzinach od 10.00 do 18.00.

OPIS

Dostęp służb ratunkowych

Dostęp służb ratowniczych możliwy zejściami przy ul. Moniuszki i Jana z Kolna, umożliwiają one dojazd na samą plażę (możliwość wjazdu ciężkich wozów PSP lub SAR). Wejście przy zachodniej wieży, od ul. Mickiewicza stromymi schodami co może spowodować trudności przy ewakuacji poszkodowanych na desce ortopedycznej. W razie potrzeby przeprowadzenia akcji ratowniczej z użyciem śmigłowca (HEMS), miejsce do jego lądowania wyznaczone jest bezpośrednio na plaży a jego koordynaty współrzędnych określone są za pomocą słupków bezpieczeństwa. W przypadku złych warunków pogodowych (HEMS) może lądować na boisku sportowym przy ul. Mickiewicza. Najbliższy Szpitalny Oddział Ratunkowy (SOR) znajduje się w Gryficach – odległość 30 km, w sezonie letnim w Pobierowie stacjonuje 1 zespół wyjazdowy Pogotowia Ratunkowego. Łączność bezpośrednia ze służbami ratunkowymi możliwa jest za pomocą prywatnych telefonów komórkowych ratowników. Kąpielisko zgłoszone jest do Centrum Koordynacji Ratownictwa Wodnego w Szczecinie.

ZAOPATRZENIE RATOWNIKA

1	Czy kąpielisko strzeżone jest przez ratowników w określonych okresach?	■tak Uwagi: Kąpielisko czynne w okresie od 22.06 do 31.08
2	Czy obecne jest stanowisko ratownicze?	■tak Jeżeli są obecne, proszę opisać ich lokalizację w odniesieniu do kąpieliska: 1 × 100 m po zachodniej stronie, centralnie usytuowane na plaży 1 × 400 m
3	Okres działania	Godziny: 10.00 do 18.00 Daty: 22.06 do 31.08.2013 r. Dni w tygodniu: ■pn ■wt ■śr ■czw ■piąt ■so ■nd
4	Liczba ratowników obecnych podczas zmiany	18 osób
5	Czy ratownicy posiadają oznaczenia identyfikacyjne?	■tak

OBECNY I ZALECANY SPRZĘT RATOWNICZY

Lp.	Opis wyposażenia	Obecny sprzęt	Dodatkowy sprzęt zalecany (jeżeli jest)	Uwagi
1.	Telefon	Tak	Tak	1 szt. służbowy telefon komórkowy GSM/ doposażyć ratowników w telefony GSM
2.	Radio	Tak	Nie	8 szt. komunikacji radiowej PMR wew.
3.	Syreny	Tak	Nie	5 szt. tuba elektro. z syreną
4.	Megafon	Tak	Nie	5 szt. tuba elektroakustyczna
5.	Gwizdki	Tak	Nie	Każdy ratownik
6.	Pasy ratownicze	Tak	Tak	2 szt. / zaleca się doposażyć w sprzęt
7.	Boje ratownicze	Tak	Nie	17 szt. boje SP
8.	Rzutki ratownicze	Tak	Nie	17 szt.
9.	Sprzęt do nurkowania	Tak	Nie	17 szt. sprzęt ABC dla każdego ratownika
10.	Deski ratunkowe	Nie	Tak	Zaleca się wyposażyć w sprzęt kąpielisko
11.	Skuter	Tak	Tak	Yamaha 140 KM / wyposażyć skuter w platformę ratowniczą
12.	Motorówka	Tak	Nie	Łódź ratownicza typu RIB 90 KM
13.	Łodzie wiosłowe	Tak	Nie	3 szt. łodzie BL, 1 szt. Sum, 1 szt. Cyranka
14.	Kamizelki ratunkowe	Tak	Tak	15 szt./ doposażyć ratowników w kamizelki asekuracyjne
15.	Nakrycie głowy	Tak	Nie	Każdy Nivea
16.	Sztormiaki	Tak	Nie	Każdy Nivea
17.	Lornetka	Tak	Nie	6 szt.
18.	Koce	Tak	Nie	1 szt. na stanowisko
19.	Zapasy pierwszej pomocy	Tak	Tak	Wyposażyć kąpielisko w punkt medyczny – uzupełniać zapasy
20.	Nosze	Tak	Nie	3 szt.
21.	Deska ortopedyczna ze stabilizatorem	Tak	Tak	2 szt. komp. / doposażyć pozostałe stanowiska ratownicze
22.	Tlen	Tak	Tak	2 szt. w apteczkach R-1 / wyposażyć pozostałe stanowiska w apteczki R-1
23.	Kołnierz ortopedyczny	Tak	Tak	5 szt. w apteczkach stanowiskowych / doposażyć stanowiska w zapas
24.	AED	Tak	Tak	Defibrylator AED na żądanie z OSP Pobierowo / zaleca się wyposażyć kąpielisko w defibrylator AED
25.	Quad lub samochód terenowy	Tak	Nie	Auto terenowe 4 x 4
26.	Lina asekuracyjna	Tak	Nie	5 szt. kołowroty i zasobniki z liną 80 m
27.	Inne: Kajak rat.	Tak	Nie	5 szt. kajaki Surf Sit

KATEGORYZACJA I WYCIĄG Z RAPORTU OCENY RYZYKA KĄPIELISKA

WIZYTA TERENOWA

Informacje ogólne

Nazwa kąpieliska	Kąpielisko morskie POGORZELICA	***	64%
Kąpielisko administrowane przez	GMINA REWAL RATOWNICTWO WODNE DORAN PAWEŁ DORANTOWICZ		
Ilość stanowisk	3	80	125
Ilość ratowników	12		
Data audytu	21.07.2013 R.	pkt uzyskanych	pkt możliwych

DZIAŁ

Analiza terenu

Plaża strzeżona usytuowana na wschód od ujścia Kanału Liwia Łuża. Wybrzeże wydmowe, łagodnie nachylone. Na plażę prowadzi pięć zejść od ul. Morskiej z której możliwy jest wjazd na samą plażę zjazdem technicznym znajdującym się na wysokości słupka bezpieczeństwa nr 363.7. Następne zejście ul. Bursztynową, Sztormową i ul. Plażową z której dojdziemy na stanowisko ratownicze wyznaczone centralnie gdzie jest zlokalizowany zjazd techniczny i ta plaża po raz kolejny została uhonorowana prestiżową Błękitną Flagą. Ostatnie stanowisko wyznaczone od ul. Wojska Polskiego na wysokości słupka bezpieczeństwa nr 365.0. Zjazdy dla osób poruszających się na wózkach znajdują się wyłącznie przy zjazdach technicznych. Plaża szeroka, dobrze nasłoneczniona, ogólnodostępna, oddzielona od zabudowań miejscowości parkiem „Błękitnym Szlakiem Pobrzeża Rewalskiego”. Kąpieliska strzeżone (3 wieże) rozlokowane na długości około 1000 m., pomiędzy sektorami strzeżonymi znajdują się sektory niestrzeżone. Między kanałem a ul. Plażową zlokalizowany jest tor wodny dla służb ratowniczych. Dla podwyższenia stanu bezpieczeństwa na plaży przydałoby się wyznaczenie jeszcze kilku stanowisk strzeżonych przez ratowników i dobrze wyposażonego punktu medycznego. Kąpielisko strzeżone przez ratowników od 21.06 do 1.09 w godzinach od 10.00 do 18.00.

OPIS

Dostęp służb ratunkowych

Dostęp służb ratowniczych możliwy z centrum Pogorzeli od ul. Morskiej, Bursztynowej, Plażowej i Wojska Polskiego. Tylko dwa zjazdy umożliwiają dojazd na samą plażę (możliwość wjazdu ciężkich wozów PSP lub SAR – ul. Plażowej i ul. Morskiej). W razie potrzeby przeprowadzenia akcji ratowniczej z użyciem śmigłowca (HEMS), miejsce do jego lądowania wyznaczone jest bezpośrednio na plaży a jego koordynaty współrzędnych określone są za pomocą słupków bezpieczeństwa. Najbliższy Szpitalny Oddział Ratunkowy (SOR) znajduje się w Gryficach – odległość 28 km. W Niechorzu oddalonym o 1 km stacjonuje 1 zespół wyjazdowy Pogotowia Ratunkowego. Łączność bezpośrednia ze służbami ratunkowymi możliwa jest za pomocą prywatnych telefonów komórkowych ratowników. Kąpielisko zgłoszone jest do Centrum Koordynacji Ratownictwa Wodnego w Szczecinie.

ZAOPATRZENIE RATOWNIKA

1	Czy kąpielisko strzeżone jest przez ratowników w określonych okresach?	■tak Uwagi: Kąpielisko czynne w okresie od 21.06 do 1.09
2	Czy obecne jest stanowisko ratownicze?	■tak Jeżeli są obecne, proszę opisać ich lokalizację w odniesieniu do kąpieliska: 1 × 100 m po zachodniej stronie, 1 × 200 m centralnie do plaży w Pogorzeli
3	Okres działania	Godziny: 10.00 do 18.00 Daty: 21.06 do 1.09.2013 r. Dni w tygodniu: ■pn ■wt ■śr ■czw ■piąt ■so ■nd
4	Liczba ratowników obecnych podczas zmiany	9 ratowników wodnych / 3 ratowników WOPR
5	Czy ratownicy posiadają oznaczenia identyfikacyjne?	■tak

OBECNY I ZALECANY SPRZĘT RATOWNICZY

Lp.	Opis wyposażenia	Obecny sprzęt	Dodatkowy sprzęt zalecany (jeżeli jest)	Uwagi
1.	Telefon	Tak	Nie	3 szt. służbowy telefon komórkowy GSM
2.	Radio	Tak	Nie	6 szt. komunikacji radiowej PMR wewnętrznej
3.	Syreny	Tak	Nie	3 szt. tuba elektro. z syreną
4.	Megafon	Tak	Nie	3 szt. tuba elektroakustyczna
5.	Gwizdki	Tak	Nie	Każdy ratownik
6.	Pasy ratownicze	Tak	Tak	3 szt. / zaleca się doposażyć w sprzęt ratowników
7.	Boje ratownicze	Tak	Nie	12 szt. Boje SP
8.	Rzutki ratownicze	Tak	Tak	3 szt. / wyposażać w sprzęt ratowników
9.	Sprzęt do nurkowania	Tak	Tak	3 szt. / wyposażać w sprzęt ABC każdego ratownika
10.	Deski ratunkowe	Tak	Tak	1 szt. / doposażyć w sprzęt kąpielisko
11.	Skuter	Tak	Nie	Yamaha 140 KM skuter z platformą ratowniczą
12.	Motorówka	Tak	Nie	Ratownicza łódź typu RIB 60 KM
13.	Łódzie wiosłowe	Tak	Nie	3 szt. BL
14.	Kamizelki ratunkowe	Tak	Tak	6 szt. / doposażyć ratowników w kamizelki asekuracyjne
15.	Nakrycie głowy	Tak	Nie	Każdy Nivea
16.	Sztormiaki	Tak	Nie	Każdy Nivea
17.	Lornetka	Tak	Nie	3 szt.
18.	Koce	Tak	Nie	2 szt. / stanowisko
19.	Zapasy pierwszej pomocy	Tak	Tak	Wyposażać kąpielisko w punkt medyczny – uzupełniać zapasy
20.	Nosze	Nie	Nie	
21.	Deska ortopedyczna ze stabilizatorem	Tak	Tak	2 szt. komp. – wyposażać pozostałe stanowisko
22.	Tlen	Tak	Tak	1 szt. w R-1 / doposażyć pozostałe stanowiska w apteczki R-1
23.	Kołnierz ortopedyczny	Tak	Nie	9 szt. w apteczkach stanowiskowych
24.	AED	Nie	Tak	Zaleca się wyposażać kąpielisko w defibrylator AED
25.	Quad lub samochód terenowy	Tak	Nie	Auto terenowe 4 x 4
26.	Lina asekuracyjna	Tak	Nie	3 szt. kołowrót lina 80 m

KATEGORYZACJA I WYCIĄG Z RAPORTU OCENY RYZYKA KĄPIELISKA

WIZYTA TERENOWA

Informacje ogólne

Nazwa kąpieliska	Kąpielisko morskie PUSTKOWO	***	61%
Kąpielisko administrowane przez	GMINA REWAL ZAKŁAD H.U. ROMULUS - ROMUALD KOWALSKI		
Ilość stanowisk	2	76	125
Ilość ratowników	6		
Data audytu	24.07.2013 R.	pkt uzyskanych	pkt możliwych

DZIAŁY

Analiza terenu

Plaża szeroka, piaszczysta, dobrze nasłoneczniona, wybrzeże wydmore. Na plażę dostaniemy się od ul. Leśnej (pot. „przy Krzyżu”) gdzie znajduje się zjazd techniczny. Kąpielisko przy ul. Leśnej wyróżnione zostało po raz kolejny prestiżową Błękitną Flagą. Następnym zejściem na plażę dostaniemy się od ul. Spacerowej. Dla osób poruszających się na wózkach możliwe wejście wyłącznie przy zjeździe technicznym od ul. Leśnej. Z plaży w większości korzystają turyści, którzy do dyspozycji mają boiska do piłki siatkowej oraz place zabaw dla dzieci. Toalety bezpłatne znajdują się przy zejściach na plażę. Łączna długość plaży w Pustkowie wynosi około 800 m, z czego odcinek strzeżony wynosi 200 m. Kąpieliska strzeżone połączone ze sobą zlokalizowane są pomiędzy zejściami na plażę i znajdują się na wysokości słupków bezpieczeństwa nr 374.5 i 374.7. Dla podwyższenia bezpieczeństwa na plaży przydałoby się wyznaczenie jeszcze kilku stanowisk strzeżonych przez ratowników i dobrze wyposażonego punktu medycznego. Kąpielisko strzeżone przez ratowników w okresie od 22.06 do 1.09 w godzinach od 10.00 do 18.00.

OPIS

Dostęp służb ratunkowych

Dostęp służb ratowniczych możliwy zjazdem technicznym „Przy Krzyżu” ul. Leśna umożliwiającym dojazd na samą plażę (możliwość wjazdu ciężkich wozów PSP lub SAR). W razie potrzeby przeprowadzenia akcji ratowniczej z użyciem śmigłowca (HEMS), miejsce do jego lądowania wyznaczone jest bezpośrednio na plaży a jego koordynaty współrzędnych określone są za pomocą słupków bezpieczeństwa. Najbliższy Szpitalny Oddział Ratunkowy (SOR) znajduje się w Gryficach – odległość 30 km, w sezonie letnim w oddalonym o 2 km Pobierowie stacjonuje 1 zespół wyjazdowy Pogotowia Ratunkowego. Łączność bezpośrednia ze służbami ratunkowymi możliwa jest za pomocą prywatnych telefonów komórkowych ratowników. Kąpielisko zgłoszone jest do Centrum Koordynacji Ratownictwa Wodnego w Szczecinie.

ZAOPATRZENIE RATOWNIKA

1	Czy kąpielisko strzeżone jest przez ratowników w określonych okresach?	■tak Uwagi: Kąpielisko czynne w okresie od 22.06 do 1.09
2	Czy obecne jest stanowisko ratownicze?	■tak Jeżeli są obecne, proszę opisać ich lokalizację w odniesieniu do kąpieliska: 1 × 200 m centralnie usytuowane na plaży w Pustkowie
3	Okres działania	Godziny: 10.00 do 18.00 Daty: 22.06 do 1.09.2013 r. Dni w tygodniu: ■pn ■wt ■śr ■czw ■piąt ■so ■nd
4	Liczba ratowników obecnych podczas zmiany	6 osób
5	Czy ratownicy posiadają oznaczenia identyfikacyjne?	■tak

OBECNY I ZALECANY SPRZĘT RATOWNICZY

Lp.	Opis wyposażenia	Obecny sprzęt	Dodatkowy sprzęt zalecany (jeżeli jest)	Uwagi
1.	Telefon	Tak	Tak	Wyposażyć ratowników w telefon służbowy GSM, zamiast prywatnych telefonów
2.	Radio	Tak	Nie	2 szt. komunikacji radiowej PMR wew.
3.	Syreny	Tak	Nie	2 szt. tuba elektro. z syreną
4.	Megafon	Tak	Nie	2 szt. tuba elektroakustyczna
5.	Gwizdki	Tak	Nie	Każdy ratownik
6.	Pasy ratownicze	Tak	Tak	1 szt. / zaleca się doposażyć w sprzęt ratowników
7.	Boje ratownicze	Tak	Nie	6 szt. boje SP
8.	Rzutki ratownicze	Tak	Nie	6 szt
9.	Sprzęt do nurkowania	Tak	Nie	6 szt. sprzęt ABC każdego ratownika
10.	Deski ratunkowe	Nie	Tak	Zaleca się wyposażyć w sprzęt kąpielisko
11.	Skuter	Nie	Tak	Zaleca się wyposażyć kąpielisko w skuter z platformą ratowniczą
12.	Motorówka	Tak	Nie	Ratownicza łódź RIB 115 KM
13.	Łodzie wiosłowe	Tak	Tak	1 szt. łódź BL, 1 szt. łódź Sum Doposażyć w łodzie typ BL
14.	Kamizelki ratunkowe	Nie	Tak	Wyposażyć ratowników w kamizelki asekuracyjne
15.	Nakrycie głowy	Tak	Nie	Każdy Nivea
16.	Sztormiaki	Tak	Nie	Każdy Nivea
17.	Lornetka	Tak	Nie	2 szt.
18.	Koce	Tak	Nie	2 szt. kąpielisko
19.	Zapasy pierwszej pomocy	Nie	Tak	Wyposażyć kąpielisko w punkt medyczny – uzupełniać zapasy
20.	Nosze	Tak	Nie	2 szt.
21.	Deska ortopedyczna ze stabilizatorem	Tak	Tak	1 szt. bez pasów i stabilizatora głowy Wyposażyć stanowiska w komp. deski ortopedyczne
22.	Tlen	Tak	Tak	1 szt. w R-1/ zaleca się doposażyć stanowiska
23.	Kołnier ortopedyczny	Tak	Tak	2 szt. / doposażyć w zapas
24.	AED	Nie	Tak	Zaleca się wyposażyć kąpielisko w defibrylator AED
25.	Quad lub samochód terenowy	Tak	Nie	Auto terenowe 4 x 4
26.	Lina asekuracyjna	Tak	Nie	2 szt. kołowrót Lina 80 m

KATEGORYZACJA I WYCIĄG Z RAPORTU OCENY RYZYKA KĄPIELISKA

WIZYTA TERENOWA

Informacje ogólne

Nazwa kąpieliska	Kąpielisko morskie SARBINOWO	**	43%
Kąpielisko administrowane przez	GMINA MIELNO MIELEŃSKI OŚRODEK SPORTU I REKREACJI W MIELNIE		
Ilość stanowisk	1	54	125
Ilość ratowników	4		
Data audytu	18.07.2013 R.	pkt uzyskanych	pkt możliwych

DZIAŁ

Analiza terenu

Plaża piaszczysta, dobrze nasłoneczniona, przylegająca do nabrzeża uzbrojonego w betonową opaskę chroniącą brzeg miejscowości przed skutkami dużych sztormów, nad którą zbudowano promenadę i rozlokowano liczne kawiarnie, smażalnie ryb oraz restauracje. Promenada wraz z równolegle biegnącą ul. Nadmorską skupia główny ruch turystyczny w Sarbinowie. Stanowisko ratownicze (213) znajduje się na wysokości słupka bezpieczeństwa nr 306.4. Na terenie kąpieliska występują pozostałości po ostrogach i betonowych opaskach, których wysokość pokrywa się z wysokością lustra wody co stanowi poważny problem podczas kąpieli. Po nowelizacji ustawy Prawo Wodne z 2010 r. organizator kąpieliska w Sarbinowie wyznaczył jeszcze 2 miejsca wykorzystywane do kąpieli strzeżone przez ratowników. Dla podwyższenia stanu bezpieczeństwa na plaży w Sarbinowie przydałoby się wyznaczenie jeszcze jednego sektora strzeżonego przez ratowników i wyposażenie plaży w profesjonalny punkt medyczny. Na terenie plaży zarządzanej przez MOSiR Mielno, kąpielisko strzeżone jest przez ratowników w okresie od 1.07 do 29.08 w godzinach od 9.30 do 17.30.

OPIS

Dostęp służb ratunkowych

Dostęp służb ratowniczych możliwy z ul. Nadmorskiej i dalej schodami z promenady na wysokości słupka bezpieczeństwa nr 306.4. Brak informacji na ul. Nadmorskiej, które zejście prowadzi na plażę strzeżoną. W razie potrzeby przeprowadzenia akcji ratowniczej z użyciem śmigłowca (HEMS), miejsce do jego lądowania można wyznaczyć bezpośrednio na plaży a jego koordynaty współrzędnych określone są za pomocą słupków bezpieczeństwa. Najbliższy Szpitalny Oddział Ratunkowy (SOR) znajduje się w Koszalinie – odległość 19 km. W okresie sezonu (lipiec-sierpień) w Mielnie stacjonuje 1 zespół wyjazdowy Pogotowia Ratunkowego. Łączność bezpośrednia ze służbami ratunkowymi możliwa jest za pomocą prywatnych telefonów komórkowych ratowników oraz łączności radiowej UHF w Centrum Koordynacji Ratowników w Mielnie. Kąpielisko zgłoszone jest do Centrum Koordynacji Ratownictwa Wodnego w Szczecinie.

ZAOPATRZENIE RATOWNIKA

1	Czy kąpielisko strzeżone jest przez ratowników w określonych okresach?	<input checked="" type="checkbox"/> tak Uwagi: Kąpielisko czynne w okresie od 1.07 do 29.08
2	Czy obecne jest stanowisko ratownicze?	<input checked="" type="checkbox"/> tak Jeżeli są obecne, proszę opisać ich lokalizację w odniesieniu do kąpieliska: 1 × 100 m (213) we wschodniej części plaży przy zejściu od ul. Nadmorskiej
3	Okres działania	Godziny: 9.30 do 17.30 Daty: 1.07 do 29.08.2013 r. Dni w tygodniu: <input checked="" type="checkbox"/> pn <input checked="" type="checkbox"/> wt <input checked="" type="checkbox"/> śr <input checked="" type="checkbox"/> czw <input checked="" type="checkbox"/> piąt <input checked="" type="checkbox"/> so <input checked="" type="checkbox"/> nd
4	Liczba ratowników obecnych podczas zmiany	4 osoby
5	Czy ratownicy posiadają oznaczenia identyfikacyjne?	<input checked="" type="checkbox"/> tak

OBECNY I ZALECANY SPRZĘT RATOWNICZY

Lp.	Opis wyposażenia	Obecny sprzęt	Dodatkowy sprzęt zalecany (jeżeli jest)	Uwagi
1.	Telefon	Tak	Tak	Doposażyć ratowników w służbowy telefon GSM zamiast prywatnych ratowników
2.	Radio	Tak	Nie	1 szt. komunikacja radiowa UHF wewnętrzna
3.	Syreny	Tak	Nie	1 szt. tuba elektro. z syreną
4.	Megafon	Tak	Nie	1 szt. tuba elektroakustyczna
5.	Gwizdki	Tak	Nie	Każdy ratownik
6.	Pasy ratownicze	Nie	Tak	Zaleca się wyposażyć w sprzęt ratowników
7.	Boje ratownicze	Tak	Nie	3 szt. boje SP
8.	Rzutki ratownicze	Tak	Tak	1 szt. / doposażyć w sprzęt ratowników
9.	Sprzęt do nurkowania	Tak	Tak	1 szt. / wyposażyć w sprzęt ABC każdego ratownika
10.	Deski ratunkowe	Nie	Tak	Zaleca się wyposażyć w sprzęt kąpielisko
11.	Skuter	Nie	Tak	Zaleca się wyposażyć kąpielisko w skuter z platformą ratowniczą
12.	Motorówka	Nie	Tak	Wyposażyć kąpielisko w ratowniczą łódź motorową
13.	Łodzie wiosłowe	Tak	Nie	1 szt. łódź BL
14.	Kamizelki ratunkowe	Nie	Tak	Wyposażyć ratowników w kamizelki asekuracyjne
15.	Nakrycie głowy	Tak	Nie	Każdy Nivea WOPR
16.	Sztormiaki	Tak	Nie	Każdy Nivea WOPR
17.	Lornetka	Tak	Nie	1 szt.
18.	Koce	Tak	Nie	2 szt. /stanowisko
19.	Zapasy pierwszej pomocy	Nie	Tak	Wyposażyć kąpielisko w punkt medyczny – uzupełniać zapasy
20.	Nosze	Nie	Nie	
21.	Deska ortopedyczna ze stabilizatorem	Tak	Nie	1 szt. komp.
22.	Tlen	Tak	Tak	1 szt. w R-1 – uzupełnić tlen w butli
23.	Kołnier ortopedyczny	Tak	Nie	3 szt. w R-1
24.	AED	Nie	Tak	Zaleca się wyposażyć kąpielisko w defibrylator AED
25.	Quad lub samochód terenowy	Nie	Tak	Zaleca się wyposażyć kąpielisko w pojazd 4 x 4
26.	Lina asekuracyjna	Tak	Nie	1 szt. kołowrót lina 80 m

KATEGORYZACJA I WYCIĄG Z RAPORTU OCENY RYZYKA KĄPIELISKA

WIZYTA TERENOWA

Informacje ogólne

Nazwa kąpieliska	Kąpielisko morskie SIANOŻĘTY	***	70%
Kąpielisko administrowane przez	GINA USTRONIE MORSKIE		
Ilość stanowisk	2	88	125
Ilość ratowników	9		
Data audytu	20.07.2013 R.	pkt uzyskanych	pkt możliwych

DZIAŁ

Analiza terenu

Plaża dobrze nasłoneczniona, położona nad zróżnicowanym brzegiem z występującymi wydhami a czasami brzeg wznosi się tworząc nieduże klify. Kąpielisko charakteryzuje się czystą, piaszczystą plażą o przeciętnej szerokości około 35 m. Na terenie gminy istnieją warunki do urozmaiconego spędzania wolnego czasu. Można tu korzystać z kąpeli morskich, plażowania, uprawiać sporty wodne i wędkarstwo. Dużą atrakcję stanowi moło wybiegające ponad 100 metrów w morze. Główny ruch turystyczny skupiony jest na ulicy Lotniczej, to właśnie od niej prowadzą uliczki w stronę plaży kąpieliska. Do pierwszego stanowiska plaży strzeżonej o nazwie Radar dojdziemy od ul. Plażowej, przy tym stanowisku znajduje się baza ratownicza z punktem medyczny obsługiwany przez lekarza. Na plaży znajduje się hangar na sprzęt i ratowniczą łódź motorową. Stanowisko Radar posiada 100 m szerokości kąpielisko zlokalizowane na wysokości słupka bezpieczeństwa nr 322.6. Od ul. Ku morzu znajdują się następne 100 m kąpielisko strzeżone pod nazwą Neptun, umiejscowione przy słupku bezpieczeństwa nr 321.8. Plaża strzeżona jest przez ratowników w okresie od 29.06 do 31.08 w godzinach od 10.00 do 18.00

OPIS

Dostęp służb ratunkowych

Dostęp służb ratowniczych ułatwia kilka zejść na plażę (4 zejść) które są ponumerowane a mapki z naniesionymi drogami przekazane są dla odpowiednich służb ratowniczych. Zejścia nr 4 centralnie umiejscowione w Sianożętach przy ul. Północnej na wysokości słupka bezpieczeństwa nr 322.2 jest zjazdem technicznym umożliwiającym dojazd na samą plażę (możliwość wjazdu ciężkich wozów PSP lub SAR) i wodowania sprzętu pływającego. W razie konieczności przeprowadzenia akcji ratowniczej z użyciem śmigłowca (HEMS), miejsce do jego lądowania można wyznaczyć bezpośrednio na plaży a jego koordynaty współrzędnych określone są za pomocą słupków bezpieczeństwa. W przypadku złych warunków pogodowych istnieje możliwość posadzenia śmigłowca (HEMS) na lotnisku w Bagiczu oddalonym o kilkaset metrów od plaży. Najbliższy Szpitalny Oddział Ratunkowy (SOR) znajduje się w Kołobrzegu – odległość 12 km. Łączność bezpośrednia ze służbami ratunkowymi możliwa jest za pomocą prywatnych telefonów komórkowych ratowników oraz łączności radiowej UHF Bryza. Kąpielisko zgłoszone jest do Centrum Koordynacji Ratownictwa Wodnego w Szczecinie.

ZAOPATRZENIE RATOWNIKA

1	Czy kąpielisko strzeżone jest przez ratowników w określonych okresach?	■tak Uwagi: Kąpielisko czynne w okresie od 29.06 do 31.08
2	Czy obecne jest stanowisko ratownicze?	■tak Jeżeli są obecne, proszę opisać ich lokalizację w odniesieniu do kąpieliska: 2 × 100 m na całej długości plaży oddzielone sektorami nie strzeżonymi
3	Okres działania	Godziny: 10.00 do 18.00 Daty: 29.06 do 31.08.2013 r. Dni w tygodniu: ■pn ■wt ■śr ■czw ■piąt ■so ■nd
4	Liczba ratowników obecnych podczas zmiany	9 osób
5	Czy ratownicy posiadają oznaczenia identyfikacyjne?	■tak

OBECNY I ZALECANY SPRZĘT RATOWNICZY

Lp.	Opis wyposażenia	Obecny sprzęt	Dodatkowy sprzęt zalecany (jeżeli jest)	Uwagi
1.	Telefon	Tak	Nie	2 szt. służbowy telefon komórkowy GSM
2.	Radio	Tak	Nie	3 szt. komunikacja radiowa UHF wewnętrzna i 1 szt. zewnętrznej kom. Radiowej Bryza
3.	Syreny	Tak	Nie	2 szt. tuba elektro. z syreną alarmową
4.	Megafon	Tak	Nie	2 szt. tuba elektroakustyczne
5.	Gwizdki	Tak	Nie	Każdy ratownik
6.	Pasy ratownicze	Tak	Tak	2 szt. / zaleca się doposażyć w sprzęt ratowników
7.	Boje ratownicze	Tak	Nie	12 szt. boje SP
8.	Rzutki ratownicze	Tak	Tak	4 szt. / wyposażać w sprzęt ratowników
9.	Sprzęt do nurkowania	Tak	Tak	2 szt. / doposażyć ratowników w sprzęt ABC dla każdego
10.	Deski ratunkowe	Tak	Tak	1 szt. / zaleca się doposażyć w sprzęt kąpielisko
11.	Skuter	Nie	Tak	Zaleca się wyposażać kąpielisko w skuter z platformą ratowniczą
12.	Motorówka	Tak	Nie	Ratownicza łódź typu RIB 50 KM
13.	Łodzie wiosłowe	Tak	Nie	3 szt. łodzie BL
14.	Kamizelki ratunkowe	Tak	Tak	6 szt. / doposażyć ratowników w kamizelki asekuracyjne
15.	Nakrycie głowy	Tak	Nie	Każdy Nivea WOPR
16.	Sztormiaki	Tak	Nie	Każdy Nivea WOPR
17.	Lornetka	Tak	Nie	3 szt.
18.	Koce	Tak	Nie	2 szt. / stanowisko
19.	Zapasy pierwszej pomocy	Tak	Nie	Punkt medyczny
20.	Nosze	Nie	Nie	
21.	Deska ortopedyczna ze stabilizatorem	Tak	Nie	2 szt. komp. deski ortopedyczne
22.	Tlen	Tak	Nie	2 szt. w apteczce R-1
23.	Kołnier ortopedyczny	Tak	Nie	3 szt. w apteczce R-1
24.	AED	Nie	Tak	Zaleca się wyposażać kąpielisko w defibrylator AED
25.	Quad lub samochód terenowy	Tak	Nie	Quad 500 4 x 4
26.	Lina asekuracyjna	Tak	Nie	2 szt. kołowrót lina 80 m
27.	Kajak ratowniczy	Tak	Nie	1 szt. morski kajak Seayak

KATEGORYZACJA I WYCIĄG Z RAPORTU OCENY RYZYKA KĄPIELISKA

WIZYTA TERENOWA

Informacje ogólne

Nazwa kąpieliska	Kąpielisko morskie ŚWINOUJŚCIE UZNAM	*****	91%
Kąpielisko administrowane przez	MIASTO ŚWINOUJŚCIE OŚRODEK SPORTU I REKREACJI „WYSPIARZ”		
Ilość stanowisk	6	114	125
Ilość ratowników	28		
Data audytu	27.07.2013 R.	pkt uzyskanych	pkt możliwych

DZIAŁ

Analiza terenu

Plaża strzeżona położona jest na zachodnim brzegu rzeki Świny i rozciąga się w kierunku granicy z RFN, łączna długość plaży wynosi 3850 m, przeciętna szerokość plaży wynosi 90 m. Kąpielisko spełniło kryteria programu „Błękitna Flaga” i utrzymuje je nieprzerwanie od 2006-2013 r. Kąpielisko strzeżone usytuowane jest na środku plaży o długości 800 m z 8 sektorami strzeżonymi, na kąpielisko prowadzi 6 wejść na plażę pomiędzy ulicami Trentowskiego a ul. Prusa wszystkie prowadzą z promenady przebiegającej wzdłuż plaży. Plaża dobrze nasłoneczniona, o piaszczystym podłożu, z łagodnie opadającym dnem. Na terenie plaży znajdują się boiska do piłki nożnej, siatkówki, a na terenach przyległych wyznaczone są tereny do uprawiania sportów wodnych. Poza strefami sportowymi są również punkty gastronomiczne, wypożyczalnie leżaków, place zabaw dla dzieci. W pobliżu wejść na plażę znajdują się publiczne toalety typu Toi-Toi oraz płatne toalety zlokalizowane w pobliżu punktów gastronomicznych. Na plaży od ul. Powstańców Śląskich znajduje się baza ratownicza z pełnym węzłem sanitarnym, aneksem kuchennym oraz stanowiskiem dowodzenia, wyposażona jest w profesjonalny punkt medyczny z którego można skorzystać po zakończeniu dyżurów na sektorach strzeżonych. Plaża strzeżona jest w okresie od 1.07 do 31.08 w godz. od 10.00 do 17.00.

OPIS

Dostęp służb ratunkowych

Dostęp służb ratowniczych ustalony jest od wschodniej strony plaży na wysokości falochronu i słupka bezpieczeństwa nr 424.7 gdzie jest możliwość dojazdu na samą plażę zjazdem technicznym od ul. Bolesława Chrobrego. W miejscu wyznaczonym na plaży od ulicy B. Chrobrego zorganizowane jest utwardzone miejsce lądowania śmigłowca (HEMS). Od ul. Powstańców Śląskich na wejściu na plażę znajduje się profesjonalna baza ratownicza wyposażona w punkt medyczny i centrum zarządzania ratownictwem wodnym na plaży. Ze służbami medycznymi ustalone są też inne miejsca przekazania poszkodowanego jeśli stan jego na to pozwala (ul. Powstańców Śląskich, Trentowskiego, Orkana, Emilii Gierczak, Feliksa Nowowiejskiego i Prusa) z kierunku ulic prowadzących na stanowiska ratownicze. Najbliższy Szpitalny Oddział Ratunkowy (SOR) znajduje się w Świnoujściu – odległość 3 km. Łączność bezpośrednia ze służbami ratunkowymi możliwa jest za pomocą radia UHF lub telefonów komórkowych GSM. Kąpielisko zgłoszone jest do Centrum Koordynacji Ratownictwa Wodnego w Szczecinie.

ZAOPATRZENIE RATOWNIKA

1	Czy kąpielisko strzeżone jest przez ratowników w określonych okresach?	<input checked="" type="checkbox"/> tak Uwagi: Kąpielisko czynne w okresie od 1.07 do 31.08
2	Czy obecne jest stanowisko ratownicze?	<input checked="" type="checkbox"/> tak Jeżeli są obecne, proszę opisać ich lokalizację w odniesieniu do kąpieliska: 8 × 100 m po zachodniej stronie portu
3	Okres działania	Godziny: 10.00 do 17.00 Daty: 1.07 do 31.08.2013 r. Dni w tygodniu: <input checked="" type="checkbox"/> pn <input checked="" type="checkbox"/> wt <input checked="" type="checkbox"/> śr <input checked="" type="checkbox"/> czw <input checked="" type="checkbox"/> piąt <input checked="" type="checkbox"/> so <input checked="" type="checkbox"/> nd
4	Liczba ratowników obecnych podczas zmiany	28 ratowników wodnych / 4 ratowników WOPR
5	Czy ratownicy posiadają oznaczenia identyfikacyjne?	<input checked="" type="checkbox"/> tak

OBECNY I ZALECANY SPRZĘT RATOWNICZY

Lp.	Opis wyposażenia	Obecny sprzęt	Dodatkowy sprzęt zalecany (jeżeli jest)	Uwagi
1.	Telefon	Tak	Nie	2 szt. telefon służbowy stacjonarny i komórkowy GSM
2.	Radio	Tak	Nie	12 szt. komunikacji radiowej UHF/VHF wewnętrznej
3.	Syreny	Tak	Nie	10 szt. tuba elektro. z syreną alarmową
4.	Megafon	Tak	Nie	10 szt. tuba elektroakustycznych
5.	Gwizdki	Tak	Nie	Każdy ratownik
6.	Pasy ratownicze	Tak	Tak	25 szt. / zaleca się doposażyć w sprzęt ratowników
7.	Boje ratownicze	Tak	Nie	21 szt. boje SP
8.	Rzutki ratownicze	Tak	Nie	42 szt.
9.	Sprzęt do nurkowania	Tak	Nie	30 szt. sprzęt ABC dla każdego
10.	Deski ratunkowe	Tak	Tak	1 szt. / zaleca się doposażyć w sprzęt kąpielisko
11.	Skuter	Tak	Nie	Yamaha 110 KM skuter z platformą ratowniczą
12.	Motorówka	Tak	Nie	2 szt. ratownicza łódź RIB 50 KM, BRIG 30 KM
13.	Łodzie wiosłowe	Tak	Nie	8 szt. łodzie BL
14.	Kamizelki ratunkowe	Tak	Tak	24 szt. / doposażyć ratowników w kamizelki asekuracyjne
15.	Nakrycie głowy	Tak	Nie	Każdy Nivea WOPR
16.	Sztormiaki	Tak	Nie	Każdy Nivea WOPR
17.	Lornetka	Tak	Nie	10 szt.
18.	Koce	Tak	Nie	2 szt. / stanowisko
19.	Zapasy pierwszej pomocy	Tak	Nie	Punkt medyczny
20.	Nosze	Tak	Nie	2 szt.
21.	Deska ortopedyczna ze stabilizatorem	Tak	Tak	6 szt. komp. / doposażyć w sprzęt stanowiska
22.	Tlen	Tak	Nie	8 szt. w apteczce R-1
23.	Kołnier ortopedyczny	Tak	Nie	3 szt. w apteczce R-1
24.	AED	Tak	Nie	Defibrylator AED American PAD
25.	Quad lub samochód terenowy	Tak	Nie	Quad 500 4 x 4
26.	Lina asekuracyjna	Tak	Nie	10 szt. kołowrót lina 80 m
27.	Kajaki ratownicze	Tak	Nie	2 szt. kajak morski ratowniczy

KATEGORYZACJA I WYCIĄG Z RAPORTU OCENY RYZYKA KĄPIELISKA

WIZYTA TERENOWA

Informacje ogólne

Nazwa kąpieliska	Kąpielisko morskie UNIEŚCIE	*	35%
Kąpielisko administrowane przez	GMINA MIELNO MIELEŃSKI OŚRODEK SPORTU I REKREACJI W MIELNIE		
Ilość stanowisk	1	44	125
Ilość ratowników	5		
Data audytu	18.07.2013 R.	pkt uzyskanych	pkt możliwych

DZIAŁ

Analiza terenu

Plaża piaszczysta, dobrze nasłoneczniona, wybrzeże wydmore porośnięte drzewami. Bezpośrednio za pasem drzew znajdują się pensjonaty, domy wczasowe i inna infrastruktura turystyczna. Główny ruch turystyczny skupiony jest na ulicach Świerczewskiego i 6 Marca, które przecinają Unieście z zachodu na wschód. Na plaży znajdują się mały port rybacki, 60 m długości drewniane moło, boiska do gry w piłkę plażową oraz dmuchane place zabaw dla dzieci. Łączna długość strzeżonej plaży kąpieliska wynosi 100 m i znajduje się na wysokości słupka bezpieczeństwa nr 297.8 i zejścia od ulicy Morskiej. Zejście zaopatrzone jest w zjazd dla wózków. Dla podwyższenia bezpieczeństwa na plaży w Unieściu przydałoby się wyznaczenie jeszcze jednego stanowiska strzeżonego przez ratowników i wyposażenie plaży w profesjonalny punkt medyczny. Na terenie plaży zarządzanej przez MOSiR Mielno kąpielisko strzeżone jest przez ratowników w okresie od 1.07 do 31.08 w godzinach od 9.30 do 17.30.

OPIS

Dostęp służb ratunkowych

Dostęp służb ratowniczych możliwy ul. 6 Marca oraz ulicami prowadzącymi na plażę ul. Morską na wysokości słupka bezpieczeństwa nr 297.8. Zjazd techniczny zlokalizowany jest na przystani rybackiej wjazd od ul. Rybackiej. W razie potrzeby przeprowadzenia akcji ratowniczej z użyciem śmigłowca (HEMS), miejsce do jego lądowania można wyznaczyć bezpośrednio na plaży a jego koordynaty współrzędnych określone są za pomocą słupków bezpieczeństwa. W przypadku złych warunków pogodowych istnieje możliwość posadzenia śmigłowca (HEMS) na boisku piłkarskim oddalonym około 1 km od plaży strzeżonej. Najbliższy Szpitalny Oddział Ratunkowy (SOR) znajduje się w Koszalinie – odległość 16 km. W okresie sezonu (lipiec-sierpień) w Mielnie stacjonuje 1 zespół wyjazdowy Pogotowia Ratunkowego. Łączność bezpośrednia ze służbami ratunkowymi możliwa jest za pomocą prywatnych telefonów komórkowych ratowników oraz łączności radiowej UHF w Centrum Koordynacji Ratowników w Mielnie. Kąpielisko zgłoszone jest do Centrum Koordynacji Ratownictwa Wodnego w Szczecinie.

ZAOPATRZENIE RATOWNIKA

1	Czy kąpielisko strzeżone jest przez ratowników w określonych okresach?	■tak Uwagi: Kąpielisko czynne w okresie od 1.07 do 31.08
2	Czy obecne jest stanowisko ratownicze?	■tak Jeżeli są obecne, proszę opisać ich lokalizację w odniesieniu do kąpieliska: 1 × 100 m (Bolek) w centralnej części plaży przy zejściu do ul. Morskiej
3	Okres działania	Godziny: 9.30 do 17.30 Daty: 1.07 do 31.08.2013 r. Dni w tygodniu: ■pn ■wt ■śr ■czw ■piąt ■so ■nd
4	Liczba ratowników obecnych podczas zmiany	5 osób
5	Czy ratownicy posiadają oznaczenia identyfikacyjne?	■tak

OBECNY I ZALECANY SPRZĘT RATOWNICZY

Lp.	Opis wyposażenia	Obecny sprzęt	Dodatkowy sprzęt zalecany (jeżeli jest)	Uwagi
1.	Telefon	Tak	Tak	Doposażyć ratowników w służbowy telefon komórkowy GSM, zamiast prywatnych
2.	Radio	Tak	Nie	1 szt. komunikacja radiowa UHV wew.
3.	Syreny	Tak	Nie	1 szt. tuba elektro. z syreną alarmową
4.	Megafon	Tak	Nie	1 szt. tuba elektroakustyczna
5.	Gwizdki	Tak	Nie	Każdy ratownik
6.	Pasy ratownicze	Tak	Tak	1 szt. / zaleca się doposażyć w sprzęt ratowników
7.	Boje ratownicze	Tak	Nie	4 szt. boje SP
8.	Rzutki ratownicze	Tak	Tak	1 szt. / doposażyć w sprzęt ratowników
9.	Sprzęt do nurkowania	Tak	Tak	1 szt. / wyposażać w sprzęt ABC każdego ratownika
10.	Deski ratunkowe	Nie	Tak	Zaleca się wyposażać w sprzęt kąpielisko
11.	Skuter	Nie	Tak	Zaleca się wyposażać kąpielisko w skuter z platformą ratowniczą
12.	Motorówka	Nie	Tak	Wyposażać kąpielisko w ratowniczą łódź motorową
13.	Łódzie wiosłowe	Tak	Nie	1 szt. łódź BL
14.	Kamizelki ratunkowe	Nie	Tak	Wyposażać ratowników w kamizelki asekuracyjne
15.	Nakrycie głowy	Tak	Nie	Każdy Nivea WOPR
16.	Sztormiaki	Tak	Nie	Każdy Nivea WOPR
17.	Lornetka	Tak	Nie	1 szt.
18.	Koce	Tak	Nie	2 szt. / stanowisko
19.	Zapasy pierwszej pomocy	Nie	Tak	Wyposażać kąpielisko w punkt medyczny – uzupełniać zapasy
20.	Nosze	Nie	Nie	
21.	Deska ortopedyczna ze stabilizatorem	Tak	Nie	1 szt. komp.
22.	Tlen	Nie	Tak	Wyposażać kąpielisko w apteczkę R-1
23.	Kołnierz ortopedyczny	Tak	Tak	1 szt. w R-0/ zapewnić zapas
24.	Defibrylator AED	Nie	Tak	Zaleca się wyposażać kąpielisko w Defibrylator AED
25.	Quad lub samochód terenowy	Nie	Tak	Zaleca się wyposażać kąpielisko w quad lub auto 4 x 4
26.	lina asekuracyjna	Tak	Nie	1 szt. kołowrót lina 80 m
27.	Kajaki ratownicze	Tak	Nie	2 szt. kajak morski ratowniczy

KATEGORYZACJA I WYCIĄG Z RAPORTU OCENY RYZYKA KĄPIELISKA

WIZYTA TERENOWA

Informacje ogólne

Nazwa kąpieliska	Kąpielisko morskie USTRONIE MORSKIE	****	79%
Kąpielisko administrowane przez	GINA USTRONIE MORSKIE		
Ilość stanowisk	4	99	125
Ilość ratowników	17		
Data audytu	19.07.2013 R.	pkt uzyskanych	pkt możliwych

DZIAŁ

Analiza terenu

Plaża piaszczysta, dobrze nasłoneczniona, wybrzeże wydymowe porośnięte drzewami. Bezpośrednio za pasem drzew znajdują się pensjonaty, domy wczasowe i inna infrastruktura turystyczna. Główny ruch turystyczny skupiony jest na ulicach Świerczewskiego i 6 Marca, które przecinają Unieście z zachodu na wschód. Na plaży znajdują się mały port rybacki, 60 m długości drewniane moło, boiska do gry w piłkę plażową oraz dmuchane place zabaw dla dzieci. Łączna długość strzeżonej plaży kąpieliska wynosi 100 m i znajduje się na wysokości słupka bezpieczeństwa nr 297.8 i zejścia od ulicy Morskiej. Zejście zaopatrzone jest w zjazd dla wózków. Dla podwyższenia bezpieczeństwa na plaży w Unieściu przydałoby się wyznaczenie jeszcze jednego stanowiska strzeżonego przez ratowników i wyposażenie plaży w profesjonalny punkt medyczny. Na terenie plaży zarządzanej przez MOSiR Mielno kąpielisko strzeżone jest przez ratowników w okresie od 1.07 do 31.08 w godzinach od 9.30 do 17.30.

OPIS

Dostęp służb ratunkowych

Dostęp służb ratowniczych możliwy ul. 6 Marca oraz ulicami prowadzącymi na plażę ul. Morską na wysokości słupka bezpieczeństwa nr 297.8. Zjazd techniczny zlokalizowany jest na przystani rybackiej wjazd od ul. Rybackiej. W razie potrzeby przeprowadzenia akcji ratowniczej z użyciem śmigłowca (HEMS), miejsce do jego lądowania można wyznaczyć bezpośrednio na plaży a jego koordynaty współrzędnych określone są za pomocą słupków bezpieczeństwa. W przypadku złych warunków pogodowych istnieje możliwość posadzenia śmigłowca (HEMS) na boisku piłkarskim oddalonym około 1 km od plaży strzeżonej. Najbliższy Szpitalny Oddział Ratunkowy (SOR) znajduje się w Koszalinie – odległość 16 km. W okresie sezonu (lipiec-sierpień) w Mielnie stacjonuje 1 zespół wyjazdowy Pogotowia Ratunkowego. Łączność bezpośrednia ze służbami ratunkowymi możliwa jest za pomocą prywatnych telefonów komórkowych ratowników oraz łączności radiowej UHF w Centrum Koordynacji Ratowników w Mielnie. Kąpielisko zgłoszone jest do Centrum Koordynacji Ratownictwa Wodnego w Szczecinie.

ZAOPATRZENIE RATOWNIKA

1	Czy kąpielisko strzeżone jest przez ratowników w określonych okresach?	■tak Uwagi: Kąpielisko czynne w okresie od 29.06 do 31.08
2	Czy obecne jest stanowisko ratownicze?	■tak Jeżeli są obecne, proszę opisać ich lokalizację w odniesieniu do kąpieliska: 4 × 100 m na całej długości plaży oddzielone sektorami nie strzeżonymi
3	Okres działania	Godziny: 9.30 do 17.30 Daty: 29.06 do 31.08.2013 r. Dni w tygodniu: ■pn ■wt ■śr ■czw ■piąt ■so ■nd
4	Liczba ratowników obecnych podczas zmiany	17 osób
5	Czy ratownicy posiadają oznaczenia identyfikacyjne?	■tak

OBECNY I ZALECANY SPRZĘT RATOWNICZY

Lp.	Opis wyposażenia	Obecny sprzęt	Dodatkowy sprzęt zalecany (jeżeli jest)	Uwagi
1.	Telefon	Tak	Tak	Doposażyć ratowników w służbowy telefon komórkowy GSM, zamiast prywatnych
2.	Radio	Tak	Nie	1 szt. komunikacja radiowa UHV wewn.
3.	Syreny	Tak	Nie	1 szt. tuba elektro. z syreną alarmową
4.	Megafon	Tak	Nie	1 szt. tuba elektroakustyczna
5.	Gwizdki	Tak	Nie	Każdy ratownik
6.	Pasy ratownicze	Tak	Tak	1 szt. / zaleca się doposażyć w sprzęt ratowników
7.	Boje ratownicze	Tak	Nie	4 szt. boje SP
8.	Rzutki ratownicze	Tak	Tak	1 szt. / doposażyć w sprzęt ratowników
9.	Sprzęt do nurkowania	Tak	Tak	1 szt. / wyposażać w sprzęt ABC każdego ratownika
10.	Deski ratunkowe	Nie	Tak	Zaleca się wyposażać w sprzęt kąpielisko
11.	Skuter	Nie	Tak	Zaleca się wyposażać kąpielisko w skuter z platformą ratowniczą
12.	Motorówka	Nie	Tak	Wyposażać kąpielisko w ratowniczą łódź motorową
13.	Łódzie wiosłowe	Tak	Nie	1 szt. łódź BL
14.	Kamizelki ratunkowe	Nie	Tak	Wyposażać ratowników w kamizelki asekuracyjne
15.	Nakrycie głowy	Tak	Nie	Każdy Nivea WOPR
16.	Sztormiaki	Tak	Nie	Każdy Nivea WOPR
17.	Lornetka	Tak	Nie	1 szt.
18.	Koce	Tak	Nie	2 szt./stanowisko
19.	Zapasy pierwszej pomocy	Nie	Tak	Wyposażać kąpielisko w punkt medyczny – uzupełniać zapasy
20.	Nosze	Nie	Nie	
21.	Deska ortopedyczna ze stabilizatorem	Tak	Nie	1 szt. Komp.
22.	Tlen	Nie	Tak	Wyposażać kąpielisko w apteczkę R-1
23.	Kołnierz ortopedyczny	Tak	Tak	1 szt. w R-0/ zapewnić zapas
24.	Defibrylator AED	Nie	Tak	Zaleca się wyposażać kąpielisko w Defibrylator AED
25.	Quad lub samochód terenowy	Nie	Tak	Zaleca się wyposażać kąpielisko w quad lub auto 4 x 4
26.	Lina asekuracyjna	Tak	Nie	1 szt. kołowrót lina 80m
27.	Kajak ratowniczy	Tak	Nie	Kajak morski ratowniczy

**KATEGORYZACJE I WYCIĄGI
Z RAPORTÓW OCENY RYZYKA**

KĄPIELISKA ŚRÓDLĄDOWE

KATEGORYZACJA I WYCIĄG Z RAPORTU OCENY RYZYKA KĄPIELISKA

WIZYTA TERENOWA

Informacje ogólne

Nazwa kąpieliska	Kąpielisko śródlądowe BIAŁY BÓR, jezioro Łobez	****	83%
Kąpielisko administrowane przez	GMINA BIAŁY BÓR BIAŁOBORSKIE CENTRUM KULTURY I REKREACJI		
Ilość stanowisk	1	95	115
Ilość ratowników	2		
Data audytu	31.07.2013 R.	pkt uzyskanych	pkt możliwych

DZIAŁ

Analiza terenu

Kąpielisko Miejskie położone nad jeziorem Łobez w Białym Borze zorganizowane na terenie Ośrodka Wypoczynkowo-rekreacyjnego „Na Plaży” zarządzanego przez Białoborskie Centrum Kultury i Rekreacji. Ośrodek z plażą i kąpieliskiem tworzy spokojne warunki wypoczynku nad wodą. Nadbrzeże jeziora w granicach ośrodka z rozbudowanym systemem pomostów który wydziela kąpielisko strzeżone o szerokości 50 metrów i długości 50 metrów oraz część pomostów spacerowych nie wchodzących w skład kąpieliska. Kąpielisko strzeżone przez ratowników w okresie od 1.07 do 31.08 w godzinach od 10.00 do 18.00. Teren ośrodka dobrze zorganizowany, ogrodzony, ogólnodostępny nie odpłatnie, posiadające cztery wejścia z których jedno główne posiada mały parking przed bramą wejściową. Na terenie ośrodka znajdują się liczne zabudowania (toalety, natryski, domki wczasowe, zjeżdżalnia, sauna, kawiarnia, stołówka, recepcja, wypożyczalnia sprzętu pływającego, parking, boisko do siatki, koszykówki oraz pole namiotowe). Ośrodek wyposażony w małą marinę na sprzęt pływający z wyznaczonym torem wodnym dla sprzętu pływającego.

OPIS

Dostęp służb ratunkowych

Dostęp służb ratowniczych drogą krajową nr 20 zjazdem w Białym Borze przy ul. Sądowej dwie drogi 1 utwardzona i 1 polna lub ul. Żymierskiego dwie drogi 1 utwardzona i 1 polna (możliwość wjazdu ciężkiego sprzętu służb ratowniczych). Miejsce wodowania sprzętu pływającego możliwe zjazdem technicznym przy recepcji ośrodka. W razie potrzeby przeprowadzenia akcji ratowniczej z użyciem śmigłowca (HEMS), miejsce do jego posadzenia można wyznaczyć bezpośrednio na polu namiotowym ośrodka wczasowego. Najbliższy Szpitalny Oddział Ratunkowy (SOR) znajduje się w Szczecinku – odległość 29 km. Łączność bezpośrednia ze służbami ratunkowymi możliwa jest za pomocą telefonów stacjonarnego lub komórkowego. Kąpielisko zgłoszone do CKRW w Szczecinie.

ZAOPATRZENIE RATOWNIKA

1	Czy kąpielisko strzeżone jest przez ratowników w określonych okresach?	<input checked="" type="checkbox"/> tak Uwagi: Kąpielisko czynne w okresie od 1.07 do 31.08
2	Czy obecne jest stanowisko ratownicze?	<input checked="" type="checkbox"/> tak Jeżeli są obecne, proszę opisać ich lokalizację w odniesieniu do kąpieliska: 1 stanowisko ma wyznaczone na systemie pomostów w centralnym miejscu, 2 od strony lądu w centralnym miejscu plaży
3	Okres działania	Godziny: 10.00 do 18.00 Daty: 1.07 do 31.08.2013 r. Dni w tygodniu: <input checked="" type="checkbox"/> pn <input checked="" type="checkbox"/> wt <input checked="" type="checkbox"/> śr <input checked="" type="checkbox"/> czw <input checked="" type="checkbox"/> piąt <input checked="" type="checkbox"/> so <input checked="" type="checkbox"/> nd
4	Liczba ratowników obecnych podczas zmiany	2 osoby
5	Czy ratownicy posiadają oznaczenia identyfikacyjne?	<input checked="" type="checkbox"/> tak

OBECNY I ZALECANY SPRZĘT RATOWNICZY

Lp.	Opis wyposażenia	Obecny sprzęt	Dodatkowy sprzęt zalecany (jeżeli jest)	Uwagi
1.	Telefon	Tak	Tak	Telefon służbowy kom. GSM
2.	Radio	Tak	Nie	4 szt. wewnętrznej komunikacja radiowa PMR
3.	Syreny	Tak	Nie	1 szt. tuba z syreną alarmową
4.	Megafon	Tak	Nie	1 szt. tuba elektro.
5.	Gwizdki	Tak	Nie	Każdy ratownik
6.	Pasy ratownicze	Tak	Nie	2 szt. pasy ILS
7.	Boje ratownicze	Tak	Nie	2 szt. SP
8.	Rzutki ratownicze	Tak	Nie	2 szt.
9.	Sprzęt do nurkowania	Tak	Tak	2 szt. sprzęt ABC dla każdego ratownika
10.	Deski ratunkowe	Nie	Tak	Zaleca się wyposażać kąpielisko
11.	Skuter	Nie	Tak	Zaleca się wyposażać kąpielisko w skuter z platformą
12.	Motorówka	Tak	Tak	50 KM rekreacyjna – wyposażać w ratowniczą łódź motorową
13.	Łódzie wiosłowe	Tak	Nie	1 szt. BL
14.	Kamizelki ratunkowe	Tak	Nie	2 szt.
15.	Nakrycie głowy	Tak	Nie	Sorty WOPR
16.	Sztormiaki	Tak	Tak	Sorty WOPR
17.	Lornetka	Tak	Nie	2 szt.
18.	Koce	Tak	Nie	4 szt.
19.	Zapasy pierwszej pomocy	Tak	Tak	Punkt medyczny – uzupełnić zapasy
20.	Nosze	Nie	Nie	
21.	Deska ortopedyczna ze stabilizatorem	Tak	Nie	1 szt. – komp.
22.	Tlen	Tak	Nie	1 szt. w R-1
23.	Kołnierz ortopedyczny	Tak	Nie	3 szt. w R-1
24.	AED	Tak	Nie	Defibrylator AED Samarytanin
25.	Quad lub samochód terenowy	Nie	Tak	Zaleca się wyposażać kąpielisko w pojazd 4 x 4
26.	Lina asekuracyjna	Tak	Nie	1 szt. zasobnik z liną 80 m

KATEGORYZACJA I WYCIĄG Z RAPORTU OCENY RYZYKA KĄPIELISKA

WIZYTA TERENOWA

Informacje ogólne

Nazwa kąpieliska	Kąpielisko śródlądowe CIESZYNO, „Gęsia Łączka”, jezioro Siecino	*	35 %
Kąpielisko administrowane przez	GMINA ZŁOCENIEC OŚRODEK SPORTU I REKREACJI W ZŁOCIEŃCU		
Ilość stanowisk	1	39	110
Ilość ratowników	2		
Data audytu	27.08.2013 R.	pkt uzyskanych	pkt możliwych

DZIAŁ

Analiza terenu

Kąpielisko z plażą zorganizowano w miejscowości Cieszyno nad jeziorem Siecino. Jezioro rynnowe o powierzchni 743 ha i maksymalnej głębokości 48 m. Plaża z kąpieliskiem zlokalizowana jest w południowej części Jeziora Siecino tuż przy wyspie Ostrów, dobrze nasłoneczniona z łagodnie opadającym piaszczystym dnem. Plaża znajduje się na Ośrodku Kempingowym „Gęsia Łączka” wstęp ogólnodostępny nieodpłatny. Ośrodek z plażą ogrodzony wyposażony w punkty gastronomiczne, sanitariaty, boiska do gry w piłkę plażową, plac zabaw dla dzieci, wypożyczalnię sprzętu pływającego, miejsce biwakowe i kempingowe oraz w mini golf. Na terenie ośrodka znajduje się parking płatny dla osób korzystających z plaży i pola namiotowego. Kąpielisko zlokalizowane w obrębie pomostu pływającego na którym znajduje się wyznaczone stanowisko ratownika. Kąpielisko strzeżone przez ratowników w okresie od 1.07 do 31.08 w godzinach od 10.00 do 18.00.

OPIS

Dostęp służb ratunkowych

Dostęp służb ratowniczych możliwy drogą Złocieniec–Cieszyno od ul. Cieszyńskiej lub od strony Worowa. Dojazd przez bramę ośrodka „Gęsia Łączka” umożliwia wjazd pojazdów służb ratowniczych do samej plaży kąpieliska. W razie potrzeby przeprowadzenia akcji ratowniczej z użyciem śmigłowca (HEMS), miejsce do jego posadzenia można wyznaczyć na polu namiotowym ośrodka. Wodowanie sprzętu pływającego zapewnia zjazd techniczny przy pomocy kąpieliska. Najbliższy SOR (szpitalny oddział ratunkowy) znajduje się w Drawsku Pomorskim oddalonym od kąpieliska 16 km. Łączność ze służbami ratunkowymi możliwa jest za pomocą telefonów komórkowych GSM ratowników.

ZAOPATRZENIE RATOWNIKA

1	Czy kąpielisko strzeżone jest przez ratowników w określonych okresach?	<input type="checkbox"/> tak Uwagi: Kąpielisko czynne w okresie od 1.07 do 31.08
2	Czy obecne jest stanowisko ratownicze?	<input type="checkbox"/> tak Jeżeli są obecne, proszę opisać ich lokalizację w odniesieniu do kąpieliska: 1 stanowisko w obrębie pomostów
3	Okres działania	Godziny: 10.00 do 18.00 Daty: 1.07 do 31.08.2013 r. Dni w tygodniu: <input type="checkbox"/> pn <input type="checkbox"/> wt <input type="checkbox"/> śr <input type="checkbox"/> czw <input type="checkbox"/> piąt <input type="checkbox"/> so <input type="checkbox"/> nd
4	Liczba ratowników obecnych podczas zmiany	2 osoby
5	Czy ratownicy posiadają oznaczenia identyfikacyjne?	<input type="checkbox"/> tak

OBECNY I ZALECANY SPRZĘT RATOWNICZY

Lp.	Opis wyposażenia	Obecny sprzęt	Dodatkowy sprzęt zalecany (jeżeli jest)	Uwagi
1.	Telefon	Tak	Tak	Ddoposażyć ratowników w telefon służbowy zamiast prywatnych ratowników
2.	Radio	Nie	Tak	Wyposażyć ratowników w komunikację radiową VHF/UHF
3.	Syreny	Tak	Nie	1 szt. tuba z syreną alarmową
4.	Megafon	Tak	Nie	1 szt. tuba elektro.
5.	Gwizdki	Tak	Nie	Każdy ratownik
6.	Pasy ratownicze	Nie	Tak	wyposażyć każdego ratownika w pas ILS
7.	Boje ratownicze	Tak	Nie	2 szt. SP
8.	Rzutki ratownicze	Tak	Nie	2 szt.
9.	Sprzęt do nurkowania	Tak	Tak	1 szt. / wyposażyć każdego ratownika w sprzęt ABC
10.	Deski ratunkowe	Nie	Tak	Zaleca się wyposażyć kąpielisko w sprzęt
11.	Skuter	Nie	Tak	Zaleca się wyposażyć kąpielisko w skuter z platformą rat.
12.	Motorówka	Nie	Tak	Wyposażyć kąpielisko w ratowniczą łódź motorową
13.	Łódzie wiosłowe	Tak	Tak	1 szt. wiosłowa / wyposażyć ratowniczą łódź
14.	Kamizelki ratunkowe	Tak	Tak	1 szt. / wyposażyć ratowników w kamizelki asekuracyjne
15.	Nakrycie głowy	Tak	Nie	Czapeczka z daszkiem
16.	Sztormiaki	Nie	Tak	Wyposażyć ratowników
17.	Lornetka	Tak	Nie	1 szt.
18.	Koce	Nie	Tak	Wyposażyć ratowników
19.	Zapasy pierwszej pomocy	Nie	Tak	Wyposażyć kąpielisko w punkt medyczny – ambulatorium
20.	Nosze	Nie	Nie	
21.	Deska ortopedyczna ze stabilizatorem	Nie	Tak	Wyposażyć w komp. deska ortopedyczna
22.	Tlen	Nie	Tak	Wyposażyć w torbę R-1
23.	Kołnierzy ortopedyczny	Tak	Tak	1 szt. / zapewnić zapas
24.	AED	Nie	Tak	Zaleca się wyposażyć kąpielisko w defibrylator AED
25.	Quad lub samochód terenowy	Nie	Tak	Zaleca się wyposażyć kąpielisko w pojazd 4 x 4
26.	Lina asekuracyjna	Nie	Tak	Zasobnik z liną 80 m

KATEGORYZACJA I WYCIĄG Z RAPORTU OCENY RYZYKA KĄPIELISKA

WIZYTA TERENOWA

Informacje ogólne

Nazwa kąpieliska	Kąpielisko śródlądowe CIESZYNO „Wyspa Ostrów”, jezioro Siecino	**	47%
Kąpielisko administrowane przez	GMINA ZŁOCENIEC OŚRODEK SPORTU I REKREACJI		
Ilość stanowisk	1	52	110
Ilość ratowników	2		
Data audytu	27.08.2013 R.	pkt uzyskanych	pkt możliwych

DZIAŁ

Analiza terenu

Kąpielisko z plażą zorganizowano w Cieszyńcu na wyspie Ostrów (30 ha, połączona ze stałym lądem groblą z przejezdnią drogą) nad jeziorem Siecino. Jezioro rynnowe o powierzchni 743 ha i maksymalnej głębokości 48 m. Plaża z kąpieliskiem zlokalizowana jest w południowej części Jeziora Siecino, dobrze nasłoneczniona z łagodnie opadającym piaszczystym dnem. Plaża znajduje się na Ośrodku wypoczynkowym „Island Camp” wstęp ogólnodostępny nieodpłatny. Ośrodek z plażą wyposażony w sanitariaty, boiska do gry w piłkę plażową, wypożyczalnię sprzętu pływającego, miejsce biwakowe i kempingowe, kawiarnię i bazę ratowniczą WOPR Złocieniec. Kąpielisko wyznaczone w obrębie pomostów z wieżą ratowniczą w części brzegowej znajduje się mały budynek służący dla ratowników jako magazyn i pomieszczenie socjalne. Kąpielisko strzeżone przez ratowników w okresie od 1.07 do 31.08 w godzinach od 10.00 do 18.00.

OPIS

Dostęp służb ratunkowych

Dostęp służb ratowniczych drogą Złocieniec–Cieszyńcu możliwy tylko przez groblę łączącą wyspę Ostrów ze stałym lądem. Dojazd przez bramę ośrodka „Island Camp” umożliwia wjazd pojazdów służb ratowniczych do samej plaży kąpieliska. W razie potrzeby przeprowadzenia akcji ratowniczej z użyciem śmigłowca (HEMS), miejsce do jego posadzenia można wyznaczyć na pobliskiej polanie. Wodowanie sprzętu pływającego zapewnia slup przy bazie WOPR Złocieniec mieszczącej się na wyspie. Najbliższy SOR (szpitalny oddział ratunkowy) znajduje się w Drawsku Pomorskim oddalonym od kąpieliska 17 km. Łączność ze służbami ratunkowymi możliwa jest za pomocą telefonów komórkowych ratowników.

ZAOPATRZENIE RATOWNIKA

1	Czy kąpielisko strzeżone jest przez ratowników w określonych okresach?	<input type="checkbox"/> tak Uwagi: Kąpielisko czynne w okresie od 1.07 do 31.08
2	Czy obecne jest stanowisko ratownicze?	<input type="checkbox"/> tak Jeżeli są obecne, proszę opisać ich lokalizację w odniesieniu do kąpieliska: 1 na wieżyczce na molo
3	Okres działania	Godziny: 10.00 do 18.00 Daty: 1.07 do 31.08.2013 r. Dni w tygodniu: <input type="checkbox"/> pn <input type="checkbox"/> wt <input type="checkbox"/> śr <input type="checkbox"/> czw <input type="checkbox"/> piąt <input type="checkbox"/> so <input type="checkbox"/> nd
4	Liczba ratowników obecnych podczas zmiany	1 ratownik wodny / 1 ratownik WOPR – zatrudnić tylko ratowników wodnych
5	Czy ratownicy posiadają oznaczenia identyfikacyjne?	<input type="checkbox"/> tak

OBECNY I ZALECANY SPRZĘT RATOWNICZY

Lp.	Opis wyposażenia	Obecny sprzęt	Dodatkowy sprzęt zalecany (jeżeli jest)	Uwagi
1.	Telefon	Tak	Tak	doposażyć ratowników w telefon służbowy zamiast prywatnych ratowników
2.	Radio	Nie	Tak	Wyposażyć ratowników w komunikację radiową VHF/UHF
3.	Syreny	Tak	Nie	1 szt. tuba z syreną alarmową
4.	Megafon	Tak	Nie	1 szt. tuba elektro.
5.	Gwizdki	Tak	Nie	Każdy ratownik
6.	Pasy ratownicze	Tak	Nie	2 szt. pasy ILS
7.	Boje ratownicze	Tak	Nie	5 szt. SP
8.	Rzutki ratownicze	Tak	Nie	2 szt.
9.	Sprzęt do nurkowania	Tak	Tak	1 szt. / wyposażyć w sprzęt ABC każdego ratownika
10.	Deski ratunkowe	Nie	Tak	Zaleca się wyposażyć kąpielisko w sprzęt
11.	Skuter	Nie	Tak	Zaleca się wyposażyć kąpielisko w skuter z platformą rat.
12.	Motorówka	Nie	Tak	Wyposażyć kąpielisko w ratowniczą łódź motorową
13.	Łodzie wiosłowe	Nie	Tak	Wyposażyć kąpielisko w ratowniczą łódź
14.	Kamizelki ratunkowe	Tak	Tak	4 szt.
15.	Nakrycie głowy	Tak	Tak	Czapeczka z daszkiem
16.	Sztormiaki	Nie	Tak	Wyposażyć ratowników
17.	Lornetka	Tak	Nie	1 szt.
18.	Koce	Tak	Nie	1 szt.
19.	Zapasy pierwszej pomocy	Nie	Tak	Wyposażyć kąpielisko w punkt medyczny – ambulatorium
20.	Nosze	Nie	Nie	
21.	Deska ortopedyczna ze stabilizatorem	Tak	Nie	1 szt. komp.
22.	Tlen	Nie	Tak	Wyposażyć kąpielisko
23.	apteczkę R – 1	Tak	Tak	1 szt. zapewnić zapas
24.	Kołnier ortopedyczny	Tak	Tak	1 szt. / zapewnić zapas
25.	AED	Nie	Tak	Zaleca się wyposażyć kąpielisko w sprzęt
26.	Quad lub samochód terenowy	Nie	Tak	Zaleca się wyposażyć kąpielisko w pojazd 4 x 4

KATEGORYZACJA I WYCIĄG Z RAPORTU OCENY RYZYKA KĄPIELISKA

WIZYTA TERENOWA

Informacje ogólne

Nazwa kąpieliska	Kąpielisko śródlądowe CZAPLINEK, jezioro Drawsko	***	66%
Kąpielisko administrowane przez	URZĄD MIASTA I GMINY W CZAPLINKU		
Ilość stanowisk	1	73	110
Ilość ratowników	3		
Data audytu	13.08.2013 R.	pkt uzyskanych	pkt możliwych

DZIAŁ

Analiza terenu

Kąpielisko z plażą miejską zorganizowano przy ul. Drahimskiej nad Jeziorem Drawsko jest to największe (1872 ha) i najgłębsze (83 m) jezioro Pojezierza Drawskiego. Pod względem głębokości Drawsko zajmuje drugie miejsce w kraju. Jezioro charakteryzuje się bardzo rozbudowaną linią brzegową, której długość wynosi 76 km. Posiada liczne zatoki oraz kilka półwyspów. Na jeziorze znajduje się również 14 wysp. Uroku dodają również brzegi jeziora, które na wielu odcinkach mają charakter klifowy, wysokość dochodzi do 40 metrów nad poziom lustra wody. Plaża zlokalizowana w jednej z zatok jeziora, dobrze nasłoneczniona z łagodnie opadającym piaszczystym dnem. Teren plaży ogrodzony wstęp nieodpłatny z wyznaczonym sanitariatem z przebieralniami. Plażę wyposażono w boisko do gry w piłkę plażową, wypożyczalnię sprzętu pływającego, miejsce biwakowe i pomieszczenie dla ratowników. Kąpielisko wyznaczone w obrębie pomostów pływających. W pobliżu plaży funkcjonuje mała marina żeglarska z pomostem do cumowania sprzętu pływającego. Kąpielisko strzeżone przez ratowników w okresie od 24.06 do 31.08 w godzinach od 10.00 do 18.00.

OPIS

Dostęp służb ratunkowych

Dostęp służb ratowniczych możliwy z dwóch kierunków od ul. Parkowej lub Drogi 163 (Poznań–Kołobrzeg), i ul. Drahimskiej. Dojazdy umożliwiają wjazd pojazdów służb ratowniczych do samej plaży kąpieliska. W razie potrzeby przeprowadzenia akcji ratowniczej z użyciem śmigłowca (HEMS), miejsce do jego posadzenia można wyznaczyć na pobliskim stadionie LKS Lech. Wodowanie sprzętu pływającego zapewniają slipy na MKS w odległości 1500 m lub OW Drawtur oddalony 1000 m od plaży. Najbliższy SOR (szpitalny oddział ratunkowy) znajduje się w Drawsku Pomorskim oddalonym od kąpieliska 38 km. Łączność ze służbami ratunkowymi możliwa jest za pomocą telefonów komórkowych ratowników.

ZAOPATRZENIE RATOWNIKA

1	Czy kąpielisko strzeżone jest przez ratowników w określonych okresach?	<input checked="" type="checkbox"/> tak Uwagi: Kąpielisko czynne w okresie od 24.06 do 31.08
2	Czy obecne jest stanowisko ratownicze?	<input checked="" type="checkbox"/> tak Jeżeli są obecne, proszę opisać ich lokalizację w odniesieniu do kąpieliska: 1 stanowisko centralnie na plaży i 1 stanowisko na moło
3	Okres działania	Godziny: 10.00 do 18.00 Daty: 24.06 do 31.08.2013 r. Dni w tygodniu: <input checked="" type="checkbox"/> pn <input checked="" type="checkbox"/> wt <input checked="" type="checkbox"/> śr <input checked="" type="checkbox"/> czw <input checked="" type="checkbox"/> piąt <input checked="" type="checkbox"/> so <input checked="" type="checkbox"/> nd
4	Liczba ratowników obecnych podczas zmiany	2 ratowników wodnych / 1 ratownik WOPR
5	Czy ratownicy posiadają oznaczenia identyfikacyjne?	<input checked="" type="checkbox"/> tak

OBECNY I ZALECANY SPRZĘT RATOWNICZY

Lp.	Opis wyposażenia	Obecny sprzęt	Dodatkowy sprzęt zalecany (jeżeli jest)	Uwagi
1.	Telefon	Tak	Nie	Służbowy telefon komórkowy GSM
2.	Radio	Nie	Tak	Wyposażać ratowników w komunikację radiową VHF/UHF
3.	Syreny	Tak	Nie	1 szt. tuba z syreną alarmową
4.	Megafon	Tak	Nie	1 szt. tuba elektroakustyczna
5.	Gwizdki	Tak	Nie	Każdy ratownik
6.	Pasy ratownicze	Tak	Tak	1 szt. / zaleca się wyposażać w sprzęt każdego ratownika
7.	Boje ratownicze	Tak	Nie	3 szt. SP
8.	Rzutki ratownicze	Tak	Tak	1 szt. / wyposażać w sprzęt każdego ratowników
9.	Sprzęt do nurkowania	Tak	Tak	1 szt. / wyposażać w sprzęt ABC każdego ratownika
10.	Deski ratunkowe	Nie	Tak	Zaleca się wyposażać kąpielisko w sprzęt
11.	Skuter	Nie	Tak	Zaleca się wyposażać kąpielisko w skuter z platformą rat.
12.	Motorówka	Nie	Tak	Wyposażać kąpielisko w ratowniczą łódź motorową
13.	Łódzie wiosłowe	Tak	Nie	1 szt. łódź BL
14.	Kamizelki ratunkowe	Nie	Tak	Wyposażać w kamizelkę asekuracyjną każdego ratownika
15.	Nakrycie głowy	Tak	Tak	Czapeczka z daszkiem
16.	Sztormiaki	Nie	Tak	Wyposażać ratowników
17.	Lornetka	Tak	Nie	3 szt.
18.	Koce	Tak	Nie	1 szt. / doposażać ratowników
19.	Zapasy pierwszej pomocy	Nie	Tak	Wyposażać kąpielisko w punkt medyczny – uzupełniać zapasy
20.	Nosze	Nie	Nie	
21.	Deska ortopedyczna ze stabilizatorem	Tak	Nie	1 szt. komp.
22.	Tlen	Nie	Tak	1 szt. w apteczce R-1
23.	Kołnier ortopedyczny	Tak	Tak	4 szt. w apteczce R-1
24.	AED	Nie	Tak	Zaleca się wyposażać kąpielisko w Defibrylator AED
25.	Quad lub samochód terenowy	Nie	Tak	Zaleca się wyposażać kąpielisko w pojazd 4 x 4
26.	Lina asekuracyjna	Tak	Nie	1 szt. kołowrót z liną 80 m

KATEGORYZACJA I WYCIĄG Z RAPORTU OCENY RYZYKA KĄPIELISKA

WIZYTA TERENOWA

Informacje ogólne

Nazwa kąpieliska	Kąpielisko śródlądowe LUBCZYNA, jezioro Dąbie	****	75%
Kąpielisko administrowane przez	GMINA GOLENIÓW OŚRODEK SPORTU I REKREACJI W GOLENIOWIE		
Ilość stanowisk	1	83	110
Ilość ratowników	4		
Data audytu	26.08.2013 R.	pkt uzyskanych	pkt możliwych

DZIAŁ

Analiza terenu

Kąpielisko śródlądowe w Lubczynie położone jest na północno-wschodnim brzegu Jeziora Dąbie. Plaża publiczna o szerokiej na 150 m piaszczystej plaży dobrze nasłonecznionej z wyznaczonym sektorem strzeżonym na odcinku 100 m usytuowana jest na terenie Ośrodka Sportu i Rekreacji z Goleniowa. Wyposażona w zjeżdżalnię i wypożyczalnię sprzętu pływającego. W centralnym miejscu plaży zbudowana jest dyżurka ratownicza pełniąca rolę bazy ratowniczej ze stanowiskiem obserwacyjnym i punktem pierwszej pomocy. Plaża wyposażona jest w publiczny sprzęt ratowniczy. Na terenie ośrodka znajdują się liczne atrakcje tj. boiska do gry w siatkę, koszykówkę, plac zabaw dla dzieci, stoły do gry w tenisa. Ośrodek posiada zaplecze gastronomiczne, szalety dozorowane, domki campingowe oraz marinę żeglarską w której prowadzona jest modernizacja i pogłębianie żeglownego toru wodnego. Dojazd na plażę możliwy od ulicy Żeglarskiej gdzie tuż przed bramą wejściową znajduje się mały parking dla przyjeżdżających autami na ośrodek osób. Teren kąpieliska jest ogrodzony, wstęp bezpłatny możliwy dwoma wejściami. Kąpielisko strzeżone przez ratowników w okresie od 23.06 do 31.08 w godzinach od 10.00 do 18.00.

OPIS

Dostęp służb ratunkowych

Dostęp służb ratowniczych na teren kąpieliska jest możliwy od ulicy Żeglarskiej i Plażowej. W czasie największego obłożenia kąpieliska dojazd na plażę może stwarzać problemy przez zlokalizowany przed wejściem parking dla aut osób odwiedzających plażę. Brak możliwości wjazdu dużych aut służb ratowniczych bezpośrednio na plażę samego kąpieliska. Najbliższy szpital i oddział ratunkowy znajduje się w Goleniowie oddalonym od Lubczyny o 14 km. Istnieje możliwość posadowienia śmigłowca HEMS bezpośrednio na plaży.

ZAOPATRZENIE RATOWNIKA

1	Czy kąpielisko strzeżone jest przez ratowników w określonych okresach?	<input checked="" type="checkbox"/> tak Uwagi: Kąpielisko sezonowe czynne w okresie od 23.06 do 31.08
2	Czy obecne jest stanowisko ratownicze?	<input checked="" type="checkbox"/> tak Jeżeli są obecne, proszę opisać ich lokalizację w odniesieniu do kąpieliska: 1 stanowisko od strony wody i 1 stanowisko od lądu centralnie na plaży
3	Okres działania	Godziny: 10.00 do 18.00 Daty: 23.06 do 31.08.2013 r. Dni w tygodniu: <input checked="" type="checkbox"/> pn <input checked="" type="checkbox"/> wt <input checked="" type="checkbox"/> śr <input checked="" type="checkbox"/> czw <input checked="" type="checkbox"/> piąt <input checked="" type="checkbox"/> so <input checked="" type="checkbox"/> nd
4	Liczba ratowników obecnych podczas zmiany	4 osoby
5	Czy ratownicy posiadają oznaczenia identyfikacyjne?	<input checked="" type="checkbox"/> tak

OBECNY I ZALECANY SPRZĘT RATOWNICZY

Lp.	Opis wyposażenia	Obecny sprzęt	Dodatkowy sprzęt zalecany (jeżeli jest)	Uwagi
1.	Telefon	Tak	Nie	Służbowy telefon komórkowy GSM
2.	Radio	Tak	Nie	6 szt. wewnętrznej kom. VHF/UHF
3.	Syreny	Tak	Nie	2 szt. tuba z syreną alarmową
4.	Megafon	Tak	Nie	2 szt. tuba elektro.
5.	Gwizdki	Tak	Nie	Każdy ratownik
6.	Pasy ratownicze	Tak	Nie	4 szt. pas ratowniczy
7.	Boje ratownicze	Tak	Tak	1 szt. boje SP / doposażyć ratowników w sprzęt
8.	Rzutki ratownicze	Tak	Nie	3 szt.
9.	Sprzęt do nurkowania	Tak	Nie	4 szt. sprzęt ABC dla każdego ratownika
10.	Deski ratunkowe	Nie	Tak	Zaleca się wyposażać w sprzęt kąpielisko
11.	Skuter	Tak	Nie	Yamaha 160 KM skuter z platformą ratowniczą
12.	Motorówka	Tak	Nie	Ratownicza łódź Pionier 60 KM
13.	Łodzie wiosłowe	Tak	Nie	1 szt. łódź BL
14.	Kamizelki ratunkowe	Tak	Nie	4 szt. dla każdego ratownika
15.	Nakrycie głowy	Tak	Nie	Czapeczka z daszkiem
16.	Sztormiaki	Tak	Tak	Wyposażać każdego ratownika
17.	Lornetka	Tak	Nie	2 szt.
18.	Koce	Tak	Nie	4 szt.
19.	Zapasy pierwszej pomocy	Nie	Tak	Wyposażać kąpielisko w punkt medyczny – uzupełniać zapasy
20.	Nosze	Nie	Nie	
21.	Deska ortopedyczna ze stabilizatorem	Tak	Nie	2 szt. – komp.
22.	Tlen	Tak	Nie	1 szt. w apteczce R-1
23.	Kołnier ortopedyczny	Tak	Nie	4 szt. W apteczce R-1
24.	AED	Tak	Nie	2 szt. defibrylator AED Medline
25.	Quad lub samochód terenowy	Nie	Tak	Zaleca się wyposażać kąpielisko w pojazd 4 x 4
26.	Lina asekuracyjna	Tak	Nie	1 szt. kołowrót z liną 80 m

KATEGORYZACJA I WYCIĄG Z RAPORTU OCENY RYZYKA KĄPIELISKA

WIZYTA TERENOWA

Informacje ogólne

Nazwa kąpieliska	Kąpielisko śródlądowe MORYŃ, jezioro Morzycko	****	82 %
Kąpielisko administrowane przez	GINA MORYŃ ZAKŁAD GOSPODARKI KOMUNALNEJ I MIESZKANIOWEJ W MORYNIU		
Ilość stanowisk	1	94	115
Ilość ratowników	4		
Data audytu	23.07.2013 R.	pkt uzyskanych	pkt możliwych

DZIAŁ

Analiza terenu

Kąpielisko położone jest na zachodnim brzegu jeziora Morzycko w parku miejskim który jest częścią Cedyńskiego Parku Krajobrazowego. Powierzchnia jeziora wynosi 342,7 ha, długość 2,9 km i szerokość 2,4 km. Jezioro Morzycko jest jeziorem morenowym z brzegami wysoko wyniesionymi nad powierzchnię wody, jest najgłębszym jeziorem Pojezierza Zachodniego i 9 pod względem głębokości w kraju. Głębokość maksymalna wynosi 60 m, występuje tu zjawisko kryptodepresji. Średnia głębokość jeziora wynosi 14,5 m. Plaża miejska z systemem pomostów, który wydziela kąpielisko strzeżone o szerokości i długości 50 na 50 m, dobrze zorganizowane, teren ogrodzony z centralnie umieszczonym murowanym pawilonem wyposażony w punkt medyczny, bazę ratowniczą z hangarem na sprzęt pływający i ratowniczy, sanitariaty i punkt gastronomiczny. Na kąpielisku wypoczywający mają do dyspozycji plażę piaszczysto-trawiastą, boisko do siatkówki, plac zabaw dla dzieci oraz spacerowe moło z widokiem na jezioro. Przy plaży znajduje się mała wypożyczalnia sprzętu pływającego. W sezonie kąpielowym 2013 kąpielisko otrzymało prestiżowe wyróżnienie Błękitnej Flagi spełniając najwyższe standardy przyjaznego miejsca rekreacji wodnej. Kąpielisko strzeżone przez ratowników w okresie od 1.07 do 31.08 w godzinach od 10.00 do 18.00.

OPIS

Dostęp służb ratunkowych

Dostęp służb ratowniczych poprzez bramę wjazdową Dojazd na kąpielisko od strony miasta oznakowany tablicami kierunkowymi, drogą nieutwardzoną od ul. Jeziornej. Za bramą kąpieliska dojazd możliwy do samej plaży nieutwardzoną drogą, mocno nachyloną w kierunku jeziora. Przy ul. Jeziornej nad brzegiem jeziora zlokalizowany jest slip do wodowania sprzętu pływającego. W razie potrzeby przeprowadzenia akcji ratowniczej z użyciem śmigłowca (HEMS), miejsce do jego lądowania można wyznaczyć na terenie boiska szkolnego SP w Moryniu przy ul. Jeziornej w odległości 300 m od plaży. Najbliższy SOR (szpitalny oddział ratunkowy) znajduje się w Gryfinie oddalonym o 50 km, najbliższa Izba przyjęć jest w Dębnie w odległości 24 km od kąpieliska. Łączność ze służbami ratunkowymi możliwa jest za pomocą telefonów komórkowych ratowników. Kąpielisko zgłoszone do CKRW w Szczecinie.

ZAOPATRZENIE RATOWNIKA

1	Czy kąpielisko strzeżone jest przez ratowników w określonych okresach?	<input checked="" type="checkbox"/> tak Uwagi: Kąpielisko czynne w okresie od 1.07 do 31.08
2	Czy obecne jest stanowisko ratownicze?	<input checked="" type="checkbox"/> tak Jeżeli są obecne, proszę opisać ich lokalizację w odniesieniu do kąpieliska: 1 centralnie na plaży, 1 od strony wody na pomoście lub na łodzi
3	Okres działania	Godziny: 10.00 do 18.00 Daty: 1.07 do 31.08.2013 r. Dni w tygodniu: <input checked="" type="checkbox"/> pn <input checked="" type="checkbox"/> wt <input checked="" type="checkbox"/> śr <input checked="" type="checkbox"/> czw <input checked="" type="checkbox"/> piąt <input checked="" type="checkbox"/> so <input checked="" type="checkbox"/> nd
4	Liczba ratowników obecnych podczas zmiany	2 ratowników wodnych / 2 ratowników WOPR
5	Czy ratownicy posiadają oznaczenia identyfikacyjne?	<input checked="" type="checkbox"/> tak

OBECNY I ZALECANY SPRZĘT RATOWNICZY

Lp.	Opis wyposażenia	Obecny sprzęt	Dodatkowy sprzęt zalecany (jeżeli jest)	Uwagi
1.	Telefon	Tak	Tak	Służbowy telefon komórkowy GSM
2.	Radio	Tak	Nie	4 szt. komunikacja radiowa PMR wewnętrzna
3.	Syreny	Tak	Nie	1 szt. tuba z syreną alarmową
4.	Megafon	Tak	Nie	1 szt. tuba elektroakustyczna
5.	Gwizdki	Tak	Nie	Każdy ratownik
6.	Pasy ratownicze	Tak	Tak	1 szt. / zaleca się doposażyć w sprzęt ratowników
7.	Boje ratownicze	Tak	Nie	5 szt. Boje SP
8.	Rzutki ratownicze	Tak	Nie	2 szt.
9.	Sprzęt do nurkowania	Tak	Nie	4 szt. sprzęt ABC dla każdego ratownika
10.	Deski ratunkowe	Nie	Tak	Zaleca się wyposażać kąpielisko w sprzęt
11.	Skuter	Nie	Tak	Zaleca się wyposażać kąpielisko w skuter z platformą rat.
12.	Motorówka	Tak	Nie	Ponton ratowniczy QuackSilver 25KM
13.	Łódzie wiosłowe	Tak	Nie	1 szt. łódź BL
14.	Kamizelki ratunkowe	Tak	Nie	3 szt. / wyposażać w kamizelkę asekuracyjną ratowników
15.	Nakrycie głowy	Tak	Nie	Czapeczka z daszkiem
16.	Sztormiaki	Tak	Tak	1 szt. / doposażyć ratowników
17.	Lornetka	Tak	Nie	2 szt.
18.	Koce	Tak	Nie	4 szt.
19.	Zapasy pierwszej pomocy	Tak	Tak	Punkt medyczny – ambulatorium
20.	Nosze	Tak	Nie	1 szt.
21.	Deska ortopedyczna ze stabilizatorem	Tak	Nie	1 szt. – komp.
22.	Tlen	Tak	Nie	1 szt. w apteczce R-1
23.	Kołnierz ortopedyczny	Tak	Nie	3 szt. w apteczce R-1
24.	AED	Nie	Tak	Zaleca się wyposażać kąpielisko w defibrylator AED
25.	Quad lub samochód terenowy	Nie	Tak	Zaleca się wyposażać kąpielisko w Quad 4 x 4 lub auto 4 x 4
26.	Lina asekuracyjna	Tak	Nie	1 szt. zasobnik z liną 80 m

KATEGORYZACJA I WYCIĄG Z RAPORTU OCENY RYZYKA KĄPIELISKA

WIZYTA TERENOWA

Informacje ogólne

Nazwa kąpieliska	Kąpielisko śródlądowe MYŚLIBÓRZ, jezioro Myśliborskie	****	80 %
Kąpielisko administrowane przez	GMINA MYŚLIBÓRZ OŚRODEK SPORTU I REKREACJI		
Ilość stanowisk	1	92	115
Ilość ratowników	3		
Data audytu	23.07.2013 R.	pkt uzyskanych	pkt możliwych

DZIAŁ

Analiza terenu

Kąpielisko śródlądowe w Myśliborzu nad jeziorem Myśliborskim położone w części południowej zatoki gdzie na jej wschodnim brzegu od strony miasta zorganizowana jest plaża miejska zarządzana przez Ośrodek Sportu i Rekreacji w Myśliborzu. Kąpielisko strzeżone na szerokości 100 m, przez ratowników w okresie od 28.06 do 31.08 w godzinach od 10.00 do 19.00. Na kąpielisku wybudowana jest baza ratownicza z punktem medycznym i centrum zarządzania ratownictwa wodnego. Baza wyposażona jest w stanicę wodną wraz ze slipem do wodowania sprzętu służb ratowniczych. Dojazd na plażę od ulicy Szarych Szeregów lub od ulicy 11 Listopada gdzie tuż przed bramą wjazdową znajduje się mały parking dla przyjeżdżających autami na kąpielisko osób. Teren kąpieliska jest ogrodzony, wstęp bezpłatny wejście możliwe bramą główną na której wywieszone są zasady korzystania z kąpieliska wraz z nakazami stosowania się do oznakowania funkcjonującego na kąpielisku. Plaża piaszczysto - trawiasta, szeroka, dobrze nasłoneczniona. Na terenie kąpieliska znajdują się budynki komunalne, mała marina żeglarska z wypożyczalnią sprzętu pływającego, boisko do gry w piłkę plażową oraz toalety. Kąpielisko posiada moło spacerowe w kształcie odwróconej litery h, gdzie w wewnętrznej części pomostów wyznaczone są trzy strefy dla kąpiących się osób. Od strony otwartej wody pomost łączy się z uroczą wysepką. Plażę wyposażono również w tor wodny oddzielony od kąpieliska mołem na którym zlokalizowane jest jedno z dwóch stanowisk ratowniczych, drugie główne stanowisko wyznaczone jest na wieżycze od strony plaży. Z kąpieliska korzystają głównie mieszkańcy oraz turyści wypoczywający na pojezierzu Myśliborskim.

OPIS

Dostęp służb ratunkowych

Dostęp służb ratowniczych na teren kąpieliska jest możliwy z dwóch kierunków od ulicy Szarych Szeregów i 11 Listopada. W czasie największego obłożenia kąpieliska dojazd na plażę może stwarzać problemy przez zlokalizowany przed wjazdem na kąpielisko parking dla aut osób odwiedzających plażę. Wejście na plażę umożliwia wjazd dużych aut służb ratowniczych na teren samego kąpieliska. Najbliższy szpital i oddział ratunkowy znajduje się w Dębnie lub Barlinku oddalonych od Myśliborza o 24 km. Istnieje możliwość przyziemienia śmigłowca HEMS na sąsiadującym z kąpieliskiem boiskiem stadionu miejskiego. Plaża wyposażona jest w bazę ratowniczą wraz ze slipem do wodowania sprzętu ratowniczego. Kąpielisko zgłoszone do CKRW w Szczecinie.

ZAOPATRZENIE RATOWNIKA

1	Czy kąpielisko strzeżone jest przez ratowników w określonych okresach?	<input checked="" type="checkbox"/> tak Uwagi: Kąpielisko sezonowe czynne w okresie od 28.06 do 31.08
2	Czy obecne jest stanowisko ratownicze?	<input checked="" type="checkbox"/> tak Jeżeli są obecne, proszę opisać ich lokalizację w odniesieniu do kąpieliska: 1 stanowisko od strony wody na pomoście, 1 od strony lądu w centralnym miejscu plaży i na wieży
3	Okres działania	Godziny: 10.00 do 19.00 Daty: 28.06 do 31.08.2013 r. Dni w tygodniu: <input checked="" type="checkbox"/> pn <input checked="" type="checkbox"/> wt <input checked="" type="checkbox"/> śr <input checked="" type="checkbox"/> czw <input checked="" type="checkbox"/> piąt <input checked="" type="checkbox"/> so <input checked="" type="checkbox"/> nd
4	Liczba ratowników obecnych podczas zmiany	6 osób
5	Czy ratownicy posiadają oznaczenia identyfikacyjne?	<input checked="" type="checkbox"/> tak

OBECNY I ZALECANY SPRZĘT RATOWNICZY

Lp.	Opis wyposażenia	Obecny sprzęt	Dodatkowy sprzęt zalecany (jeżeli jest)	Uwagi
1.	Telefon	Tak	Tak	Służbowy telefon komórkowy GSM
2.	Radio	Tak	Nie	10 szt. komunikacji radiowej wewnętrznej i 1 szt. zewnętrznej VHF/UHF
3.	Syreny	Tak	Nie	2 szt. tuba z syreną alarmową
4.	Megafon	Tak	Nie	2 szt. tuba elektroakustyczna
5.	Gwizdki	Tak	Nie	Każdy ratownik
6.	Pasy ratownicze	Tak	Nie	4 szt./ zaleca się doposażyć w sprzęt ratowników
7.	Boje ratownicze	Tak	Nie	4 szt. boja SP/ zaleca się doposażyć w sprzęt ratowników
8.	Rzutki ratownicze	Tak	Nie	3 szt./ doposażyć w sprzęt ratowników
9.	Sprzęt do nurkowania	Tak	Tak	1 komp. sprzętu ABC / wyposażać w sprzęt każdego ratownika
10.	Deski ratunkowe	Tak	Nie	1 szt.
11.	Skuter	Tak	Nie	Bombardier 120 KM skuter z platformą ratowniczą
12.	Motorówka	Tak	Nie	Ratownicza łódź 50 KM
13.	Łodzie wiosłowe	Tak	Nie	1 szt. łódź BL
14.	Kamizelki ratunkowe	Tak	Nie	6 szt.
15.	Nakrycie głowy	Tak	Nie	Czapeczka z daszkiem
16.	Sztormiaki	Tak	Tak	Sorty WOPR
17.	Lornetka	Tak	Nie	5 szt.
18.	Koce	Tak	Nie	4 szt.
19.	Zapasy pierwszej pomocy	Tak	Nie	Punkt medyczny – ambulatorium
20.	Nosze	Nie	Nie	
21.	Deska ortopedyczna ze stabilizatorem	Tak	Nie	2 szt. – komp.
22.	Tlen	Tak	Nie	1 szt. w apteczce R-1
23.	Kołnierze ortopedyczny	Tak	Nie	3 szt. w apteczce R-1
24.	AED	Nie	Tak	Zaleca się wyposażać kąpielisko w defibrylator AED
25.	Quad lub samochód terenowy	Nie	Tak	Zaleca się wyposażać kąpielisko w Quad 4 x 4 lub auto 4 x 4
26.	Lina asekuracyjna	Tak	Nie	1 szt. kołowrót z liną 80 m

KATEGORYZACJA I WYCIĄG Z RAPORTU OCENY RYZYKA KĄPIELISKA

WIZYTA TERENOWA

Informacje ogólne

Nazwa kąpieliska	Kąpielisko śródlądowe STEPNICA, Zalew Szczeciński	***	75%
Kąpielisko administrowane przez	GINA STEPNIKA		
Ilość stanowisk	1	86	115
Ilość ratowników	3		
Data audytu	26.08.2013 R.	pkt uzyskanych	pkt możliwych

DZIAŁ

Analiza terenu

Kąpielisko śródlądowe w Stepnicy położone jest na południowo-wschodnim brzegu Zalewu Szczecińskiego. Plaża publiczna usytuowana w rejonie Basenu Rybackiego, rozciąga się wzdłuż brzegu na długości 240 m. Plaża oddalona od centrum Stepnicy około 300 m z dojazdem od ulicy Kościuszki gdzie tuż przed bramą wjazdową znajduje się parking dla przyjezdnych na kąpielisko osób. Teren kąpieliska jest ogrodzony, wstęp bezpłatny wejście możliwe bramą główną. Plaża piaszczysta, szeroka, dobrze nasłoneczniona. Na terenie kąpieliska znajdują się budynki komunalne, punkt gastronomiczny, wypożyczalnia sprzętu pływającego oraz toalety. Kąpielisko posiada moło spacerowe w kształcie litery T, wzdłuż którego wyznaczone są strefy dla kąpiących się osób. Od strony otwartej wody możliwe jest cumowanie żaglówek. Plażę wyposażono również w tor wodny oddzielony od kąpieliska mołem na którym zlokalizowane jest jedno z dwóch stanowisk ratowniczych, drugie główne stanowisko wyznaczone jest na wieżyczce od strony plaży. Z kąpieliska korzystają głównie turyści oraz mieszkańcy okolicznych miejscowości. W Tym roku kąpielisko otrzymało ponownie wyróżnienie Błękitnej Flagi. Kąpielisko strzeżone przez ratowników w okresie od 15.06 do 31.08 w godzinach od 10.00 do 18.00, dodatkowo ratownicy w godzinach od 18.00-21.00 pełnią dyżur wodny.

OPIS

Dostęp służb ratunkowych

Dostęp służb ratowniczych na teren kąpieliska jest możliwy od ulicy Kościuszki dwoma bramami z czego główna jest nie zamykana. W czasie największego obłożenia kąpieliska, dojazd na plażę może stwarzać problemy przez zlokalizowany przed wjazdem parking dla aut osób odwiedzających plażę. Wejście na plażę umożliwia wjazd dużych pojazdów służb ratowniczych bezpośrednio na teren samego kąpieliska. Najbliższy szpital i oddział ratunkowy znajduje się w Goleniowie oddalonym od Stepnicy o 24 km Istnieje możliwość posadowienia śmigłowca HEMS na przyległym boisku do siatki plażowej.

ZAOPATRZENIE RATOWNIKA

1	Czy kąpielisko strzeżone jest przez ratowników w określonych okresach?	<input checked="" type="checkbox"/> tak Uwagi: Kąpielisko sezonowe czynne w okresie od 15.06 do 31.08
2	Czy obecne jest stanowisko ratownicze?	<input checked="" type="checkbox"/> tak Jeżeli są obecne, proszę opisać ich lokalizację w odniesieniu do kąpieliska: Wieża centralnie na plaży i stanowisko od strony wody na pomoście
3	Okres działania	Godziny: 10.00 do 18.00 Daty: 15.06 do 31.08.2013 r. Dni w tygodniu: <input checked="" type="checkbox"/> pn <input checked="" type="checkbox"/> wt <input checked="" type="checkbox"/> śr <input checked="" type="checkbox"/> czw <input checked="" type="checkbox"/> piąt <input checked="" type="checkbox"/> so <input checked="" type="checkbox"/> nd
4	Liczba ratowników obecnych podczas zmiany	2 ratowników / 1 ratownik WOPR
5	Czy ratownicy posiadają oznaczenia identyfikacyjne?	<input checked="" type="checkbox"/> tak

OBECNY I ZALECANY SPRZĘT RATOWNICZY

Lp.	Opis wyposażenia	Obecny sprzęt	Dodatkowy sprzęt zalecany (jeżeli jest)	Uwagi
1.	Telefon	Tak	Tak	Wypożyczyć ratowników w służbowy telefon komórkowy GSM
2.	Radio	Tak	Nie	3 szt. komunikacja radiowa PMR wewnętrzna
3.	Syreny	Tak	Nie	1 szt. tuba elektro. z syreną alarmową
4.	Megafon	Tak	Nie	1 szt. tuba elektroakustyczna
5.	Gwizdki	Tak	Nie	Każdy ratownik
6.	Pasy ratownicze	Tak	Nie	3 szt.
7.	Boje ratownicze	Tak	Tak	2 szt. boje SP / doposażyć w sprzęt ratowników
8.	Rzutki ratownicze	Tak	Nie	3 szt.
9.	Sprzęt do nurkowania	Tak	Tak	2 szt. / wyposażać w sprzęt ABC każdego ratownika
10.	Deski ratunkowe	Tak	Tak	1 szt. Surfing / zaleca się wyposażać kąpielisko w sprzęt ratowniczy
11.	Skuter	Nie	Tak	Zaleca się wyposażać kąpielisko w skuter z platformą ratowniczą
12.	Motorówka	Nie	Tak	Wypożyczyć kąpielisko w ratowniczą łódź motorową
13.	Łodzie wiosłowe	Tak	Tak	1 szt. wiosłowa z silnikiem 5 KM – wyposażać w ratowniczą łódź
14.	Kamizelki ratunkowe	Tak	Nie	3 szt. kamizelki asekuracyjne
15.	Nakrycie głowy	Tak	Nie	Czapeczka z daszkiem
16.	Sztormiaki	Nie	Tak	Wypożyczyć ratowników
17.	Lornetka	Tak	Nie	1 szt.
18.	Koce	Tak	Nie	Pomieszczenie punktu opatrunkowego
19.	Zapasy pierwszej pomocy	Tak	Tak	Punkt opatrunkowy – uzupełniać zapasy Wypożyczyć kąpielisko w punkt medyczny
20.	Nosze	Tak	Nie	
21.	Deska ortopedyczna ze stabilizatorem	Tak	Nie	1 szt. komp.
22.	Tlen	Tak	Nie	Zestaw tlenoterapii
23.	Kołnierz ortopedyczny	Tak	Nie	3 szt. w apteczce R-0
24.	Defibrylator AED	Tak	Nie	Defibrylator AED – American PAD
25.	Quad lub samochód terenowy	Nie	Tak	Zaleca się wyposażać kąpielisko w Quad 4 x 4 lub auto 4 x 4
26.	Lina asekuracyjna	Tak	Tak	1 szt. kołowrót z liną 50 m/ zaopatrzyć w linę asekuracyjną 80 m

KATEGORYZACJA I WYCIĄG Z RAPORTU OCENY RYZYKA KĄPIELISKA

WIZYTA TERENOWA

Informacje ogólne

Nazwa kąpieliska	Kąpielisko śródlądowe SZCZECIN „DĄBIE”, jezioro Dąbie	***	61%
Kąpielisko administrowane przez	MIASTO SZCZECIN – ZAKŁAD USŁUG KOMUNALNYCH JAROCKI TOMASZ MULTI GRUPA		
Ilość stanowisk	1	67	110
Ilość ratowników	3		
Data audytu	9.08.2013 R.	pkt uzyskanych	pkt możliwych

DZIAŁ

Analiza terenu

Kąpielisko miejskie położone nad jeziorem Dąbie w części zatoki Dąbie Małe. Ośrodek plaży miejskiej zlokalizowany jest w prawobrzeżnej części Szczecina. Uczęszczany głównie przez mieszkańców Dąbia i turystów wypoczywających w okolicy. Do kąpieliska Dąbie dojdziemy ulicą Żaglową przy której znajduje się parking umożliwiający pozostawienie auta osobą dojeżdżającym na kąpielisko w sposób nie przeszkadzający w dojeździe służb ratowniczych. Do plażowania zachęca szeroki pas piaszczystej plaży o długości 130 metrów, zakończony trawiastym skwerem ocieniony rosnącymi tam drzewami. Na kąpielisku znajduje się plac zabaw z drabinkami i huśtawkami oraz boisko do gry w siatkówkę. Plaża dobrze zorganizowana posiadająca duży dozorowany sanitariat, natryski oraz liczne przebieralnie kabinowe. Plaża wyposażona jest w niewielki pomost na który wstęp jest wzbroniony. Plaża posiada bazę ratowniczą z pomieszczeniami socjalnymi i punktem pierwszej pomocy. Stanowisko ratownicze wyznaczone jest przy wieżyczce w środkowej części plaży kąpieliska. Ośrodek „Kąpielisko Dąbie” ogrodzony, wstęp na plażę odpłatny, kąpielisko strzeżone przez ratowników w okresie od 15.06 do 31.08 w godzinach od 10.00 do 20.00.

OPIS

Dostęp służb ratunkowych

Dostęp służb ratowniczych na teren kąpieliska jest bardzo dobry. By ułatwić wjazd Państwowej Straży Pożarnej, Policji, Służb Medycznych, czy innym służbom została ustawiona i specjalnie przystosowana brama wjazdowa. Dojazd na plażę prowadzi przez ulicę Żaglową, natomiast na przyległym boisku piłkarskim jest miejsce na posadowienie śmigłowca HEMS.

ZAOPATRZENIE RATOWNIKA

1	Czy kąpielisko strzeżone jest przez ratowników w określonych okresach?	<input checked="" type="checkbox"/> tak Uwagi: Kąpielisko czynne w okresie od 15.06 do 31.08
2	Czy obecne jest stanowisko ratownicze?	<input checked="" type="checkbox"/> tak Jeżeli są obecne, proszę opisać ich lokalizację w odniesieniu do kąpieliska: 1 stanowisko na pomoście i na wieżycze w centralnym miejscu plaży
3	Okres działania	Godziny: 10.00 do 20.00 Daty: 15.06 do 31.08.2013 r. Dni w tygodniu: <input checked="" type="checkbox"/> pn <input checked="" type="checkbox"/> wt <input checked="" type="checkbox"/> śr <input checked="" type="checkbox"/> czw <input checked="" type="checkbox"/> piąt <input checked="" type="checkbox"/> so <input checked="" type="checkbox"/> nd
4	Liczba ratowników obecnych podczas zmiany	3 osoby
5	Czy ratownicy posiadają oznaczenia identyfikacyjne?	<input checked="" type="checkbox"/> tak

OBECNY I ZALECANY SPRZĘT RATOWNICZY

Lp.	Opis wyposażenia	Obecny sprzęt	Dodatkowy sprzęt zalecany (jeżeli jest)	Uwagi
1.	Telefon	Tak	Tak	Doposażyć ratowników w służbowy telefon komórkowy GSM zamiast prywatnych
2.	Radio	Tak	Nie	3 szt. komunikacji radiowej PMR wewn.
3.	Syreny	Tak	Nie	1 szt. tuba z syreną alarmową
4.	Megafon	Tak	Nie	1 szt. tuba elektroakustyczna
5.	Gwizdki	Tak	Nie	Każdy ratownik
6.	Pasy ratownicze	Nie	Tak	Zaleca się wyposażyć w sprzęt każdego ratownika
7.	Boje ratownicze	Tak	Nie	2 szt. boje SP/ zaleca się wyposażyć w sprzęt każdego ratownika
8.	Rzutki ratownicze	Tak	Nie	3 szt.
9.	Sprzęt do nurkowania	Tak	Nie	3 szt. / indywidualne wyposażenie ratownika w sprzęt ABC
10.	Deski ratunkowe	Nie	Tak	Zaleca się wyposażyć kąpielisko w sprzęt
11.	Skuter	Nie	Tak	Zaleca się wyposażyć kąpielisko w skuter z platformą ratowniczą
12.	Motorówka	Nie	Tak	Wyposażyć kąpielisko w ratowniczą łódź motorową
13.	Łodzie wiosłowe	Tak	Nie	1 szt. łódź BL
14.	Kamizelki ratunkowe	Tak	Nie	Wyposażyć każdego ratownika w kamizelkę asekuracyjną
15.	Nakrycie głowy	Tak	Nie	Każdy
16.	Sztormiaki	Nie	Tak	Każdy
17.	Lornetka	Tak	Nie	1 szt.
18.	Koce	Tak	Nie	Punkt medyczny
19.	Zapasy pierwszej pomocy	Tak	Tak	Punkt medyczny – ambulatorium
20.	Nosze	Nie	Nie	
21.	Deska ortopedyczna ze stabilizatorem	Tak	Nie	1 szt. komp.
22.	Tlen	Tak	Nie	1 szt. w apteczce R-1
23.	Kołnier ortopedyczny	Tak	Nie	4 szt. w apteczce R-1
24.	AED	Tak	Nie	Zaleca się wyposażyć kąpielisko w defibrylator AED
25.	Quad lub samochód terenowy	Nie	Tak	Zaleca się wyposażyć kąpielisko w pojazd 4 x 4
26.	Lina asekuracyjna	Tak	Nie	1 szt. lina asekuracyjna 50 m

KATEGORYZACJA I WYCIĄG Z RAPORTU OCENY RYZYKA KĄPIELISKA

WIZYTA TERENOWA

Informacje ogólne

Nazwa kąpieliska	Kąpielisko śródlądowe SZCZECIN „DZIEWOKLICZ”	***	60 %
Kąpielisko administrowane przez	MIASTO SZCZECIN – ZAKŁAD USŁUG KOMUNALNYCH JAROCKI TOMASZ MULTI GRUPA		
Ilość stanowisk	1	69	115
Ilość ratowników	4		
Data audytu	9.08.2013 R.	pkt uzyskanych	pkt możliwych

DZIAŁ

Analiza terenu

Kąpielisko położone jest za pierwszym mostem na Autostradzie Poznańskiej w kierunku z Redy do dzielnicy Podjuchy w Kanale Odyńca który łączy Odrę Zachodnią ze Wschodnią. Kąpielisko jest świetnym miejscem na spędzenie wolnego czasu dla mieszkańców Szczecina i turystów, mogących uprawiać tam wędkarstwo, spędzać czas przy ognisku, grillu lub wybrać się na spacer. Na terenie kąpieliska znajdują się marina PTTK, gdzie można wypożyczyć sprzęt pływający. Przed bramą znajduje się bezpłatny parking na 300 samochodów. Na teren kąpieliska można dostać się tylko z jednej strony za pomocą nowo wybudowanego mostu łączącego oba brzegi kanału Odyńca. Plaża strzeżona przez ratowników w okresie od 15.06 do 31.08 dobrze zorganizowana, przygotowana do przyjęcia około 1000 osób dziennie. Szeroka i dobrze nasłoneczniona plaża o łagodnym nachyleniu w kierunku wody częściowo porośnięta trawą, nad samym brzegiem piaszczysta, dno opadające do ok. 4 m. Na kąpielisku znajdują się zabudowania tworzące infrastrukturę kąpieliska (pomieszczenia dla ratowników, toalety, pomieszczenia na sprzęt), punkty gastronomiczne, boiska do siatkówki plażowej, miejsca do rozpalania ognisk, grillowania itp. Poza obszarem kąpieliska znajduje się marina w której cumują łodzie ratownicze.

OPIS

Dostęp służb ratunkowych

Dojazd służb ratowniczych jest do bramy kąpieliska jest dobry, można dojechać z centrum miasta od zachodu jak i wschodu Autostradą Poznańską. Przed wejściem na obiekt znajduje się duży parking co ułatwia dojazd służb ratowniczych do samej bramy kąpieliska. Brama przystosowana dla dużych pojazdów lecz za bramą znajduje się most, który przystosowany jest tylko do przejazdu niewielkich pojazdów ratowniczych. Lokalizacja miejsca posadzenia śmigłowca HEMS utrudniona przez liczne drzewa rosnące wokół plaży. Najlepszy dostęp na kąpielisko możliwy jest od strony wody Kanałem Odyńca.

ZAOPATRZENIE RATOWNIKA

1	Czy kąpielisko strzeżone jest przez ratowników w określonych okresach?	<input checked="" type="checkbox"/> tak Uwagi: Kąpielisko sezonowe czynne w okresie od 15.06 do 31.08
2	Czy obecne jest stanowisko ratownicze?	<input checked="" type="checkbox"/> tak Jeżeli są obecne, proszę opisać ich lokalizację w odniesieniu do kąpieliska: 2 wieże ratownicze wzdłuż kąpieliska, 1 łódź od strony wody
3	Okres działania	Godziny: 10.00 do 20.00 Daty: 15.06 do 31.08.2013 r. Dni w tygodniu: <input checked="" type="checkbox"/> pn <input checked="" type="checkbox"/> wt <input checked="" type="checkbox"/> śr <input checked="" type="checkbox"/> czw <input checked="" type="checkbox"/> piąt <input checked="" type="checkbox"/> so <input checked="" type="checkbox"/> nd
4	Liczba ratowników obecnych podczas zmiany	4 OSOBY
5	Czy ratownicy posiadają oznaczenia identyfikacyjne?	<input checked="" type="checkbox"/> tak

OBECNY I ZALECANY SPRZĘT RATOWNICZY

Lp.	Opis wyposażenia	Obecny sprzęt	Dodatkowy sprzęt zalecany (jeżeli jest)	Uwagi
1.	Telefon	Tak	Tak	Wyposażyć ratowników w służbowy telefon komórkowy GSM zamiast prywatnych
2.	Radio	Tak	Nie	4 szt. komunikacja radiowa PMR wewn.
3.	Syreny	Tak	Nie	2 szt. tuba z syreną alarmową
4.	Megafon	Tak	Nie	2 szt. tuba elektroakustyczna
5.	Gwizdki	Tak	Nie	Każdy ratownik
6.	Pasy ratownicze	Nie	Tak	Zaleca się wyposażyć w sprzęt każdego ratownika
7.	Boje ratownicze	Tak	Tak	1 szt. SP/ zaleca się wyposażyć w sprzęt każdego ratownika
8.	Rzutki ratownicze	Tak	Tak	2 szt./ zaleca się wyposażyć w sprzęt każdego ratownika
9.	Sprzęt do nurkowania	Tak	Tak	2 szt. / wyposażyć w sprzęt ABC każdego ratownika
10.	Deski ratunkowe	Tak	Tak	1 szt. Surfingowa / zaleca się wyposażyć kąpielisko w sprzęt ratowniczy
11.	Skuter	Nie	Tak	Zaleca się wyposażyć kąpielisko w skuter z platformą ratowniczą
12.	Motorówka	Nie	Tak	Wyposażyć kąpielisko w ratowniczą łódź motorową
13.	Łodzie wiosłowe	Tak	Nie	1 szt. łódź BL
14.	Kamizelki ratunkowe	Nie	Tak	Wyposażyć każdego ratownika w kamizelkę asekuracyjną
15.	Nakrycie głowy	Tak	Nie	Każdy
16.	Sztormiaki	Tak	Nie	Każdy
17.	Lornetka	Tak	Nie	1 szt.
18.	Koce	Tak	Nie	Punkt medyczny
19.	Zapasy pierwszej pomocy	Tak	Tak	Punkt medyczny – ambulatorium uzupełniać zapasy
20.	Nosze	Nie	Nie	
21.	Deska ortopedyczna ze stabilizatorem	Tak	Nie	1 szt. komp.
22.	Tlen	Tak	Nie	1 szt. w apteczce R-1
23.	Kołnierzyk ortopedyczny	Tak	Nie	4 szt. w apteczce R-1
24.	AED	Tak	Nie	Zaleca się wyposażyć kąpielisko w defibrylator AED
25.	Quad lub samochód terenowy	Tak	Tak	Zaleca się wyposażyć kąpielisko w pojazd 4 x 4
26.	Lina asekuracyjna	Tak	Nie	1 szt. zasobnik linowy 80 m

KATEGORYZACJA I WYCIĄG Z RAPORTU OCENY RYZYKA KĄPIELISKA

WIZYTA TERENOWA

Informacje ogólne

Nazwa kąpieliska	Kąpielisko śródlądowe SZCZECIN „GŁĘBOKIE”, jezioro Głębokie	***	59%
Kąpielisko administrowane przez	MIASTO SZCZECIN – ZAKŁAD USŁUG KOMUNALNYCH JAROCKI TOMASZ MULTI GRUPA		
Ilość stanowisk	2	65	110
Ilość ratowników	5		
Data audytu	9.08.2013 R.	pkt uzyskanych	pkt możliwych

DZIAŁ

Analiza terenu

Kąpielisko miejskie położone w północnej części Szczecina nad jeziorem Głębokim. Teren kąpieliska dobrze nasłoneczniony z szeroką piaszczystą oraz w dużej części porośniętą trawą plażą. W środkowej części kąpieliska znajduje się pomost w kształcie litery T dzielący kąpielisko na dwa sektory strzeżone. Na pomost wstęp mają tylko ratownicy gdyż na nim wyznaczone jest stanowisko ratownicze z miejscem cumowania oraz toru wodnego dla sprzętu ratowniczego. Na terenie kąpieliska znajdują się punkty gastronomiczne, przebieralnie, toalety, plac zabaw dla dzieci, zjeżdżalnia wodna i w czasie kiedy kąpielisko jest nieczynne działa tu park linowy. W sąsiedztwie kąpieliska powstał nieduży 300 m długości wyciąg do nart wodnych. Plaża zarządzana jest przez Zakład Usług Komunalnych. Wstęp na kąpielisko jest odpłatny ale w zamian za to oferuje dobrze przygotowane miejsce do letniego wypoczynku nad wodą. Plaża strzeżona przez ratowników w okresie od 15.06 do 31.08 w godzinach od 10.00 do 20.00.

OPIS

Dostęp służb ratunkowych

Dostęp służb ratowniczych na teren kąpieliska jest bardzo dobry. By ułatwić wjazd Państwowej Straży Pożarnej, Policji, Służb Medycznych, czy innym służbom ratowniczym zostały ustawione i specjalnie przystosowana bramy wjazdowe. Dojazd dla służb ratowniczych prowadzący bezpośrednio na plażę wyznaczony jest od ulicy ppłk H. Kupczyka. Drugi wjazd dla służb ratowniczych znajduje się od zaplecza kąpieliska na ulicy Emila Zegadłowicza. Klucze od bram są natychmiast dostępne przez kierownictwo obiektu. Na terenie plaży jest możliwość zwodowania sprzętu pływającego.

ZAOPATRZENIE RATOWNIKA

1	Czy kąpielisko strzeżone jest przez ratowników w określonych okresach?	<input checked="" type="checkbox"/> tak Uwagi: Kąpielisko sezonowe czynne w okresie od 15.06 do 31.08
2	Czy obecne jest stanowisko ratownicze?	<input checked="" type="checkbox"/> tak Jeżeli są obecne, proszę opisać ich lokalizację w odniesieniu do kąpieliska: 2 wieże i 1 centralnie w stosunku do kąpieliska na pomoście
3	Okres działania	Godziny: 10.00 do 20.00 Daty: 15.06 do 31.08.2013 r. Dni w tygodniu: <input checked="" type="checkbox"/> pn <input checked="" type="checkbox"/> wt <input checked="" type="checkbox"/> śr <input checked="" type="checkbox"/> czw <input checked="" type="checkbox"/> piąt <input checked="" type="checkbox"/> so <input checked="" type="checkbox"/> nd
4	Liczba ratowników obecnych podczas zmiany	5 osób
5	Czy ratownicy posiadają oznaczenia identyfikacyjne?	<input checked="" type="checkbox"/> tak

OBECNY I ZALECANY SPRZĘT RATOWNICZY

Lp.	Opis wyposażenia	Obecny sprzęt	Dodatkowy sprzęt zalecany (jeżeli jest)	Uwagi
1.	Telefon	Tak	Tak	Wypożyczyć ratowników w służbowy telefon komórkowy GSM zamiast prywatnych ratowników
2.	Radio	Tak	Nie	4 szt. komunikacji radiowej PMR wewnętrznej
3.	Syreny	Tak	Nie	3 szt. tuba z syreną alarmową
4.	Megafon	Tak	Nie	3 szt. tuba elektroakustyczna
5.	Gwizdki	Tak	Nie	Każdy ratownik
6.	Pasy ratownicze	Tak	Tak	3 szt. / zaleca się wyposażyć w sprzęt ratowników
7.	Boje ratownicze	Tak	Nie	4 szt. SP
8.	Rzutki ratownicze	Tak	Tak	4 szt. / doposażyć w sprzęt ratowników
9.	Sprzęt do nurkowania	Tak	Tak	4 szt. / wyposażyć w sprzęt ABC każdego ratownika
10.	Deski ratunkowe	Nie	Tak	Zaleca się wyposażyć kąpielisko w sprzęt
11.	Skuter	Nie	Tak	Zaleca się wyposażyć w sprzęt kąpielisko
12.	Motorówka	Tak	Tak	Laminat 40 KM/ zaleca się wyposażyć kąpielisko w ratowniczą łódź motorową
13.	Łodzie wiosłowe	Tak	Nie	2 szt. łódź BL
14.	Kamizelki ratunkowe	Tak	Tak	Wypożyczyć każdego ratownika w kamizelkę asekuracyjną
15.	Nakrycie głowy	Tak	Nie	Każdy
16.	Sztormiaki	Tak	Nie	Każdy
17.	Lornetka	Tak	Nie	3 szt.
18.	Koce	Tak	Nie	4 szt.
19.	Zapasy pierwszej pomocy	Tak	Tak	Punkt medyczny – ambulatorium
20.	Nosze	Tak	Nie	1 szt.
21.	Deska ortopedyczna ze stabilizatorem	Tak	Nie	1 szt. komp.
22.	Tlen	Tak	Nie	1 szt. w apteczce R-1
23.	Kołnier ortopedyczny	Tak	Nie	4 szt. w apteczce R-1
24.	AED	Nie	Tak	Zaleca się wyposażyć kąpielisko w defibrylator AED
25.	Quad lub samochód terenowy	Nie	Tak	Zaleca się wyposażyć kąpielisko w pojazd 4 x 4
26.	Lina asekuracyjna	Tak	Nie	1 szt. kołowrót z liną 80 m

KATEGORYZACJA I WYCIĄG Z RAPORTU OCENY RYZYKA KĄPIELISKA

WIZYTA TERENOWA

Informacje ogólne

Nazwa kąpieliska	Kąpielisko śródlądowe SZCZECINEK, plaża miejska, jez. Trzesiecko	***	76%
Kąpielisko administrowane przez	MIASTO SZCZECINEK SZCZECINECKA LOKALNA ORGANIZACJA TURYSTYCZNA W SZCZECINKU		
Ilość stanowisk	1	84	110
Ilość ratowników	2		
Data audytu	31.08.2013 R.	pkt uzyskanych	pkt możliwych

DZIAŁ

Analiza terenu

Kąpielisko miejskie położone w obrębie parku miejskiego w Szczecinku nad jeziorem Trzesiecko. Bliska odległość od centrum miasta powoduje że jest to miejsce często odwiedzane przez mieszkańców i turystów wypoczywających w Szczecinku. Plaża miejska jest ogrodzona monitorowana systemem wizyjnym i zarządzana w sposób zorganizowany przez Szczecinecką Lokalną Organizację Turystyczną. Do kąpieliska prowadzą alejki parkowe z możliwością wejścia na teren plaży główną bramą oraz bocznym wejściem, które przepisane jest dla wyciągu do nart wodnych oraz wypożyczalni rowerów i sprzętu pływającego. Powierzchnia kąpieliska to 2200 m², wymiary 44 m x 50 m z wyznaczonymi trzema strefami kąpielowymi za pomocą lin z pławkami. Plaża wyposażona w Bar, przebieralnię, sanitariaty, magazyn na sprzęt ratowniczy i sprzęt wypożyczalni kajaków i rowerów wodnych. Plaża szeroka piaszczysta, z wieżą ratowniczą ustawioną centralnie, kąpielisko z łagodnie opadającym dnem do głębokości około 3,5 m. Kąpielisko strzeżone przez ratowników w okresie od 24.06 do 31.08. w godzinach od 10.00 do 18.00.

OPIS

Dostęp służb ratunkowych

Dostęp służb ratowniczych możliwy bez zakłóceń od ulicy Mickiewicza z możliwością dojechania szerokimi alejkami parkowymi pod 2 wejścia. Istnieje możliwość dojazdu na samą plażę przez bramę wjazdową do hangaru tramwajów wodnych Komunikacji Miejskiej. Drogi dojazdowe umożliwiają wjazd ciężkiego sprzętu służb ratowniczych. W razie potrzeby przeprowadzenia akcji ratowniczej z użyciem śmigłowca (HEMS), miejsce do jego posadzenia wyznaczone jest na zorganizowanym lądowisku na osiedlu Świątki przy ul Staszica w okolicy Powiatowego Zarządu Dróg – Obwód drogowy nr 1. Łączność bezpośrednia ze służbami ratunkowymi możliwa jest za pomocą służbowych telefonów komórkowych. Kąpielisko zgłoszone jest do CKRW w Szczecinie.

ZAOPATRZENIE RATOWNIKA

1	Czy kąpielisko strzeżone jest przez ratowników w określonych okresach?	<input checked="" type="checkbox"/> tak Uwagi: Kąpielisko czynne w okresie od 24.06 do 31.08
2	Czy obecne jest stanowisko ratownicze?	<input checked="" type="checkbox"/> tak Jeżeli są obecne, proszę opisać ich lokalizację w odniesieniu do kąpieliska: 1 stanowisko od wody na łodzi, 1 od strony lądu w centralnym miejscu plaży na wieży
3	Okres działania	Godziny: 10.00 do 18.00 Daty: 24.06 do 31.08.2013 r. Dni w tygodniu: <input checked="" type="checkbox"/> pn <input checked="" type="checkbox"/> wt <input checked="" type="checkbox"/> śr <input checked="" type="checkbox"/> czw <input checked="" type="checkbox"/> piąt <input checked="" type="checkbox"/> so <input checked="" type="checkbox"/> nd
4	Liczba ratowników obecnych podczas zmiany	2 ratowników / stażysta WOPR
5	Czy ratownicy posiadają oznaczenia identyfikacyjne?	<input checked="" type="checkbox"/> tak

OBECNY I ZALECANY SPRZĘT RATOWNICZY

Lp.	Opis wyposażenia	Obecny sprzęt	Dodatkowy sprzęt zalecany (jeżeli jest)	Uwagi
1.	Telefon	Tak	Nie	Służbowy telefon komórkowy GSM
2.	Radio	Tak	Nie	2 szt. komunikacji radiowej VHF/UHF wewnętrznej
3.	Syreny	Tak	Nie	1 szt. tuba z syreną alarmową
4.	Megafon	Tak	Nie	1 szt. tuba elektroakustyczna
5.	Gwizdki	Tak	Nie	Każdy ratownik
6.	Pasy ratownicze	Tak	Tak	2 szt. / zaleca się wyposażać w sprzęt każdego ratownika
7.	Boje ratownicze	Tak	Nie	2 szt. boje SP
8.	Rzutki ratownicze	Tak	Nie	3szt.
9.	Sprzęt do nurkowania	Tak	Nie	2 szt. sprzęt ABC/ zaleca się wyposażać w sprzęt każdego ratownika
10.	Deski ratunkowe	Tak	Nie	1 szt.
11.	Skuter	Nie	Tak	Wyposażać kąpielisko w skuter z platformą ratowniczą
12.	Motorówka	Tak	Tak	Wyposażać kąpielisko w ratowniczą łódź motorową
13.	Łodzie wiosłowe	Tak	Nie	1 szt. łódź BL / 1 szt. Mewa
14.	Kamizelki ratunkowe	Tak	Nie	2 szt. / zalecane indywidualne wyposażenie każdego ratownika
15.	Nakrycie głowy	Tak	Nie	Czapeczka z daszkiem
16.	Sztormiaki	Nie	Tak	Wyposażać ratowników
17.	Lornetka	Tak	Nie	1 szt.
18.	Koce	Tak	Nie	2 szt.
19.	Zapasy pierwszej pomocy	Nie	Tak	Wyposażać kąpielisko w punkt medyczny – uzupełniać zapasy
20.	Nosze	Nie	Nie	
21.	Deska ortopedyczna ze stabilizatorem	Tak	Nie	1 szt. komp.
22.	Tlen	Tak	Nie	1 szt. w apteczce R-1
23.	Kołnier ortopedyczny	Tak	Nie	4 szt. w apteczce R-1
24.	AED	Tak	Nie	Defibrylator AED Zoll
25.	Quad lub samochód terenowy	Nie	Tak	Zaleca się wyposażać kąpielisko w pojazd 4 x 4
26.	Lina asekuracyjna	Tak	Nie	1 szt. zasobnik z liną 80 m

KATEGORYZACJA I WYCIĄG Z RAPORTU OCENY RYZYKA KĄPIELISKA

WIZYTA TERENOWA

Informacje ogólne

Nazwa kąpieliska	Kąpielisko śródlądowe SZCZECINEK, plaża wojskowa, jez. Trzesiecko	***	67%
Kąpielisko administrowane przez	SZCZECINECKA LOKALNA ORGANIZACJA TURYSTYCZNA W SZCZECINKU		
Ilość stanowisk	1	74	110
Ilość ratowników	2		
Data audytu	31.07.2013 R.	pkt uzyskanych	pkt możliwych

DZIAŁ

Analiza terenu

Kąpielisko miejskie „Plaża wojskowa” położone jest w obrębie parku miejskiego w Szczecinku na wschodnim brzegu jeziora Trzesiecko. Plaża oddalona od centrum miasta powoduje że jest odwiedzana przez mieszkańców tej części Szczecinka. Wąską plażę rekompensuje zacisze panujące w tej części jeziora. Kąpielisko „Plaży wojskowej” organizowane jest i zarządzane przez Szczecinecką Lokalną Organizację Turystyczną. Do kąpieliska prowadzą alejki parkowe z możliwością wejścia na teren plaży z dwóch stron od ulicy Kilińskiego i od ulicy Joachima Lelewela. Powierzchnia kąpieliska to 2300 m², wymiary 46 m x 50 m z wyznaczonymi trzema strefami kąpielowymi za pomocą boi i lin torowych. Plaża posiada odnowiony plac zabaw dla dzieci a na całej szerokości plaży udostępniona jest brukowana alejka umożliwiająca poruszanie się wózkami. Kąpielisko w czasie funkcjonowania wyposażone jest w sanitariaty typu TO-ITOI, oprócz wieży ratowniczej zlokalizowanej w centralnym miejscu plaży brakuje innej infrastruktury kąpieliskowej. Plaża piaszczysta z kąpieliskiem z łagodnie opadającym dnem do głębokości około 3,2 m przy żółtych bojach wyznaczających granicę strefy dla umiejących pływać. Kąpielisko strzeżone przez ratowników w okresie od 24.06 do 31.08. w godzinach od 10.00 do 18.00.

OPIS

Dostęp służb ratunkowych

Dostęp służb ratowniczych możliwy bez zakłóceń z możliwością dojechania szeroką alejką parkową na samą plażę z dwóch stron od ulicy Kilińskiego i Lelewela. Drogi dojazdowe umożliwiają wjazd ciężkiego sprzętu służb ratowniczych. W razie potrzeby przeprowadzenia akcji ratowniczej z użyciem śmigłowca (HEMS), miejsce do jego posadzenia wyznaczone jest na zorganizowanym lądowisku na osiedlu Świątki przy ul Staszica w okolicy Powiatowego Zarządu Dróg – Obwód drogowy nr 1. Najbliższy szpitalny oddział ratunkowy znajduje się w Szczecinku, który oddalony jest od plaży około 200 m. Łączność bezpośrednia ze służbami ratunkowymi możliwa jest za pomocą służbowych telefonów komórkowych ratowników. Kąpielisko zgłoszone jest do CKRW w Szczecinie.

ZAOPATRZENIE RATOWNIKA

1	Czy kąpielisko strzeżone jest przez ratowników w określonych okresach?	<input checked="" type="checkbox"/> tak Uwagi: Kąpielisko czynne w okresie od 24.06 do 31.08
2	Czy obecne jest stanowisko ratownicze?	<input checked="" type="checkbox"/> tak Jeżeli są obecne, proszę opisać ich lokalizację w odniesieniu do kąpieliska: 1 stanowisko na łodzi, 1 od strony lądu w centralnym miejscu plaży na wieży
3	Okres działania	Godziny: 10.00 do 18.00 Daty: 24.06 do 31.08.2013 r. Dni w tygodniu: <input checked="" type="checkbox"/> pn <input checked="" type="checkbox"/> wt <input checked="" type="checkbox"/> śr <input checked="" type="checkbox"/> czw <input checked="" type="checkbox"/> piąt <input checked="" type="checkbox"/> so <input checked="" type="checkbox"/> nd
4	Liczba ratowników obecnych podczas zmiany	2 ratowników wodnych / 1 stażysta WOPR
5	Czy ratownicy posiadają oznaczenia identyfikacyjne?	<input checked="" type="checkbox"/> tak

OBECNY I ZALECANY SPRZĘT RATOWNICZY

Lp.	Opis wyposażenia	Obecny sprzęt	Dodatkowy sprzęt zalecany (jeżeli jest)	Uwagi
1.	Telefon	Tak	Nie	Służbowy telefon komórkowy GSM
2.	Radio	Tak	Nie	2 szt. komunikacja radiowa VHF/UHF wewnętrzna
3.	Syreny	Tak	Nie	1 szt. tuba z syreną alarmową
4.	Megafon	Tak	Nie	1 szt. tuba elektroakustyczna
5.	Gwizdki	Tak	Nie	Każdy ratownik
6.	Pasy ratownicze	Tak	Tak	2 szt. / zaleca się wyposażenie w sprzęt każdego ratownika
7.	Boje ratownicze	Tak	Nie	2 szt. boja SP
8.	Rzutki ratownicze	Tak	Nie	4 szt.
9.	Sprzęt do nurkowania	Tak	Tak	2 szt. sprzęt ABC / zalecane indywidualne wyposażenie każdego ratownika
10.	Deski ratunkowe	Nie	Tak	Zaleca się wyposażać kąpielisko w sprzęt
11.	Skuter	Nie	Tak	Zaleca się wyposażać kąpielisko w skuter z platformą ratowniczą
12.	Motorówka	Tak	Tak	Romana 15 KM
13.	Wyposażać w ratowniczą łódź motorową	Tak	Nie	1 szt. BL
14.	Łodzie wiosłowe	Tak	Nie	1 szt. łódź BL
15.	Kamizelki ratunkowe	Tak	Tak	2 szt. / zalecane indywidualne wyposażenie każdego ratownika
16.	Nakrycie głowy	Tak	Nie	Czapeczka z daszkiem
17.	Sztormiaki	Nie	Tak	Wyposażać ratowników
18.	Lornetka	Tak	Nie	1 szt.
19.	Koce	Tak	Nie	2 szt.
20.	Zapasy pierwszej pomocy	Nie	Tak	Wyposażać kąpielisko w punkt medyczny – uzupełniać zapasy
21.	Nosze	Nie	Nie	
22.	Deska ortopedyczna ze stabilizatorem	Tak	Nie	1 szt. komp.
23.	Tlen	Tak	Nie	1 szt. w apteczce R-1
24.	Kołnier ortopedyczny	Tak	Nie	4 szt. w apteczce R-1
25.	AED	Nie	Tak	Zaleca się wyposażać kąpielisko w defibrylator AED
26.	Quad lub samochód terenowy	Nie	Tak	Zaleca się wyposażać kąpielisko w pojazd 4 x 4

KATEGORYZACJA I WYCIĄG Z RAPORTU OCENY RYZYKA KĄPIELISKA

WIZYTA TERENOWA

Informacje ogólne

Nazwa kąpieliska	Kąpielisko śródlądowe SZCZECINEK, Mysia Wyspa, jez. Trzesiecko	***	66 %
Kąpielisko administrowane przez	MIASTO SZCZECINEK SZCZECINECKA LOKALNA ORGANIZACJA TURYSTYCZNA W SZCZECINKU		
Ilość stanowisk	1	73	110
Ilość ratowników	2		
Data audytu	31.07.2013 R.	pkt uzyskanych	pkt możliwych

DZIAŁ

Analiza terenu

Plaża miejska „Mysia Wyspa” to działające dopiero 2 rok kąpielisko, które dołączyło do dwóch działających kąpielisk na jeziorze Trzesiecko. Mysia Wyspa położona jest po zachodniej stronie jeziora Trzesieckiego na wysepce, która połączona jest ze stałym lądem wąską groblą w lesie okalającym jezioro. Jest alternatywą dla plaż zorganizowanych w zabudowanej części miasta, przyciąga ludzi spokojem i dobrze zorganizowaną infrastrukturą wypoczynkowo-rekreacyjną. Plaża oddalona od centrum miasta powoduje że jest odwiedzana przez mieszkańców organizujących sobie wycieczki rowerowe na około jeziora lub dostają się tam przyplływając jednym z dwóch statków komunikacji wodnej. Małą plażę rekompensuje zacisze panujące w tej części jeziora. Kąpielisko zorganizowane jest i zarządzane przez Szczecinecką Lokalną Organizację Turystyczną. Powierzchnia kąpieliska wynosi 1000 m², wymiary 45 m x 30 m z wyznaczonymi trzema strefami kąpielowymi w obrębie mola spacerowego, które służy również za przystanek tramwaju wodnego. Plaża posiada miejsca biwakowe, punkt gastronomiczny, boisko do siatkówki plażowej i mały plac zabaw. Na plaży bezpłatnie udostępniono wiklinowe kosze z parasolami trzcinowymi oraz leżaki plażowe. Kąpielisko wyposażone jest w sanitariaty typu TOI-TOI, oprócz wieży ratowniczej zlokalizowanej w centralnym miejscu plaży do dyspozycji ratowników jest duży pawilon namiotowy. Kąpielisko strzeżone przez ratowników w okresie od 24.06 do 31.08. w godzinach od 10.00 do 18.00.

OPIS

Dostęp służb ratunkowych

Dostęp lądowy dla służb ratowniczych utrudniony położeniem kąpieliska. Możliwy dojazd od strony osiedla Świątki oraz od strony osiedla Trzesieka gdzie na skrzyżowaniu drogi Żeglarskiej należy zjechać w lewo drogą szutrową jechać brzegiem jeziora zgodnie ze znakami kierunkowymi na Mysią Wyspę. Najkrótsza droga ewakuacji poszkodowanej osoby możliwa jest drogą wodną w stronę Plaży Wojskowej oddalonej w linii prostej o 550 m. W razie potrzeby przeprowadzenia akcji ratowniczej z użyciem śmigłowca (HEMS), miejsce do jego posadzenia wyznaczone jest na zorganizowanym lądowisku na osiedlu Świątki przy ul. Staszica w okolicy Powiatowego Zarządu Dróg – Obwód drogowy nr 1. Najbliższy szpitalny oddział ratunkowy znajduje się w Szczecinku, oddalony jest od plaży około 600 m w linii prostej. Łączność bezpośrednia ze służbami ratunkowymi możliwa jest za pomocą służbowych telefonów komórkowych ratowników. Kąpielisko zgłoszone jest do CKRW w Szczecinie.

ZAOPATRZENIE RATOWNIKA

1	Czy kąpielisko strzeżone jest przez ratowników w określonych okresach?	<input checked="" type="checkbox"/> tak Uwagi: Kąpielisko sezonowe czynne w okresie od 24.06 do 31.08
2	Czy obecne jest stanowisko ratownicze?	<input checked="" type="checkbox"/> tak Jeżeli są obecne, proszę opisać ich lokalizację w odniesieniu do kąpieliska: 1 stanowisko na pomoście, 1 od strony lądu na wieży ratowniczej
3	Okres działania	Godziny: 10.00 do 18.00 Daty: 25.06 do 31.08.2013 r. Dni w tygodniu: <input checked="" type="checkbox"/> pn <input checked="" type="checkbox"/> wt <input checked="" type="checkbox"/> śr <input checked="" type="checkbox"/> czw <input checked="" type="checkbox"/> piąt <input checked="" type="checkbox"/> so <input checked="" type="checkbox"/> nd
4	Liczba ratowników obecnych podczas zmiany	2 ratowników wodnych / 1 stażysta WOPR
5	Czy ratownicy posiadają oznaczenia identyfikacyjne?	<input checked="" type="checkbox"/> tak

OBECNY I ZALECANY SPRZĘT RATOWNICZY

Lp.	Opis wyposażenia	Obecny sprzęt	Dodatkowy sprzęt zalecany (jeżeli jest)	Uwagi
1.	Telefon	Tak	Nie	Służbowy telefon komórkowy GSM
2.	Radio	Tak	Nie	2 szt. komunikacja radiowa VHF/UHF wewnętrzna
3.	Syreny	Tak	Nie	1 szt. tuba z syreną alarmową
4.	Megafon	Tak	Nie	1 szt. tuba elektroakustyczna
5.	Gwizdki	Tak	Nie	Każdy ratownik
6.	Pasy ratownicze	Tak	Tak	2 szt. / zaleca się doposażenie w sprzęt każdego ratownika
7.	Boje ratownicze	Tak	Nie	2 szt. Boja SP
8.	Rzutki ratownicze	Tak	Nie	3 szt.
9.	Sprzęt do nurkowania	Tak	Nie	2 szt. sprzęt ABC / zalecane indywidualne wyposażenie każdego ratownika
10.	Deski ratunkowe	Nie	Tak	Zaleca się wyposażać kąpielisko w sprzęt
11.	Skuter	Nie	Tak	Zaleca się wyposażać kąpielisko w skuter z platformą ratowniczą
12.	Motorówka	Tak	Tak	Laminat 8 KM / wyposażać kąpielisko w ratowniczą łódź motorową
13.	Łodzie wiosłowe	Tak	Nie	1 szt. Mewa
14.	Kamizelki ratunkowe	Tak	Tak	2 szt./ wyposażać w kamizelkę asekuracyjną ratowników
15.	Nakrycie głowy	Tak	Tak	Czapeczka z daszkiem
16.	Sztormiaki	Nie	Tak	Wyposażać ratowników
17.	Lornetka	Tak	Nie	1 szt.
18.	Koce	Tak	Nie	2 szt.
19.	Zapasy pierwszej pomocy	Nie	Tak	Wyposażać kąpielisko w punkt medyczny – uzupełniać zapasy
20.	Nosze	Nie	Nie	
21.	Deska ortopedyczna ze stabilizatorem	Tak	Nie	1 szt. komp.
22.	Tlen	Tak	Nie	1 szt. w apteczce R-1
23.	Kołnierzyk ortopedyczny	Tak	Nie	4 szt. w apteczce R-1
24.	AED	Nie	Tak	Zaleca się wyposażać kąpielisko w defibrylator AED
25.	Quad lub samochód terenowy	Nie	Tak	Zaleca się wyposażać kąpielisko w pojazd 4 x 4
26.	Lina asekuracyjna	Tak	Nie	1 szt. zasobnik z liną 80 m

KATEGORYZACJA I WYCIĄG Z RAPORTU OCENY RYZYKA KĄPIELISKA

WIZYTA TERENOWA

Informacje ogólne

Nazwa kąpieliska	Kąpielisko śródlądowe ROSNOWO, jezioro Rosnowskie	**	47 %
Kąpielisko administrowane przez	GINA MANOWO		
Ilość stanowisk	1	52	115
Ilość ratowników	2		
Data audytu	8.08.2013 R.	pkt uzyskanych	pkt możliwych

DZIAŁ

Analiza terenu

Kąpielisko z plażą zorganizowane w miejscowości Rosnowo nad jez. Rosnowskim, które jest sztucznym zbiornikiem powstałym w skutek spiętrzenia rzeki Radew zaporą ziemną w 1922 roku. Jezioro jest jednym z najstarszych zbiorników retencyjnych w Polsce. Powierzchnia równa jest 190 ha, jego średnia głębokość mieści się w granicach od 6 do 8 m w dawnym korycie rzeki Radwi, a w pobliżu zapory ziemnej osiąga nawet 12 m głębokości. Długość zbiornika wynosi około 10 km a szerokość często osiąga 400 m. Zbiornik wykorzystywany jest do produkcji energii elektrycznej (elektrownia, moc 3,2 MW), ochrony przeciwpowodziowej a także w celach rekreacyjnych. Znajdująca się tu plaża miejska która jest dobrze nasłoneczniona z łagodnie opadającym piaszczystym dnem wyposażona w system pomostów w obrębie których wyznaczone są strefy kąpielowe. Plaża znajduje się na terenie biwakowym wstęp ogólnodostępny nieodpłatny, ogrodzony wyposażony w sanitariaty, boiska do gry w piłkę plażową, koszykową, plac zabaw dla dzieci, wypożyczalnię sprzętu pływającego, pole namiotowe oraz małą estradę do prowadzenia imprez plenerowych. Na terenie plaży znajduje się także mała baza ratownicza, która w okresie funkcjonowania kąpieliska służy jako zaplecze socjalne dla pracujących tu ratowników. Kąpielisko strzeżone przez ratowników w okresie od 4.07 do 31.08 w godzinach od 10.00 do 18.00.

OPIS

Dostęp służb ratunkowych

Dostęp służb ratowniczych z drogi krajowej nr 11 w Gminie Manowo w kierunku Zgierza Pomorskiego drogą powiatową 168. W Rosnowie na wysokości osiedla mieszkalnego zjazd w kierunku jeziora umożliwiający dojazd pojazdów służb ratowniczych bezpośrednio na teren plaży kąpieliska. W razie potrzeby przeprowadzenia akcji ratowniczej z użyciem śmigłowca (HEMS), miejsce do jego posadzenia można wyznaczyć na polu namiotowym ośrodka lub na pobliskim stadionie piłkarskim oddalonym o kilkadziesiąt metrów od plaży. Kąpielisko znajduje się w odległości 7 km od lotniska w Zgierzu Pomorskim gdzie swoją letnią bazę ma LPR (Lotnicze Pogotowie Ratunkowe) ze stacjonującym tam śmigłowcem (HEMS). Wodowanie sprzętu pływającego zapewnia zjazd techniczny przy pomocy kąpieliska. Najbliższy SOR (szpitalny oddział ratunkowy) znajduje się w Koszalinie oddalonym od kąpieliska o 23 km. Łączność ze służbami ratunkowymi możliwa jest za pomocą telefonów komórkowych ratowników.

ZAOPATRZENIE RATOWNIKA

1	Czy kąpielisko strzeżone jest przez ratowników w określonych okresach?	<input checked="" type="checkbox"/> tak Uwagi: Kąpielisko czynne w okresie od 4.07 do 31.08
2	Czy obecne jest stanowisko ratownicze?	<input checked="" type="checkbox"/> tak Jeżeli są obecne, proszę opisać ich lokalizację w odniesieniu do kąpieliska: Centralnie na plaży i stanowisko w obrębie pomostów
3	Okres działania	Godziny: 10.00 do 18.00 Daty: 4.07 do 31.08.2013 r. Dni w tygodniu: <input checked="" type="checkbox"/> pn <input checked="" type="checkbox"/> wt <input checked="" type="checkbox"/> śr <input checked="" type="checkbox"/> czw <input checked="" type="checkbox"/> piąt <input checked="" type="checkbox"/> so <input checked="" type="checkbox"/> nd
4	Liczba ratowników obecnych podczas zmiany	2 osoby
5	Czy ratownicy posiadają oznaczenia identyfikacyjne?	<input checked="" type="checkbox"/> tak

OBECNY I ZALECANY SPRZĘT RATOWNICZY

Lp.	Opis wyposażenia	Obecny sprzęt	Dodatkowy sprzęt zalecany (jeżeli jest)	Uwagi
1.	Telefon	Tak	Tak	Wyposażyc ratowników w służbowy telefon komórkowy GSM
2.	Radio	Tak	Nie	2 szt. wewnętrznej komunikacji radiowej PMR
3.	Syreny	Nie	Tak	Wyposażyc w tubę elektro. z syreną alarmową
4.	Megafon	Nie	Tak	Wyposażyc w tubę elektroakustyczną
5.	Gwizdki	Tak	Nie	Każdy ratownik
6.	Pasy ratownicze	Tak	Nie	1 szt. / zaleca się wyposażyc w sprzęt ratowników
7.	Boje ratownicze	Tak	Nie	2 szt. boje SP
8.	Rzutki ratownicze	Tak	Nie	4 szt.
9.	Sprzęt do nurkowania	Tak	Tak	1 szt. / wyposażyc w sprzęt ABC każdego ratownika
10.	Deski ratunkowe	Nie	Tak	Zaleca się wyposażyc kąpielisko w sprzęt
11.	Skuter	Nie	Nie	Zbiornik bujnie porośnięty roślinnością wodną
12.	Motorówka	Tak	Nie	Ratownicza łódź Mariusz 30 KM
13.	Łódzie wiosłowe	Tak	Nie	2 szt. łódź BL
14.	Kamizelki ratunkowe	Tak	Nie	8 szt.
15.	Nakrycie głowy	Tak	Nie	Czapeczka z daszkiem
16.	Sztormiaki	Nie	Tak	Wyposażyc ratowników
17.	Lornetka	Tak	Nie	1 szt.
18.	Koce	Nie	Tak	Wyposażyc kąpielisko
19.	Zapasy pierwszej pomocy	Nie	Tak	Wyposażyc kąpielisko w punkt medyczny – uzupełniać zapasy
20.	Nosze	Tak	Nie	1 szt.
21.	Deska ortopedyczna ze stabilizatorem	Nie	Tak	Wyposażyc kąpielisko w komp. deskę ortopedyczną
22.	Tlen	Tak	Nie	1 szt. apteczka R-1
23.	Kołnier ortopedyczny	Tak	Nie	4 szt. w apteczce R-1
24.	AED	Nie	Tak	Zaleca się wyposażyc kąpielisko w defibrylator AED
25.	Quad lub samochód terenowy	Nie	Tak	Zaleca się wyposażyc kąpielisko w Quad 4 x 4 lub auto 4 x 4
26.	Lina asekuracyjna	Tak	Nie	1 szt. kołowrót z liną 80 m

KATEGORYZACJA I WYCIĄG Z RAPORTU OCENY RYZYKA KĄPIELISKA

WIZYTA TERENOWA

Informacje ogólne

Nazwa kąpieliska	Kąpielisko śródlądowe WAŁCZ, Tawerna pod Wieżą, jezioro Raduń	*	39 %
Kąpielisko administrowane przez	GINA WAŁCZ T. WĘGRZYNOWSKI		
Ilość stanowisk	1	43	110
Ilość ratowników	2		
Data audytu	12.08.2013 R.	pkt uzyskanych	pkt możliwych

DZIAŁ

Analiza terenu

Kąpielisko z plażą zorganizowano przy ul. Plac Polski 3 nad Jeziorem Raduń, które zajmuje powierzchnię od 227 ha do 229 ha, średnia głębokość jeziora wynosi 9,5 m natomiast głębokość maksymalna wynosi 25 m. Długość obrzeża jeziora wynosi ponad 19 km. Nad Raduniem znajduje się jedyny w Polsce most wiszący położony nad jeziorem. Plaża zlokalizowana na terenie Ośrodka rekreacyjnego „Tawerna pod Wieżą”, teren ogrodzony wstęp płatny. Kąpielisko z trawiastą plażą dobrze nasłonecznione z łagodnie opadającym piaszczystym dnem z systemem pomostów w obrębie którego wydzielono strefy kąpielowe. Ośrodek wyposażony w sanitariaty z przebieralniami, boisko do gry w piłkę plażową, plac zabaw dla dzieci, wypożyczalnię sprzętu pływającego, restaurację z kawiarenką i pomieszczenie dla ratowników. W pobliżu plaży funkcjonuje mała marina żeglarska z pomostem do cumowania sprzętu pływającego. Kąpielisko strzeżone przez ratowników w okresie od 1.07 do 25.08 w godzinach od 10.00 do 19.00.

OPIS

Dostęp służb ratunkowych

Dostęp służb ratowniczych możliwy z drogi krajowej nr 22, Aleją Zdobywców Wału Pomorskiego kierując się w ul. Podgórną dojazd do ul. Plac Polski. Ośrodek umożliwia wjazd pojazdów służb ratowniczych do samej plaży kąpieliska. W razie potrzeby przeprowadzenia akcji ratowniczej z użyciem śmigłowca (HEMS), miejsce do jego lądowania wyznaczone jest na lądowisku Szpitala Wojskowego przy ul. Kołobrzeskiej w odległości ok. 4 km. Wodowanie sprzętu pływającego możliwe jest zjazdem techniczny znajdujący się na ośrodku. Najbliższy SOR (Szpitalny Oddział Ratunkowy) znajduje się w Wałczu w Szpitalu Wojskowym oddalonym od kąpieliska o 4 km. Łączność ze służbami ratunkowymi możliwa jest za pomocą telefonów komórkowych ratowników.

ZAOPATRZENIE RATOWNIKA

1	Czy kąpielisko strzeżone jest przez ratowników w określonych okresach?	<input checked="" type="checkbox"/> tak Uwagi: Kąpielisko czynne w okresie od 1.07 do 25.08
2	Czy obecne jest stanowisko ratownicze?	<input checked="" type="checkbox"/> tak Jeżeli są obecne, proszę opisać ich lokalizację w odniesieniu do kąpieliska: 1 centralnie do plaży w obrębie pomostów
3	Okres działania	Godziny: 10.00 do 20.00 Daty: 1.07 do 25.08.2013 r. Dni w tygodniu: <input checked="" type="checkbox"/> pn <input checked="" type="checkbox"/> wt <input checked="" type="checkbox"/> śr <input checked="" type="checkbox"/> czw <input checked="" type="checkbox"/> piąt <input checked="" type="checkbox"/> so <input checked="" type="checkbox"/> nd
4	Liczba ratowników obecnych podczas zmiany	1 ratownik wodny / 1 stażysta WOPR
5	Czy ratownicy posiadają oznaczenia identyfikacyjne?	<input checked="" type="checkbox"/> tak

OBECNY I ZALECANY SPRZĘT RATOWNICZY

Lp.	Opis wyposażenia	Obecny sprzęt	Dodatkowy sprzęt zalecany (jeżeli jest)	Uwagi
1.	Telefon	Tak	Nie	Służbowy telefon komórkowy GSM
2.	Radio	Nie	Tak	Wyposażyć ratowników w komunikację radiową
3.	Syreny	Nie	Tak	Wyposażyć kąpielisko w tubę z syreną alarmową
4.	Megafon	Nie	Tak	Wyposażyć kąpielisko w tubę elektroakustyczną
5.	Gwizdki	Tak	Nie	Każdy
6.	Pasy ratownicze	Nie	Tak	Zaleca się wyposażyć w sprzęt ratowników
7.	Boje ratownicze	Tak	Tak	1 szt. / zaleca się doposażyć w sprzęt ratowników
8.	Rzutki ratownicze	Tak	Nie	2 szt.
9.	Sprzęt do nurkowania	Tak	Tak	1 szt. / wyposażyć w sprzęt ABC dla każdego ratownika
10.	Deski ratunkowe	Nie	Tak	Zaleca się wyposażyć w sprzęt kąpielisko
11.	Skuter	Nie	Tak	Zaleca się wyposażyć kąpielisko w skuter z platformą ratowniczą
12.	Motorówka	Nie	Tak	Wyposażyć kąpielisko w ratowniczą łódź motorową
13.	Łódzie wiosłowe	Tak	Tak	1 szt. wiosłowa / wyposażyć kąpielisko w ratowniczą łódź
14.	Kamizelki ratunkowe	Tak	Nie	2 szt. kamizelki asekuracyjne
15.	Nakrycie głowy	Tak	Nie	Czapeczka WOPR
16.	Sztormiaki	Nie	Tak	Wyposażyć ratowników
17.	Lornetka	Tak	Nie	1 szt.
18.	Koce	Tak	Nie	1 szt.
19.	Zapasy pierwszej pomocy	Tak	Tak	Wyposażyć kąpielisko w punkt medyczny – uzupełniać zapasy
20.	Nosze	Tak	Nie	1 szt. – własna konstrukcja
21.	Deska ortopedyczna ze stabilizatorem	Nie	Tak	Wyposażyć kąpielisko w deskę ortopedyczną
22.	Tlen	Nie	Tak	Wyposażyć kąpielisko w apteczkę R-1
23.	Kołnier ortopedyczny	Nie	Tak	Wyposażyć kąpielisko w apteczkę R-1
24.	AED	Nie	Tak	Zaleca się wyposażyć kąpielisko w defibrylator AED
25.	Quad lub samochód terenowy	Nie	Tak	Zaleca się wyposażyć kąpielisko w pojazd 4 x 4
26.	Lina asekuracyjna	Nie	Tak	Wyposażyć kąpielisko w linę asekuracyjną 80 m

KATEGORYZACJA I WYCIĄG Z RAPORTU OCENY RYZYKA KĄPIELISKA

WIZYTA TERENOWA

Informacje ogólne

Nazwa kąpieliska	Kąpielisko śródlądowe ZIELENIEWO, jez. Miedwie	****	84%
Kąpielisko administrowane przez	GINA KOBYLANKA OŚRODEK SPORTU I REKREACJI W STARGARDZIE SZCZ.		
Ilość stanowisk	1	92	115
Ilość ratowników	3		
Data audytu	27.08.2013 R.	pkt uzyskanych	pkt możliwych

DZIAŁ

Analiza terenu

Kąpielisko Zieleniewo nad jeziorem Miedwie położone jest w gminie Kobylanka w zachodniej części województwa zachodniopomorskiego na Równinie Pyrzycko-Stargardzkiej. Kąpielisko usytuowane jest na północnym brzegu jeziora Miedwie na plaży Ośrodka Sportu i Rekreacji ze Stargardu Szczecińskiego. Kąpielisko od zeszłego roku otrzymuje prestiżowe wyróżnienie Błękitnej Flagi, która wyznacza najwyższe standardy organizacji miejsc rekreacji wodnych. Plaża strzeżona rozciąga się wzdłuż brzegu na długości ponad 100 metrów na wschód od mola i nie więcej niż 120 metrów w głąb akwenu licząc od linii brzegowej. Kąpielisko znajduje się w miejscu o dobrym nasłonecznieniu i ukształtowaniu terenu, linia brzegowa bardzo łagodna a zejście do jeziora jest piaszczyste tak jak pozostała część kąpieliska. Na terenie ośrodka znajduje się spacerowe moło, gdzie zlokalizowane są wypożyczalnie sprzętu pływającego. Stanowisko ratowników znajduje się w centralnej części kąpieliska na wieżyczce ratowniczej i od strony wody na łodzi motorowej. Do ich dyspozycji jest domek z pomieszczeniem socjalnym i punktem medycznym. Na terenie plaży znajduje się kawiarnia, 2 wypożyczalnie sprzętu pływającego oraz zjeżdżalnia wodna. Na terenie ośrodka plaży znajduje się park, gdzie znudzeni plażowaniem mogą spacerować, odpocząć na ławeczce lub korzystać z licznych punktów gastronomicznych. Na terenie zarządzanym przez OSiR Stargard sp. z o.o. znajdują się baza noclegowa „Camping 104”, oraz dwa place zabaw, boiska do gry w piłkę siatkową oraz dobrze przygotowana marina żeglarska. Do Zieleniewa dojedziemy kierując się na Stargard Szczeciński. Kąpielisko strzeżone jest przez ratowników w okresie od 28.06 do 1.09 w godzinach od 10.00 do 18.00.

OPIS

Dostęp służb ratunkowych

Dostęp służb ratowniczych na teren kąpieliska od ulicy Szczecińskiej. Brama główna oznakowana dojazd możliwy do samego kąpieliska. W czasie akcji z użyciem sprzętu pływającego istnieje możliwość wodowania sprzętu w marinie żeglarskiej gdzie znajduje się slip dla łodzi. Promenada o długości 2000 m ułatwia dojazd na całej długości kąpieliska i ośrodka. Najbliższy szpital i oddział ratunkowy znajduje się w Stargardzie Szczecińskim oddalonym od Zieleniewa o 8 km lub SOR w Zdunowie oddalony też od kąpieliska o 15 km. Istnieje możliwość posadowienia śmigłowca HEMS bezpośrednio na szerokiej plaży. Teren ośrodka chroniony jest monitoringiem wizyjnym. Na terenie ośrodka działa Mielenie Centrum Wodne podejmujące akcję ratownicze na terenie całego jez. Miedwie. Godziny zarządzania Centrum Wodnym pn.-pt. od 10.00 do 18.00 a w weekendy od 10.00 do 21.00. Kąpielisko zgłoszone do CKRW w Szczecinie.

ZAOPATRZENIE RATOWNIKA

1	Czy kąpielisko strzeżone jest przez ratowników w określonych okresach?	■tak Uwagi: Kąpielisko sezonowe czynne w okresie od 28.06 do 1.09
2	Czy obecne jest stanowisko ratownicze?	■tak Jeżeli są obecne, proszę opisać ich lokalizację w odniesieniu do kąpieliska: 1 stanowisko od strony wody i 1 stanowisko z wieżyczką centralnie na plaży
3	Okres działania	Godziny: 10.00 do 18.00 Daty: 28.06 do 31.08.2013 r. Dni w tygodniu: ■pn ■wt ■śr ■czw ■piąt ■so ■nd
4	Liczba ratowników obecnych podczas zmiany	3 ratowników / 2 ratowników WOPR
5	Czy ratownicy posiadają oznaczenia identyfikacyjne?	■tak

OBECNY I ZALECANY SPRZĘT RATOWNICZY

Lp.	Opis wyposażenia	Obecny sprzęt	Dodatkowy sprzęt zalecany (jeżeli jest)	Uwagi
1.	Telefon	Tak	Nie	Służbowy telefon komórkowy GSM
2.	Radio	Tak	Nie	4 szt. wewnętrzna PMR i 1 szt. zewnętrznej komunikacji radiowa VHF/UHF
3.	Syreny	Tak	Nie	2 szt. tuba z syreną alarmową
4.	Megafon	Tak	Nie	2 szt. tuba elektroakustyczna
5.	Gwizdki	Tak	Nie	Każdy ratownik
6.	Pasy ratownicze	Tak	Tak	2 szt. / zaleca się wyposażenie w sprzęt każdego ratownika
7.	Boje ratownicze	Tak	Nie	5 szt. boje SP
8.	Rzutki ratownicze	Tak	Nie	4 szt.
9.	Sprzęt do nurkowania	Tak	Tak	1 szt. sprzęt ABC/ wyposażać w sprzęt każdego ratownika
10.	Deski ratunkowe	Nie	Tak	Zaleca się wyposażać kąpielisko w deskę rat.
11.	Skuter	Nie	Tak	Zaleca się wyposażać kąpielisko w skuter z platformą ratowniczą
12.	Motorówka	Tak	Tak	Łódź z silnikiem 10 KM / wyposażać kąpielisko w ratowniczą łódź motorową
13.	Łódzie wiosłowe	Tak	Nie	2 szt. łódź BL
14.	Kamizelki ratunkowe	Tak	Tak	2 szt. / zaleca się wyposażać każdego ratownika w kamizelkę asekuracyjną
15.	Nakrycie głowy	Tak	Nie	Czapeczka z daszkiem
16.	Sztormiaki	Tak	Nie	Każdy ratownik
17.	Lornetka	Tak	Nie	3 szt.
18.	Koce	Tak	Nie	2 szt.
19.	Zapasy pierwszej pomocy	Tak	Tak	Wyposażać kąpielisko w punkt medyczny – uzupełniać zapasy
20.	Nosze	Nie	Nie	
21.	Deska ortopedyczna ze stabilizatorem	Tak	Nie	1 szt. komp.
22.	Tlen	Tak	Nie	1 szt. w apteczce R-1
23.	Kołnierz ortopedyczny	Tak	Nie	4 szt. W apteczce R-1
24.	AED	Tak	Nie	Defibrylator AED American PAD
25.	Quad lub samochód terenowy	Nie	Tak	Zaleca się wyposażać kąpielisko w pojazd 4 x 4
26.	Lina asekuracyjna	Tak	Nie	1 szt. zasobnik z liną 80 m

**KATEGORYZACJE I WYCIĄGI
Z RAPORTÓW OCENY RYZYKA**

MORSKIE MIEJSCA WYKORZYSTYWANE DO KĄPIELI

KATEGORYZACJA I WYCIĄG Z RAPORTU OCENY RYZYKA MIEJSCA WYKORZYSTYWANEGO DO KĄPIELI

WIZYTA TERENOWA

Informacje ogólne

Nazwa kąpieliska	Miejsce wykorzystywane do kąpielii BOBOLIN		
Kąpielisko administrowane przez	GINA DARŁOWO GINNY ZAKŁAD UŻYTECZNOŚCI PUBLICZNEJ W DĄBKACH	62	125
Ilość stanowisk	1		
Ilość ratowników	3		
Data audytu	17.07.2013 R.	pkt uzyskanych	pkt możliwych

DZIAŁ

Analiza terenu

Plaża w Bobolinie to nowe miejsce wyznaczone do kąpielii na naszym wybrzeżu w powiecie sławieńskim. Organizatorem miejsca jest Gminny Zakład Użyteczności Publicznej w Dąbkach. Plaża szeroka, piaszczysta, dobrze nasłoneczniona z rzadkimi atrakcjami w postaci betonowych bunkrów z okresu II wojny światowej. Bunkry służyły jako tarcze strzelnicze do testowanej tutaj broni wielkiego kalibru. Tuż obok znajdował się poligon doświadczalny, w którym testowano dział bitnie Dora. Za pasem technicznym, który tworzy wysoki wał wydmy znajduje się jednostka wojskowa gdzie jej ogrodzenie widoczne jest z sektora strzeżonego. Plaża i miejsce wyznaczone do kąpielii strzeżone jest na odcinku 100 metrów. Lokalizację stanowiska w przyszłym sezonie powinno wyznaczyć się zgodnie z oczekiwaniami wypoczywających plażowiczów gdyż teraz plaża świeciła pustkami. W odległości ok. 200 metrów na wschód od stanowiska wypoczywały osoby korzystające z zacisza tej nadmorskiej wioski. Miejsce wykorzystywane do kąpielii strzeżone jest przez ratowników w okresie od 26.06 do 31.08 w godzinach od 9.00 do 17.00.

OPIS

Dostęp służb ratunkowych

Miejsce wykorzystywane do kąpielii w Bobolinie znajduje się w odległości ok. 2 km od Dąbek na trasie drogi DW 203 Dojazd służb ratunkowych możliwy do zejść na plażę od ul. Plażowej, bezpośredni wjazd na plażę uniemożliwia mostek nad ciekim Martwej Wody oraz długa wydma w tym miejscu. Plaża strzeżona znajduje się na wysokości słupka bezpieczeństwa nr 275,8. W razie potrzeby przeprowadzenia akcji ratowniczej z użyciem śmigłowca (HEMS), miejsce do jego lądowania wyznaczone jest bezpośrednio na plaży a koordynaty współrzędnych miejsca lądowania określone są za pomocą słupków bezpieczeństwa. W razie złych warunków pogodowych posadowienie śmigłowca (HEMS) możliwe jest na lotnisku wojskowym oddalonym od plaży ok. 1 km. Najbliższy Szpitalny Oddział Ratunkowy (SOR) znajduje się w Koszalinie – odległość 32 km, w Darłowie oddalonym o 6 km stacjonuje Pogotowie ratunkowe. Łączność bezpośrednia ze służbami ratunkowymi możliwa jest za pomocą telefonów komórkowych GSM ratowników. Miejsce wykorzystywane do kąpielii w Dąbkach zgłoszone jest do Centrum Koordynacji Ratownictwa Wodnego w Szczecinie.

ZAOPATRZENIE RATOWNIKA

1	Czy kąpielisko strzeżone jest przez ratowników w określonych okresach?	■tak Uwagi: 26.06-31.08.2013 r.
2	Czy obecne jest stanowisko ratownicze?	■tak Jeżeli są obecne, proszę opisać ich lokalizację w odniesieniu do kąpieliska: 1 stanowisko (100 m) po wschodniej stronie portu
3	Okres działania	Godziny: 9.00 do 17.00 Daty: 26.06 do 31.08.2013 r. Dni w tygodniu: ■pn ■wt ■śr ■czw ■piąt ■so ■nd
4	Liczba ratowników obecnych podczas zmiany	3 osoby
5	Czy ratownicy posiadają oznaczenia identyfikacyjne?	■tak

OBECNY I ZALECANY SPRZĘT RATOWNICZY

Lp.	Opis wyposażenia	Obecny sprzęt	Dodatkowy sprzęt zalecany (jeżeli jest)	Uwagi
1.	Telefon	Tak	Tak	Wyposażyć ratowników w służbowy telefon komórkowy
2.	Radio	Tak	Nie	1 szt. komunikacji radiowej wewnętrznej
3.	Syreny	Nie	Tak	Wyposażyć w tubę z syreną alarmową
4.	Megafon	Nie	Tak	Wyposażyć w tubę elektroakustyczną
5.	Gwizdki	Tak	Nie	Każdy
6.	Pasy ratownicze	Nie	Tak	1 szt. / zaleca się doposażyć w sprzęt ratowników ratowników
7.	Boje ratownicze	Tak	Nie	3 szt. boje SP
8.	Rzutki ratownicze	Tak	Tak	1 szt. / doposażyć w sprzęt ratowników
9.	Sprzęt do nurkowania	Tak	Tak	1 szt. / wyposażyć w sprzęt ABC każdego ratownika
10.	Deski ratunkowe	Nie	Tak	Zaleca się wyposażyć w sprzęt stanowiska
11.	Skuter	Nie	Tak	Zaleca się wyposażyć stanowisko w skuter z platformą ratowniczą
12.	Motorówka	Nie	Tak	Wyposażyć stanowisko w ratowniczą łódź motorową
13.	Łódzie wiosłowe	Tak	Nie	1 szt. łódź BL
14.	Kamizelki ratunkowe	Nie	Tak	Wyposażyć ratowników w kamizelki asekuracyjne
15.	Nakrycie głowy	Tak	Nie	Każdy Nivea WOPR
16.	Sztormiaki	Tak	Nie	Każdy Nivea WOPR
17.	Lornetka	Tak	Nie	1 szt.
18.	Koce	Tak	Nie	1szt.
19.	Zapasy pierwszej pomocy	Nie	Tak	Wyposażyć stanowisko w punkt medyczny – uzupełniać zapasy
20.	Nosze	Nie	Nie	
21.	Deska ortopedyczna ze stabilizatorem	Tak	Nie	1 komp.
22.	Tlen	Tak	Nie	1 szt. w apteczce R-1
23.	Kołnier ortopedyczny	Tak	Nie	3 szt. w apteczce R-1
24.	AED	Nie	Tak	Zaleca się wyposażyć plażę w defibrylator AED
25.	Quad lub samochód terenowy	Nie	Tak	Zaleca się wyposażyć stanowisko w quad lub auto terenowe 4 x 4
26.	lina asekuracyjna	Tak	Tak	2 szt. kołowrót i zasobnik z liną 80 m

KATEGORYZACJA I WYCIĄG Z RAPORTU OCENY RYZYKA MIEJSCA WYKORZYSTYWANEGO DO KĄPIELI

WIZYTA TERENOWA

Informacje ogólne

Nazwa kąpieliska	Miejsce wykorzystywane do kąpielii DARŁÓWKO WSCHODNIE		
Kąpielisko administrowane przez	MIASTO DARŁÓWO – K. Bobrowski	62	125
Ilość stanowisk	2		
Ilość ratowników	7		
Data audytu	17.07.2013 R.	pkt uzyskanych	pkt możliwych

DZIAŁ

Analiza terenu

Plaża szeroka, piaszczysta, dobrze nasłoneczniona z wybrzeżem wysokim wydmowym porośniętym drzewami. Za pasem technicznym, który tworzy wysoki wał wydmy znajduje się zabudowa turystyczna; pensjonaty, domy wczasowe i hotele. Główny ruch turystyczny skupiony jest wokół mostu zwodzonego nad Wieprzą w kanale portowym umożliwiającego komunikację pomiędzy Darłówkiem Wschodnim i Zachodnim. Plaża strzeżonego położona z obu stron ujścia Wieprzy do Bałtyku. Na wschód od rzeki i portu plaża wschodnia posiada 2 stanowiska ratownicze o łącznej szerokości 200 m zlokalizowane pomiędzy ul. Słowiańską na wysokości słupka bezpieczeństwa nr 270.0 i ul. Piastowską z sektorem ratowniczym na wysokości słupka bezpieczeństwa nr 269.8. Do dyspozycji wypoczywających na plaży wschodniej są wypożyczalnie leżaków, place zabaw dla dzieci. Dla podwyższenia bezpieczeństwa na plaży w Darłównu Wschodnim przydałoby się wyznaczenie jeszcze jednego sektora strzeżonego i profesjonalnie wyposażonego punktu medycznego. Miejsce wykorzystywane do kąpielii strzeżone jest przez ratowników w okresie od 28.06 do 31.08 w godzinach od 9.00 do 17.00.

OPIS

Dostęp służb ratunkowych

Miejsce wykorzystywane do kąpielii po obu stronach kanału portowego znajduje się na wysokości miasta posiada łatwy dostęp służb ratowniczych do wszystkich ulic prowadzących na plażę. W Darłównu Wschodnim dojazd służb ratunkowych możliwy do zejść nr 6 i 7 od ul. Słowiańskiej i ul. Piastowskiej, bezpośredni wjazd na plażę umożliwia zjazd techniczny oddalony ok. 500 m na wschód od sektora strzeżonego na wysokości zejścia nr 9. W razie potrzeby przeprowadzenia akcji ratowniczej z użyciem śmigłowca (HEMS), miejsce do jego lądowania wyznaczone jest bezpośrednio na plaży a koordynaty współrzędnych miejsca lądowania określone są za pomocą słupków bezpieczeństwa. W razie złych warunków pogodowych posadowienie śmigłowca (HEMS) możliwe jest na placu Imprez. Najbliższy Szpitalny Oddział Ratunkowy (SOR) znajduje się w Sławnie – odległość 20 km. W Darłównie stacjonuje karetka Pogotowia Ratunkowego. Łączność bezpośrednia ze służbami ratunkowymi możliwa jest za pomocą prywatnych telefonów komórkowych ratowników. Miejsce wykorzystywane do kąpielii w Darłównu Wschodnim zgłoszone jest do Centrum Koordynacji Ratownictwa Wodnego w Szczecinie.

ZAOPATRZENIE RATOWNIKA

1	Czy kąpielisko strzeżone jest przez ratowników w określonych okresach?	■tak Uwagi: 28.07-31.08.2013 r.
2	Czy obecne jest stanowisko ratownicze?	■tak Jeżeli są obecne, proszę opisać ich lokalizację w odniesieniu do kąpieliska: 2 stanowiska (200 m) po wschodniej stronie portu
3	Okres działania	Godziny: 9.00 do 17.00 Daty: 28.07 do 31.08.2013 r. Dni w tygodniu: ■pn ■wt ■śr ■czw ■piąt ■so ■nd
4	Liczba ratowników obecnych podczas zmiany	4 ratowników wodnych / 3 ratowników WOPR
5	Czy ratownicy posiadają oznaczenia identyfikacyjne?	■tak

OBECNY I ZALECANY SPRZĘT RATOWNICZY

Lp.	Opis wyposażenia	Obecny sprzęt	Dodatkowy sprzęt zalecany (jeżeli jest)	Uwagi
1.	Telefon	Tak	Tak	Wyposażyć ratowników w służbowy telefon komórkowy
2.	Radio	Tak	Nie	3 szt. komunikacja radiowa UHF/VHF wewnętrzna
3.	Syreny	Tak	Nie	2 szt. tuba z syreną alarmową
4.	Megafon	Tak	Nie	2 szt. tuba elektroakustyczna
5.	Gwizdki	Tak	Nie	Każdy
6.	Pasy ratownicze	Nie	Tak	Zaleca się wyposażyć w sprzęt ratowników
7.	Boje ratownicze	Tak	Nie	6 szt. boje SP
8.	Rzutki ratownicze	Tak	Nie	4 szt. / wyposażyć w sprzęt ratowników
9.	Sprzęt do nurkowania	Tak	Nie	5 szt. sprzęt ABC
10.	Deski ratunkowe	Nie	Tak	Zaleca się wyposażyć w sprzęt stanowiska
11.	Skuter	Tak	Nie	1 szt. Kawasaki 110 KM skuter z platformą ratowniczą
12.	Motorówka	Nie	Tak	Zaleca się wyposażyć stanowisko w ratowniczą łódź motorową
13.	Łodzie wiosłowe	Tak	Nie	2 szt. łodzie BL
14.	Kamizelki ratunkowe	Tak	Tak	2 szt. / doposażyć ratowników w kamizelki asekuracyjne
15.	Nakrycie głowy	Tak	Nie	Każdy Nivea WOPR
16.	Sztormiaki	Tak	Nie	Każdy Nivea WOPR
17.	Lornetka	Tak	Nie	2 szt.
18.	Koce	Tak	Nie	2 szt.
19.	Zapasy pierwszej pomocy	Tak	Tak	Punkt medyczny – uzupełniać zapasy
20.	Nosze	Nie	Nie	
21.	Deska ortopedyczna ze stabilizatorem	Tak	Tak	1 komp. / doposażyć stanowiska
22.	Tlen	Tak	Tak	1 szt. w apteczce R-1 doposażyć stanowiska
23.	Kołnier ortopedyczny	Tak	Nie	3 szt. w apteczce R-1
24.	AED	Nie	Tak	Zaleca się wyposażyć plażę w defibrylator AED
25.	Quad lub samochód terenowy	Nie	Tak	Zaleca się wyposażyć plażę w quad lub auto terenowe 4 x 4
26.	Lina asekuracyjna	Tak	Tak	4 szt. kołowrót i zasobnik z liną 80 m

KATEGORYZACJA I WYCIĄG Z RAPORTU OCENY RYZYKA MIEJSCA WYKORZYSTYWANEGO DO KĄPIELI

WIZYTA TERENOWA

Informacje ogólne

Nazwa kąpieliska	Miejsce wykorzystywane do kąpielii DARŁÓWKO ZACHODNIE		
Kąpielisko administrowane przez	MIASTO DARŁÓWO – K. Bobrowski	69	120
Ilość stanowisk	3		
Ilość ratowników	10		
Data audytu	17.07.2013 R.	pkt uzyskanych	pkt możliwych

DZIAŁ

Analiza terenu

Plaża szeroka, piaszczysta, dobrze nasłoneczniona z wybrzeżem wysokim wydmy. Za pasem technicznym, który tworzy wysoki wał wydmy znajduje się zabudowa turystyczna; kawiarnie, restauracje, pensjonaty, domy wczasowe i hotele. Główny ruch turystyczny skupiony jest wokół ul. Władysława IV oraz mostu zwodzonego nad Wieprzą umożliwiającego komunikację pomiędzy Darłówkiem Wschodnim i Zachodnim. Plaża strzeżonego położona po zachodniej stronie ujścia rzeki Wieprzy zorganizowano 3 stanowiska plaży strzeżonej wyznaczonego miejsca do kąpielii. Dojście do sektorów strzeżonych umożliwiają zejścia od ul. Plażowej ze stanowiskiem na wysokości słupka bezpieczeństwa nr 271.0 i od ul. Dorszowej na wysokości słupka bezpieczeństwa nr 270.9. Plaża zachodni jest lepiej przygotowana do aktywnej formy wypoczynku. Na wypoczywających na plaży czeka zjeżdżalnia wodna, boiska do gry w piłkę plażową, place zabaw oraz tor wodny wypożyczalni sprzętu motorowodnego. Łączny odcinek miejsca wykorzystywanego do kąpielii, strzeżonego przez ratowników wynosi 300 m. Dla podwyższenia bezpieczeństwa na plaży w Darłówku Zachodnim przydałoby się wyznaczenie jeszcze kilku sektorów strzeżonych i profesjonalnie wyposażonego punktu medycznego. Miejsce wykorzystywane do kąpielii strzeżone jest przez ratowników w okresie od 28.06 do 31.08 w godzinach od 9.00 do 17.00.

OPIS

Dostęp służb ratunkowych

Miejsce wykorzystywane do kąpielii znajduje się na wysokości miasta posiada łatwy dostęp służb ratowniczych do wszystkich ulic prowadzących na plażę. Dojazd bezpośrednio na plażę w Darłówku Zachodnim utrudnia długa wydma, która uniemożliwia bezpośredni wjazd na plażę. Dostęp bezpośredni możliwy od ul. Dorszowej zjazdem technicznymi przy hydrobudowie. W razie potrzeby przeprowadzenia akcji ratowniczej z użyciem śmigłowca (HEMS), miejsce do jego lądowania możliwe jest na placu hydrobudowy od ul. Dorszowej. Najbliższy Szpitalny Oddział Ratunkowy (SOR) znajduje się w Sławnie – odległość 20 km. W Darłowie stacjonuje Pogotowie Ratunkowe. Łączność bezpośrednia ze służbami ratunkowymi możliwa jest za pomocą telefonów komórkowych GSM ratowników oraz komunikacji radiowej UHF/VHF. Miejsce wykorzystywane do kąpielii w Darłówku Zachodnim zgłoszone jest do Centrum Koordynacji Ratownictwa Wodnego w Szczecinie.

ZAOPATRZENIE RATOWNIKA

1	Czy kąpielisko strzeżone jest przez ratowników w określonych okresach?	<input checked="" type="checkbox"/> tak Uwagi: 28.07-31.08.2013 r.
2	Czy obecne jest stanowisko ratownicze?	<input checked="" type="checkbox"/> tak Jeżeli są obecne, proszę opisać ich lokalizację w odniesieniu do kąpieliska: 3 stanowiska (300 m) po zachodniej stronie portu i ujścia rzeki Wieprzy
3	Okres działania	Godziny: 9.00 do 17.00 Dni: 28.07 do 31.08.2013 r. Dni w tygodniu: <input checked="" type="checkbox"/> pn <input checked="" type="checkbox"/> wt <input checked="" type="checkbox"/> śr <input checked="" type="checkbox"/> czw <input checked="" type="checkbox"/> piąt <input checked="" type="checkbox"/> so <input checked="" type="checkbox"/> nd
4	Liczba ratowników obecnych podczas zmiany	6 ratowników / 4 ratowników WOPR
5	Czy ratownicy posiadają oznaczenia identyfikacyjne?	<input checked="" type="checkbox"/> tak

OBECNY I ZALECANY SPRZĘT RATOWNICZY

Lp.	Opis wyposażenia	Obecny sprzęt	Dodatkowy sprzęt zalecany (jeżeli jest)	Uwagi
1.	Telefon	Tak	Tak	Wyposażyć ratowników w służbowy telefon komórkowy
2.	Radio	Tak	Nie	3 szt. komunikacja radiowa UHF/VHF wewnętrzna
3.	Syreny	Tak	Nie	3 szt. tuba z syreną alarmową
4.	Megafon	Tak	Nie	3 szt. tuba elektroakustyczna
5.	Gwizdki	Tak	Nie	Każdy
6.	Pasy ratownicze	Nie	Tak	Zaleca się wyposażyć w sprzęt ratowników
7.	Boje ratownicze	Tak	Nie	9 szt. boje SP
8.	Rzutki ratownicze	Tak	Nie	6 szt. / wyposażyć w sprzęt ratowników
9.	Sprzęt do nurkowania	Tak	Nie	9 szt. sprzęt ABC
10.	Deski ratunkowe	Nie	Tak	Zaleca się wyposażyć w sprzęt stanowiska
11.	Skuter	Tak	Nie	1 szt. Yamaha 140 KM skuter z platformą ratowniczą
12.	Motorówka	Tak	Nie	ratownicza łódź BIB 50 KM
13.	Łodzie wiosłowe	Tak	Nie	3 szt. łodzie BL
14.	Kamizelki ratunkowe	Tak	Tak	3 szt. / doposażyć ratowników w kamizelki asekuracyjne
15.	Nakrycie głowy	Tak	Nie	Każdy Nivea WOPR
16.	Sztormiaki	Tak	Nie	Każdy Nivea WOPR
17.	Lornetka	Tak	Nie	3 szt.
18.	Koce	Tak	Nie	3 szt.
19.	Zapasy pierwszej pomocy	Tak	Tak	Punkt medyczny – uzupełniać zapasy
20.	Nosze	Nie	Nie	
21.	Deska ortopedyczna ze stabilizatorem	Tak	Tak	3 komp.
22.	Tlen	Tak	Tak	2 szt. w apteczce R-1 doposażyć stanowiska
23.	Kołnier ortopedyczny	Tak	Nie	3 szt. w apteczce R-1
24.	AED	Tak	Nie	Defibrylator AED Samarytanin PAD
25.	Quad lub samochód terenowy	Nie	Tak	Zaleca się wyposażyć plażę w quad lub auto terenowe 4 x 4
26.	Lina asekuracyjna	Tak	Tak	6 szt. kołowrót i zasobnik z liną 80 m

KATEGORYZACJA I WYCIĄG Z RAPORTU OCENY RYZYKA MIEJSCA WYKORZYSTYWANEGO DO KĄPIELI

WIZYTA TERENOWA

Informacje ogólne

Nazwa kąpieliska	Miejsce wykorzystywane do kąpielii DĄBKI		
Kąpielisko administrowane przez	GINA DARŁOWO GMINNY ZAKŁAD UŻYTECZNOŚCI PUBLICZNEJ W DĄBKACH	57	125
Ilość stanowisk	4		
Ilość ratowników	13		
Data audytu	17.07.2013 R.	pkt uzyskanych	pkt możliwych

DZIAŁ

Analiza terenu

Plaża szeroka, piaszczysta, dobrze nasłoneczniona z wybrzeżem wysokim wydmowym porośniętym drzewami. Za pasem technicznym który tworzy wysoki wał wydmy znajduje się niewielka miejscowość letniskowa z dobrze przygotowaną infrastrukturą turystyczną. Plaża strzeżonego miejsca wykorzystywanego do kąpielii położona z obu stron przystani rybackiej. Od zachodniej strony przystani znajdują się 2 stanowiska ratowniczych o łącznej szerokości 200 m zlokalizowane pomiędzy ul. Piaskową na wysokości słupka bezpieczeństwa nr 278.3 i ul. Wydmową z sektorem ratowniczym na wysokości słupka bezpieczeństwa nr 278.2. Od wschodniej strony przystani od ul. Morskiej na wysokości słupka bezpieczeństwa nr 278.0 znajduje się 100 m sektor plaży strzeżonej następnie 100 m stanowisko znajduje się od zejścia z ul. Letniskowej gdzie zlokalizowany jest zjazd techniczny wraz ze slipem do wodowania łodzi. Sektor strzeżony wyznaczony jest na wysokości słupka bezpieczeństwa nr 277.6. Do dyspozycji wypoczywających na plaży czekają boiska do gry w piłkę plażową, place zabaw dla najmłodszych oraz przystań rybacka. Dla podwyższenia bezpieczeństwa na plaży w Dąbkach przydałoby się wyznaczenie jeszcze kilku sektorów strzeżonych i profesjonalnie wyposażonego punktu medycznego. Miejsce wykorzystywane do kąpielii strzeżone jest przez ratowników w okresie od 26.06 do 31.08 w godzinach od 9.00 do 17.00.

OPIS

Dostęp służb ratunkowych

Miejsce wykorzystywane do kąpielii znajduje się na wysokości miejscowości i posiada łatwy dostęp służb ratowniczych do wszystkich ulic prowadzących na plażę. Dojazd bezpośrednio na plażę utrudnia długa wysoka wydma, która uniemożliwia bezpośredni wjazd na sektory strzeżone. Dostęp bezpośredni możliwy od ul. Letniskowej zjazdem technicznymi gdzie możliwe jest wodowanie sprzętu pływającego. W razie potrzeby przeprowadzenia akcji ratowniczej z użyciem śmigłowca (HEMS), miejsce do jego lądowania wyznaczone jest bezpośrednio na plaży a koordynaty współrzędnych miejsca lądowania określone są za pomocą słupków bezpieczeństwa. W razie złych warunków pogodowych posadowienie śmigłowca (HEMS) możliwe jest na placu od ul. Dąbkowickiej. Najbliższy Szpitalny Oddział Ratunkowy (SOR) znajduje się w Koszalinie – odległość 30 km, w Darłowie oddalonym o 8 km stacjonuje Pogotowie Ratunkowe. Łączność bezpośrednia ze służbami ratunkowymi możliwa jest za pomocą telefonów komórkowych GSM ratowników. Miejsce wykorzystywane do kąpielii w Dąbkach zgłoszone jest do Centrum Koordynacji Ratownictwa Wodnego w Szczecinie.

ZAOPATRZENIE RATOWNIKA

1	Czy kąpielisko strzeżone jest przez ratowników w określonych okresach?	■tak Uwagi: 26.06-31.08.2013 r.
2	Czy obecne jest stanowisko ratownicze?	■tak Jeżeli są obecne, proszę opisać ich lokalizację w odniesieniu do kąpieliska: 2 stanowiska (200 m) po wschodniej stronie przystani, 2 stanowiska (2 × po 100 m) po zachodniej stronie przystani rybackiej
3	Okres działania	Godziny: 9.00 do 17.00 Daty: 26.06 do 31.08.2013 r. Dni w tygodniu: ■pn ■wt ■śr ■czw ■piąt ■so ■nd
4	Liczba ratowników obecnych podczas zmiany	8 ratowników wodnych / 4 ratowników WOPR
5	Czy ratownicy posiadają oznaczenia identyfikacyjne?	■tak

OBECNY I ZALECANY SPRZĘT RATOWNICZY

Lp.	Opis wyposażenia	Obecny sprzęt	Dodatkowy sprzęt zalecany (jeżeli jest)	Uwagi
1.	Telefon	Tak	Tak	Wyposażyć ratowników w służbowy telefon komórkowy
2.	Radio	Tak	Nie	4 szt. komunikacja radiowa
3.	zewnętrzna morska.	Tak	Nie	4 szt. tuba z syreną alarmową
4.	Syreny	Tak	Nie	4 szt. tuba z syreną alarmową
5.	Megafon	Tak	Nie	4 szt. tuba elektroakustyczne
6.	Gwizdki	Tak	Nie	Każdy ratownik
7.	Pasy ratownicze	Tak	Tak	4 szt. / zaleca się wyposażyć ratowników w sprzęt ILS
8.	Boje ratownicze	Tak	Nie	12 szt. Boje SP
9.	Rzutki ratownicze	Tak	Tak	4 szt. / doposażyć w sprzęt ratowników
10.	Sprzęt do nurkowania	Tak	Tak	4 szt. / wyposażyć każdego ratownika w sprzęt ABC
11.	Deski ratunkowe	Nie	Tak	Zaleca się wyposażyć w sprzęt stanowiska
12.	Skuter	Nie	Tak	Zaleca się wyposażyć w skuter z platformą ratowniczą
13.	Motorówka	Tak	Nie	Ratownicza łódź RIB 510 90KM
14.	Łodzie wiosłowe	Tak	Nie	4 szt. łódź BL
15.	Kamizelki ratunkowe	Tak	Nie	12 szt. kamizelek asekuracyjnych
16.	Nakrycie głowy	Tak	Nie	Każdy Nivea WOPR
17.	Sztormiaki	Tak	Nie	Każdy Nivea WOPR
18.	Lornetka	Tak	Nie	4 szt.
19.	Koce	Tak	Nie	4 szt.
20.	Zapasy pierwszej pomocy	Nie	Tak	Wyposażyć plażę w punkt medyczny – uzupełniać zapasy
21.	Nosze	Nie	Nie	
22.	Deska ortopedyczna ze stabilizatorem	Tak	Nie	4 szt. komp.
23.	Tlen	Tak	Nie	4 szt. w apteczce R-1
24.	Kołnier ortopedyczny	Tak	Nie	3 szt. w apteczce R-1
25.	Defibrylator AED	Nie	Tak	Zaleca się wyposażyć plażę w defibrylator AED
26.	Quad lub samochód terenowy	Nie	Tak	Zaleca się wyposażyć plażę w quad lub auto terenowe 4 x 4
27.	Lina asekuracyjna	Tak	Nie	8 szt. kołowrót i zasobnik z liną 80 m

KATEGORYZACJA I WYCIĄG Z RAPORTU OCENY RYZYKA MIEJSCA WYKORZYSTYWANEGO DO KĄPIELI

WIZYTA TERENOWA

Informacje ogólne

Nazwa kąpieliska	Miejsce wykorzystywane do kąpielii DĄBKI-WICIE		
Kąpielisko administrowane przez	GINA DARŁOWO GMINNY OŚRODEK UŻYTECZNOŚCI PUBLICZNEJ W DĄBKACH	50	125
Ilość stanowisk	1		
Ilość ratowników	3		
Data audytu	17.07.2013 R.	pkt uzyskanych	pkt możliwych

DZIAŁ

Analiza terenu

Plaża w Wiciu jest miejscem zacisznym i spokojnym oddalonym od wielkich kurortów wczasowych. Posiada dobrze nasłonecznioną plażę z wybrzeżem wysokim wydmowym porośniętym drzewami sosnowymi. Na brzegu w sąsiedztwie miejsca kąpielowego zlokalizowane są ostrogi chroniące brzeg plaży przed erozją. Plaża strzeżona w Wiciu zlokalizowana od ul. Morskiej na wysokości słupka bezpieczeństwa nr 261.0. Miejsce wykorzystywane do kąpielii o szerokości 100 m, strzeżone przez 3 ratowników w okresie od 31.06 do 31.08 w godzinach od 9.00 do 17.00. Dla podwyższenia bezpieczeństwa na plaży przydałoby się wyznaczenie jeszcze jednego sektora strzeżonego i profesjonalnie wyposażonego punktu medycznego.

OPIS

Dostęp służb ratunkowych

Miejsce wykorzystywane do kąpielii w Wiciu znajduje się przy zejściu na plażę od ul. Morskiej (słupek bezpieczeństwa nr 260.0). Dojazd służb ratowniczych bezpośrednio na plażę przy wyznaczonym sektorze kąpielowym jest utrudniony z powodu długiej, wysokiej wydmy, która uniemożliwia w tym miejscu bezpośredni wjazd na plażę. Dostęp dla pojazdów ratowniczych na plażę możliwy jest wjazdem z leśnej drogi od ul. Plażowej (słupek bezpieczeństwa nr 259.5) oddalony ok. 500 m na wschód od sektora strzeżonego. W razie potrzeby przeprowadzenia akcji ratowniczej z użyciem śmigłowca (HEMS), miejsce do jego lądowania wyznaczone jest bezpośrednio na plaży a koordynaty współrzędnych miejsca lądowania określone są za pomocą słupków bezpieczeństwa. W razie złych warunków pogodowych posadowienie śmigłowca (HEMS) możliwe jest na placu gminnym przy ul. Wczasowej. Najbliższy Szpitalny Oddział Ratunkowy (SOR) znajduje się w Sławnie – odległość 28 km, w Darłowie oddalonym o 14 km stacjonuje Pogotowie Ratunkowe. Łączność ze służbami ratunkowymi prowadzona jest za pomocą telefonów komórkowych GSM ratowników. Miejsce wykorzystywane do kąpielii w Wiciu zgłoszone jest do Centrum Koordynacji Ratownictwa Wodnego w Szczecinie.

ZAOPATRZENIE RATOWNIKA

1	Czy kąpielisko strzeżone jest przez ratowników w określonych okresach?	<input checked="" type="checkbox"/> tak Uwagi: 31.06-31.08.2013 r.
2	Czy obecne jest stanowisko ratownicze?	<input checked="" type="checkbox"/> tak Jeżeli są obecne, proszę opisać ich lokalizację w odniesieniu do kąpieliska: 1 stanowisko (100 m) w Wiciu przy wejściu od ul. Morskiej
3	Okres działania	Godziny: 9.00 do 17.00 Dni: 31.06 do 31.08.2013 r. Dni w tygodniu: <input checked="" type="checkbox"/> pn <input checked="" type="checkbox"/> wt <input checked="" type="checkbox"/> śr <input checked="" type="checkbox"/> czw <input checked="" type="checkbox"/> piąt <input checked="" type="checkbox"/> so <input checked="" type="checkbox"/> nd
4	Liczba ratowników obecnych podczas zmiany	3 osoby
5	Czy ratownicy posiadają oznaczenia identyfikacyjne?	<input checked="" type="checkbox"/> tak

OBECNY I ZALECANY SPRZĘT RATOWNICZY

Lp.	Opis wyposażenia	Obecny sprzęt	Dodatkowy sprzęt zalecany (jeżeli jest)	Uwagi
1.	Telefon	Tak	Tak	Wyposażić ratowników w służbowy telefon komórkowy
2.	Radio	Nie	Tak	Wyposażić stanowisko w komunikację radiową
3.	Syreny	Tak	Nie	1 szt. tuba z syreną alarmową
4.	Megafon	Tak	Nie	1 szt. tuba elektroakustyczna
5.	Gwizdki	Tak	Nie	Każdy ratownik
6.	Pasy ratownicze	Tak	Tak	1 szt. / zaleca się wyposażić ratowników w sprzęt ILS
7.	Boje ratownicze	Tak	Nie	3 szt. boje SP
8.	Rzutki ratownicze	Tak	Tak	1 szt. / doposażyć w sprzęt ratowników
9.	Sprzęt do nurkowania	Tak	Tak	2 szt. / wyposażić każdego ratownika w sprzęt ABC
10.	Deski ratunkowe	Nie	Tak	Zaleca się wyposażić w sprzęt stanowiska
11.	Skuter	Nie	Tak	Zaleca się wyposażić w skuter z platformą ratowniczą
12.	Motorówka	Nie	Tak	Wyposażić plażę w ratowniczą łódź motorową
13.	Łódzie wiosłowe	Tak	Nie	1 szt. łódź BL
14.	Kamizelki ratunkowe	Tak	Tak	2 szt. kamizelek asekuracyjnych
15.	Nakrycie głowy	Tak	Nie	Każdy Nivea WOPR
16.	Sztormiaki	Tak	Nie	Każdy Nivea WOPR
17.	Lornetka	Tak	Nie	1 szt.
18.	Koce	Tak	Nie	1 szt.
19.	Zapasy pierwszej pomocy	Nie	Tak	Wyposażić plażę w punkt medyczny - uzupełniać zapasy
20.	Nosze	Nie	Nie	
21.	Deska ortopedyczna ze stabilizatorem	Tak	Nie	1 szt. komp.
22.	Tlen	Tak	Nie	1 szt. w apteczce R-1
23.	Kołnier ortopedyczny	Tak	Nie	3 szt. w apteczce R-1
24.	AED	Nie	Tak	Zaleca się wyposażić plażę w defibrylator AED
25.	Quad lub samochód terenowy	Nie	Tak	Zaleca się wyposażić plażę w quad lub auto terenowe 4 x 4
26.	Lina asekuracyjna	Tak	Nie	2 szt. kołowrót i zasobnik z liną 80 m

KATEGORYZACJA I WYCIĄG Z RAPORTU OCENY RYZYKA MIEJSCA WYKORZYSTYWANEGO DO KĄPIELI

WIZYTA TERENOWA

Informacje ogólne

Nazwa kąpieliska	Miejsce wykorzystywane do kąpielii DZIWNÓW		
Kąpielisko administrowane przez	GMINA DZIWNÓW RATOWNICTWO WODNE ASEKURACJA SP. Z O.O.	57	125
Ilość stanowisk	2		
Ilość ratowników	6		
Data audytu	24.07.2013 R.	pkt uzyskanych	pkt możliwych

DZIAŁ

Analiza terenu

Plaża szeroka, piaszczysta, dobrze nasłoneczniona z wybrzeżem wydowym porośniętym drzewami. Za pasem technicznym lasu nadmorskiego znajduje się zabudowa turystyczna; kawiarnie, restauracje, pensjonaty, domy wczasowe i hotele. Główny ruch turystyczny skupiony jest na ulicach Sienkiewicza, Mickiewicza i Słowackiego. Po nowelizacji ustawy Prawo Wodne z 2010 r. organizator kąpieliska w Dziwnowie na plaży po obu stronach ujścia rzeki Dziwny do Bałtyku wyznaczył 2 miejsca wykorzystywane do kąpielii po 100 m każdy. Od ul. Przyszorza po wschodniej stronie ujścia na wysokości słupka bezpieczeństwa nr 391.1 i po zachodniej stronie wejścia do portu od ul. Dziwnej na wysokości słupka bezpieczeństwa nr 391.6. Brzeg ma tam charakter długiej wydmy, przez co utrudniony jest dostęp na plażę. Łączny odcinek miejsc wykorzystywanych do kąpielii, strzeżonych przez ratowników wynosi 200 m. Dla podwyższenia stanu bezpieczeństwa na plaży w Dziwnowie przydałby się profesjonalnie wyposażony punkt medyczny z bazą koordynacji ratownictwa wodnego czynną całą dobę. Miejsce wykorzystywane do kąpielii strzeżone jest przez ratowników w okresie od 1.07 do 31.08 w godzinach od 9.00 do 17.00.

OPIS

Dostęp służb ratunkowych

Miejsce wykorzystywane do kąpielii znajduje się na wysokości miasta ale posiada łatwy dostęp dla służb ratowniczych tylko do miejsca wyznaczonego po wschodniej stronie portu. Dojazd na zachodnią plażę utrudnia długa wydma, która uniemożliwia bezpośredni wjazd na sektor strzeżony. Dostęp bezpośredni do miejsca wykorzystywanego do kąpielii możliwy jest tylko od ul. Reymonta zjazdem technicznymi. W razie potrzeby przeprowadzenia akcji ratowniczej z użyciem śmigłowca (HEMS), miejsce do jego lądowania wyznaczone jest bezpośrednio na plaży a koordynaty współrzędnych miejsca lądowania określone są za pomocą słupków bezpieczeństwa. Najbliższy Szpitalny Oddział Ratunkowy (SOR) znajduje się w Kamieniu Pomorskim – odległość 12 km. W Dziwnowie stacjonuje zespół Pogotowia Ratunkowego. Łączność bezpośrednia ze służbami ratunkowymi możliwa jest za pomocą telefonów komórkowych GSM ratowników. Miejsce wykorzystywane do kąpielii zgłoszone jest do Centrum Koordynacji Ratownictwa Wodnego w Sopocie.

ZAOPATRZENIE RATOWNIKA

1	Czy kąpielisko strzeżone jest przez ratowników w określonych okresach?	■tak Uwagi: 1.07-31.08.2013 r.
2	Czy obecne jest stanowisko ratownicze?	■tak Jeżeli są obecne, proszę opisać ich lokalizację w odniesieniu do kąpieliska: 2 stanowiska (po 100 m) miejsca do kąpeli po obu stronach portu i ujścia rzeki Dziwnej
3	Okres działania	Godziny: 9.00 do 17.00 Daty: 1.07 do 31.08.2013 r. Dni w tygodniu: ■pn ■wt ■śr ■czw ■piąt ■so ■nd
4	Liczba ratowników obecnych podczas zmiany	6 osób
5	Czy ratownicy posiadają oznaczenia identyfikacyjne?	■tak

OBECNY I ZALECANY SPRZĘT RATOWNICZY

Lp.	Opis wyposażenia	Obecny sprzęt	Dodatkowy sprzęt zalecany (jeżeli jest)	Uwagi
1.	Telefon	Tak	Tak	Wyposażyć ratowników w służbowy telefon komórkowy
2.	Radio	Tak	Nie	2 szt. komunikacja radiowa wewnętrzna
3.	Syreny	Tak	Nie	2 szt. tuba elektro. z syreną alarmową
4.	Megafon	Tak	Nie	2 szt. tuba elektroakustyczna
5.	Gwizdki	Tak	Nie	Każdy ratownik
6.	Pasy ratownicze	Nie	Tak	Zaleca się wyposażyć w sprzęt ratowników
7.	Boje ratownicze	Tak	Tak	5 szt. Boje SP / doposażyć w sprzęt ratowników
8.	Rzutki ratownicze	Tak	Nie	6 szt.
9.	Sprzęt do nurkowania	Tak	Nie	6.szt. sprzęt ABC
10.	Deski ratunkowe	Nie	Tak	Zaleca się wyposażyć w sprzęt stanowisko
11.	Skuter	Nie	Tak	Zaleca się wyposażyć plażę w skuter z platformą ratowniczą
12.	Motorówka	Nie	Tak	Wyposażyć w ratowniczą łódź motorową
13.	Łódzie wiosłowe	Tak	Nie	2 szt. łódzie BL
14.	Kamizelki ratunkowe	Nie	Tak	Wyposażyć ratowników w kamizelki asekuracyjne
15.	Nakrycie głowy	Tak	Nie	Każdy Nivea
16.	Sztormiaki	Tak	Nie	Każdy Nivea
17.	Lornetka	Tak	Nie	2 szt.
18.	Koce	Tak	Nie	2 szt.
19.	Zapasy pierwszej pomocy	Nie	Tak	Wyposażyć plażę w punkt medyczny – uzupełniać zapasy
20.	Nosze	Nie	Nie	
21.	Deska ortopedyczna ze stabilizatorem	Nie	Tak	Wyposażyć stanowiska ratownicze w deski ortopedyczne
22.	Tlen	Nie	Tak	Wyposażyć stanowiska w apteczki R-1
23.	Kołnierz ortopedyczny	Tak	Nie	2 szt. uzupełnić zapas
24.	AED	Nie	Tak	Zaleca się wyposażyć plażę w defibrylator AED
25.	Quad lub samochód terenowy	Nie	Tak	Zaleca się wyposażyć plażę w quad lub auto terenowe 4 x 4
26.	Lina asekuracyjna	Tak	Nie	2 szt. zasobnik z liną 80 m

KATEGORYZACJA I WYCIĄG Z RAPORTU OCENY RYZYKA MIEJSCA WYKORZYSTYWANEGO DO KĄPIELI

WIZYTA TERENOWA

Informacje ogólne

Nazwa kąpieliska	Miejsce wykorzystywane do kąpielii KOŁOBRZEG-WSCHODNI		
Kąpielisko administrowane przez	MIASTO KOŁOBRZEG MIEJSKI OŚRODEK SPORTU I REKREACJI	100	125
Ilość stanowisk	4		
Ilość ratowników	17		
Data audytu	20.07.2013 R.	pkt uzyskanych	pkt możliwych

DZIAŁ

Analiza terenu

Miejsce wykorzystywane do kąpielii po wschodniej stronie ujścia rzeki Parsęty charakteryzuje się piaszczystą, dobrze nasłonecznioną, plażą z wybrzeżem wydmy porośniętym drzewami lasu parkowego. Bezpośrednio za plażą znajduje się promenada spacerowa przechodząca w park nadmorski, który daje schronienie w upalne dni. Za pasem parku nadmorskiego znajduje się zabudowa turystyczna; Kawiarnie, restauracje, pensjonaty, domy wczasowe i Hotele. Główny ruch turystyczny skupiony jest na ulicach Bulwaru Szymańskiego i al. Nadmorskiej. Po nowelizacji ustawy Prawo Wodne z 2010 r., organizator kąpieliska na wschód od mola spacerowego wyznaczył 4 miejsca wykorzystywane do kąpielii. Odcinek strzeżony przez ratowników wynosi 400 m i rozciąga się na szerokości około 700 m od słupka bezpieczeństwa nr 333.2 do nr 332.6. Zjazdy dla osób poruszających się na wózkach znajdują się od Bulwaru Szymańskiego i al. Nadmorskiej. Na terenie plaży zarządzanej przez MOSiR Kołobrzeg miejsce wykorzystywane do kąpielii strzeżone jest przez ratowników w okresie od 1.07 do 31.08 w godzinach od 10.00 do 18.00.

OPIS

Dostęp służb ratunkowych

Miejsce wykorzystywane do kąpielii znajduje się na wysokości miasta i posiada łatwy dostęp służb ratowniczych do wszystkich zjazdów i zejść na plażę. Dojazd bezpośrednio na plażę zapewniony 2 zjazdami technicznymi, pierwszy znajduje się na wysokości mola od ul. Mickiewicza, drugi od ul. Norwida przy Morskim Oku. W razie potrzeby przeprowadzenia akcji ratowniczej z użyciem śmigłowca (HEMS), miejsce do jego lądowania wyznaczone jest na lądowisku szpitalnym oddalonym ok. 1500 m od plaży. W razie konieczności posadowienia śmigłowca (HEMS) bezpośrednio na plaży koordynaty współrzędnych miejsca lądowania określone są za pomocą słupków bezpieczeństwa. Najbliższy Szpitalny Oddział Ratunkowy (SOR) znajduje się w Kołobrzegu – odległość 1,5 km. Na plaży znajduje się profesjonalny punkt medyczny obsługiwany przez ratowników medycznych. Łączność ze wszystkimi służbami ratowniczymi oraz najważniejszymi instytucjami – zapewnia system BRYZA. Miejsce wykorzystywane do kąpielii zgłoszone jest do Centrum Koordynacji Ratownictwa Wodnego w Szczecinie.

ZAOPATRZENIE RATOWNIKA

1	Czy kąpielisko strzeżone jest przez ratowników w określonych okresach?	■tak Uwagi: 1.07-31.08.2013 r.
2	Czy obecne jest stanowisko ratownicze?	■tak Jeżeli są obecne, proszę opisać ich lokalizację w odniesieniu do kąpieliska: 4 stanowiska (po 100 m) oddzielone sektorami nie strzeżonymi na szerokości ok. 700 m.
3	Okres działania	Godziny: 9.00 do 17.00 Daty: 1.07 do 31.08.2013 r. Dni w tygodniu: ■pn ■wt ■śr ■czw ■piąt ■so ■nd
4	Liczba ratowników obecnych podczas zmiany	9 ratowników wodnych / 8 ratowników WOPR
5	Czy ratownicy posiadają oznaczenia identyfikacyjne?	■tak

OBECNY I ZALECANY SPRZĘT RATOWNICZY

Lp.	Opis wyposażenia	Obecny sprzęt	Dodatkowy sprzęt zalecany (jeżeli jest)	Uwagi
1.	Telefon	Tak	Nie	Telefony służbowe komórkowe
2.	Radio	Tak	Nie	4 szt. wewnętrznej i 1 szt. zewnętrznej komunikacji radiowej
3.	Syreny	Tak	Nie	4 szt. tuby z syreną alarmową
4.	Megafon	Tak	Nie	4 szt. tuby elektroakustyczne
5.	Gwizdki	Tak	Nie	Każdy ratownik
6.	Pasy ratownicze	Tak	Tak	8 szt. / zaleca się wyposażać każdego ratownika
7.	Boje ratownicze	Tak	Nie	8 szt. SP/ zaleca się wyposażać każdego ratownika
8.	Rzutki ratownicze	Tak	Nie	16 szt.
9.	Sprzęt do nurkowania	Tak	Nie	16 szt. sprzęt ABC dla każdego ratownik
10.	Deski ratunkowe	Nie	Tak	Zaleca się wyposażać w sprzęt stanowiska rat.
11.	Skuter	Nie	Tak	Zaleca się wyposażać w skuter z platformą ratowniczą
12.	Motorówka	Tak	Nie	Ratownicza łódź BRIG 25KM
13.	Łódzie wiosłowe	Tak	Nie	4 szt. łódź BL
14.	Kamizelki ratunkowe	Tak	Nie	8 szt. kamizelki asekuracyjne
15.	Nakrycie głowy	Tak	Nie	Każdy Nivea WOPR
16.	Sztormiaki	Tak	Nie	Każdy Nivea WOPR
17.	Lornetka	Tak	Nie	4 szt.
18.	Koce	Tak	Nie	2 szt. / stanowisko
19.	Zapasy pierwszej pomocy	Tak	Nie	Punkt medyczny – ambulatorium
20.	Nosze	Nie	Nie	
21.	Deska ortopedyczna ze stabilizatorem	Tak	Tak	2 komp. / doposażyć wszystkie stanowiska w deski ortopedyczne
22.	Tlen	Tak	Tak	2 szt. / wyposażać wszystkie stanowiska w apteczkę R-1
23.	Kołnierz ortopedyczny	Tak	Nie	2 szt. / stanowisko
24.	AED	Tak	Nie	Defibrylator AED Samarytanin PAD
25.	Quad lub samochód terenowy	Tak	Nie	Quad 4 x 4, auto 4 x 4
26.	Lina asekuracyjna	Tak	Nie	4 szt. kołowrót z liną 80 m
27.	Kajak rat.	Tak	Nie	2 szt. Kajaki SurfSit

KATEGORYZACJA I WYCIĄG Z RAPORTU OCENY RYZYKA MIEJSCA WYKORZYSTYWANEGO DO KĄPIELI

WIZYTA TERENOWA

Informacje ogólne

Nazwa kąpieliska	Miejsce wykorzystywane do kąpielii KOŁOBRZEG-ZACHODNI – RADZIKOWO		
Kąpielisko administrowane przez	MIASTO KOŁOBRZEG MIEJSKI OŚRODEK SPORTU I REKREACJI	71	125
Ilość stanowisk	1		
Ilość ratowników	4		
Data audytu	20.07.2013 R.	pkt uzyskanych	pkt możliwych

DZIAŁ

Analiza terenu

Plaża Zachodnia usytuowana na zachód od ujścia rzeki Parsęty. Plaża szeroka dobrze nasłoneczniona, wybrzeże wydymowe porośnięte drzewami. Bezpośrednio za plażą znajduje się zabudowa mieszkalna złożona w większości z domów jednorodzinnych osiedla Radzikowo III. Po nowelizacji ustawy Prawo Wodne z 2010 r., organizator kąpieliska w Kołobrzegu w tym roku wyznaczył na plaży w Radzikowie 100 metrowe miejsce wykorzystywane do kąpielii. Stanowisko ratownicze miejsca kąpielowego znajduje się w odległości około 900 metrów od wyznaczonego kąpieliska Kołobrzeg Zachód. Lokalizacja plaży znajduje się na wysokości zejścia nr 1 i słupka bezpieczeństwa nr 336.8. Na terenie plaży zarządzanej przez MOSiR Kołobrzeg plaża strzeżona przez ratowników w okresie od 1.07 do 31.08 w godzinach od 10.00 do 18.00.

OPIS

Dostęp służb ratunkowych

Miejsce wykorzystywane do kąpielii znajduje się na wysokości Osiedla Radzikowo III dostęp służb ratowniczych. od strony miasta ul. Wylotową aż do ul. Zachodniej w kierunku morza do zejścia na plażę. Dojazd do plaży miejsca wykorzystywanego do kąpielii zapewniony zejściem nr Z-1. W razie potrzeby przeprowadzenia akcji ratowniczej z użyciem śmigłowca (HEMS), miejsce do jego lądowania wyznaczone jest na lądowisku szpitalnym oddalonym ok. 2000 m od plaży. W razie konieczności posadowienia śmigłowca (HEMS) bezpośrednio na plaży koordynaty współrzędnych miejsca lądowania określone są za pomocą słupków bezpieczeństwa. Najbliższy Szpitalny Oddział Ratunkowy (SOR) znajduje się w Kołobrzegu – odległość 2 km. Łączność ze wszystkimi służbami ratowniczymi oraz najważniejszymi instytucjami – zapewnia Plaża Centralna koordynująca działania ratownictwa wodnego w Kołobrzegu za pomocą systemu Bryza. Miejsce wykorzystywane do kąpielii zgłoszone jest do Centrum Koordynacji Ratownictwa Wodnego w Szczecinie.

ZAOPATRZENIE RATOWNIKA

1	Czy kąpielisko strzeżone jest przez ratowników w określonych okresach?	■tak Uwagi: 1.07-31.08.2013 r.
2	Czy obecne jest stanowisko ratownicze?	■tak Jeżeli są obecne, proszę opisać ich lokalizację w odniesieniu do kąpieliska: 100 m, 1 stanowisko od strony ul. Zachodniej
3	Okres działania	Godziny: 10.00 do 18.00 Daty: 1.07 do 31.08.2013 r. Dni w tygodniu: ■pn ■wt ■śr ■czw ■piąt ■so ■nd
4	Liczba ratowników obecnych podczas zmiany	2 ratowników wodnych / 2 ratowników WOPR z KPP
5	Czy ratownicy posiadają oznaczenia identyfikacyjne?	■tak

OBECNY I ZALECANY SPRZĘT RATOWNICZY

Lp.	Opis wyposażenia	Obecny sprzęt	Dodatkowy sprzęt zalecany (jeżeli jest)	Uwagi
1.	Telefon	Tak	Tak	Wyposażyć ratowników w służbowy telefon komórkowy
2.	Radio	Tak	Nie	1 szt. wewnętrznej komunikacji radiowej UHF/VHF
3.	Syreny	Tak	Nie	1szt. tuba z syreną alarmową
4.	Megafon	Tak	Nie	1 szt. tuba elektroakustyczna
5.	Gwizdki	Tak	Nie	Każdy ratownik
6.	Pasy ratownicze	Tak	Tak	2 szt. / zaleca się wyposażyć w sprzęt każdego ratownika
7.	Boje ratownicze	Tak	Nie	2 szt. SP/ zaleca się wyposażyć w sprzęt każdego ratownika
8.	Rzutki ratownicze	Tak	Nie	4 szt.
9.	Sprzęt do nurkowania	Tak	Tak	4 szt. sprzęt ABC dla każdego ratownika
10.	Deski ratunkowe	Nie	Tak	Zaleca się wyposażyć w sprzęt stanowisko ratownicze
11.	Skuter	Nie	Tak	Zaleca się wyposażyć w skuter z platformą ratowniczą
12.	Motorówka	Nie	Tak	Wyposażyć w ratowniczą łódź motorową
13.	Łodzie wiosłowe	Tak	Nie	1 szt. łódź BL
14.	Kamizelki ratunkowe	Nie	Tak	Zaleca się wyposażyć ratowników w kamizelki asekuracyjne
15.	Nakrycie głowy	Tak	Nie	Każdy Nivea WOPR
16.	Sztormiaki	Tak	Nie	Każdy Nivea WOPR
17.	Lornetka	Tak	Nie	1 szt.
18.	Koce	Tak	Nie	1 szt.
19.	Zapasy pierwszej pomocy	Tak	Tak	Punkt medyczny – uzupełniać zapasy
20.	Nosze	Nie	Nie	
21.	Deska ortopedyczna ze stabilizatorem	Tak	Nie	1 komp.
22.	Tlen	Tak	Nie	1 szt. w apteczce R-1
23.	Kołnierz ortopedyczny	Tak	Nie	3 szt. w apteczce R-1
24.	AED	Nie	Tak	Zaleca się wyposażyć plażę w defibrylator AED
25.	Quad lub samochód terenowy	Nie	Tak	Zaleca się wyposażyć plażę w Quad 4 x 4 lub auto 4 x 4
26.	Inny: Lina asekuracyjna	Tak	Nie	1 szt. kołowrót z liną 80 m
27.	Kajak rat.	Tak	Nie	2 szt. kajaki SurfSit

KATEGORYZACJA I WYCIĄG Z RAPORTU OCENY RYZYKA MIEJSCA WYKORZYSTYWANEGO DO KĄPIELI

WIZYTA TERENOWA

Informacje ogólne

Nazwa kąpieliska	Miejsce wykorzystywane do kąpielii ŁAZY		
Kąpielisko administrowane przez	GINA MIELNO MIELEŃSKI OŚRODEK SPORTU I REKREACJI W MIELNIE	36	125
Ilość stanowisk	1		
Ilość ratowników	3		
Data audytu	18.07.2013 R.	pkt uzyskanych	pkt możliwych

DZIAŁ

Analiza terenu

Plaża piaszczysta, dobrze nasłoneczniona, wybrzeże wydmore porośnięte lasem sosnowym. Domy wczasowe i infrastruktura turystyczna skupiona wokół głównych ulic przebiegających przez miejscowość tj. ul. Mieleńskiej i ul. Leśnej. Na plaży strzeżone prowadzi ulica Leśna. Łączna długość plaży w łazach wynosi około 1500 m, z czego odcinek plaży strzeżonej to 100 m kąpieliska i 100 m miejsca wykorzystywanego do kąpielii. Dla podwyższenia bezpieczeństwa na plaży w łazach przydałoby się wyznaczenie jeszcze kilku stanowisk strzeżonych przez ratowników i wyposażać plażę w profesjonalny punkt medyczny. Na terenie plaży zarządzanej przez MOSiR Mielno miejsca wykorzystywane do kąpielii strzeżone jest przez ratowników w okresie od 1.07 do 31.08 w godzinach od 9.30 do 17.30.

OPIS

Dostęp służb ratunkowych

Dostęp służb ratowniczych ul. Mieleńską a następnie ul. Leśną na wysokości słupka bezpieczeństwa nr 288.5 oraz zjazdem technicznym. W razie potrzeby przeprowadzenia akcji ratowniczej z użyciem śmigłowca (HEMS), miejsce do jego lądowania można wyznaczyć bezpośrednio na plaży a jego koordynaty współrzędnych określone są za pomocą słupków bezpieczeństwa. Najbliższy Szpitalny Oddział Ratunkowy (SOR) znajduje się w Koszalinie – odległość 20 km. W okresie sezonu (lipiec-sierpień) w Mielnie stacjonuje 1 zespół wyjazdowy Pogotowia Ratunkowego. Łączność bezpośrednia ze służbami ratunkowymi możliwa jest za pomocą telefonów komórkowych GSM ratowników oraz łączności radiowej UHF/VHF z Centrum Koordynacji Ratowników w Mielnie. Miejsce wykorzystywane do kąpielii zgłoszone jest do Centrum Koordynacji Ratownictwa Wodnego w Szczecinie.

ZAOPATRZENIE RATOWNIKA

1	Czy kąpielisko strzeżone jest przez ratowników w określonych okresach?	■tak Uwagi: 1.07-31.08.2013 r.
2	Czy obecne jest stanowisko ratownicze?	■tak Jeżeli są obecne, proszę opisać ich lokalizację w odniesieniu do kąpieliska: 2 × 100 m (225) od ul. Leśnej
3	Okres działania	Godziny: 9.30 do 17.30 Daty: 1.07 do 31.08.2013 r. Dni w tygodniu: ■pn ■wt ■śr ■czw ■piąt ■so ■nd
4	Liczba ratowników obecnych podczas zmiany	2 ratowników wodnych / 1 ratownik WOPR z KPP
5	Czy ratownicy posiadają oznaczenia identyfikacyjne?	■tak

OBECNY I ZALECANY SPRZĘT RATOWNICZY

Lp.	Opis wyposażenia	Obecny sprzęt	Dodatkowy sprzęt zalecany (jeżeli jest)	Uwagi
1.	Telefon	Tak	Tak	Doposażyć ratowników w służbowy telefon komórkowy zamiast prywatnych
2.	Radio	Tak	Nie	1 szt. wewnętrzna
3.	Syreny	Tak	Nie	1 szt. tuba elektro. z syreną alarmową
4.	Megafon	Tak	Nie	1 szt. tuba elektroakustyczna
5.	Gwizdki	Tak	Nie	Każdy ratownik
6.	Pasy ratownicze	Nie	Tak	Zaleca się wyposażyć w sprzęt ratowników
7.	Boje ratownicze	Tak	Tak	3 szt. boje SP
8.	Rzutki ratownicze	Tak	Tak	1 szt. / wyposażyć w sprzęt ratowników
9.	Sprzęt do nurkowania	Nie	Tak	Wyposażyć w sprzęt ABC każdego ratownika
10.	Deski ratunkowe	Nie	Tak	Zaleca się wyposażyć plażę w sprzęt
11.	Skuter	Nie	Tak	Zaleca się wyposażyć w skuter z platformą ratowniczą
12.	Motorówka	Nie	Tak	Wyposażyć w ratowniczą łódź motorową
13.	Łódzie wiosłowe	Tak	Nie	1 szt. łódź BL
14.	Kamizelki ratunkowe	Nie	Tak	Wyposażyć ratowników w kamizelki asekuracyjne
15.	Nakrycie głowy	Tak	Nie	Każdy Nivea WOPR
16.	Sztormiaki	Tak	Nie	Każdy Nivea WOPR
17.	Lornetka	Nie	Tak	Wyposażyć w sprzęt stanowisko.
18.	Koce	Tak	Nie	1 szt.
19.	Zapasy pierwszej pomocy	Nie	Tak	Wyposażyć plażę w punkt medyczny – uzupełniać zapasy
20.	Nosze	Nie	Nie	
21.	Deska ortopedyczna ze stabilizatorem	Nie	Tak	Wyposażyć w deskę ortopedyczną stanowisko ratownicze
22.	Tlen	Nie	Tak	Wyposażyć w apteczkę R-1
23.	Kołnier ortopedyczny	Tak	Tak	1 szt. / wyposażyć w apteczki R-1
24.	AED	Nie	Tak	Zaleca się wyposażyć plażę w Defibrylator AED
25.	Quad lub samochód terenowy	Nie	Tak	Zaleca się wyposażyć plażę w quad 4 x 4 lub auto 4 x 4.
26.	lina asekuracyjna	Tak	Nie	1 szt. zasobnik z liną 80 m

KATEGORYZACJA I WYCIĄG Z RAPORTU OCENY RYZYKA MIEJSCA WYKORZYSTYWANEGO DO KĄPIELI

WIZYTA TERENOWA

Informacje ogólne

Nazwa kąpieliska	Miejsce wykorzystywane do kąpielii MIELNO		
Kąpielisko administrowane przez	GMINA MIELNO MIELEŃSKI OŚRODEK SPORTU I REKREACJI W MIELNIE	52	125
Ilość stanowisk	4		
Ilość ratowników	16		
Data audytu	18.07.2013 R.	pkt uzyskanych	pkt możliwych

DZIAŁ

Analiza terenu

Plaża piaszczysta, dobrze nasłoneczniona, wybrzeże wysokie wydmowe. Szerokość plaży waha się od 50-60 m we wschodniej części oraz 30 m w części centralnej, gdzie konieczne było umocnienie brzegu betonowymi umocnieniami („gwiazdo blokami”). Główny ruch komunikacyjny odbywa się ul. Bolesława Chrobrego, od której odchodzą równoległe ulice dojazdowe w kierunku morza oraz Jeziora Jamno. Na uliczkach dojazdowych występuje najczęściej ruch jednokierunkowy, gdzie poza miejscami do tego wyznaczonymi (parkingi) obowiązuje zakaz zatrzymywania. Po nowelizacji ustawy Prawo Wodne z 2010 r., organizator wyznaczył 2 miejsca wykorzystywane do kąpielii z czego 1 x 200 m odcinek plaży strzeżonej i drugi 2 x 100 m oddalony od siebie około 500 m. Dla podwyższenia bezpieczeństwa na plaży w Mielnie przydałoby się wyznaczenie jeszcze kilku miejsc strzeżonych przez ratowników i wyposażenie plaży w profesjonalny punkt medyczny. Plaża strzeżona jest przez ratowników w okresie od 1.07 do 31.08 w godzinach od 9.30 do 17.30.

OPIS

Dostęp służb ratunkowych

Dostęp służb ratowniczych możliwy od ul. Bolesława Chrobrego i dalej ulicami prowadzącymi na plażę – dojazd do promenady od ul. 1 Maja na wysokości słupka bezpieczeństwa nr 300.2, ul. Kościuszki słupek nr 300.1, ul. Wojska Polskiego słupek nr 300.0, ul. Piastów słupek nr 299.9, ul. Orła Białego słupek nr 299.4 i ul. Słonecznej słupek nr 298.7. Utrudnienia w dojeździe służb ratowniczych mogą być spowodowane licznymi straganami i zatłoczoną promenadą w szczycie sezonu. W razie potrzeby przeprowadzenia akcji ratowniczej z użyciem śmigłowca (HEMS), miejsce do jego lądowania wyznaczone jest bezpośrednio na plaży a jego koordynaty współrzędnych określone są za pomocą słupków bezpieczeństwa. W przypadku złych warunków pogodowych istnieje możliwość posadzenia śmigłowca (HEMS) na boisku piłkarskim oddalonym o kilkaset metrów od plaży. Zjazd techniczny dla cięższego sprzętu (PSP, SAR) znajduje się przy ul. 1 Maja i ul. Orła Białego. Najbliższy Szpitalny Oddział Ratunkowy (SOR) znajduje się w Koszalinie – odległość 13 km. W okresie sezonu (lipiec-sierpień) w Mielnie stacjonuje 1 zespół wyjazdowy Pogotowia Ratunkowego. Łączność bezpośrednia ze służbami ratunkowymi możliwa jest za pomocą telefonów komórkowych GSM ratowników oraz łączności radiowej UH/VHF z Centrum Koordynacji Ratowników w Mielnie. Miejsce wykorzystywane do kąpielii zgłoszone jest do Centrum Koordynacji Ratownictwa Wodnego w Szczecinie.

ZAOPATRZENIE RATOWNIKA

1	Czy kąpielisko strzeżone jest przez ratowników w określonych okresach?	■tak Uwagi: 1.07-31.08.2013 r.
2	Czy obecne jest stanowisko ratownicze?	■tak Jeżeli są obecne, proszę opisać ich lokalizację w odniesieniu do kąpieliska: 1 × 200 m i 2 × 100 m, od strony lądu centralnie i od wody na łodziach
3	Okres działania	Godziny: 9.30 do 17.30 Daty: 1.07 do 31.08.2013 r. Dni w tygodniu: ■pn ■wt ■śr ■czw ■piąt ■so ■nd
4	Liczba ratowników obecnych podczas zmiany	16 osób
5	Czy ratownicy posiadają oznaczenia identyfikacyjne?	■tak

OBECNY I ZALECANY SPRZĘT RATOWNICZY

Lp.	Opis wyposażenia	Obecny sprzęt	Dodatkowy sprzęt zalecany (jeżeli jest)	Uwagi
1.	Telefon	Tak	Tak	Doposażyć ratowników w służbowy telefon komórkowy zamiast prywatnych
2.	Radio	Tak	Nie	4 szt. komunikacja radiowa wewnętrzna
3.	Syreny	Nie	Tak	Wyposażyć w tubę elektro. z syreną alarmową
4.	Megafon	Nie	Tak	Wyposażyć w tubę elektroakustyczną
5.	Gwizdki	Tak	Nie	Każdy ratownik
6.	Pasy ratownicze	Tak	Tak	4 szt. / zaleca się doposażyć w sprzęt ratowników
7.	Boje ratownicze	Tak	Nie	16 szt. boje SP
8.	Rzutki ratownicze	Tak	Tak	4 szt. / wyposażyć w sprzęt ratowników
9.	Sprzęt do nurkowania	Nie	Tak	Wyposażyć w sprzęt ABC każdego ratownika
10.	Deski ratunkowe	Nie	Tak	Zaleca się wyposażyć plażę w sprzęt
11.	Skuter	Nie	Tak	Zaleca się wyposażyć w skuter z platformą ratowniczą
12.	Motorówka	Nie	Tak	Wyposażyć w ratowniczą łódź motorową
13.	Łódzie wiosłowe	Tak	Nie	4 szt. łódź BL
14.	Kamizelki ratunkowe	Nie	Tak	Wyposażyć ratowników w kamizelki asekuracyjne
15.	Nakrycie głowy	Tak	Nie	Każdy Nivea WOPR
16.	Sztormiaki	Tak	Nie	Każdy Nivea WOPR
17.	Lornetka	Tak	Nie	4 szt.
18.	Koce	Tak	Nie	Wyposażyć stanowiska ratownicze
19.	Zapasy pierwszej pomocy	Nie	Tak	Wyposażyć plażę w punkt medyczny – uzupełniać zapasy
20.	Nosze	Nie	Nie	
21.	Deska ortopedyczna ze stabilizatorem	Nie	Tak	Wyposażyć w deskę ortopedyczną stanowisko ratownicze
22.	Tlen	Nie	Tak	Wyposażyć w apteczkę R-1
23.	Kołnier ortopedyczny	Tak	Tak	1 szt. / wyposażyć w apteczkę R-1
24.	AED	Nie	Tak	Zaleca się wyposażyć plażę w Defibrylator AED
25.	Quad lub samochód terenowy	Nie	Tak	Zaleca się wyposażyć plażę w quad 4 x 4 lub auto 4 x 4
26.	Lina asekuracyjna	Tak	Nie	1 szt. zasobnik z liną 80 m

KATEGORYZACJA I WYCIĄG Z RAPORTU OCENY RYZYKA MIEJSCA WYKORZYSTYWANEGO DO KĄPIELI

WIZYTA TERENOWA

Informacje ogólne

Nazwa kąpieliska	Miejsce wykorzystywane do kąpielii SARBINOWO		
Kąpielisko administrowane przez	GMINA MIELNO MIELEŃSKI OŚRODEK SPORTU I REKREACJI W MIELNIE	55	125
Ilość stanowisk	2		
Ilość ratowników	8		
Data audytu	18.07.2013 R.	pkt uzyskanych	pkt możliwych

DZIAŁ

Analiza terenu

W Sarbinowie występuje plaża szeroka, dobrze nasłoneczniona. Plaża przylegająca do miejscowości uzbrojonym nabrzeżem w opaskę betonową chroniącą brzeg przed skutkami dużych sztormów nad którą zbudowano promenadę. Promenada wraz z równolegle biegnącą ul. Nadmorską skupia główny ruch turystyczny w Sarbinowie to właśnie na niej rozlokowano liczne kawiarnie, smażalnie ryb oraz restauracje. Stanowisko ratownicze (211) zwany również Jaroszowiec znajdują się na wysokości słupków bezpieczeństwa nr 307.9 a drugie stanowisko (212) zwane Pętlą na wysokości słupka bezpieczeństwa nr 307.01. Na terenie miejsca wykorzystywanego do kąpielii występują pozostałości po ostrogach, których wysokość pokrywa się z wysokością lustra wody co stanowi poważny problem podczas kąpielii. Po nowelizacji ustawy Prawo Wodne z 2010 r., organizator oprócz miejsca wykorzystywanego do kąpielii w Sarbinowie wyznaczył jeszcze 1 kąpielisko strzeżone przez ratowników. Dla podwyższenia bezpieczeństwa na plaży w Sarbinowie przydałoby się wyznaczenie jeszcze jednego stanowiska strzeżonego przez ratowników i wyposażać plażę w profesjonalny punkt medyczny. Na terenie plaży zarządzanej przez MOSiR Mielno, kąpielisko strzeżone jest przez ratowników w okresie od 1.07 do 30.08 w godzinach od 9.30 do 17.30.

OPIS

Dostęp służb ratunkowych

Dostęp służb ratowniczych z ul. Nadmorskiej i dalej schodami z promenady na wysokości słupka bezpieczeństwa nr 307.1, oraz od strony zachodniej zejściem przy ul. Nadmorskiej na wysokości słupka nr 307.9. Zjazd techniczny od ul. Nadmorskiej na wysokości miejsca wykorzystywanego do kąpielii zwanego Jaroszowiec przy słupku bezpieczeństwa nr 308.0. W razie potrzeby przeprowadzenia akcji ratowniczej z użyciem śmigłowca (HEMS), miejsce do jego lądowania można wyznaczyć bezpośrednio na plaży a jego koordynaty współrzędnych określone są za pomocą słupków bezpieczeństwa. Najbliższy Szpitalny Oddział Ratunkowy (SOR) znajduje się w Koszalinie – odległość 18 km. W okresie sezonu (lipiec-sierpień) w Mielnie stacjonuje 1 zespół wyjazdowy Pogotowia Ratunkowego. Łączność bezpośrednia ze służbami ratunkowymi możliwa jest za pomocą telefonów komórkowych GSM ratowników oraz łączności radiowej UHF z Centrum Koordynacji Ratowników w Mielnie. Miejsce wykorzystywane do kąpielii zgłoszone jest do Centrum Koordynacji Ratownictwa Wodnego w Szczecinie.

ZAOPATRZENIE RATOWNIKA

1	Czy kąpielisko strzeżone jest przez ratowników w określonych okresach?	■tak Uwagi: 1.07-31.08.2013 r.
2	Czy obecne jest stanowisko ratownicze?	■tak Jeżeli są obecne, proszę opisać ich lokalizację w odniesieniu do kąpieliska: 2 × 100 m (211 i 212) w zachodniej i centralnej części plaży przy zejściu od ul. Nadmorskiej
3	Okres działania	Godziny: 9.30 do 17.30 Daty: 1.07 do 31.08.2013 r. Dni w tygodniu: ■pn ■wt ■śr ■czw ■piąt ■so ■nd
4	Liczba ratowników obecnych podczas zmiany	8 osób
5	Czy ratownicy posiadają oznaczenia identyfikacyjne?	■tak

OBECNY I ZALECANY SPRZĘT RATOWNICZY

Lp.	Opis wyposażenia	Obecny sprzęt	Dodatkowy sprzęt zalecany (jeżeli jest)	Uwagi
1.	Telefon	Tak	Tak	Doposażyć ratowników w służbowy telefon komórkowy zamiast prywatnych
2.	Radio	Tak	Nie	2 szt. komunikacja radiowa wewnętrzna
3.	Syreny	Tak	Nie	2 szt. tuba elektro. z syreną alarmową
4.	Megafon	Tak	Nie	2 szt. tuba elektroakustyczna
5.	Gwizdki	Tak	Nie	Każdy ratownik
6.	Pasy ratownicze	Nie	Tak	Zaleca się wyposażać w sprzęt ILS ratowników
7.	Boje ratownicze	Tak	Tak	6 szt. boje SP
8.	Rzutki ratownicze	Nie	Tak	Wyposażać w sprzęt ratowników
9.	Sprzęt do nurkowania	Tak	Tak	2 szt. / wyposażać w sprzęt ABC każdego ratownika
10.	Deski ratunkowe	Nie	Tak	Zaleca się wyposażać stanowiska w sprzęt
11.	Skuter	Tak	Nie	Yamaha 160 KM skuter z platformą ratowniczą
12.	Motorówka	Nie	Tak	Wyposażać w ratowniczą łódź motorową
13.	Łodzie wiosłowe	Tak	Nie	2 szt. łódź BL
14.	Kamizelki ratunkowe	Tak	Tak	1 szt. / wyposażać ratowników w kamizelki asekuracyjne
15.	Nakrycie głowy	Tak	Nie	Każdy Nivea WOPR
16.	Sztormiaki	Tak	Nie	Każdy Nivea WOPR
17.	Lornetka	Tak	Nie	2 szt.
18.	Koce	Nie	Tak	Wyposażać stanowiska ratownicze
19.	Zapasy pierwszej pomocy	Nie	Tak	Wyposażać plażę w punkt medyczny – uzupełniać zapasy
20.	Nosze	Nie	Nie	
21.	Deska ortopedyczna ze stabilizatorem	Nie	Tak	Wyposażać w deskę ortopedyczną stanowiska ratownicze
22.	Tlen	Nie	Tak	Wyposażać stanowiska w apteczki R-1
23.	Kołnier ortopedyczny	Nie	Tak	Wyposażać stanowiska w apteczki R-1
24.	AED	Tak	Nie	Defibrylator AED Life Pack
25.	Quad lub samochód terenowy	Nie	Tak	Zaleca się wyposażać plażę w quad 4 x 4 lub auto 4 x 4
26.	lina asekuracyjna	Tak	Nie	2 szt. kołowroty z liną 80 m

KATEGORYZACJA I WYCIĄG Z RAPORTU OCENY RYZYKA MIEJSCA WYKORZYSTYWANEGO DO KĄPIELI

WIZYTA TERENOWA

Informacje ogólne

Nazwa kąpieliska	Miejsce wykorzystywane do kąpielii ŚWINOUJŚCIE-WARSZÓW		
Kąpielisko administrowane przez	MIASTO ŚWINOUJŚCIE OŚRODEK SPORTU I REKREACJI WYSPIARZ	78	125
Ilość stanowisk	1		
Ilość ratowników	5		
Data audytu	27.07.2013 R.	pkt uzyskanych	pkt możliwych

DZIAŁ

Analiza terenu

Plaża z sektorem strzeżonym położona jest na wschód od ujścia Świny oddalona od niej ok. 1.5 km. Odległość plaży od zabudowań Warszowa spowodowana jest budową Gazoportu Świnoujście. Plac budowy rozciąga się od wschodniego falochronu wejścia do portu na odległość ok. 1200 m w kierunku wschodnim. Stanowisko ratownicze 100 m plaży strzeżonej zlokalizowane jest w pobliżu ul. Ku morzu na wysokości słupków bezpieczeństwa 422.5. Plaża dobrze nasłoneczniona, o piaszczystym podłożu, z łagodnie opadającym dnem. Z plaży w Warszawie korzystają głównie mieszkańcy dzielnicy lub turyści indywidualni, którzy cenią sobie ciszę i spokój. Dla podwyższenia bezpieczeństwa na plaży przydałby się profesjonalnie wyposażony punkt medyczny. Plaża strzeżona jest w okresie od 1.07 do 31.08 w godz. od 10.00 do 17.00.

OPIS

Dostęp służb ratunkowych

Dostęp służb ratowniczych możliwy jest tylko od ulicy Ku morzu. Przy wjeździe na plac budowy Gazoportu możliwy jest dojazd bezpośrednio na samą plażę nieutwardzoną drogą. Stanowisko ratownicze zlokalizowane jest na wysokości słupka bezpieczeństwa nr 422.5. W razie potrzeby przeprowadzenia akcji ratowniczej z użyciem śmigłowca (HEMS), miejsce do jego lądowania można wyznaczyć bezpośrednio na plaży a jego koordynaty współrzędnych określone są za pomocą słupków bezpieczeństwa. Najbliższy Szpitalny Oddział Ratunkowy (SOR) znajduje się w Świnoujściu – odległość 5 km. Łączność bezpośrednia ze służbami ratunkowymi możliwa jest za pomocą radia UHF/VHF lub telefonów komórkowych GSM ratowników. Pracę ratowników na plaży koordynuje Centrum koordynacji bezpieczeństwa wodnego z bazy ratowniczej na kąpielisku Świnoujście Uznam. Miejsce zgłoszone jest też do Centrum Koordynacji Ratownictwa Wodnego w Szczecinie.

ZAOPATRZENIE RATOWNIKA

1	Czy kąpielisko strzeżone jest przez ratowników w określonych okresach?	<input checked="" type="checkbox"/> tak Uwagi: 1.07-31.08.2013 r.
2	Czy obecne jest stanowisko ratownicze?	<input checked="" type="checkbox"/> tak Jeżeli są obecne, proszę opisać ich lokalizację w odniesieniu do kąpieliska: 1 x 100 m po wschodniej stronie portu za budową gazoportu od ul. Ku morzu
3	Okres działania	Godziny: 10.00 do 17.00 Daty: 1.07 do 31.08.2013 r. Dni w tygodniu: <input checked="" type="checkbox"/> pn <input checked="" type="checkbox"/> wt <input checked="" type="checkbox"/> śr <input checked="" type="checkbox"/> czw <input checked="" type="checkbox"/> piąt <input checked="" type="checkbox"/> so <input checked="" type="checkbox"/> nd
4	Liczba ratowników obecnych podczas zmiany	5 osób
5	Czy ratownicy posiadają oznaczenia identyfikacyjne?	<input checked="" type="checkbox"/> tak

OBECNY I ZALECANY SPRZĘT RATOWNICZY

Lp.	Opis wyposażenia	Obecny sprzęt	Dodatkowy sprzęt zalecany (jeżeli jest)	Uwagi
1.	Telefon	Tak	Tak	Wyposażyć ratowników w służbowy telefon komórkowy
2.	Radio	Tak	Nie	2 szt. komunikacji radiowej wewnętrznej
3.	Syreny	tak	Nie	1 szt. tuba elektro. z syreną alarmową
4.	Megafon	Tak	Nie	1 szt. tuba elektro.
5.	Gwizdki	Tak	Nie	Każdy ratownik
6.	Pasy ratownicze	Tak	Tak	1 szt. / doposażyć w sprzęt ratowników
7.	Boje ratownicze	Tak	Nie	4 szt. boje SP
8.	Rzutki ratownicze	Tak	Nie	3 szt./ doposażyć w sprzęt ratowników
9.	Sprzęt do nurkowania	Tak	Nie	5 szt. sprzęt ABC dla każdego
10.	Deski ratunkowe	Nie	Tak	Wyposażyć ratowników
11.	Skuter	Nie	Tak	Wyposażyć w skuter z platformą ratowniczą
12.	Motorówka	Tak	Nie	Ratowniczy ponton 30 KM
13.	Łodzie wiosłowe	Tak	Nie	1 szt. łódź BL
14.	Kamizelki ratunkowe	Tak	Tak	1 szt. / wyposażyć ratowników w kamizelki asekuracyjne
15.	Nakrycie głowy	Tak	Nie	Każdy Nivea WOPR
16.	Sztormiaki	Tak	Nie	Każdy Nivea WOPR
17.	Lornetka	Tak	Nie	1 szt.
18.	Koce	Tak	Nie	2.szt.
19.	Zapasy pierwszej pomocy	Nie	Tak	Wyposażyć plażę w punkt medyczny – uzupełniać zapasy
20.	Nosze	Nie	Nie	
21.	Deska ortopedyczna ze stabilizatorem	Tak	Tak	1 szt. Komp.
22.	Tlen	Tak	Nie	1 szt. w apteczce R-1
23.	Kołnier ortopedyczny	Tak	Nie	3 szt. w apteczce R-1.
24.	AED	Tak	Nie	AED American PAD
25.	Quad lub samochód terenowy	Nie	Tak	Zaleca się wyposażyć plażę w quad lub auto 4 x 4
26.	Lina asekuracyjna	Tak	Nie	2 szt. zasobnik z lina 80 m

KATEGORYZACJA I WYCIĄG Z RAPORTU OCENY RYZYKA MIEJSCA WYKORZYSTYWANEGO DO KĄPIELI

WIZYTA TERENOWA

Informacje ogólne

Nazwa kąpieliska	Miejsce wykorzystywane do kąpielii UNIEŚCIE		
Kąpielisko administrowane przez	GINA MIELNO MIELEŃSKI OŚRODEK SPORTU I REKREACJI W MIELNIE	37	125
Ilość stanowisk	2		
Ilość ratowników	7		
Data audytu	18.07.2013 R.	pkt uzyskanych	pkt możliwych

DZIAŁ

Analiza terenu

Plaża piaszczysta, dobrze nasłoneczniona, wybrzeże wydymowe porośnięte drzewami. Bezpośrednio za pasem drzew znajdują się pensjonaty, domy wczasowe i inna infrastruktura turystyczna. Główny ruch turystyczny skupiony jest przy ulicy 6 Marca, która przecina Unieście z zachodu na wschód. Po zachodniej stronie plaży zlokalizowano przystań rybacką a tuż nieopodal przystani znajduje się 60 m długości drewniane moło, które swoje lata świetności ma już za sobą. Na plaży zorganizowano boisko do gry w piłkę plażową oraz dmuchane place zabaw dla dzieci. Łączna długość strzeżonej plaży miejsca wykorzystywanego do kąpielii wynosi 200 m. Pierwszy odcinek 100 m plaży strzeżonej znajduje się od zejścia z ulicy Chełmońskiego przez Ośrodek MSW na wysokości słupka bezpieczeństwa nr 298.4. Drugie stanowisko ratownicze zorganizowano ok. 300 m na zachód od ul. Pogodnej przy słupku nr.298.7. Dla podwyższenia bezpieczeństwa na plaży przydałoby się wyznaczenie jeszcze jednego sektora strzeżonego przez ratowników i wyposażenie plaży w profesjonalny punkt medyczny. Na terenie plaży zarządzanej przez MOSiR Mielno miejsce wykorzystywane do kąpielii strzeżone jest przez ratowników w okresie od 1.07 do 31.08 w godzinach od 9.30 do 17.30.

OPIS

Dostęp służb ratunkowych

Dostęp służb ratowniczych możliwy od ul. 6 Marca oraz prostopadłymi ulicami prowadzącymi na plażę ul. Chełmońskiego na wysokości słupka bezpieczeństwa nr 298.4 oraz od ul. Pogodnej na wysokości słupka bezpieczeństwa nr 298.7. Zjazd techniczny zlokalizowany jest na przystani przy ul. Rybackiej. W razie potrzeby przeprowadzenia akcji ratowniczej z użyciem śmigłowca (HEMS), miejsce do jego lądowania można wyznaczyć bezpośrednio na plaży a jego koordynaty współrzędnych określone są za pomocą słupków bezpieczeństwa. W przypadku złych warunków pogodowych istnieje możliwość posadzenia śmigłowca (HEMS) na boisku piłkarskim oddalonym o kilkaset metrów od plaży. Najbliższy Szpitalny Oddział Ratunkowy (SOR) znajduje się w Koszalinie – odległość 16 km. W okresie sezonu (lipiec-sierpień) w Mielnie stacjonuje 1 zespół wyjazdowy Pogotowia Ratunkowego. Łączność bezpośrednia ze służbami ratunkowymi możliwa jest za pomocą telefonów komórkowych GSM ratowników oraz łączności radiowej UHF/VHF z Centrum Koordynacji Ratowników w Mielnie. Miejsce wykorzystywane do kąpielii zgłoszone jest do Centrum Koordynacji Ratownictwa Wodnego w Szczecinie.

ZAOPATRZENIE RATOWNIKA

1	Czy kąpielisko strzeżone jest przez ratowników w określonych okresach?	■tak Uwagi: 1.07-31.08.2013 r.
2	Czy obecne jest stanowisko ratownicze?	■tak Jeżeli są obecne, proszę opisać ich lokalizację w odniesieniu do kąpieliska: 1 × 100 m (MSW) w centralnej części plaży przy zejściu od ul. Chełmońskiego 1 × 100 m na wysokości zejścia od ul. Pogodnej
3	Okres działania	Godziny: 9.30 do 17.30 Daty: 1.07 do 31.08.2013 r. Dni w tygodniu: ■pn ■wt ■śr ■czw ■piąt ■so ■nd
4	Liczba ratowników obecnych podczas zmiany	7 osób
5	Czy ratownicy posiadają oznaczenia identyfikacyjne?	■tak

OBECNY I ZALECANY SPRZĘT RATOWNICZY

Lp.	Opis wyposażenia	Obecny sprzęt	Dodatkowy sprzęt zalecany (jeżeli jest)	Uwagi
1.	Telefon	Tak	Tak	Doposażyć ratowników w służbowy telefon komórkowy zamiast prywatnych
2.	Radio	Tak	Nie	2 szt. komunikacja radiowa wewnętrzna
3.	Syreny	Tak	Nie	2 szt. tuba elektro. z syreną alarmową
4.	Megafon	Tak	Nie	2 szt. tuba elektroakustyczna
5.	Gwizdki	Tak	Nie	Każdy ratownik
6.	Pasy ratownicze	Nie	Tak	Zaleca się wyposażać w sprzęt ILS ratowników
7.	Boje ratownicze	Tak	Tak	7 szt. boje SP
8.	Rzutki ratownicze	Tak	Tak	2 szt. / wyposażać w sprzęt.każdego ratownika
9.	Sprzęt do nurkowania	Tak	Tak	2 szt. / wyposażać w sprzęt ABC każdego ratownika
10.	Deski ratunkowe	Nie	Tak	Zaleca się wyposażać stanowiska w sprzęt
11.	Skuter	Nie	Tak	Zaleca się wyposażać plażę w skuter z platformą ratowniczą
12.	Motorówka	Nie	Tak	Wyposażać w ratowniczą łódź motorową
13.	Łodzie wiosłowe	Tak	Nie	2 szt. łódź BL
14.	Kamizelki ratunkowe	Nie	Tak	Wyposażać ratowników w kamizelki asekuracyjne
15.	Nakrycie głowy	Tak	Nie	Każdy Nivea WOPR
16.	Sztormiaki	Tak	Nie	Każdy Nivea WOPR
17.	Lornetka	Tak	Nie	2 szt.
18.	Koce	Nie	Tak	Wyposażać stanowiska ratownicze
19.	Zapasy pierwszej pomocy	Nie	Tak	Wyposażać plażę w punkt medyczny – uzupełniać zapasy
20.	Nosze	Nie	Nie	
21.	Deska ortopedyczna ze stabilizatorem	Nie	Tak	Wyposażać w deskę ortopedyczną stanowiska ratownicze
22.	Tlen	Nie	Tak	Wyposażać stanowiska w apteczki R-1
23.	Kołnier ortopedyczny	Tak	Tak	2 szt. / wyposażać stanowiska w apteczki R-1
24.	AED	Nie	Tak	Zaleca się wyposażać plażę w defibrylator AED
25.	Quad lub samochód terenowy	Nie	Tak	Zaleca się wyposażać plażę w quad 4 x 4 lub auto 4 x 4.
26.	Inny: lina asekuracyjna	Tak	Nie	2 szt. kołowroty z liną 80 m

**KATEGORYZACJE I WYCIĄGI
Z RAPORTÓW OCENY RYZYKA**

**ŚRÓDLĄDOWE MIEJSCA
WYKORZYSTYWANE DO KĄPIELI**

KATEGORYZACJA I WYCIĄG Z RAPORTU OCENY RYZYKA MIEJSCA WYKORZYSTYWANEGO DO KĄPIELI

WIZYTA TERENOWA

Informacje ogólne

Nazwa kąpieliska	Miejsce wykorzystywane do kąpielii BANIE, jezioro Dłużec		
Kąpielisko administrowane przez	GMINA BANIE	45	110
Ilość stanowisk	1		
Ilość ratowników	2		
Data audytu	23.07.2013 R.	pkt uzyskanych	pkt możliwych

DZIAŁ

Analiza terenu

Nowe miejsce na mapie bezpiecznych miejsc do kąpielii w województwie zachodniopomorskim w gminie Banie na trasie Gryfino-Myślibórz. Gmina położona jest w zlewni rzeki Tywy wijącej się wśród lasów i pól, którą można przepłynąć kajakiem odcinek ok. 12 km od jeziora Dołgie, aż do plaży w Baniach. Miejsce wykorzystywane do kąpielii nad jeziorem Dłużec jest usytuowane przy skrzyżowaniu dróg nr 121 i 122, obok kaplicy św. Jerzego. Zagospodarowanie plaży i miejsca do kąpielii zostało dofinansowane przez Europejski Fundusz Rolny na rzecz Rozwoju Obszarów Wiejskich: „Europa Inwestująca w obszary wiejskie”. Teren odgrodzony od ulicy parkanem, plaża szeroka piaszczysta, 3 strefy kąpielowe wyznaczone w obrębie północnej zatoczki jeziora. Plaża strzeżona przez ratowników w okresie od 1.07 do 31.08 w godzinach od 10.00 do 20.00 wstęp bezpłatny.

OPIS

Dostęp służb ratunkowych

Dostęp służb ratowniczych możliwy z drogi wojewódzkiej nr 121 z kierunku Gryfina oraz drogą 122 z kierunku Pyrzyc. Miejsce wykorzystywane do kąpielii nad jez. Dłużec znajduje się na skrzyżowaniu tych dróg. Dojazd pozbawiony jest utrudnień a wjazd pojazdów ratowniczych możliwy jest na teren samej plaży. W razie potrzeby przeprowadzenia akcji ratowniczej z użyciem śmigłowca (HEMS), miejsce do jego lądowania wyznaczone jest na boisku szkoły przy ul. Brzozowej 19/2 obręb Banie 1. Wodowanie sprzętu pływającego możliwe jest zjazdem technicznym znajdujący się przy ul. Baniewieckiej. Najbliższy SOR (Szpitalny Oddział Ratunkowy) znajduje się w Gryfinie oddalonym od plaży o 24 km. Łączność ze służbami ratunkowymi możliwa jest za pomocą telefonów komórkowych ratowników.

ZAOPATRZENIE RATOWNIKA

1	Czy kąpielisko strzeżone jest przez ratowników w określonych okresach?	<input checked="" type="checkbox"/> tak Uwagi: Miejsce strzeżone od 1.07 do 31.08
2	Czy obecne jest stanowisko ratownicze?	<input checked="" type="checkbox"/> tak Jeżeli są obecne, proszę opisać ich lokalizację w odniesieniu do kąpieliska: Zlokalizowane jest na pomoście i w centralnym miejscu plaży
3	Okres działania	Godziny: 10.00 do 18.00 Daty: 1.07 do 31.08.2013 r. Dni w tygodniu: <input checked="" type="checkbox"/> pn <input checked="" type="checkbox"/> wt <input checked="" type="checkbox"/> śr <input checked="" type="checkbox"/> czw <input checked="" type="checkbox"/> piąt <input checked="" type="checkbox"/> so <input checked="" type="checkbox"/> nd
4	Liczba ratowników obecnych podczas zmiany	1 ratownik wodny / 1 ratownik WOPR z KPP Poczynić starania w zatrudnieniu 2 osobowego zespołu ratowników wodnych
5	Czy ratownicy posiadają oznaczenia identyfikacyjne?	<input checked="" type="checkbox"/> tak

OBECNY I ZALECANY SPRZĘT RATOWNICZY

Lp.	Opis wyposażenia	Obećny sprzęt	Dodatkowy sprzęt zalecany (jeżeli jest)	Uwagi
1.	Telefon	Tak	Tak	Wyposażyc ratowników w służbowy telefon komórkowy GSM
2.	Radio	Tak	Nie	2 szt. komunikacja radiowa PMR wewnętrzna
3.	Syreny	Tak	Nie	2 szt. tuba z syreną alarmową
4.	Megafon	Tak	Nie	2 szt. tuba elektroakustyczna
5.	Gwizdki	Tak	Nie	Każdy ratownik
6.	Pasy ratownicze	Nie	Tak	Zaleca się wyposażyć w sprzęt ILS ratowników
7.	Boje ratownicze	Tak	Nie	2 szt. boje SP
8.	Rzutki ratownicze	Tak	Nie	2 szt.
9.	Sprzęt do nurkowania	Nie	Tak	Wyposażyc każdego ratownik w sprzęt ABC
10.	Deski ratunkowe	Nie	Tak	Zaleca się wyposażyć w sprzęt stanowiska
11.	Skuter	Nie	Tak	Zaleca się wyposażyć w skuter z platformą ratowniczą
12.	Motorówka	Nie	Tak	Wyposażyc w ratowniczą łódź
13.	motorową	Tak	Tak	1 szt. wiosłowa – wyposażyć w ratowniczą łódź BL
14.	Łodzie wiosłowe	Tak	Nie	1 szt. łódź BL
15.	Kamizelki ratunkowe	Nie	Tak	Wyposażyc każdego ratownika w kamizelkę asekuracyjną
16.	Nakrycie głowy	Tak	Nie	Czapeczka z daszkiem
17.	Sztormiaki	Nie	Tak	Wyposażyc ratowników
18.	Lornetka	Tak	Nie	2 szt.
19.	Koce	Nie	Tak	Wyposażyc ratowników
20.	Zapasy pierwszej pomocy	Nie	Tak	Wyposażyc plażę w punkt medyczny – uzupełniać zapasy
21.	Nosze	Nie	Nie	
22.	Deska ortopedyczna ze stabilizatorem	Tak	Nie	1 szt. komp.
23.	Tlen	Tak	Nie	1 szt. w apteczce R-1
24.	Kołnierzyk ortopedyczny	Tak	Nie	3 szt. w apteczce R-1
25.	AED	Nie	Tak	Zaleca się wyposażyć plażę w defibrylator AED
26.	Quad lub samochód terenowy	Nie	Tak	Zaleca się wyposażyć plażę w quad lub auto terenowe 4 x 4
27.	Lina asekuracyjna	Tak	Nie	1 szt. zasobnik z liną 80 m

KATEGORYZACJA I WYCIĄG Z RAPORTU OCENY RYZYKA MIEJSCA WYKORZYSTYWANEGO DO KĄPIELI

WIZYTA TERENOWA

Informacje ogólne

Nazwa kąpieliska	Miejsce wykorzystywane do kąpielii BARLINEK, jezioro Barlineckie		
Kąpielisko administrowane przez	MOBILGOR PENSJONAT POD SOSNAMAMI W BARLINKU	43	110
Ilość stanowisk	1		
Ilość ratowników	1		
Data audytu	27.08.2013 R.	pkt uzyskanych	pkt możliwych

DZIAŁ

Analiza terenu

Miejsce wykorzystywane do kąpielii zorganizowane jest przy Pensjonacie „Pod Sosnami” w Barlinku, który jest rzadko spotykanym w Polsce zabytkowym pawilonem kąpieliskowym. Położony jest nad jeziorem Barlineckim nad którym zorganizowano plażę i miejsce do kąpielii. Plaża otoczona pawilonem, piaszczysta dobrze zorganizowana z boiskiem do piłki plażowej, strefa kąpielowa wyznaczona w obrębie pomostów z miejscem do zabaw dla dzieci w wodzie. W ofercie organizatora znajduje się także możliwość wypożyczenia sprzętu pływającego, skorzystania z restauracji lub noclegu w pensjonacie lub na polu kempingowo- namiotowym. Plaża strzeżona jest przez 2 ratowników w okresie lipca a w sierpniu plaży dozoruje jeden ratownik. W okresie od 1.07 – 31.08 plaża czynna w godzinach od 10.00 do 20.00 wstęp odpłatny.

OPIS

Dostęp służb ratunkowych

Dostęp służb ratowniczych możliwy z drogi wojewódzkiej nr 156, ul. Strzelecką kierując się w ul. Sportową w stronę stadionu. W razie potrzeby przeprowadzenia akcji ratowniczej z użyciem śmigłowca (HEMS), miejsce do jego lądowania wyznaczone jest na boisku stadionu miejskiego przyległego do ośrodka. Wodowanie sprzętu pływającego możliwe jest zjazdem technicznym znajdujący się przy wypożyczalni sprzętu pływającego. Najbliższy SOR (Szpitalny Oddział Ratunkowy) znajduje się w Choszcznie oddalonym od plaży o 29 km. Łączność ze służbami ratunkowymi możliwa jest za pomocą telefonów komórkowych ratowników.

ZAOPATRZENIE RATOWNIKA

1	Czy kąpielisko strzeżone jest przez ratowników w określonych okresach?	<input checked="" type="checkbox"/> tak Uwagi: Miejsce sezonowe czynne w okresie od 1.07 do 31.08
2	Czy obecne jest stanowisko ratownicze?	<input checked="" type="checkbox"/> tak Jeżeli są obecne, proszę opisać ich lokalizację w odniesieniu do kąpieliska: Stanowisko dla ratownika zlokalizowane jest na pomoście i w centralnym miejscu plaży
3	Okres działania	Godziny: 10.00 do 18.00 Daty: 1.07 do 31.08.2013 r. Dni w tygodniu: <input checked="" type="checkbox"/> pn <input checked="" type="checkbox"/> wt <input checked="" type="checkbox"/> śr <input checked="" type="checkbox"/> czw <input checked="" type="checkbox"/> piąt <input checked="" type="checkbox"/> so <input checked="" type="checkbox"/> nd
4	Liczba ratowników obecnych podczas zmiany	2 ratowników wodnych (lipiec) / 1 ratownik wodny (sierpień) Poczynić starania w zatrudnieniu 2 osobowego zespołu ratowników wodnych w czasie całego sezonu kąpielowego.
5	Czy ratownicy posiadają oznaczenia identyfikacyjne?	<input checked="" type="checkbox"/> tak

OBECNY I ZALECANY SPRZĘT RATOWNICZY

Lp.	Opis wyposażenia	Obecny sprzęt	Dodatkowy sprzęt zalecany (jeżeli jest)	Uwagi
1.	Telefon	Tak	Tak	Wypożyczyć ratowników w służbowy telefon
2.	Radio	Nie	Tak	Wypożyczyć w komunikację radiową
3.	Syreny	Nie	Tak	Wypożyczyć w tubę z syreną alarmową
4.	Megafon	Nie	Tak	Wypożyczyć w tubę elektroakustyczną
5.	Gwizdki	Tak	Nie	Każdy ratownik
6.	Pasy ratownicze	Nie	Tak	Zaleca się wypożyczyć w sprzęt ILS ratowników
7.	Boje ratownicze	Tak	Nie	2 szt. boje SP
8.	Rzutki ratownicze	Nie	Tak	Wypożyczyć w sprzęt ratowników
9.	Sprzęt do nurkowania	Nie	Tak	Wypożyczyć każdego ratownika w sprzęt ABC
10.	Deski ratunkowe	Nie	Tak	Zaleca się wypożyczyć w sprzęt stanowiska
11.	Skuter	Nie	Tak	Zaleca się wypożyczyć plażę w skuter z platformą ratowniczą
12.	Motorówka	Nie	Tak	Zaleca się wypożyczyć w ratowniczą łódź motorową
13.	Łódzie wiosłowe	Tak	Tak	1 szt. wiosłowa / wypożyczyć w ratowniczą łódź
14.	Kamizelki ratunkowe	Nie	Tak	Wypożyczyć każdego ratownika w kamizelkę asekuracyjną
15.	Nakrycie głowy	Nie	Tak	Wypożyczyć w czapkę z daszkiem
16.	Sztormiaki	Nie	Tak	Wypożyczyć ratowników
17.	Lornetka	Nie	Tak	Wypożyczyć ratowników
18.	Koce	Nie	Tak	Wypożyczyć ratowników
19.	Zapasy pierwszej pomocy	Nie	Tak	Wypożyczyć plażę w punkt medyczny – uzupełniać zapasy
20.	Nosze	Nie	Nie	
21.	Deska ortopedyczna ze stabilizatorem	Nie	Tak	Wypożyczyć w deskę ortopedyczną
22.	Tlen	Nie	Tak	Wypożyczyć w apteczkę R-1
23.	Kołnier ortopedyczny	Nie	Tak	Wypożyczyć w apteczkę R-1
24.	AED	Nie	Tak	Zaleca się wypożyczyć plażę w defibrylator AED
25.	Quad lub samochód terenowy	Nie	Nie	Teren zabudowany – zamknięty
26.	Lina asekuracyjna	Nie	Tak	Wypożyczyć w zasobnik lub kołowrót z liną 80 m

KATEGORYZACJA I WYCIĄG Z RAPORTU OCENY RYZYKA MIEJSCA WYKORZYSTYWANEGO DO KĄPIELI

WIZYTA TERENOWA

Informacje ogólne

Nazwa kąpieliska	Miejsce wykorzystywane do kąpielii BORNE SULINOWO, jezioro Pile		
Kąpielisko administrowane przez	GMINA BORNE SULINOWO OŚRODEK SPORTU I REKREACJI W BORNEM SULINOWIE	35	110
Ilość stanowisk	1		
Ilość ratowników	3		
Data audytu	13.08.2013 R.	pkt uzyskanych	pkt możliwych

DZIAŁ

Analiza terenu

Jezioro Pile w Bornem Sulinowie jest jednym z większych i najgłębszym jeziorem powiatu szczecineckiego, o powierzchni 1002 ha i głębokości do 43,9 m. Średnia głębokość jeziora stanowi 11,7 m. Na jeziorze znajdują się dwie wyspy o powierzchni 1.1ha. Na południowo-wschodnim brzegu utworzono plażę wraz z miejscem wykorzystywanym do kąpielii. Dojazd na plażę prowadzi przez labirynt uliczek po byłych koszarach wojskowych, później wąską piaszczystą leśną drogą doprowadzi nas do miejsca wykorzystywanego do kąpielii zorganizowanego przez Ośrodek Sportu i Rekreacji w Bornem Sulinowie. Plaża piaszczysta dobrze nasłoneczniona z kilkoma parasolami na stałe zabudowanymi i trzema altanami, które w zacienionej części plaży dają schronienie przed słońcem. Miejsce kąpielowe wydzielone pomiędzy dwoma pływającymi pomostami ze strefami dla umiających i nie umiających pływać. Nie opodal plaży działa wypożyczalnia sprzętu pływającego, głównie nastawiona na sprzęt kajakowy. Sanitariaty w formie serwisowanych często TOI-TOI-ów. Miejsce strzeżone przez ratowników w okresie od 1.07 do 31.08 w godzinach od 10.00 do 18.00.

OPIS

Dostęp służb ratunkowych

Dostęp służb ratowniczych możliwy z głównej al. Niepodległości, kierując się ul. Bolesława Chrobrego w stronę jeziora. Dojazd trudny, leśnymi nieutwardzonymi drogami, pozbawiony oznakowania. W razie potrzeby przeprowadzenia akcji ratowniczej z użyciem śmigłowca (HEMS), miejsce do jego lądowania można wyznaczyć bezpośrednio na placu przy dawnym Domu Oficera w odległości ok. 400 m od plaży. Wodowanie sprzętu pływającego możliwe jest zjazdem technicznym przy pomostach Ośrodka Marina oddalonym o 800 m od plaży. Najbliższy SOR (Szpitalny Oddział Ratunkowy) znajduje się w Szczecinku oddalonym od plaży o 25 km. Łączność ze służbami ratunkowymi możliwa jest za pomocą telefonów komórkowych ratowników.

ZAOPATRZENIE RATOWNIKA

1	Czy kąpielisko strzeżone jest przez ratowników w określonych okresach?	<input type="checkbox"/> tak Uwagi: Miejsce sezonowe czynne w okresie od 1.07 do 31.08
2	Czy obecne jest stanowisko ratownicze?	<input type="checkbox"/> tak Jeżeli są obecne, proszę opisać ich lokalizację w odniesieniu do kąpieliska: Stanowisko dla ratownika zlikalizowane jest na pomoście lub centralnie na plaży
3	Okres działania	Godziny: 10.00 do 18.00 Daty: 1.07 do 31.08.2013 r. Dni w tygodniu: <input type="checkbox"/> pn <input type="checkbox"/> wt <input type="checkbox"/> śr <input type="checkbox"/> czw <input type="checkbox"/> piąt <input type="checkbox"/> so <input type="checkbox"/> nd
4	Liczba ratowników obecnych podczas zmiany	2 ratownik wodny / 1 stażysta WOPR Poczynić starania w zatrudnieniu 2 osobowego zespołu ratowników wodnych
5	Czy ratownicy posiadają oznaczenia identyfikacyjne?	<input type="checkbox"/> tak

OBECNY I ZALECANY SPRZĘT RATOWNICZY

Lp.	Opis wyposażenia	Obećny sprzęt	Dodatkowy sprzęt zalecany (jeżeli jest)	Uwagi
1.	Telefon	Tak	Tak	Wyposażyć ratowników w telefon służbowy
2.	Radio	Tak	Tak	1 szt. komunikacji zewnętrznej z OSP
3.	Syreny	Nie	Tak	Wyposażyć w tubę z syreną alarmową
4.	Megafon	Nie	Tak	Wyposażyć w tubę elektroakustyczną
5.	Gwizdki	Tak	Nie	Każdy ratownik
6.	Pasy ratownicze	Tak	Tak	2 szt. / zaleca się wyposażyć ratowników w pasy ILS
7.	Boje ratownicze	Tak	Nie	2 szt. boje SP
8.	Rzutki ratownicze	Tak	Nie	3 szt.
9.	Sprzęt do nurkowania	Tak	Tak	1 szt. / wyposażyć każdego ratownik w sprzęt ABC
10.	Deski ratunkowe	Nie	Tak	Zaleca się wyposażyć w sprzęt ratowników
11.	Skuter	Nie	Tak	Zaleca się wyposażyć ratowników w skuter z platformą ratowniczą
12.	Motorówka	Nie	Tak	Zaleca się wyposażyć ratowników w ratowniczą łódź motorową
13.	Łodzie wiosłowe	Tak	Tak	1 szt. wiosłowa – wyposażyć ratowników w ratowniczą łódź
14.	Kamizelki ratunkowe	Tak	Tak	2 szt. kamizelki asekuracyjne
15.	Nakrycie głowy	Tak	Nie	Czapeczka z daszkiem
16.	Sztormiaki	Nie	Tak	Wyposażyć ratowników
17.	Lornetka	Nie	Tak	Wyposażyć ratowników
18.	Koce	Nie	Tak	Wyposażyć ratowników
19.	Zapasy pierwszej pomocy	Tak	Tak	Wyposażyć plażę w punkt medyczny – uzupełniać zapasy
20.	Nosze	Tak	Nie	1 szt.
21.	Deska ortopedyczna ze stabilizatorem	Nie	Tak	Wyposażyć ratowników w deskę ortopedyczną
22.	Tlen	Nie	Tak	Wyposażyć w apteczkę R-1
23.	Kołnierz ortopedyczny	Tak	Nie	2 szt.
24.	AED	Nie	Tak	Zaleca się wyposażyć plażę w defibrylator AED
25.	Quad lub samochód terenowy	Nie	Tak	Zaleca się wyposażyć w quad lub auto terenowe 4 x 4
26.	Lina asekuracyjna	Tak	Nie	1 szt. kołowrót z liną 80 m

KATEGORYZACJA I WYCIĄG Z RAPORTU OCENY RYZYKA MIEJSCA WYKORZYSTYWANEGO DO KĄPIELI

WIZYTA TERENOWA

Informacje ogólne

Nazwa kąpieliska	Miejsce wykorzystywane do kąpielii CEDYNIA, Naturalny ciek wodny		
Kąpielisko administrowane przez	GMINA CEDYNIA CEDYŃSKI OŚRODEK KULTURY I SPORTU	73	115
Ilość stanowisk	1		
Ilość ratowników	4		
Data audytu	23.07.2013 R.	pkt uzyskanych	pkt możliwych

DZIAŁ

Analiza terenu

Miejsce wykorzystywane do kąpielii w Cedyni zorganizowane jest na naturalnym cieku wodnym wpływającym do niecki basenowej wykonanej z betonowej posadzki o powierzchni 3600 m². Nadmiar wody wlewanej regulowany jest wyznaczonym otworem nadmiarowym przelewowym. Plaża zlokalizowana jest na ul. Kościuszki, posiada infrastrukturę rekreacyjno-sportową. Zabezpieczony przez ratowników w okresie kąpielowym od 20.06 do 31.08 w godzinach od 10.00 do 18.00. Długość linii brzegowej wynosi 240 m, głębokość maksymalna 2,75 m, średnia głębokość to 1,2 m. Miejsce posiada małą piaszczystą plażę przy której zorganizowano brodzik dla małych dzieci. Od głębokiej strony nad wodę wysunięta jest konstrukcja małego pomostu która umożliwia nadzór ratowniczy lub wykonywanie skoków do wody.

OPIS

Dostęp służb ratunkowych

Dostęp służb ratowniczych do miejsca wyznaczonego do kąpielii w Cedyni możliwy z drogi wojewódzkiej nr DW 124, ul. Obrońców Stalingradu, zjeżdżając w lewą stronę na skrzyżowaniu z ul. Kościuszki kierując się na stadion miejski. W razie potrzeby przeprowadzenia akcji ratowniczej z użyciem śmigłowca (HEMS), miejsce do jego lądowania, kilkarotnie wykorzystywane przez HEMS znajduje się na Sójczym Wzgórzu. Dojazd od ul. M. Konopnickiej lub bezpośrednio przy miejscu kąpielowym na boisku stadionu miejskiego. Najbliższy SOR (Szpitalny Oddział Ratunkowy) znajduje się w Szczecinie ul. Unii Lubelskiej, oddalonym od plaży o 84 km. Łączność ze służbami ratunkowymi możliwa jest za pomocą telefonów komórkowych ratowników.

ZAOPATRZENIE RATOWNIKA

1	Czy kąpielisko strzeżone jest przez ratowników w określonych okresach?	<input checked="" type="checkbox"/> tak Uwagi: Miejsce sezonowe czynne w okresie od 20.06 do 31.08
2	Czy obecne jest stanowisko ratownicze?	<input checked="" type="checkbox"/> tak Jeżeli są obecne, proszę opisać ich lokalizację w odniesieniu do kąpieliska: Stanowisko dla ratownika zlokalizowane jest na środku plaży przy dyżurze ratowników
3	Okres działania	Godziny: 10.00 do 18.00 Daty: 20.06 do 31.08.2013 r. Dni w tygodniu: <input checked="" type="checkbox"/> pn <input checked="" type="checkbox"/> wt <input checked="" type="checkbox"/> śr <input checked="" type="checkbox"/> czw <input checked="" type="checkbox"/> piąt <input checked="" type="checkbox"/> so <input checked="" type="checkbox"/> nd
4	Liczba ratowników obecnych podczas zmiany	2 osoby
5	Czy ratownicy posiadają oznaczenia identyfikacyjne?	<input checked="" type="checkbox"/> tak

OBECNY I ZALECANY SPRZĘT RATOWNICZY

Lp.	Opis wyposażenia	Obećny sprzęt	Dodatkowy sprzęt zalecany (jeżeli jest)	Uwagi
1.	Telefon	Tak	Tak	Wyposażić ratowników w służbowy telefon komórkowy
2.	Radio	Tak	Nie	Komunikacja radiowa PMR wewnętrzna
3.	Syreny	Tak	Nie	1 szt. tuba z syreną alarmową
4.	Megafon	Tak	Nie	1 szt. tuba elektroakustyczna
5.	Gwizdki	Tak	Nie	Każdy ratownik
6.	Pasy ratownicze	Tak	Tak	1 szt. / zaleca się wyposażić ratowników w pasy ILS
7.	Boje ratownicze	Tak	Nie	2 szt. boje SP
8.	Rzutki ratownicze	Tak	Nie	2 szt.
9.	Sprzęt do nurkowania	Tak	Nie	2 szt. sprzęt ABC
10.	Deski ratunkowe	Nie	Tak	Zaleca się wyposażić w sprzęt stanowiska
11.	Skuter	Nie	Nie	Brak możliwości – sztuczny zbiornik
12.	Motorówka	Nie	Nie	Brak możliwości – sztuczny zbiornik
13.	Łodzie wiosłowe	Tak	Tak	Ponton rekreacyjny/ patrz deska ratownicza
14.	Kamizelki ratunkowe	Tak	Tak	1 szt. / doposażyć ratowników w kamizelki asekuracyjne
15.	Nakrycie głowy	Nie	Tak	Wyposażić każdego ratownika
16.	Sztormiaki	Nie	Tak	Wyposażić każdego ratownika
17.	Lornetka	Nie	Tak	1 szt.
18.	Koce	Tak	Nie	2 szt.
19.	Zapasy pierwszej pomocy	Tak	Tak	Uzupełniać zapasy / doposażyć ambulatorium w sprzęt
20.	Nosze	Nie	Nie	
21.	Deska ortopedyczna ze stabilizatorem	Tak	Nie	1 szt. komp.
22.	Tlen	Tak	Nie	1 szt. w apteczce R-1
23.	Kołnier ortopedyczny	Tak	Nie	3 szt. w apteczce R-1
24.	AED	Nie	Tak	Zaleca się wyposażać plażę w defibrylator AED
25.	Quad lub samochód terenowy	Nie	Nie	Sztuczny zbiornik – mała powierzchnia
26.	Lina asekuracyjna	Tak	Nie	1 szt. zasobnik z liną 80 m

KATEGORYZACJA I WYCIĄG Z RAPORTU OCENY RYZYKA MIEJSCA WYKORZYSTYWANEGO DO KĄPIELI

WIZYTA TERENOWA

Informacje ogólne

Nazwa kąpieliska	Miejsce wykorzystywane do kąpielii CHOSZCZNO, jezioro Klukom		
Kąpielisko administrowane przez	GMINA CHOSZCZNO CENTRUM REKREACYJNO-SPORTOWE	57	110
Ilość stanowisk	1		
Ilość ratowników	2		
Data audytu	24.08.2013 R.	pkt uzyskanych	pkt możliwych

DZIAŁ

Analiza terenu

Jezioro Klukom, którego północno-wschodnia część położona jest niemal w centrum miasta Choszczna. Na jej brzegu w środkowej części zlokalizowana jest plaża z wyznaczonym miejscem do kąpielii. Plaża Miejska zarządzana jest przez Centrum Rekreacyjno-Sportowe w Choszcznie. Znajdziemy tu dobrze utrzymaną trawiastą plażę wyposażoną w dozorowane sanitariaty z przebieralniami i pomieszczeniem dla ratowników. Można wypożyczyć sprzęt pływający, pograć na boisku do gry w piłkę plażową i posilić się w restauracji Promenada. Miejsce kąpielowe wyznaczone jest w obrębie rozbudowanych pomostów spacerowych. Plaża strzeżona jest przez ratowników w okresie od 28.06 do 31.08 w godzinach od 10.00 do 20.00 wstęp odpłatny. Plaża posiada monitoring wizyjny.

OPIS

Dostęp służb ratunkowych

Dostęp służb ratowniczych możliwy jest z drogi wojewódzkiej nr DW 160, ul. Władysława Jagiełły, kierując się na Promenadę nad jeziorem. W razie potrzeby przeprowadzenia akcji ratowniczej z użyciem śmigłowca (HEMS), miejsce do jego lądowania wyznaczone jest na Placu Witosa. Wodowanie sprzętu pływającego możliwe jest zjazdem technicznym znajdujący się przy stacji WOPR. Najbliższy SOR (Szpitalny Oddział Ratunkowy) znajduje się w Choszcznie na ul. Niedziałkowskiego oddalonym od plaży o 1000 m. Łączność ze służbami ratunkowymi możliwa jest za pomocą telefonów komórkowych ratowników.

ZAOPATRZENIE RATOWNIKA

1	Czy kąpielisko strzeżone jest przez ratowników w określonych okresach?	■tak Uwagi: Miejsce sezonowe czynne w okresie od 28.06 do 31.08
2	Czy obecne jest stanowisko ratownicze?	■tak Jeżeli są obecne, proszę opisać ich lokalizację w odniesieniu do kąpieliska: Stanowisko dla ratownika zlikalizowane jest na pomoście i w centralnym miejscu plaży
3	Okres działania	Godziny: 10.00 do 18.00 Daty: 28.06 do 31.08.2013 r. Dni w tygodniu: ■pn ■wt ■śr ■czw ■piąt ■so ■nd
4	Liczba ratowników obecnych podczas zmiany	2 osoby
5	Czy ratownicy posiadają oznaczenia identyfikacyjne?	■tak

OBECNY I ZALECANY SPRZĘT RATOWNICZY

Lp.	Opis wyposażenia	Obećny sprzęt	Dodatkowy sprzęt zalecany (jeżeli jest)	Uwagi
1.	Telefon	Tak	Tak	Wyposażić ratowników w służbowy telefon
2.	Radio	Nie	Tak	Wyposażić ratowników w radia VHF
3.	Syreny	Tak	Nie	1 szt. tuba z syreną alarmową
4.	Megafon	Tak	Nie	1 szt. tuba elektroakustyczna
5.	Gwizdki	Tak	Nie	Każdy ratownik
6.	Pasy ratownicze	Nie	Tak	Zaleca się wyposażić ratowników w pasy ratownicze ILS
7.	Boje ratownicze	Tak	Nie	3 szt. boje SP
8.	Rzutki ratownicze	Tak	Nie	3 szt.
9.	Sprzęt do nurkowania	Tak	Tak	2 szt. sprzęt ABC dla każdego rat.
10.	Deski ratunkowe	Nie	Tak	Zaleca się wyposażić w sprzęt ratowników
11.	Skuter	Nie	Tak	Zaleca się wyposażić w skuter z platformą ratowniczą
12.	Motorówka	Tak	Tak	1 szt. Laminat 30 KM/ wyposażać w ratowniczą łódź motorową
13.	Łódzie wiosłowe	Tak	Tak	1 szt. łódź BL / udostępnić dla ratowników
14.	Kamizelki ratunkowe	Nie	Tak	Wyposażić ratowników w kamizelki asekuracyjne
15.	Nakrycie głowy	Tak	Nie	Czapeczka z daszkiem
16.	Sztormiaki	Nie	Tak	Wyposażić ratowników
17.	Lornetka	Tak	Nie	1 szt.
18.	Koce	Tak	Nie	2 szt.
19.	Zapasy pierwszej pomocy	Nie	Tak	Wyposażić plażę w punkt medyczny – uzupełniać zapasy
20.	Nosze	Nie	Nie	
21.	Deska ortopedyczna ze stabilizatorem	Tak	Nie	1 szt. komp.
22.	Tlen	Nie	Tak	Wyposażić miejsce w apteczkę R-1
23.	Kołnierz ortopedyczny	Nie	Tak	1 szt. / w yposażić miejsce w apteczkę R-1
24.	AED	Nie	Tak	Zaleca się wyposażenie plaży w defibrylator AED
25.	Quad lub samochód terenowy	Nie	Tak	Zaleca się wyposażić plażę w quad lub auto 4 x 4
26.	Lina asekuracyjna	Tak	Nie	1 szt. kołowrót z liną 80 m

KATEGORYZACJA I WYCIĄG Z RAPORTU OCENY RYZYKA MIEJSCA WYKORZYSTYWANEGO DO KĄPIELI

WIZYTA TERENOWA

Informacje ogólne

Nazwa kąpieliska	Miejsce wykorzystywane do kąpielii CIESZYNO, OKW Legnica, jezioro Siecino		
Kąpielisko administrowane przez	KRYSTYNA FELSZTYŃSKA – OKW LEGNICA	44	115
Ilość stanowisk	1		
Ilość ratowników	2		
Data audytu	27.08.2013 R.	pkt uzyskanych	pkt możliwych

DZIAŁ

Analiza terenu

Miejsce wykorzystywane do kąpielii z plażą zorganizowano w miejscowości Cieszyno nad jeziorem Siecino. Jezioro rynnowe o powierzchni 743 ha i maksymalnej głębokości 48 m. Plaża zlokalizowana jest w południowej części Jeziora niedaleko wyspy Ostrów. Plaża dobrze nasłoneczniona z łagodnie opadającym piaszczystym dnem. Miejsce kąpielowe wyznaczone jest na Ośrodku Kolonijno-Wczasowym „Legnica”. Wstęp na plażę ogólnodostępny nieodpłatny. Ośrodek usytuowany jest w zabytkowym parku z drugiej połowy XIX wieku. Pensjonat z restauracją mieści się w okazałym pałacyku wyposażonym w restaurację, kuchnię, pokoje gościnne. Do dyspozycji ośrodka są boiska do gry w piłkę nożną, plac zabaw dla dzieci, campingi oraz wypożyczalnia sprzętu pływającego i małą przystań żeglarską. Miejsce wykorzystywane do kąpielii wyznaczone w obrębie pomostu pływającego na którym znajduje się stanowisko ratownika. Miejsce strzeżone przez ratowników w okresie od 1.07 do 22.08 w godzinach od 10.00 do 18.00.

OPIS

Dostęp służb ratunkowych

Dostęp służb ratowniczych drogą Złocieniec – Cieszyno od ul. Cieszyńskiej lub od strony Worowa. Dojazd przez bramę ośrodka OKW „Legnica” umożliwia wjazd pojazdów służb ratowniczych do samej plaży. Niedaleko ośrodka na wyspie Ostrów znajduje się Baza ratowników WOPR wyposażonych w sprzęt do ratownictwa wodnego. W razie potrzeby przeprowadzenia akcji ratowniczej z użyciem śmigłowca (HEMS), miejsce do jego posadzenia można wyznaczyć na boisku piłkarskim ośrodka. Wodowanie sprzętu pływającego zapewnia nieutwardzony zjazd przy pomocy miejsca kąpielowego. Najbliższy SOR (szpitalny oddział ratunkowy) znajduje się w Drawsku Pomorskim oddalonym od plaży o 16 km. Łączność ze służbami ratunkowymi możliwa jest za pomocą telefonów komórkowych ratowników.

ZAOPATRZENIE RATOWNIKA

1	Czy kąpielisko strzeżone jest przez ratowników w określonych okresach?	<input type="checkbox"/> tak Uwagi: Miejsce sezonowe czynne w okresie od 1.07 do 22.08
2	Czy obecne jest stanowisko ratownicze?	<input type="checkbox"/> tak Jeżeli są obecne, proszę opisać ich lokalizację w odniesieniu do kąpieliska: Stanowisko dla ratowników zlokalizowane jest na środku plaży i na pomoście
3	Okres działania	Godziny: 10.00 do 18.00 Daty: 1.07 do 22.08.2013 r. Dni w tygodniu: <input type="checkbox"/> pn <input type="checkbox"/> wt <input type="checkbox"/> śr <input type="checkbox"/> czw <input type="checkbox"/> piąt <input type="checkbox"/> so <input type="checkbox"/> nd
4	Liczba ratowników obecnych podczas zmiany	1 ratownik wodny / 1 stażysta WOPR Zatrudnić 2 osobowy zespół ratowników wodnych
5	Czy ratownicy posiadają oznaczenia identyfikacyjne?	<input type="checkbox"/> tak

OBECNY I ZALECANY SPRZĘT RATOWNICZY

Lp.	Opis wyposażenia	Obecny sprzęt	Dodatkowy sprzęt zalecany (jeżeli jest)	Uwagi
1.	Telefon	Tak	Tak	Wyposażyć ratowników w służbowy telefon komórkowy GSM
2.	Radio	Nie	Tak	Wyposażyć ratowników w radia VHF
3.	Syreny	Nie	Tak	1 szt. tuba z syreną alarmową
4.	Megafon	Nie	Tak	1 szt. tuba elektroakustyczna
5.	Gwizdki	Tak	Nie	Każdy ratownik
6.	Pasy ratownicze	Nie	Tak	Zaleca się wyposażyć ratowników w pasy ratownicze ILS
7.	Boje ratownicze	Tak	Nie	3 szt. boje SP
8.	Rzutki ratownicze	Tak	Nie	1 szt./ wyposażyć ratowników w sprzęt
9.	Sprzęt do nurkowania	Tak	Tak	1 szt. / wyposażyć w sprzęt ABC każdego ratownika
10.	Deski ratunkowe	Nie	Tak	Zaleca się wyposażyć w sprzęt ratowników
11.	Skuter	Nie	Tak	Zaleca się wyposażyć w skuter z platformą ratowniczą
12.	Motorówka	Tak	Tak	1 szt. Laminat 5,5 KM Wypożyczyć w ratowniczą łódź motorową
13.	Łódzie wiosłowe	Tak	Tak	1 szt. Łódź wiosłowa Wypożyczyć w ratowniczą łódź
14.	Kamizelki ratunkowe	Tak	Nie	2 szt. kamizelki asekuracyjne
15.	Nakrycie głowy	Tak	Nie	Czapeczka z daszkiem
16.	Sztormiaki	Nie	Tak	Wyposażyć ratowników
17.	Lornetka	Nie	Tak	Wyposażyć ratowników
18.	Koce	Tak	Nie	1 szt.
19.	Zapasy pierwszej pomocy	Nie	Tak	Wyposażyć plażę w punkt medyczny – uzupełniać zapasy
20.	Nosze	Nie	Nie	
21.	Deska ortopedyczna ze stabilizatorem	Nie	Tak	Wyposażyć miejsce w deskę ortopedyczną ze stabilizatorem
22.	Tlen	Nie	Tak	Wyposażyć miejsce w apteczkę R-1 z aparatem do tlenoterapii
23.	Kołnierz ortopedyczny	Nie	Tak	Wyposażyć miejsce w apteczkę R-1
24.	AED	Nie	Tak	Zaleca się wyposażenie plaży w defibrylator AED
25.	Quad lub samochód terenowy	Nie	Tak	Zaleca się wyposażyć plażę w quad lub auto 4 x 4
26.	Lina asekuracyjna	Tak	Tak	1 szt. zasobnik z liną 80 m

KATEGORYZACJA I WYCIĄG Z RAPORTU OCENY RYZYKA MIEJSCA WYKORZYSTYWANEGO DO KĄPIELI

WIZYTA TERENOWA

Informacje ogólne

Nazwa kąpieliska	Miejsce wykorzystywane do kąpielii CZAPLINEK, jezioro Czaplino		
Kąpielisko administrowane przez	GMINA CZAPLINEK WOPR ZŁOCENIEC	36	110
Ilość stanowisk	1		
Ilość ratowników	2		
Data audytu	13.08.2013 R.	pkt uzyskanych	pkt możliwych

DZIAŁ

Analiza terenu

Miejsce wykorzystywane do kąpielii w Czaplinku nad jeziorem Czaplino zorganizowane przez Urząd Miasta i Gminy Czaplinek i zabezpieczane przez WOPR Złocieniec. Powierzchnia jeziora wynosi 108,3 ha, średnia głębokość to 12 m, natomiast maksymalna głębokość aż 23 m. Plaża trawiasto-piaszczysta z wyznaczonym miejscem kąpielowym w obrębie pomostu pływającego. Miejsce kąpielowe wyposażone jest w boisko do gry w piłkę plażową, małą altanę i sanitariat typu TOI TOI. Brakuje na miejscu infrastruktury kąpieliskowej – pomieszczenia na punkt ratowniczo medyczny oraz pomieszczenia dla ratowników w którym mogliby przetrzymywać sprzęt i schronić się w deszczowe dni. Miejsce strzeżone przez ratowników w okresie od 1.07 do 31.08 w godzinach od 10.00 do 18.00.

OPIS

Dostęp służb ratunkowych

Dostęp służb ratowniczych możliwy z drogi krajowej 20 (Drawsko-Czaplinek), zjazdem od ul. Wałęckiej (droga 163) a w kierunku jeziora ul. Tartaczną. Dojazd umożliwia wjazd pojazdów służb ratowniczych do samej plaży. W razie potrzeby przeprowadzenia akcji ratowniczej z użyciem śmigłowca (HEMS), miejsce do jego posadzenia można wyznaczyć na pobliskim placu manewrowym dla kierowców oddalonym od plaży o 250 m. Wodowanie sprzętu pływającego możliwe jest zjazdem przy plaży. Najbliższy SOR (Szpitalny Oddział Ratunkowy) znajduje się w Drawsku Pomorskim, oddalonym od kąpieliska 30 km. Łączność ze służbami ratunkowymi możliwa jest za pomocą telefonów komórkowych ratowników.

ZAOPATRZENIE RATOWNIKA

1	Czy kąpielisko strzeżone jest przez ratowników w określonych okresach?	■tak Uwagi: Miejsce sezonowe czynne w okresie od 1.07 do 31.08
2	Czy obecne jest stanowisko ratownicze?	■tak Jeżeli są obecne, proszę opisać ich lokalizację w odniesieniu do kąpieliska: Stanowisko dla ratownika zlikalizowane jest na pomoście lub centralnie na plaży
3	Okres działania	Godziny: 10.00 do 18.00 Daty: 1.07 do 31.08.2013 r. Dni w tygodniu: ■pn ■wt ■śr ■czw ■piąt ■so ■nd
4	Liczba ratowników obecnych podczas zmiany	2 osoby
5	Czy ratownicy posiadają oznaczenia identyfikacyjne?	■tak

OBECNY I ZALECANY SPRZĘT RATOWNICZY

Lp.	Opis wyposażenia	Obećny sprzęt	Dodatkowy sprzęt zalecany (jeżeli jest)	Uwagi
1.	Telefon	Tak	Tak	Wyposażić ratowników w służbowy telefon
2.	Radio	Nie	Tak	Wyposażić ratowników w radia VHF
3.	Syreny	Tak	Nie	1 szt. tuba z syreną alarmową
4.	Megafon	Tak	Nie	1 szt. tuba elektroakustyczna
5.	Gwizdki	Tak	Nie	Każdy ratownik
6.	Pasy ratownicze	Nie	Tak	Zaleca się wyposażić ratowników w pasy ratownicze ILS
7.	Boje ratownicze	Tak	Nie	2 szt. boje SP
8.	Rzutki ratownicze	Tak	Tak	1 szt./ wyposażić ratowników w sprzęt
9.	Sprzęt do nurkowania	Tak	Tak	1 szt. / wyposażić w sprzęt ABC każdego ratownika
10.	Deski ratunkowe	Nie	Tak	Zaleca się wyposażić w sprzęt ratowników
11.	Skuter	Nie	Tak	Zaleca się wyposażić w skuter z platformą ratowniczą
12.	Motorówka	Nie	Tak	Zaleca się wyposażić plażę w ratowniczą łódź motorową
13.	Łodzie wiosłowe	Tak	Nie	1 szt. łódź BL
14.	Kamizelki ratunkowe	Nie	Tak	Wyposażić ratowników w kamizelki asekuracyjne
15.	Nakrycie głowy	Tak	Nie	Czapeczka z daszkiem
16.	Sztormiaki	Nie	Tak	Wyposażić ratowników
17.	Lornetka	Nie	Tak	Wyposażić ratowników
18.	Koce	Nie	Tak	Wyposażić plażę w koc do udzielania pomocy medycznej
19.	Zapasy pierwszej pomocy	Nie	Tak	Wyposażić plażę w punkt medyczny – uzupełniać zapasy
20.	Nosze	Nie	Nie	
21.	Deska ortopedyczna ze stabilizatorem	Nie	Tak	Wyposażić miejsce w deskę ortopedyczną ze stabilizatorem
22.	Tlen	Nie	Tak	Wyposażić miejsce w apteczkę R-1 z aparatem do tlenoterapii
23.	Kołnierz ortopedyczny	Nie	Tak	Wyposażić miejsce w apteczkę R-1
24.	AED	Nie	Tak	Zaleca się wyposażenie plaży w defibrylator AED
25.	Quad lub samochód terenowy	Nie	Tak	Zaleca się wyposażić plażę w quad lub auto 4 x 4
26.	Lina asekuracyjna	Tak	Nie	1 szt. kołowrót z liną 80 m

KATEGORYZACJA I WYCIĄG Z RAPORTU OCENY RYZYKA MIEJSCA WYKORZYSTYWANEGO DO KĄPIELI

WIZYTA TERENOWA

Informacje ogólne

Nazwa kąpieliska	Miejsce wykorzystywane do kąpielii CZAPLINEK, KUSY DWÓR, jezioro Drawsko		
Kąpielisko administrowane przez	GMINA CZAPLINEK O.W. KUSY DWÓR	55	115
Ilość stanowisk	1		
Ilość ratowników	2		
Data audytu	13.08.2013 R.	pkt uzyskanych	pkt możliwych

DZIAŁ

Analiza terenu

Miejsce wyznaczone do kąpielii na terenie Ośrodka Wypoczynkowego „Kusy Dwór”, położonego nad jeziorem Drawsko w Czaplunku. Ośrodek z plażą znajduje się w bardzo atrakcyjnym przyrodniczo i krajobrazowo miejscu. Zwolennicy czynnego wypoczynku mogą tu uprawiać sporty wodne, jazdę konną, poznawać okolicę pieszo bądź rowerem. Ośrodek z plażą wyposażony jest w miejsce kąpielowe, place zabaw dla dzieci, małą gaj, strzelnicę, marinę żeglarską, kawiarnię, punkty gastronomiczne i infrastrukturę noclegową na 500 osób. Miejsce wykorzystywane do kąpielii wyznaczone jest pomiędzy dwoma pływającymi pomostami. Plaża strzeżona w okres dwóch miesięcy (lipiec, sierpień) w godzinach od 10.00 do 18.00 z przerwą obiadową w godz. 14.00 – 14.30.

OPIS

Dostęp służb ratunkowych

Dostęp służb ratowniczych możliwy z Drogi 163 (Poznań-Kołobrzeg), kierując się zjazdem utwardzonym w stronę ośrodka. Możliwy jest też dojazd od ul. Drahimskiej następnie do końca ul. Pięciu Pomostów. Dojazdy umożliwiają wjazd pojazdów służb ratowniczych do samej plaży. W razie potrzeby przeprowadzenia akcji ratowniczej z użyciem śmigłowca (HEMS), miejsce do jego posadzenia można wyznaczyć na pobliskim boisku do piłki nożnej. Wodowanie sprzętu ratowniczego ułatwiają slipy na ośrodku. Najbliższy SOR (Szpitalny Oddział Ratunkowy) znajduje się w Drawsku Pomorskim, oddalonym od plaży 35 km. Łączność ze służbami ratunkowymi możliwa jest za pomocą telefonów komórkowych ratowników.

ZAOPATRZENIE RATOWNIKA

1	Czy kąpielisko strzeżone jest przez ratowników w określonych okresach?	■tak Uwagi: Miejsce sezonowe czynne w okresie od 1.07 do 31.08
2	Czy obecne jest stanowisko ratownicze?	■tak Jeżeli są obecne, proszę opisać ich lokalizację w odniesieniu do kąpieliska: Stanowisko dla ratownika zlokalizowane jest na środku plaży i na pomoście
3	Okres działania	Godziny: 10.00 do 18.00 Daty: 1.07 do 31.08.2013 r. Dni w tygodniu: ■pn ■wt ■śr ■czw ■piąt ■so ■nd
4	Liczba ratowników obecnych podczas zmiany	1 ratownik WOPR z KPP / 1 stażysta WOPR Zatrudnić 2 osobowy zespół ratowników wodnych
5	Czy ratownicy posiadają oznaczenia identyfikacyjne?	■tak

OBECNY I ZALECANY SPRZĘT RATOWNICZY

Lp.	Opis wyposażenia	Obecny sprzęt	Dodatkowy sprzęt zalecany (jeżeli jest)	Uwagi
1.	Telefon	Tak	Nie	Służbowy telefon komórkowy GSM
2.	Radio	Nie	Tak	Wypożyczyć ratowników w radia VHF
3.	Syreny	Tak	Nie	1 szt. tuba z syreną alarmową
4.	Megafon	Tak	Nie	1 szt. tuba elektroakustyczna
5.	Gwizdki	Tak	Nie	Każdy ratownik
6.	Pasy ratownicze	Nie	Tak	Zaleca się wypożyczyć ratowników w pasy ratownicze ILS
7.	Boje ratownicze	Tak	Nie	2 szt. boje SP
8.	Rzutki ratownicze	Tak	Nie	2 szt. rzutki 25 m
9.	Sprzęt do nurkowania	Tak	Tak	1 szt. / wypożyczyć w sprzęt ABC każdego ratownika
10.	Deski ratunkowe	Nie	Tak	Zaleca się wypożyczyć w sprzęt ratowników
11.	Skuter	Nie	Tak	Zaleca się wypożyczyć w skuter z platformą ratowniczą
12.	Motorówka	Tak	Tak	Laminat 10 KM/ zaleca się wypożyczyć plażę w ratowniczą łódź motorową
13.	Łódzie wiosłowe	Tak	Tak	1 szt. łódź wiosłowa / zaleca się wypożyczyć plażę w ratowniczą łódź
14.	Kamizelki ratunkowe	Tak	Nie	2 szt. kamizelki asekuracyjne
15.	Nakrycie głowy	Tak	Nie	Czapeczka z daszkiem
16.	Sztormiaki	Nie	Tak	Wypożyczyć ratowników
17.	Lornetka	Tak	Nie	1 szt.
18.	Koce	Tak	Nie	1 szt.
19.	Zapasy pierwszej pomocy	Tak	Tak	Wypożyczyć plażę w punkt medyczny – zapasy w gabinecie lekarskim na ośrodku wypoczynkowym
20.	Nosze	Nie	Nie	
21.	Deska ortopedyczna ze stabilizatorem	Nie	Tak	Wypożyczyć miejsce w deskę ortopedyczną ze stabilizatorem
22.	Tlen	Nie	Tak	Wypożyczyć miejsce w apteczkę R-1 z aparatem do tlenoterapii
23.	Kołnierz ortopedyczny	Tak	Tak	Wypożyczyć miejsce w apteczkę R-1
24.	AED	Nie	Tak	Zaleca się wypożyczyć plażę w defibrylator AED
25.	Quad lub samochód terenowy	Nie	Tak	Zaleca się wypożyczyć plażę w quad lub auto 4 x 4
26.	Lina asekuracyjna	Nie	Tak	Wypożyczyć plażę w linę asekuracyjną min. 80 m

KATEGORYZACJA I WYCIĄG Z RAPORTU OCENY RYZYKA MIEJSCA WYKORZYSTYWANEGO DO KĄPIELI

WIZYTA TERENOWA

Informacje ogólne

Nazwa kąpieliska	Miejsce wykorzystywane do kąpielii DĘBNO, jezioro Lipowo		
Kąpielisko administrowane przez	GMINA DĘBNO OSiR	57	115
Ilość stanowisk	1		
Ilość ratowników	2		
Data audytu	27.08.2013 R.	pkt uzyskanych	pkt możliwych

DZIAŁ

Analiza terenu

Nowe miejsce na mapie bezpiecznych miejsc do kąpielii w województwie zachodniopomorskim w gminie Banie na trasie Gryfino – Myślibórz. Gmina położona jest w zlewni rzeki Tywy wijącej się wśród lasów i pól, którą można przepłynąć kajakiem odcinek ok. 12 km od jeziora Dołgie, aż do plaży w Baniach. Miejsce wykorzystywane do kąpielii nad jeziorem Dłużec jest usytuowane przy skrzyżowaniu dróg nr 121 i 122, obok kaplicy św. Jerzego. Zagospodarowanie plaży i miejsca do kąpielii zostało dofinansowane przez Europejski Fundusz Rolny na rzecz Rozwoju Obszarów Wiejskich: „Europa Inwestująca w obszary wiejskie”. Teren odgrodzony od ulicy parkanem, plaża szeroka piaszczysta, 3 strefy kąpielowe wyznaczone w obrębie północnej zatoczki jeziora. Plaża strzeżona przez ratowników w okresie od 1.07 do 31.08 w godzinach od 10.00 do 20.00 wstęp bezpłatny.

OPIS

Dostęp służb ratunkowych

Dostęp służb ratowniczych możliwy z drogi wojewódzkiej nr 121 z kierunku Gryfina oraz drogą 122 z kierunku Pyrzyc. Miejsce wykorzystywane do kąpielii nad jez. Dłużec znajduje się na skrzyżowaniu tych dróg. Dojazd pozbawiony jest utrudnień a wjazd pojazdów ratowniczych możliwy jest na teren samej plaży. W razie potrzeby przeprowadzenia akcji ratowniczej z użyciem śmigłowca (HEMS), miejsce do jego lądowania wyznaczone jest na boisku szkoły przy ul. Brzozowej 19/2 obręb Banie 1. Wodowanie sprzętu pływającego możliwe jest zjazdem technicznym znajdujący się przy ul. Baniewieckiej. Najbliższy SOR (Szpitalny Oddział Ratunkowy) znajduje się w Gryfinie oddalonym od plaży o 24 km. Łączność ze służbami ratunkowymi możliwa jest za pomocą telefonów komórkowych ratowników.

ZAOPATRZENIE RATOWNIKA

1	Czy kąpielisko strzeżone jest przez ratowników w określonych okresach?	<input checked="" type="checkbox"/> tak Uwagi: Miejsce sezonowe czynne w okresie od 1.07 do 31.08
2	Czy obecne jest stanowisko ratownicze?	<input checked="" type="checkbox"/> tak Jeżeli są obecne, proszę opisać ich lokalizację w odniesieniu do kąpieliska: 1 stanowisko ma wyznaczone na systemie pomostów w centralnym miejscu 2 od strony lądu w centralnym miejscu plaży
3	Okres działania	Godziny: 10.00 do 18.00 Daty: 1.07 do 31.08.2013 r. Dni w tygodniu: <input checked="" type="checkbox"/> pn <input checked="" type="checkbox"/> wt <input checked="" type="checkbox"/> śr <input checked="" type="checkbox"/> czw <input checked="" type="checkbox"/> piąt <input checked="" type="checkbox"/> so <input checked="" type="checkbox"/> nd
4	Liczba ratowników obecnych podczas zmiany	2 osoby Poczynić starania w zatrudnieniu 2 osobowego zespołu ratowników wodnych
5	Czy ratownicy posiadają oznaczenia identyfikacyjne?	<input checked="" type="checkbox"/> tak

OBECNY I ZALECANY SPRZĘT RATOWNICZY

Lp.	Opis wyposażenia	Obećny sprzęt	Dodatkowy sprzęt zalecany (jeżeli jest)	Uwagi
1.	Telefon	Tak	Tak	Wyposażyc ratowników w służbowy telefon komórkowy GSM
2.	Radio	Tak	Nie	2 szt. komunikacja radiowa PMR wewnętrzna
3.	Syreny	Tak	Nie	2 szt. tuba z syreną alarmową
4.	Megafon	Tak	Nie	2 szt. tuba elektroakustyczna
5.	Gwizdki	Tak	Nie	Każdy ratownik
6.	Pasy ratownicze	Nie	Tak	Zaleca się wyposażyć w sprzęt ILS ratowników
7.	Boje ratownicze	Tak	Nie	2 szt. Boje SP
8.	Rzutki ratownicze	Tak	Nie	2 szt.
9.	Sprzęt do nurkowania	Nie	Tak	Wyposażyc każdego ratownik w sprzęt ABC
10.	Deski ratunkowe	Nie	Tak	Zaleca się wyposażyć w sprzęt stanowiska
11.	Skuter	Nie	Tak	Zaleca się wyposażyć w skuter z platformą ratowniczą
12.	Motorówka	Nie	Tak	Wyposażyc w ratowniczą łódź
13.	motorową	Tak	Tak	1 szt. wiosłowa – wyposażyć w ratowniczą łódź BL
14.	Łodzie wiosłowe	Tak	Nie	1 szt. łódź BL
15.	Kamizelki ratunkowe	Nie	Tak	Wyposażyc każdego ratownika w kamizelkę asekuracyjną
16.	Nakrycie głowy	Tak	Nie	Czapeczka z daszkiem
17.	Sztormiaki	Nie	Tak	Wyposażyc ratowników
18.	Lornetka	Tak	Nie	2 szt.
19.	Koce	Nie	Tak	Wyposażyc ratowników
20.	Zapasy pierwszej pomocy	Nie	Tak	Wyposażyc plażę w punkt medyczny – uzupełniać zapasy
21.	Nosze	Nie	Nie	
22.	Deska ortopedyczna ze stabilizatorem	Tak	Nie	1 szt. komp.
23.	Tlen	Tak	Nie	1 szt. w apteczce R-1
24.	Kołnier ortopedyczny	Tak	Nie	3 szt. w apteczce R-1
25.	AED	Nie	Tak	Zaleca się wyposażyć plażę w defibrylator AED
26.	Quad lub samochód terenowy	Nie	Tak	Zaleca się wyposażyć plażę w quad lub auto terenowe 4 x 4
27.	Lina asekuracyjna	Tak	Nie	1 szt. zasobnik z liną 80 m

KATEGORYZACJA I WYCIĄG Z RAPORTU OCENY RYZYKA MIEJSCA WYKORZYSTYWANEGO DO KĄPIELI

WIZYTA TERENOWA

Informacje ogólne

Nazwa kąpieliska	Miejsce wykorzystywane do kąpielii DRAWNO, jezioro Adamowo		
Kąpielisko administrowane przez	GMINA DRAWNO	56	110
Ilość stanowisk	1		
Ilość ratowników	3		
Data audytu	24.08.2013 R.	pkt uzyskanych	pkt możliwych

DZIAŁ

Analiza terenu

Miejsce wykorzystywane do kąpielii zorganizowane nad jeziorem Adamowo przy trasie drogi nr 175 Drawno – Choszczno. Przy plaży miejsca do kąpielii znajduje się baza WOPR Drawno, stadion miejski i korty tenisowe. Baza WOPR stanowi dobre zaplecze dla prawidłowego funkcjonowania miejsca wykorzystywanego do kąpielii, ponieważ na jej terenie znajdują się ogólnodostępne sanitariaty typu Toi-Toi, a w dużym hangarze przeznaczonym na sprzęt pływający wydzielono miejsca na sprzęt ratowniczy oraz do udzielania pierwszej pomocy przedmedycznej. Baza WOPR jest też miejscem socjalnym dla ratowników pracujących na plaży. Strefa kąpielowa o wymiarach 30 m na 50 m jest wyznaczona w granicach pomostów spacerowych. Wstęp na plażę bezpłatny i prawidłowo oznakowany. Miejsce strzeżone przez ratowników w okresie od 1.07 – 31.08 w godzinach od 10.00 do 18.00.

OPIS

Dostęp służb ratunkowych

Dostęp służb ratowniczych możliwy od ul. Choszczeńskiej DW 175 (Choszczno – Kalisz Pomorski), lub promenadą nadjeziorną. Dojazd umożliwia wjazd pojazdów służb ratowniczych bezpośrednio do samej plaży. W razie potrzeby przeprowadzenia akcji ratowniczej z użyciem śmigłowca (HEMS), miejsce do jego posadzenia można wyznaczyć na boisku stadionu znajdującym się za plażą. Wodowanie sprzętu pływającego zapewniają slipy przy bazie WOPR. Najbliższy SOR (Szpitalny Oddział Ratunkowy) znajduje się w Choszcznie oddalonym od plaży o 25 km. Łączność ze służbami ratunkowymi możliwa jest za pomocą telefonów komórkowych ratowników.

ZAOPATRZENIE RATOWNIKA

1	Czy kąpielisko strzeżone jest przez ratowników w określonych okresach?	<input checked="" type="checkbox"/> tak Uwagi: Miejsce sezonowe czynne w okresie od 1.07 do 31.08
2	Czy obecne jest stanowisko ratownicze?	<input checked="" type="checkbox"/> tak Jeżeli są obecne, proszę opisać ich lokalizację w odniesieniu do kąpieliska: Stanowisko ma wyznaczone na systemie pomostów w centralnym miejscu oraz od strony lądu w centralnym miejscu plaży na wieżycze
3	Okres działania	Godziny: 10.00 do 18.00 Daty: 1.07 do 31.08.2013 r. Dni w tygodniu: <input checked="" type="checkbox"/> pn <input checked="" type="checkbox"/> wt <input checked="" type="checkbox"/> śr <input checked="" type="checkbox"/> czw <input checked="" type="checkbox"/> piąt <input checked="" type="checkbox"/> so <input checked="" type="checkbox"/> nd
4	Liczba ratowników obecnych podczas zmiany	3 osoby z KPP Zatrudnić zespół ratowników wodnych
5	Czy ratownicy posiadają oznaczenia identyfikacyjne?	<input checked="" type="checkbox"/> tak

OBECNY I ZALECANY SPRZĘT RATOWNICZY

Lp.	Opis wyposażenia	Obećny sprzęt	Dodatkowy sprzęt zalecany (jeżeli jest)	Uwagi
1.	Telefon	Tak	Nie	Służbowy telefon komórkowy GSM
2.	Radio	Nie	Tak	Wyposażić ratowników w radia VHF
3.	Syreny	Tak	Nie	1 szt. tuba z syreną alarmową
4.	Megafon	Tak	Nie	1 szt. tuba elektroakustyczna
5.	Gwizdki	Tak	Nie	Każdy ratownik
6.	Pasy ratownicze	Nie	Tak	Zaleca się wyposażić ratowników w pasy ratownicze ILS
7.	Boje ratownicze	Tak	Nie	6 szt. boje SP
8.	Rzutki ratownicze	Tak	Nie	4 szt. rzutki 25 m
9.	Sprzęt do nurkowania	Nie	Tak	Wyposażić w sprzęt ABC każdego ratownika
10.	Deski ratunkowe	Tak	Tak	Deska surfingowa / zaleca się wyposażić w sprzęt ratowników
11.	Skuter	Nie	Tak	Zaleca się wyposażić w skuter z platformą ratowniczą
12.	Motorówka	Tak	Nie	Mariusz 400 z 30KM ratownicza łódź motorowa
13.	Łodzie wiosłowe	Nie	Tak	1 szt. kajak / wyposażić w łódź ratowniczą
14.	Kamizelki ratunkowe	Tak	Nie	6 szt. kamizelki asekuracyjne
15.	Nakrycie głowy	Tak	Nie	Czapeczka z daszkiem
16.	Sztormiaki	Tak	Tak	Wyposażić ratowników w sztormiaki
17.	Lornetka	Tak	Nie	1 szt.
18.	Koce	Tak	Nie	1 szt.
19.	Zapasy pierwszej pomocy	Tak	Nie	Punkt medyczny
20.	Nosze	Nie	Nie	
21.	Deska ortopedyczna ze stabilizatorem	Tak	Nie	1 szt. komp.
22.	Tlen	Nie	Tak	Wyposażić miejsce w apteczkę R-1 z aparatem do tlenoterapii
23.	Kołnierz ortopedyczny	Tak	Tak	Wyposażić miejsce w apteczkę R-1
24.	AED	Nie	Tak	Zaleca się wyposażenie plaży w defibrylator AED
25.	Quad lub samochód terenowy	Nie	Tak	Zaleca się wyposażić plażę w quad lub auto 4 x 4
26.	Lina asekuracyjna	Tak	Nie	Kołowrót z liną asekuracyjną 80 m
27.	Kajak ratowniczy	Tak	Nie	1 szt. Rainbow

KATEGORYZACJA I WYCIĄG Z RAPORTU OCENY RYZYKA MIEJSCA WYKORZYSTYWANEGO DO KĄPIELI

WIZYTA TERENOWA

Informacje ogólne

Nazwa kąpieliska	Miejsce wykorzystywane do kąpielii DRAWTUR, jezioro Drawsko		
Kąpielisko administrowane przez	OW DRAWTUR	30	115
Ilość stanowisk	1		
Ilość ratowników	1		
Data audytu	13.08.2013 R.	pkt uzyskanych	pkt możliwych

DZIAŁ

Analiza terenu

Miejsce wykorzystywane do kąpielii zorganizowane na terenie Ośrodka Wypoczynkowego „Drawtur”, który położony jest nad jeziorem Drawsko w Czaplinku. Camping OW „Drawtur” leży po wschodniej stronie jeziora Drawsko przy ul. Pięciu Pomostów. Bezpośrednie położenie nad brzegiem jeziora i urokliwa przyroda w tym miejscu daje możliwość prawdziwego odpoczynku. Zwolennicy czynnego wypoczynku mogą tu uprawiać sporty wodne korzystając z mariny żeglarskiej lub centrum nurkowego. Ośrodek wyposażony w place zabaw dla dzieci, punkty gastronomiczne i dużą bazę noclegową. Miejsce wykorzystywane do kąpielii pomimo braku oznakowania wyznaczone jest pomiędzy pomostami. Plaża strzeżona w okres dwóch miesięcy (lipiec, sierpień) w godzinach 10.00 – 17.00.

OPIS

Dostęp służb ratunkowych

Dostęp służb ratowniczych możliwy z Drogi krajowej 20 kierując się na drogę 163 (Poznań-Kołobrzeg), ul. Drahimską, a następnie ul. Pięciu Pomostów. Dojazd umożliwia wjazd przez ośrodek pojazdów służb ratowniczych do samej plaży. W razie potrzeby przeprowadzenia akcji ratowniczej z użyciem śmigłowca (HEMS), miejsce do jego posadzenia można wyznaczyć na boisku do piłki nożnej na terenie ośrodka. Wodowanie sprzętu pływającego zapewniony profesjonalny slipem na ośrodku przy marinie. Najbliższy SOR (Szpitalny Oddział Ratunkowy) znajduje się w Drawsku Pomorskim oddalonym od plaży o 30 km. Łączność ze służbami ratunkowymi możliwa jest za pomocą telefonu komórkowego ratownika.

ZAOPATRZENIE RATOWNIKA

1	Czy kąpielisko strzeżone jest przez ratowników w określonych okresach?	■tak Uwagi: Miejsce sezonowe czynne w okresie od 1.07 do 31.08
2	Czy obecne jest stanowisko ratownicze?	■tak Jeżeli są obecne, proszę opisać ich lokalizację w odniesieniu do kąpieliska: Stanowisko dla ratownika zlikalizowane jest na pomoście lub plaży
3	Okres działania	Godziny: 10.00 do 17.00 Daty: 1.07 do 31.08.2013 r. Dni w tygodniu: ■pn ■wt ■śr ■czw ■piąt ■so ■nd
4	Liczba ratowników obecnych podczas zmiany	1 ratownik WOPR z KPP Zatrudnić 2 osobowy zespół ratowników wodnych
5	Czy ratownicy posiadają oznaczenia identyfikacyjne?	■tak

OBECNY I ZALECANY SPRZĘT RATOWNICZY

Lp.	Opis wyposażenia	Obecny sprzęt	Dodatkowy sprzęt zalecany (jeżeli jest)	Uwagi
1.	Telefon	Tak	Tak	Wyposażyć ratowników w służbowy telefon
2.	Radio	Nie	Tak	Wyposażyć ratowników w radia VHF
3.	Syreny	Nie	Tak	Wyposażyć plażę w tubę z syreną alarmową
4.	Megafon	Nie	Tak	Wyposażyć plażę w tubę elektroakustyczna
5.	Gwizdki	Tak	Nie	1 szt. ratownik
6.	Pasy ratownicze	Nie	Tak	Zaleca się wyposażyć ratowników w pasy ratownicze ILS
7.	Boje ratownicze	Tak	Tak	1 szt. boje SP
8.	Rzutki ratownicze	Tak	Tak	Wyposażyć ratowników w sprzęt
9.	Sprzęt do nurkowania	Nie	Tak	Wyposażyć w sprzęt ABC każdego ratownika
10.	Deski ratunkowe	Nie	Tak	Zaleca się wyposażyć w sprzęt ratowników
11.	Skuter	Nie	Tak	Zaleca się wyposażyć w skuter z platformą ratowniczą
12.	Motorówka	Nie	Tak	Zaleca się wyposażyć plażę w ratowniczą łódź motorową
13.	Łódzie wiosłowe	Tak	Nie	1 szt. łódź BL
14.	Kamizelki ratunkowe	Nie	Tak	Wyposażyć ratowników w kamizelki asekuracyjne
15.	Nakrycie głowy	Tak	Nie	Czapeczka z daszkiem
16.	Sztormiaki	Nie	Tak	Wyposażyć ratowników
17.	Lornetka	Nie	Tak	Wyposażyć ratowników
18.	Koce	Nie	Tak	Wyposażyć plażę w koc do udzielania pomocy medycznej
19.	Zapasy pierwszej pomocy	Nie	Tak	Wyposażyć plażę w punkt medyczny – uzupełniać zapasy
20.	Nosze	Nie	Nie	
21.	Deska ortopedyczna ze stabilizatorem	Nie	Tak	Wyposażyć miejsce w deskę ortopedyczną ze stabilizatorem
22.	Tlen	Nie	Tak	Wyposażyć miejsce w apteczkę R-1 z aparatem do tlenoterapii
23.	Kołnier ortopedyczny	Nie	Tak	Wyposażyć miejsce w apteczkę R-1
24.	AED	Tak	Nie	IPAD defibrylator AED
25.	Quad lub samochód terenowy	Nie	Tak	Zaleca się wyposażyć plażę w quad lub auto 4 x 4
26.	Lina asekuracyjna	Nie	Tak	Wyposażyć plażę w linę asekuracyjną min. 80 m

KATEGORYZACJA I WYCIĄG Z RAPORTU OCENY RYZYKA MIEJSCA WYKORZYSTYWANEGO DO KĄPIELI

WIZYTA TERENOWA

Informacje ogólne

Nazwa kąpieliska	Miejsce wykorzystywane do kąpielii DRAWSKO POMORSKIE, jezioro Okra		
Kąpielisko administrowane przez	GMINA DRAWSKO WOPR ZŁOCENIEC	47	110
Ilość stanowisk	1		
Ilość ratowników	2		
Data audytu	24.08.2013 R.	pkt uzyskanych	pkt możliwych

DZIAŁ

Analiza terenu

Miejsce wykorzystywane do kąpielii zorganizowane nad jeziorem Okra w Drawsku Pomorskim. Plaża znajduje się w miejscu o dobrym nasłonecznieniu i ukształtowaniu terenu. Linia brzegowa jest łagodna, zejście do jeziora piaszczyste pozostała część plaży jest trawiasta. Teren plaży jest wyposażony w infrastrukturę kąpieliskową i ogrodzony. Miejsce kąpielowe wyznaczone jest wokół pomostów w kształcie podkowy, gdzie w wewnętrznej strefie pomostu jest podzielona na strefy dla nieumiejących pływać i umiejących pływać a na zewnątrz pomostów pozostała strefa dla pływających. Długość całkowita pomostów wynosi 90 m, a wysokość nad wodą w zależności od stanu wody wynosi ok. 0,5 m. Na pomoście zlokalizowane jest stanowisko obserwacyjne ratowników. Plaża wyposażona jest w toalety TOI TOI, boisko do piłki plażowej, plac zabaw oraz pole biwakowe. Kontener biurowy służy ratownikom jako pomieszczenie socjalne, magazyn sprzętu i punkt opatrunkowy jednocześnie. Na terenie przyległym do plaży wyznaczony jest mały parking dla samochodów osobowych. Miejsce wykorzystywane do kąpielii strzeżone przez ratowników w okresie od 28.06 do 31.08 w godzinach od 10.00 do 18.00.

OPIS

Dostęp służb ratunkowych

Dostęp służb ratowniczych możliwy od ul. Stefana Okrzei a następnie ul. Jeziorną. Dojazd umożliwia wjazd pojazdów służb ratowniczych bezpośrednio na plażę. W razie potrzeby przeprowadzenia akcji ratowniczej z użyciem śmigłowca (HEMS), miejsce do jego posadzenia wyznaczone jest na lądowisku szpitala powiatowego w Drawsku Pomorskim oddalonym od plaży o 500 m. Wodowanie sprzętu pływającego zapewnia niewielki zjazd techniczny z ułożonych betonowych płyt typu JUNG przy plaży. Najbliższy SOR (Szpitalny Oddział Ratunkowy) znajduje się w Drawsku Pomorskim oddalonym od plaży o 0,5 km. Łączność ze służbami ratunkowymi możliwa jest za pomocą telefonów komórkowych ratowników.

ZAOPATRZENIE RATOWNIKA

1	Czy kąpielisko strzeżone jest przez ratowników w określonych okresach?	■tak Uwagi: Miejsce sezonowe czynne w okresie od 28.06 do 31.08
2	Czy obecne jest stanowisko ratownicze?	■tak Jeżeli są obecne, proszę opisać ich lokalizację w odniesieniu do kąpieliska: Wyznaczone miejsca znajdują się na pomoście
3	Okres działania	Godziny: 10.00 do 18.00 Daty: 28.06 do 31.08.2013 r. Dni w tygodniu: ■pn ■wt ■śr ■czw ■piąt ■so ■nd
4	Liczba ratowników obecnych podczas zmiany	1 ratownik wodny / 1 stażysta WOPR Zatrudnić 2 osobowy zespół ratowników wodnych
5	Czy ratownicy posiadają oznaczenia identyfikacyjne?	■tak

OBECNY I ZALECANY SPRZĘT RATOWNICZY

Lp.	Opis wyposażenia	Obecny sprzęt	Dodatkowy sprzęt zalecany (jeżeli jest)	Uwagi
1.	Telefon	Tak	Tak	Wyposażyć ratowników w służbowy telefon komórkowy GSM
2.	Radio	Nie	Tak	Wyposażyć ratowników w radia VHF
3.	Syreny	Tak	Nie	1 szt. tuba z syreną alarmową
4.	Megafon	Tak	Nie	1 szt. tuba elektroakustyczna
5.	Gwizdki	Tak	Nie	Każdy ratownik
6.	Pasy ratownicze	Nie	Tak	Zaleca się wyposażyć ratowników w pasy ratownicze ILS
7.	Boje ratownicze	Tak	Nie	2 szt. Boje SP
8.	Rzutki ratownicze	Tak	Nie	1 szt. / wyposażyć ratowników w sprzęt
9.	Sprzęt do nurkowania	Tak	Tak	1 szt. / wyposażyć w sprzęt ABC każdego ratownika
10.	Deski ratunkowe	Nie	Tak	Zaleca się wyposażyć w sprzęt ratowników
11.	Skuter	Nie	Tak	Zaleca się wyposażyć w skuter z platformą ratowniczą
12.	Motorówka	Nie	Tak	Zaleca się wyposażyć plażę w ratowniczą łódź motorową
13.	Łódzie wiosłowe	Tak	Nie	1 szt. rat. Mewa
14.	Kamizelki ratunkowe	Nie	Tak	Wyposażyć ratowników w kamizelki asekuracyjne
15.	Nakrycie głowy	Tak	Nie	Czapeczka z daszkiem
16.	Sztormiaki	Nie	Tak	Wyposażyć ratowników
17.	Lornetka	Nie	Tak	Wyposażyć ratowników
18.	Koce	Nie	Tak	Wyposażyć ratowników w koc do udzielania pomocy medycznej
19.	Zapasy pierwszej pomocy	Nie	Tak	Wyposażyć plażę w punkt medyczny – uzupełniać zapasy
20.	Nosze	Nie	Nie	
21.	Deska ortopedyczna ze stabilizatorem	Tak	Nie	1 szt. komp.
22.	Tlen	Tak	Nie	Apteczka R-1 z aparatem do tlenoterapii
23.	Kołnierz ortopedyczny	Tak	Nie	Apteczka R-1
24.	AED	Nie	Tak	Zaleca się wyposażenie plaży w defibrylator AED
25.	Quad lub samochód terenowy	Nie	Tak	Zaleca się wyposażenie plaży w quad lub auto 4 x 4
26.	Lina asekuracyjna	Nie	Tak	Wyposażyć w linę asekuracyjną min. 80 m

KATEGORYZACJA I WYCIĄG Z RAPORTU OCENY RYZYKA MIEJSCA WYKORZYSTYWANEGO DO KĄPIELI

WIZYTA TERENOWA

Informacje ogólne

Nazwa kąpieliska	Miejsce wykorzystywane do kąpielii GOLCZEWO, jezioro Szczucze		
Kąpielisko administrowane przez	GMINA GOLCZEWO ZAKŁAD USŁUG PUBLICZNYCH	39	115
Ilość stanowisk	1		
Ilość ratowników	2		
Data audytu	24.07.2013 R.	pkt uzyskanych	pkt możliwych

DZIAŁ

Analiza terenu

Miejsce wykorzystywane do kąpielii zorganizowane nad jeziorem Szczucze w miejscowości Golczewo. Miejsce o umiarkowanym nasłonecznieniu i zróżnicowanym ukształtowaniem terenu plaży. Plaża szeroka, piaszczysta łagodnie nachylone w kierunku jeziora z głębokością zwiększającą się stopniowo aż do granicy miejsca kąpielowego. Strefa dla nie umiejących pływać otoczona pomostami, przedłużenie pomostu wchodzące w głąb jeziora na ok. 10 m wyznacza strefę dla pływaków. Centralnie na pomoście znajduje się stanowisko obserwacyjne ratowników. Plaża strzeżona jest w okresie od 3.07 do 31.08 w godzinach od 10.00 do 18.00. Na terenie plaży znajduje się pomieszczenie socjalne dla ratowników, które służy również jako magazynek na sprzęt ratowniczy i punkt opatrunkowy. Plaża wyposażona jest w miejsce biwakowe wraz z zadaszoną altaną z miejscami do siedzenia, w wypożyczalnię sprzętu pływającego oraz boisko do piłki plażowej.

OPIS

Dostęp służb ratunkowych

Dostęp służb ratowniczych możliwy od drogi nr 106, ul. Zwycięstwa następnie ul. Szkolną. Dojazd umożliwia wjazd pojazdów służb ratowniczych bezpośrednio na plażę. W razie potrzeby przeprowadzenia akcji ratowniczej z użyciem śmigłowca (HEMS), miejsce do jego posadzenia wyznaczone jest na boisku szkolnym oddalonym od plaży ok. 200 m. Wodowanie sprzętu pływającego zapewnia zjazd techniczny nieutwardzonym za plażą strzeżoną. Najbliższy SOR (Szpitalny Oddział Ratunkowy) znajduje się w Gryficach, oddalonych od plaży o 22 km. Łączność ze służbami ratunkowymi możliwa jest za pomocą telefonów komórkowych ratowników.

ZAOPATRZENIE RATOWNIKA

1	Czy kąpielisko strzeżone jest przez ratowników w określonych okresach?	<input checked="" type="checkbox"/> tak Uwagi: Miejsce sezonowe czynne w okresie od 3.07 do 31.08
2	Czy obecne jest stanowisko ratownicze?	<input checked="" type="checkbox"/> tak Jeżeli są obecne, proszę opisać ich lokalizację w odniesieniu do kąpieliska: Stanowisko dla ratowników zlokalizowane na środku pomostu
3	Okres działania	Godziny: 10.00 do 18.00 Daty: 3.07 do 31.08.2013 r. Dni w tygodniu: <input checked="" type="checkbox"/> pn <input checked="" type="checkbox"/> wt <input checked="" type="checkbox"/> śr <input checked="" type="checkbox"/> czw <input checked="" type="checkbox"/> piąt <input checked="" type="checkbox"/> so <input checked="" type="checkbox"/> nd
4	Liczba ratowników obecnych podczas zmiany	2 ratowników WOPR z KPP Zatrudnić 2 osobowy zespół ratowników wodnych
5	Czy ratownicy posiadają oznaczenia identyfikacyjne?	<input checked="" type="checkbox"/> tak

OBECNY I ZALECANY SPRZĘT RATOWNICZY

Lp.	Opis wyposażenia	Obecny sprzęt	Dodatkowy sprzęt zalecany (jeżeli jest)	Uwagi
1.	Telefon	Tak	Tak	Wyposażyć ratowników w służbowy telefon komórkowy GSM
2.	Radio	Nie	Tak	Wyposażyć ratowników w radia VHF
3.	Syreny	Nie	Tak	Wyposażyć plażę w tubę z syreną alarmową
4.	Megafon	Nie	Tak	Wyposażyć plażę w tubę elektroakustyczna
5.	Gwizdki	Tak	Nie	Każdy ratownik
6.	Pasy ratownicze	Tak	Tak	1 szt. / zaleca się wyposażyć ratowników w pasy ratownicze ILS
7.	Boje ratownicze	Tak	Nie	2 szt. boje SP
8.	Rzutki ratownicze	Tak	Nie	2 szt.
9.	Sprzęt do nurkowania	Tak	Nie	2 szt. sprzęt ABC każdego ratownika
10.	Deski ratunkowe	Nie	Tak	Zaleca się wyposażyć w sprzęt ratowników
11.	Skuter	Nie	Tak	Zaleca się wyposażyć w skuter z platformą ratowniczą
12.	Motorówka	Nie	Tak	Zaleca się wyposażyć plażę w ratowniczą łódź motorową
13.	Łódzie wiosłowe	Tak	Nie	1 szt. łódź BL
14.	Kamizelki ratunkowe	Nie	Tak	Wyposażyć ratowników w kamizelki asekuracyjne
15.	Nakrycie głowy	Tak	Tak	Czapeczka z daszkiem
16.	Sztormiaki	Nie	Tak	Wyposażyć ratowników
17.	Lornetka	Nie	Tak	Wyposażyć ratowników
18.	Koce	Tak	Nie	1 szt. koc do udzielania pomocy medycznej
19.	Zapasy pierwszej pomocy	Nie	Tak	Wyposażyć plażę w punkt medyczny – uzupełniać zapasy
20.	Nosze	Tak	Nie	Nosze polowe
21.	Deska ortopedyczna ze stabilizatorem	Nie	Tak	Wyposażyć miejsce w deskę ortopedyczną ze stabilizatorem
22.	Tlen	Nie	Tak	Wyposażyć miejsce w apteczkę R-1 z aparatem do tlenoterapii
23.	Kołnierz ortopedyczny	Tak	Tak	Wyposażyć miejsce w apteczkę R-1
24.	AED	Nie	Tak	Zaleca się wyposażyć miejsce w defibrylator AED
25.	Quad lub samochód terenowy	Nie	Tak	Zaleca się wyposażyć plażę w quad lub auto 4 x 4
26.	Lina asekuracyjna	Tak	Nie	1 szt. zasobnik z liną asekuracyjną min. 80 m

KATEGORYZACJA I WYCIĄG Z RAPORTU OCENY RYZYKA MIEJSCA WYKORZYSTYWANEGO DO KĄPIELI

WIZYTA TERENOWA

Informacje ogólne

Nazwa kąpieliska	Miejsce wykorzystywane do kąpielii IŃSKO, jezioro Ińskie		
Kąpielisko administrowane przez	GMINA IŃSKO	72	115
Ilość stanowisk	1		
Ilość ratowników	3		
Data audytu	24.08.2013 R.	pkt uzyskanych	pkt możliwych

DZIAŁ

Analiza terenu

Miejsce wykorzystywane do kąpielii w Ińsku nad jeziorem Ińsko zorganizowane przez gminę miejską. Na terenie gminy znajduje się 10 jezior, Ińsko jest z nich największym 596 ha i najczystszy (ma I klasę czystości). To tutaj znajduje się obszar specjalnej ochrony ptaków (Ostoja Ińska, Natura 2000). Linia brzegowa jeziora Ińsko jest bogato rozwinięta wynosi ponad 28 km. Na jej wschodnim brzegu wyznaczona jest plaża miejska z wyznaczonym miejscem do kąpielii z wydzielonymi strefami kąpielowymi pomiędzy rozbudowanym systemem drewnianych pomostów. Plaża piaszczysta, dobrze nasłoneczniona o szerokości ok. 130 m. Działa tu wypożyczalnia sprzętu pływającego, mała gastronomia, plażę wyposażono w sanitariaty, boisko do gry w piłkę plażową oraz place zabaw dla dzieci. W tym roku działa przy plaży szkółka surfingowa. Miejsce kąpielowe strzeżone jest przez ratowników w okresie od 28.06 do 31.08 w godzinach od 10.00 do 18.00.

OPIS

Dostęp służb ratunkowych

Dostęp służb ratowniczych możliwy z Drogi 151 (Świdwin – Gorzów), ul. Armii Krajowej kierując się w stronę jeziora Aleją Słoneczną. Dojazd umożliwia wjazd ciężkich pojazdów służb ratowniczych bezpośrednio na plażę. W razie potrzeby przeprowadzenia akcji ratowniczej z użyciem śmigłowca (HEMS), miejsce do jego lądowania można wyznaczyć na boisku stadionu miejskiego w odległości ok. 1000 m od plaży. Wodowanie sprzętu pływającego możliwe jest zjazdem technicznym znajdujący się przy wypożyczalni sprzętu pływającego. Najbliższy SOR (Szpitalny Oddział Ratunkowy) znajduje się w Drawsku Pomorskim, oddalonym od plaży o 23 km. Łączność ze służbami ratunkowymi możliwa jest za pomocą telefonów komórkowych ratowników.

ZAOPATRZENIE RATOWNIKA

1	Czy kąpielisko strzeżone jest przez ratowników w określonych okresach?	<input type="checkbox"/> tak Uwagi: Miejsce sezonowe czynne w okresie od 28.06 do 31.08
2	Czy obecne jest stanowisko ratownicze?	<input type="checkbox"/> tak Jeżeli są obecne, proszę opisać ich lokalizację w odniesieniu do kąpieliska: 2 stanowiska na pomoście i centralnie na plaży
3	Okres działania	Godziny: 10.00 do 18.00 Daty: 28.06 do 31.08.2013 r. Dni w tygodniu: <input type="checkbox"/> pn <input type="checkbox"/> wt <input type="checkbox"/> śr <input type="checkbox"/> czw <input type="checkbox"/> piąt <input type="checkbox"/> so <input type="checkbox"/> nd
4	Liczba ratowników obecnych podczas zmiany	3 osoby
5	Czy ratownicy posiadają oznaczenia identyfikacyjne?	<input type="checkbox"/> tak

OBECNY I ZALECANY SPRZĘT RATOWNICZY

Lp.	Opis wyposażenia	Obećny sprzęt	Dodatkowy sprzęt zalecany (jeżeli jest)	Uwagi
1.	Telefon	Tak	Tak	Doposażyć ratowników w służbowy telefon komórkowy GSM zamiast prywatnych
2.	Radio	Tak	Nie	Komunikację radiową PMR
3.	Syreny	Tak	Nie	1 szt. tuba z syreną alarmową
4.	Megafon	Tak	Nie	1 szt. tuba elektroakustyczną
5.	Gwizdki	Tak	Nie	Każdy ratownik
6.	Pasy ratownicze	Tak	Nie	3 szt. pasy ratownicze ILS
7.	Boje ratownicze	Tak	Nie	2 szt. boje SP
8.	Rzutki ratownicze	Tak	Nie	5 szt.
9.	Sprzęt do nurkowania	Tak	Nie	4 szt. sprzęt ABC dla każdego ratownika
10.	Deski ratunkowe	Nie	Tak	Zaleca się wyposażać w sprzęt ratowników
11.	Skuter	Nie	Nie	Rezerwat przyrody
12.	Motorówka	Tak	Nie	Łódź ratowniczy RIB 75 KM
13.	Łodzie wiosłowe	Tak	Nie	1 szt. łódź BL
14.	Kamizelki ratunkowe	Tak	Nie	3 szt. kamizelki asekuracyjne
15.	Nakrycie głowy	Tak	Nie	Czapeczki z daszkiem
16.	Sztormiaki	Nie	Tak	Wyposażać ratowników
17.	Lornetka	Tak	Tak	1 szt. doposażyć ratowników
18.	Koce	Tak	Nie	1 szt. koc do udzielania pomocy medycznej
19.	Zapasy pierwszej pomocy	Nie	Tak	Wyposażać plażę w punkt medyczny – uzupełnić zapasy
20.	Nosze	Nie	Nie	
21.	Deska ortopedyczna ze stabilizatorem	Tak	Nie	1 szt. kompl.
22.	Tlen	Tak	Nie	Apteczka R-1
23.	Kołnierz ortopedyczny	Tak	Nie	3 szt. w apteczce R-1
24.	AED	Nie	Tak	Zaleca się wyposażać miejsce w defibrylator AED
25.	Quad lub samochód terenowy	Nie	Tak	Zaleca się wyposażać miejsce w quad lub pojazd 4 x 4
26.	Lina asekuracyjna	Tak	Nie	1 szt. zasobnik z liną 80 m

KATEGORYZACJA I WYCIĄG Z RAPORTU OCENY RYZYKA MIEJSCA WYKORZYSTYWANEGO DO KĄPIELI

WIZYTA TERENOWA

Informacje ogólne

Nazwa kąpieliska	Miejsce wykorzystywane do kąpielii KALISZ POMORSKI, jezioro Bobrowo Wielkie		
Kąpielisko administrowane przez	GMINA KALISZ POMORSKI	31	115
Ilość stanowisk	1		
Ilość ratowników	2		
Data audytu	24.08.2013 R.	pkt uzyskanych	pkt możliwych

DZIAŁ

Analiza terenu

Miejsce wykorzystywane do kąpielii zorganizowane jest nad jeziorem Bobrowo Wielkie przy ul. Jeziornej w Kaliszu Pomorskim. Miejsce kąpielowe oparte jest na systemie pomostów z dwoma basenami kąpielowymi. Na środku pomostów ulokowana jest duża drewniana wieża ratownicza. Plaża piaszczysta z wyznaczonym boiskiem do gry w piłkę plażową. Strefy do kąpielii oznakowane mylnie kolorami boi co może wprowadzać w błąd kąpiących się osób. Infrastruktura plaży miejskiej obecnie znajduje się w rozbudowie co wpłynęło na braki w wyposażeniu i organizacji miejsca wykorzystywanego do kąpielii w tym miejscu. Plaża strzeżona jest przez ratowników w okresie od 1.07 do 31.08 w godzinach do 10.00 do 18.00.

OPIS

Dostęp służb ratunkowych

Dostęp dla służb ratowniczych możliwy jest od ul. Jeziornej ale do zakończenia inwestycji rozbudowy infrastruktury kąpieliskowej utrudniony dojazd do samej plaży tą drogą. Dodatkowy dojazd umożliwia wjazd od Motelu Arcus od ul. Wczasowej utrudnieniem tej drogi są wysokie podejście wąskimi schodami. W razie potrzeby przeprowadzenia akcji ratowniczej z użyciem śmigłowca (HEMS), miejsce do jego posadzenia możliwe jest na placu Motelu Arcus przy ul. Wczasowej. Wodowanie sprzętu pływającego zapewnia slip do wodowania przy ul. Jeziornej za plażą strzeżoną. Najbliższy SOR (Szpitalny Oddział Ratunkowy) znajduje się w Drawsku Pomorskim oddalonym od plaży o 30 km. Łączność ze służbami ratunkowymi możliwa jest za pomocą telefonów komórkowych ratowników.

ZAOPATRZENIE RATOWNIKA

1	Czy kąpielisko strzeżone jest przez ratowników w określonych okresach?	<input checked="" type="checkbox"/> tak Uwagi: Miejsce sezonowe czynne w okresie od 1.07 do 31.08
2	Czy obecne jest stanowisko ratownicze?	<input checked="" type="checkbox"/> tak Jeżeli są obecne, proszę opisać ich lokalizację w odniesieniu do kąpieliska: Stanowisko dla ratowników zlokalizowane jest na środku pomostu na wieży
3	Okres działania	Godziny: 10.00 do 18.00 Daty: 1.07 do 31.08.2013 r. Dni w tygodniu: <input checked="" type="checkbox"/> pn <input checked="" type="checkbox"/> wt <input checked="" type="checkbox"/> śr <input checked="" type="checkbox"/> czw <input checked="" type="checkbox"/> piąt <input checked="" type="checkbox"/> so <input checked="" type="checkbox"/> nd
4	Liczba ratowników obecnych podczas zmiany	1 ratownik WOPR z KPP / 1 stażysta WOPR Zatrudnić 2 osobowy zespół ratowników wodnych
5	Czy ratownicy posiadają oznaczenia identyfikacyjne?	<input checked="" type="checkbox"/> tak

OBECNY I ZALECANY SPRZĘT RATOWNICZY

Lp.	Opis wyposażenia	Obecny sprzęt	Dodatkowy sprzęt zalecany (jeżeli jest)	Uwagi
1.	Telefon	Tak	Tak	Wyposażyć ratowników w służbowy telefon komórkowy GSM
2.	Radio	Nie	Tak	Wyposażyć ratowników w radia VHF
3.	Syreny	Nie	Tak	Wyposażyć plażę w tubę z syreną alarmową
4.	Megafon	Nie	Tak	Wyposażyć plażę w tubę elektroakustyczna
5.	Gwizdki	Tak	Nie	1 szt. ratownik
6.	Pasy ratownicze	Nie	Tak	Zaleca się wyposażyć ratowników w pasy ratownicze ILS
7.	Boje ratownicze	Tak	Nie	2 szt. boje SP
8.	Rzutki ratownicze	Tak	Nie	2 szt. rzutki 25 m
9.	Sprzęt do nurkowania	Nie	Tak	Wyposażyć w sprzęt ABC każdego ratownika
10.	Deski ratunkowe	Nie	Tak	Zaleca się wyposażyć w sprzęt ratowników
11.	Skuter	Nie	Tak	Zaleca się wyposażyć w skuter z platformą ratowniczą
12.	Motorówka	Nie	Tak	Zaleca się wyposażyć plażę w ratowniczą łódź motorową
13.	Łodzie wiosłowe	Nie	Tak	Wyposażyć miejsce w ratowniczą łódź
14.	Kamizelki ratunkowe	Nie	Tak	Wyposażyć ratowników w kamizelki asekuracyjne
15.	Nakrycie głowy	Tak	Nie	Czapeczka z daszkiem
16.	Sztormiaki	Nie	Tak	Wyposażyć ratowników
17.	Lornetka	Nie	Tak	Wyposażyć ratowników
18.	Koce	Nie	Tak	Wyposażyć plażę w koc do udzielania pomocy medycznej
19.	Zapasy pierwszej pomocy	Nie	Tak	Wyposażyć plażę w punkt medyczny – uzupełniać zapasy
20.	Nosze	Nie	Nie	
21.	Deska ortopedyczna ze stabilizatorem	Nie	Tak	Wyposażyć miejsce w deskę ortopedyczną ze stabilizatorem
22.	Tlen	Nie	Tak	Wyposażyć miejsce w apteczkę R-1 z aparatem do tlenoterapii
23.	Kołnier ortopedyczny	Nie	Tak	Wyposażyć miejsce w apteczkę R-1
24.	AED	Nie	Tak	Zaleca się wyposażyć miejsce w defibrylator AED
25.	Quad lub samochód terenowy	Nie	Tak	Zaleca się wyposażyć plażę w quad lub auto 4 x 4
26.	Lina asekuracyjna 80m	Tak	Nie	1 szt. zasobnik z liną asekur. min. 80 m

KATEGORYZACJA I WYCIĄG Z RAPORTU OCENY RYZYKA MIEJSCA WYKORZYSTYWANEGO DO KĄPIELI

WIZYTA TERENOWA

Informacje ogólne

Nazwa kąpieliska	Miejsce wykorzystywane do kąpielii KARLINO, nad rzeką Radew		
Kąpielisko administrowane przez	GMINA KARLINO	38	110
Ilość stanowisk	1		
Ilość ratowników	1-2		
Data audytu	8.08.2013 R.	pkt uzyskanych	pkt możliwych

DZIAŁ

Analiza terenu

Przystań kajakowa wraz z miejscem wykorzystywanym do kąpielii w Karlinie nad Rzeką Radew daje kompleksowe rozwiązanie rekreacyjno-turystyczne dla obszaru gminy Karlino. Przystań wyposażona w wypożyczalnię sprzętu pływającego, stanowiska dla karawangu, pole namiotowe, parking dla aut. Dla miłośników spływów kajakowych do dyspozycji są dwa pomosty do cumowania kajaków oraz hangar na sprzęt. Plażowicze mają do dyspozycji plażę piaszczysto-trawiastą, plac zabaw dla dzieci, boisko do siatkówki oraz tereny do grillowania. Na terenie przystani znajduje się budynek socjalny wraz z pełnym węzłem sanitarnym oraz ogrodzone pole namiotowe. Zorganizowane miejsce wykorzystywane do kąpielii przez Ośrodek Sportu i Rekreacji w Karlinie w okres dwóch miesięcy (lipiec, sierpień) w godzinach od 10.00 do 18.00 strzeżone jest przez ratowników.

OPIS

Dostęp służb ratunkowych

Dostęp służb ratowniczych możliwy jest drogą nr 163 następnie ul. Koszalińską i zjazdem do ul. Nadbrzeżnej. W razie potrzeby przeprowadzenia akcji ratowniczej z użyciem śmigłowca (HEMS), miejsce do jego posadzenia można wyznaczyć na plaży trawiastej na przystani. Najbliższy SOR (Szpitalny Oddział Ratunkowy) znajduje się w Koszalinie, oddalonym od plaży o 28 km, szybki dojazd zapewnia droga krajowa nr 6 (Szczecin – Gdańsk). Łączność ze służbami ratunkowymi możliwa jest za pomocą telefonów komórkowych ratowników.

ZAOPATRZENIE RATOWNIKA

1	Czy kąpielisko strzeżone jest przez ratowników w określonych okresach?	<input checked="" type="checkbox"/> tak Uwagi: Miejsce sezonowe czynne w okresie od 9.07 do 31.08
2	Czy obecne jest stanowisko ratownicze?	<input checked="" type="checkbox"/> tak Jeżeli są obecne, proszę opisać ich lokalizację w odniesieniu do kąpieliska: Stanowisko dla ratownika zlokalizowane jest na środku plaży
3	Okres działania	Godziny: 10.00 do 19.00 Daty: 9.07 do 31.08.2013 r. Dni w tygodniu: <input checked="" type="checkbox"/> pn <input checked="" type="checkbox"/> wt <input checked="" type="checkbox"/> śr <input checked="" type="checkbox"/> czw <input checked="" type="checkbox"/> piąt <input checked="" type="checkbox"/> so <input checked="" type="checkbox"/> nd
4	Liczba ratowników obecnych podczas zmiany	1 ratownik od pn. do pt. / 2 ratowników os. sob. do nd. Zatrudnić 2 osobowy zespół ratowników wodnych przez cały okres kąpielowy
5	Czy ratownicy posiadają oznaczenia identyfikacyjne?	<input checked="" type="checkbox"/> tak

OBECNY I ZALECANY SPRZĘT RATOWNICZY

Lp.	Opis wyposażenia	Obecny sprzęt	Dodatkowy sprzęt zalecany (jeżeli jest)	Uwagi
1.	Telefon	Tak	Tak	Wyposażyć ratowników w służbowy telefon komórkowy GSM
2.	Radio	Nie	Tak	Wyposażyć ratowników w radia VHF
3.	Syreny	Nie	Tak	Wyposażyć plażę w tubę z syreną alarmową
4.	Megafon	Nie	Tak	Wyposażyć plażę w tubę elektroakustyczna
5.	Gwizdki	Tak	Nie	Każdy ratownik
6.	Pasy ratownicze	Nie	Tak	Zaleca się wyposażyć ratowników w pasy ratownicze ILS
7.	Boje ratownicze	Tak	Tak	1 szt. boja SP/ doposażyć w sprzęt ratowników
8.	Rzutki ratownicze	Tak	Tak	1 szt. / doposażyć w sprzęt ratowników
9.	Sprzęt do nurkowania	Tak	Tak	1 szt. / wyposażyć w sprzęt ABC każdego ratownika
10.	Deski ratunkowe	Nie	Tak	Zaleca się wyposażyć w sprzęt ratowników
11.	Skuter	Nie	Nie	Wydzielony fragment rzeki
12.	Motorówka	Nie	Nie	Wydzielony fragment rzeki
13.	Łodzie wiosłowe	Tak	Tak	1 szt. / wyposażyć miejsce w ratowniczą łódź wiosłową
14.	Kamizelki ratunkowe	Tak	Nie	2 szt. kamizelki asekuracyjne
15.	Nakrycie głowy	Tak	Tak	Czapeczka z daszkiem
16.	Sztormiaki	Nie	Tak	Wyposażyć ratowników
17.	Lornetka	Nie	Tak	Wyposażyć ratowników
18.	Koce	Nie	Tak	Wyposażyć plażę w koc do udzielania pomocy medycznej
19.	Zapasy pierwszej pomocy	Nie	Tak	Wyposażyć plażę w punkt medyczny – uzupełniać zapasy
20.	Nosze	Nie	Nie	
21.	Deska ortopedyczna ze stabilizatorem	Nie	Tak	Wyposażyć miejsce w deskę ortopedyczną ze stabilizatorem
22.	Tlen	Nie	Tak	Wyposażyć miejsce w apteczkę R-1 z aparatem do tlenoterapii
23.	Kołnierz ortopedyczny	Nie	Tak	Wyposażyć miejsce w apteczkę R-1
24.	AED	Nie	Tak	Zaleca się wyposażyć miejsce w defibrylator AED
25.	Quad lub samochód terenowy	Nie	Tak	Zaleca się wyposażyć plażę w quad lub auto 4 x 4
26.	Lina asekuracyjna	Tak	Nie	1 szt. kołowrót z liną asekuracyjną 80 m

KATEGORYZACJA I WYCIĄG Z RAPORTU OCENY RYZYKA MIEJSCA WYKORZYSTYWANEGO DO KĄPIELI

WIZYTA TERENOWA

Informacje ogólne

Nazwa kąpieliska	Miejsce wykorzystywane do kąpielii LIPIANY, jezioro Wądół		
Kąpielisko administrowane przez	GMINA LIPIANY	34	110
Ilość stanowisk	1		
Ilość ratowników	2		
Data audytu	27.08.2013 R.	pkt uzyskanych	pkt możliwych

DZIAŁ

Analiza terenu

Miejsce wykorzystywane do kąpielii w Lipianach nad jeziorem Wądół położone w części południowej jeziora gdzie na jej brzegu od strony miasta zorganizowana jest plaża miejska zarządzana przez gminę Lipiany. Plaża strzeżona na szerokości ok. 50 m, przez ratowników w okresie od 1.07 do 31.08 w godzinach od 9.30 do 17.30. Na plaży znajduje się budynek gospodarczy z szaletami, punktem opatrunkowym wraz z pomieszczeniem dla ratowników. Miejsce wyposażone jest w boisko do gry w piłkę plażową, posiada małe molo spacerowe w kształcie odwróconej litery L, gdzie wokół pomostów wyznaczone są strefy dla kąpiących się osób. Dojazd na plażę możliwy jest od ulicy Lipowej lub od ulicy Polnej. Teren jest ogrodzony, wstęp bezpłatny wejście możliwe tylko jedną bramką. Plaża piaszczysto-trawiasta, szeroka, dobrze nasłoneczniona. Tuż obok plaży znajdują się mała marina żeglarska z wypożyczalnią sprzętu pływającego, którą obsługuje Lipiański Klub Sportów Wodnych. Na lewo od pomostu w niedalekiej odległości stref kąpielowych widoczne są pale wbite w dno jeziora, które są pozostałością po rozebranych pomoście stwarzające potencjalne niebezpieczeństwo. Z plaży korzystają głównie mieszkańcy Lipian, sporadycznie turyści wypoczywający na pojezierzu Myśliborskim.

OPIS

Dostęp służb ratunkowych

Dostęp służb ratowniczych na teren plaży możliwy jest z dwóch kierunków od ulicy Lipowej z kierunku drogi krajowej nr 3 lub ulicą Polną. Brama wjazdowa na plażę umożliwia wjazd dużych aut służb ratowniczych na teren samej plaży, która zwykle jest zamknięta a klucze dostępne u ratowników. Najbliższy Szpitalny Oddział Ratunkowy (SOR) znajduje się w Gorzowie Wlkp. oddalonym od Lipian o 43 km lub w Stargardzie Szczecińskim oddalonym 45 km. W razie potrzeby użycia w akcji ratowniczej śmigłowca HEMS istnieje możliwość posadowienia jego na przyległym boisku stadionu miejskiego. Na terenie mariny żeglarskiej istnieje możliwość wodowania ratowniczego sprzętu pływającego.

ZAOPATRZENIE RATOWNIKA

1	Czy kąpielisko strzeżone jest przez ratowników w określonych okresach?	<input checked="" type="checkbox"/> tak Uwagi: Miejsce sezonowe czynne w okresie od 1.07 do 31.08
2	Czy obecne jest stanowisko ratownicze?	<input checked="" type="checkbox"/> tak Jeżeli są obecne, proszę opisać ich lokalizację w odniesieniu do kąpieliska: Stanowisko od strony wody n pomoście i od strony plaży wyznaczone centralnie do miejsca kąpielowego
3	Okres działania	Godziny: 10.00 do 18.00 Daty: 1.07 do 31.08.2013 r. Dni w tygodniu: <input checked="" type="checkbox"/> pn <input checked="" type="checkbox"/> wt <input checked="" type="checkbox"/> śr <input checked="" type="checkbox"/> czw <input checked="" type="checkbox"/> piąt <input checked="" type="checkbox"/> so <input checked="" type="checkbox"/> nd
4	Liczba ratowników obecnych podczas zmiany	1 ratownik wodny / 1 stażysta WOPR Zatrudnić 2 osobowy zespół ratowników wodnych
5	Czy ratownicy posiadają oznaczenia identyfikacyjne?	<input checked="" type="checkbox"/> tak

OBECNY I ZALECANY SPRZĘT RATOWNICZY

Lp.	Opis wyposażenia	Obecny sprzęt	Dodatkowy sprzęt zalecany (jeżeli jest)	Uwagi
1.	Telefon	Tak	Tak	Wyposażyć ratowników w służbowy telefon komórkowy GSM
2.	Radio	Nie	Tak	Wyposażyć ratowników w radia VHF
3.	Syreny	Nie	Tak	Wyposażyć plażę w tubę z syreną alarmową
4.	Megafon	Nie	Tak	Wyposażyć plażę w tubę elektroakustyczną
5.	Gwizdki	Tak	Nie	Każdy ratownik
6.	Pasy ratownicze	Nie	Tak	Zaleca się wyposażyć ratowników w pasy ratownicze ILS
7.	Boje ratownicze	Tak	Nie	2 szt. boja SP
8.	Rzutki ratownicze	Tak	Tak	1 szt. / doposażyć w sprzęt ratowników
9.	Sprzęt do nurkowania	Tak	Nie	2 szt. sprzęt ABC dla każdego ratownika
10.	Deski ratunkowe	Nie	Tak	Zaleca się wyposażyć w sprzęt ratowników
11.	Skuter	Nie	Tak	Zaleca się wyposażyć miejsce w skuter z platformą ratowniczą
12.	Motorówka	Nie	Tak	Zaleca się wyposażyć miejsce w ratowniczą łódź motorową
13.	Łódzie wiosłowe	Tak	Tak	1 szt. wiosłowa / wyposażyć miejsce w ratowniczą łódź wiosłową
14.	Kamizelki ratunkowe	Nie	Tak	Wyposażyć ratowników w kamizelki asekuracyjne
15.	Nakrycie głowy	Tak	Nie	Czapeczka z daszkiem
16.	Sztormiaki	Nie	Tak	Wyposażyć ratowników
17.	Lornetka	Nie	Tak	Wyposażyć ratowników
18.	Koce	Nie	Tak	Wyposażyć plażę w koc do udzielania pomocy medycznej
19.	Zapasy pierwszej pomocy	Nie	Tak	Wyposażyć plażę w punkt medyczny – uzupełniać zapasy
20.	Nosze	Nie	Nie	
21.	Deska ortopedyczna ze stabilizatorem	Nie	Tak	Wyposażyć miejsce w deskę ortopedyczną ze stabilizatorem
22.	Tlen	Nie	Tak	Wyposażyć miejsce w apteczkę R-1 z aparatem do tlenoterapii
23.	Kołnierz ortopedyczny	Tak	Tak	Wyposażyć miejsce w apteczkę R-1
24.	AED	Nie	Tak	Zaleca się wyposażyć miejsce w defibrylator AED
25.	Quad lub samochód terenowy	Nie	Tak	Zaleca się wyposażyć plażę w quad lub auto 4 x 4
26.	Lina asekuracyjna	Nie	Tak	Wyposażyć miejsce w linę asekuracyjną min. 80 m

KATEGORYZACJA I WYCIĄG Z RAPORTU OCENY RYZYKA MIEJSCA WYKORZYSTYWANEGO DO KĄPIELI

WIZYTA TERENOWA

Informacje ogólne

Nazwa kąpieliska	Miejsce wykorzystywane do kąpielii NOWE WARPNO, jezioro Nowowarpniewskie		
Kąpielisko administrowane przez	GMINA NOWE WARPNO	37	115
Ilość stanowisk	1		
Ilość ratowników	2		
Data audytu	26.08.2013 R.	pkt uzyskanych	pkt możliwych

DZIAŁ

Analiza terenu

Miejsce wykorzystywane do kąpielii w Nowym Warpnie nad jeziorem Nowowarpniewskim to nowopowstała plaża na mapie bezpiecznych miejsc kąpielii w naszym województwie. Jezioro posiada powierzchnię 1800 ha w połowie leży w granicach Polski. Plaża strzeżona znajduje się na samym cyplu półwyspu przy ul. Kościelnej przy Kościele pod wezwaniem Najświętszej Marii Panny. Na całym półwyspie rozciąga się zabudowa miasta. Półwysep oddziela Zatokę Szczecińską od jeziora Nowowarpniewskiego. Nie tylko plaża jest atrakcją turystyczną tego miasteczka ale także okoliczna przyroda otoczona z każdej strony wodami nad którymi można uprawić wiele aktywności turystyki wodnej. Okolice miasta to tereny leśne Puszczy Wkrzańskiej a gmina zadbała o racjonalne wykorzystanie u siebie środków unijnych do zbudowania infrastruktury wypoczynkowej. Plaża szeroka piaszczysta, łagodnie nachylona w kierunku brzegu jeziora. Miejsce kąpielowe wyznaczone jest przy molo spacerowym zlokalizowanym na trasie promenady biegnącej wzdłuż brzegu jeziora. Zejście na plażę wyposażone jest w zjazd dla wózków. Miejsce wykorzystywane do kąpielii posiada boisko do gry w piłkę siatkową, małą wypożyczalnię sprzętu pływającego. Teren plaży i miejsce kąpielowe strzeżone jest przez ratowników w okresie od 1.07. do 31.08 w godzinach od 10.00 do 18.00.

OPIS

Dostęp służb ratunkowych

Dostęp służb ratowniczych możliwy drogą 114 od ul. Szczecińskiej, kierując się do końca półwyspu do ul. Kościelnej. Dojazd umożliwia wjazd pojazdów służb ratowniczych bezpośrednio do zejścia na plażę. W razie potrzeby przeprowadzenia akcji ratowniczej z użyciem śmigłowca (HEMS), miejsce do jego posadzenia możliwe jest na placu od strony Alei Żeglarzy. Wodowanie ratowniczego sprzętu pływającego zapewnia slip do wodowania w marinie żeglarskiej przy Alei Żeglarzy. Najbliższy SOR (Szpitalny Oddział Ratunkowy) znajduje się w Szczecinie oddalonym od plaży o 40 km. Łączność ze służbami ratunkowymi możliwa jest za pomocą telefonów komórkowych ratowników.

ZAOPATRZENIE RATOWNIKA

1	Czy kąpielisko strzeżone jest przez ratowników w określonych okresach?	■tak Uwagi: Miejsce sezonowe czynne w okresie od 1.07 do 31.08
2	Czy obecne jest stanowisko ratownicze?	■tak Jeżeli są obecne, proszę opisać ich lokalizację w odniesieniu do kąpieliska: Stanowisko ratowników zlokalizowane jest na środku plaży
3	Okres działania	Godziny: 10.00 do 18.00 Daty: 1.07 do 31.08.2013 r. Dni w tygodniu: ■pn ■wt ■śr ■czw ■piąt ■so ■nd
4	Liczba ratowników obecnych podczas zmiany	2 osoby
5	Czy ratownicy posiadają oznaczenia identyfikacyjne?	■tak

OBECNY I ZALECANY SPRZĘT RATOWNICZY

Lp.	Opis wyposażenia	Obecny sprzęt	Dodatkowy sprzęt zalecany (jeżeli jest)	Uwagi
1.	Telefon	Tak	Tak	Wyposażyć ratowników w służbowy telefon komórkowy GSM
2.	Radio	Nie	Tak	Wyposażyć ratowników w radia VHF
3.	Syreny	Nie	Tak	Wyposażyć plażę w tubę z syreną alarmową
4.	Megafon	Nie	Tak	Wyposażyć plażę w tubę elektroakustyczną
5.	Gwizdki	Tak	Nie	Każdy ratownik
6.	Pasy ratownicze	Nie	Tak	Zaleca się wyposażyć ratowników w pasy ratownicze ILS
7.	Boje ratownicze	Tak	Nie	2 szt. boja SP
8.	Rzutki ratownicze	Tak	Nie	2 szt. rzutki 25 m
9.	Sprzęt do nurkowania	Tak	Nie	2 szt. sprzęt ABC dla każdego ratownika
10.	Deski ratunkowe	Nie	Tak	Zaleca się wyposażyć w sprzęt ratowników
11.	Skuter	Nie	Tak	Zaleca się wyposażyć miejsce w skuter z platformą ratowniczą
12.	Motorówka	Tak	Tak	Na wyposażeniu OSP/ zaleca się wyposażyć miejsce w ratowniczą łódź motorową
13.	Łódzie wiosłowe	Nie	Tak	Wyposażyć miejsce w ratowniczą łódź wiosłową
14.	Kamizelki ratunkowe	Nie	Tak	Wyposażyć ratowników w kamizelki asekuracyjne
15.	Nakrycie głowy	Tak	Tak	Czapeczka z daszkiem
16.	Sztormiaki	Nie	Tak	Wyposażyć ratowników
17.	Lornetka	Nie	Tak	Wyposażyć ratowników
18.	Koce	Nie	Tak	Wyposażyć plażę w koc do udzielania pomocy medycznej
19.	Zapasy pierwszej pomocy	Nie	Tak	Wyposażyć plażę w punkt medyczny – uzupełniać zapasy
20.	Nosze	Nie	Nie	
21.	Deska ortopedyczna ze stabilizatorem	Nie	Tak	Wyposażyć miejsce w deskę ortopedyczną ze stabilizatorem
22.	Tlen	Nie	Tak	Wyposażyć miejsce w apteczkę R-1 z aparatem do tlenoterapii
23.	Kołnierz ortopedyczny	Tak	Tak	Wyposażyć miejsce w apteczkę R-1
24.	AED	Nie	Tak	Zaleca się wyposażyć miejsce w defibrylator AED
25.	Quad lub samochód terenowy	Nie	Tak	Zaleca się wyposażyć plażę w quad lub auto 4 x 4
26.	Lina asekuracyjna	Nie	Tak	Wyposażyć miejsce w linę asekuracyjną min. 80 m

KATEGORYZACJA I WYCIĄG Z RAPORTU OCENY RYZYKA MIEJSCA WYKORZYSTYWANEGO DO KĄPIELI

WIZYTA TERENOWA

Informacje ogólne

Nazwa kąpieliska	Miejsce wykorzystywane do kąpielii NOWOGARD, jezioro Nowogardzkie		
Kąpielisko administrowane przez	GMINA NOWOGARD WOPR WOJ. ZACHODNIOPOMORSKIEGO	83	115
Ilość stanowisk	1		
Ilość ratowników	2		
Data audytu	26.08.2013 R.	pkt uzyskanych	pkt możliwych

DZIAŁ

Analiza terenu

Miejsce wykorzystywane do kąpielii w Nowogardzie nad jeziorem Nowogardzkim. Jezioro jest niewielkim zbiornikiem wodnym o długości 2410 m, szerokości maksymalnej 600 m. Średnia głębokość jeziora wynosi 5,2 m, natomiast głębokość maksymalna 11 m. Powierzchnia zwierciadła wody według różnych źródeł wynosi od 95,0 ha. Plaża strzeżona znajduje się od strony miasta, otoczona jest parkiem i zabytkowymi murami obronnymi. Plaża szeroka, piaszczysta, łagodnie nachylona w kierunku brzegu jeziora. Miejsce kąpielowe wyznaczone jest przy nowym pomoście spacerowym od którego dochodzą w lewą stronę wyznaczone strefy dla umiejących i nie umiejących pływać. Miejsce wykorzystywane do kąpielii wyposażone w boisko do gry w piłkę siatkową, wypożyczalnię sprzętu pływającego, zjeżdżalnię wodną i małą przystań żeglarską. Na teren plaży dla komfortu wypoczywających znajdują się przebieralnie, ubikacje oraz natryski. Miejsce kąpielowe ogrodzone, wstęp nieodpłatny strzeżone przez ratowników w okresie od 19.06. do 31.08 w godzinach od 10.00 do 19.00.

OPIS

Dostęp służb ratunkowych

Dostęp służb ratowniczych możliwy drogą nr 106, następnie ul. Wojska Polskiego zjazd na wysokości komisariatu Policji na Promenadę. Dojazd umożliwia wjazd pojazdów służb ratowniczych bezpośrednio na plażę. W razie potrzeby przeprowadzenia akcji ratowniczej z użyciem śmigłowca (HEMS), miejsce do jego posadzenia możliwe jest na placu restauracji Neptun przy pl. Szarych Szeregów lub na stadionie miejskim. Wodowanie sprzętu pływającego zapewnia slip do wodowania przy Promenadzie za plażą strzeżona. Najbliższy SOR (Szpitalny Oddział Ratunkowy) znajduje się w Goleniowie oddalonym od plaży o 25 km. Łączność ze służbami ratunkowymi możliwa jest za pomocą telefonów komórkowych ratowników.

ZAOPATRZENIE RATOWNIKA

1	Czy kąpielisko strzeżone jest przez ratowników w określonych okresach?	<input checked="" type="checkbox"/> tak Uwagi: Miejsce sezonowe czynne w okresie od 19.06 do 31.08
2	Czy obecne jest stanowisko ratownicze?	<input checked="" type="checkbox"/> tak Jeżeli są obecne, proszę opisać ich lokalizację w odniesieniu do kąpieliska: Stanowisko dla ratowników zlokalizowane jest na środku plaży na wieży
3	Okres działania	Godziny: 10.00 do 18.00 Daty: 19.06 do 31.08.2013 r. Dni w tygodniu: <input checked="" type="checkbox"/> pn <input checked="" type="checkbox"/> wt <input checked="" type="checkbox"/> śr <input checked="" type="checkbox"/> czw <input checked="" type="checkbox"/> piąt <input checked="" type="checkbox"/> so <input checked="" type="checkbox"/> nd
4	Liczba ratowników obecnych podczas zmiany	2 ratowników wodnych / 2 stażystów WOPR
5	Czy ratownicy posiadają oznaczenia identyfikacyjne?	<input checked="" type="checkbox"/> tak

OBECNY I ZALECANY SPRZĘT RATOWNICZY

Lp.	Opis wyposażenia	Obećny sprzęt	Dodatkowy sprzęt zalecany (jeżeli jest)	Uwagi
1.	Telefon	Tak	Nie	Telefon służbowy kom.
2.	Radio	Tak	Nie	2 szt. komunikacja wewnętrzna radiowa PMR
3.	Syreny	Tak	Nie	1 szt. tuba z syreną alarmową
4.	Megaфон	Tak	Nie	1 szt. tuba elektroakustyczną
5.	Gwizdki	Tak	Nie	Każdy ratownik
6.	Pasy ratownicze	Tak	Nie	3 szt. pasy ratownicze ILS
7.	Boje ratownicze	Tak	Nie	4 szt. boje SP
8.	Rzutki ratownicze	Tak	Tak	2 szt. / wyposażać w sprzęt ratowników
9.	Sprzęt do nurkowania	Tak	Tak	2 szt. / wyposażać w sprzęt ABC dla każdego ratownika
10.	Deski ratunkowe	Nie	Tak	Zaleca się wyposażać w sprzęt ratowników
11.	Skuter	Nie	Tak	Zaleca się wyposażać miejsce w skuter z platformą ratowniczą
12.	Motorówka	Nie	Tak	Zaleca się wyposażać miejsce w ratowniczą łódź motorową
13.	Łodzie wiosłowe	Tak	Nie	1 szt. łódź BL
14.	Kamizelki ratunkowe	Nie	Tak	Wyposażać ratowników w kamizelki asekuracyjne
15.	Nakrycie głowy	Tak	Nie	Czapeczka z daszkiem
16.	Sztormiaki	Tak	Nie	Sztormiaki WOPR
17.	Lornetka	Tak	Tak	1 szt. doposażyć ratowników
18.	Koce	Tak	Nie	2 szt.
19.	Zapasy pierwszej pomocy	Nie	Tak	Wyposażać miejsce w punkt medyczny – uzupełnić zapasy
20.	Nosze	Nie	Nie	
21.	Deska ortopedyczna ze stabilizatorem	Tak	Nie	1 szt. komp.
22.	Tlen	Tak	Nie	1 szt. w apteczce R-1
23.	Kołnier ortopedyczny	Tak	Nie	3 szt. w apteczce R-1
24.	AED	Nie	Tak	Zaleca się wyposażać miejsce w defibrylator AED
25.	Quad lub samochód terenowy	Nie	Tak	Zaleca się wyposażać miejsce w quad lub pojazd 4 x 4
26.	Lina asekuracyjna	Tak	Nie	1 szt. kołowrót z liną 80 m

KATEGORYZACJA I WYCIĄG Z RAPORTU OCENY RYZYKA MIEJSCA WYKORZYSTYWANEGO DO KĄPIELI

WIZYTA TERENOWA

Informacje ogólne

Nazwa kąpieliska	Miejsce wykorzystywane do kąpielii POROST, jezioro Chlewo Wielkie		
Kąpielisko administrowane przez	GMINA BOBOLICE JÓZEF RATAJCZYK	56	115
Ilość stanowisk	1		
Ilość ratowników	2		
Data audytu	8.08.2013 R.	pkt uzyskanych	pkt możliwych

DZIAŁ

Analiza terenu

Miejsce wykorzystywane do kąpielii w Poroście nad jeziorem Chlewo Wielkie jest biwakowym miejscem wypoczynku nad wodą. Ośrodek „Rajska Plaża” na którym znajduje się plaża miejsca kąpielowego to spokojne miejsce gdzie można spędzić krótki urlop pod campingiem lub namiotem. Ośrodek jest w sposób minimalny zagospodarowany przez człowieka, spędzony tu czas nie jest niczym zakłócany. Plaża wyposażona jest w wypożyczalnię sprzętu pływającego, boisko do piłki plażowej, pole namiotowe z wybudowaną centralnie altaną która daje cień w upalne dni lub chroni przed deszczem, sanitariaty typu TOI-TOI, mały punkt gastronomiczny i wyznaczone miejsce do kąpielii zlokalizowane wokół niewielkiego mola. Plaża strzeżona przez ratowników w okresie od 1.07 do 31.08 w godzinach od 10.00 do 18.00. Strefa kąpielii w wewnętrznej części pomostu przeznaczona jest dla osób nieumiejących pływać gdzie głębokość nie przekracza 1,1 m, od zewnętrznej strony pomostu wyznaczona jest strefa tylko dla umiejących pływać gdzie głębokość zaczyna się od 1,2 m a kończy na 3,6 m. Do ośrodka „Rajska Plaża” można dojechać leśnymi dojazdami z dróg krajowych nr 25. Dla osób przyjeżdżających na plażę samochodem wyznaczony jest parking. Miejsce zadbane, odgrodzone od drogi barierką z trawiastą plażą przeznaczoną dla około 500 osób.

OPIS

Dostęp służb ratunkowych

Dostęp służb ratowniczych na teren Ośrodka „Rajska Plaża” jest możliwy z dwóch kierunków od drogi krajowej 25 na trasie Koszalin – Bydgoszcz oraz drogi nr 205 na trasie Bobolice – Polanów. Dojazd na plażę nie posiada żadnych utrudnień dla wjazdu dużych pojazdów służb ratowniczych na teren samego miejsca do kąpielii. Najbliższy SOR (Szpital Oddział Ratunkowy) znajduje się w Szczecinku oddalonych od Porostu o 31 km. W oddalonych od Porostu o 7 km Bobolicach zlokalizowany jest Punkt Ratownictwa Medycznego z Karetką wyjazdową. Z powodu położenia w terenie zalesionym brak jest możliwości posadowienia śmigłowca HEMS w pobliżu plaży.

ZAOPATRZENIE RATOWNIKA

1	Czy kąpielisko strzeżone jest przez ratowników w określonych okresach?	■tak Uwagi: Miejsce sezonowe czynne w okresie od 1.07 do 31.08
2	Czy obecne jest stanowisko ratownicze?	■tak Jeżeli są obecne, proszę opisać ich lokalizację w odniesieniu do kąpieliska: Stanowisko dla ratownika zlokalizowane jest na środku plaży i pomoście
3	Okres działania	Godziny: 10.00 do 18.00 Daty: 1.07 do 31.08.2013 r. Dni w tygodniu: ■pn ■wt ■śr ■czw ■piąt ■so ■nd
4	Liczba ratowników obecnych podczas zmiany	2 osoby
5	Czy ratownicy posiadają oznaczenia identyfikacyjne?	■tak

OBECNY I ZALECANY SPRZĘT RATOWNICZY

Lp.	Opis wyposażenia	Obecny sprzęt	Dodatkowy sprzęt zalecany (jeżeli jest)	Uwagi
1.	Telefon	Tak	Tak	Wyposażyć ratowników w służbowy telefon komórkowy GSM
2.	Radio	Nie	Tak	Wyposażyć ratowników w radia VHF
3.	Syreny	Nie	Tak	Wyposażyć plażę w tubę z syreną alarmową
4.	Megafon	Nie	Tak	Wyposażyć plażę w tubę elektroakustyczna
5.	Gwizdki	Tak	Nie	Każdy ratownik
6.	Pasy ratownicze	Tak	Tak	1 szt. / zaleca się wyposażyć ratowników w pasy ratownicze ILS
7.	Boje ratownicze	Tak	Nie	2 szt. boja SP
8.	Rzutki ratownicze	Tak	Nie	2 szt. rzutki 25 m
9.	Sprzęt do nurkowania	Tak	Nie	2 szt. sprzęt ABC dla każdego ratownika
10.	Deski ratunkowe	Nie	Tak	Zaleca się wyposażyć w sprzęt ratowników
11.	Skuter	Nie	Tak	Zaleca się wyposażyć miejsce w skuter z platformą ratowniczą
12.	Motorówka	Nie	Tak	Zaleca się wyposażyć miejsce w ratowniczą łódź motorową
13.	Łódzie wiosłowe	Tak	Tak	1 szt. wiosłowa / w wyposażeniu miejsce w ratowniczą łódź wiosłową
14.	Kamizelki ratunkowe	Tak	Nie	2 szt. kamizelki asekuracyjne
15.	Nakrycie głowy	Nie	Tak	Wyposażyć ratowników w czapeczki z daszkiem
16.	Sztormiaki	Nie	Tak	Wyposażyć ratowników
17.	Lornetka	Tak	Nie	1 szt.
18.	Koce	Nie	Tak	Wyposażyć plażę w koc do udzielania pomocy medycznej
19.	Zapasy pierwszej pomocy	Nie	Tak	Wyposażyć plażę w punkt medyczny – uzupełniać zapasy
20.	Nosze	Nie	Nie	
21.	Deska ortopedyczna ze stabilizatorem	Tak	Nie	1 szt. komp.
22.	Tlen	Tak	Nie	Apteczka R-1 z aparatem do tlenoterapii
23.	Kołnierz ortopedyczny	Tak	Nie	3 szt. w apteczce R-1
24.	AED	Nie	Tak	Zaleca się wyposażyć miejsce w defibrylator AED
25.	Quad lub samochód terenowy	Nie	Tak	Zaleca się wyposażyć plażę w quad lub auto 4 x 4
26.	Lina asekuracyjna	Nie	Tak	Wyposażyć miejsce w linę asekuracyjną min. 80 m

KATEGORYZACJA I WYCIĄG Z RAPORTU OCENY RYZYKA MIEJSCA WYKORZYSTYWANEGO DO KĄPIELI

WIZYTA TERENOWA

Informacje ogólne

Nazwa kąpieliska	Miejsce wykorzystywane do kąpielii STARE DRAWSKO NAD SREBRNYM jezioro Żerdno		
Kąpielisko administrowane przez	OW NAD SREBRNYM EKOŁOWARK SP. Z O.O.	55	115
Ilość stanowisk	1		
Ilość ratowników	2		
Data audytu	13.08.2013 R.	pkt uzyskanych	pkt możliwych

DZIAŁ

Analiza terenu

Miejsce wykorzystywane do kąpielii zorganizowane na terenie Ośrodka Wypoczynkowego „Nad Srebrnym” położonego nad jeziorem Żerdno. Miejscowi nadali mu miano „srebrnego” z powodu czystego delikatnego żwiru tworzącego jego dno, który nadaje wodzie właśnie taką barwę. Jezioro to było kiedyś zatoką jeziora Drawsko, którą odcięto od niego groblą. Żerdno może poszczycić się krystalicznie czystą wodą, ma łagodnie zaznaczone niskie brzegi porośnięte brzoźowymi zagajnikami. Plaża ośrodka przy brzegu piaszczysta w dalszej części trawiasta z dużą altaną z miejscami do siedzenia. Altanka na plaży chroni od słońca w upalne dni lub daje schronienie przed deszczem. Obok plaży zorganizowano wypożyczalnię sprzętu pływającego, oraz plac zabaw dla dzieci. Ośrodek wyposażony jest również w 36 domków kampingowych o wysokim standardzie. Miejsce strzeżone przez ratowników w okresie od 28.06 do 31.08 w godzinach od 10.00 do 18.00.

OPIS

Dostęp służb ratunkowych

Dostęp służb ratowniczych możliwy z Drogi 163 (Poznań-Kołobrzeg), w Starym Drawsku kierując się na Żerdno. Dojazd umożliwia wjazd przez bramę OW „Nad Srebrnym”, bezpośrednio na plażę miejsca wyznaczonego do kąpielii. W razie potrzeby przeprowadzenia akcji ratowniczej z użyciem śmigłowca (HEMS), miejsce do jego posadzenia można wyznaczyć na lądowisku prywatnym właściciela ośrodka. Najbliższy SOR (Szpitalny Oddział Ratunkowy) znajduje się w Drawsku Pomorskim oddalonym od plaży o 39 km. Łączność ze służbami ratunkowymi możliwa jest za pomocą telefonów komórkowych ratowników.

ZAOPATRZENIE RATOWNIKA

1	Czy kąpielisko strzeżone jest przez ratowników w określonych okresach?	■tak Uwagi: Miejsce sezonowe czynne w okresie od 28.06 do 31.08
2	Czy obecne jest stanowisko ratownicze?	■tak Jeżeli są obecne, proszę opisać ich lokalizację w odniesieniu do kąpieliska: Stanowisko ratowników zlikalizowane jest z lewej strony plaży
3	Okres działania	Godziny: 10.00 do 18.00 Daty: 28.06 do 31.08.2013 r. Dni w tygodniu: ■pn ■wt ■śr ■czw ■piąt ■so ■nd
4	Liczba ratowników obecnych podczas zmiany	1 ratownik WOPR z KPP / 1 stażysta WOPR Zatrudnić 2 osobowy zespół ratowników wodnych
5	Czy ratownicy posiadają oznaczenia identyfikacyjne?	■tak

OBECNY I ZALECANY SPRZĘT RATOWNICZY

Lp.	Opis wyposażenia	Obecny sprzęt	Dodatkowy sprzęt zalecany (jeżeli jest)	Uwagi
1.	Telefon	Tak	Tak	Wyposażyć ratowników w służbowy telefon
2.	Radio	Nie	Tak	Wyposażyć ratowników w radia VHF
3.	Syreny	Tak	Nie	1 szt. tuba z syreną alarmową
4.	Megafon	Tak	Nie	1 szt. tuba elektroakustyczna
5.	Gwizdki	Tak	Nie	Każdy ratownik
6.	Pasy ratownicze	Tak	Tak	2 szt. / zaleca się wyposażyć ratowników w pasy ratownicze ILS
7.	Boje ratownicze	Tak	Nie	2 szt. boja SP
8.	Rzutki ratownicze	Tak	Nie	2 szt. rzutki 25 m
9.	Sprzęt do nurkowania	Tak	Nie	2 szt. sprzęt ABC dla każdego ratownika
10.	Deski ratunkowe	Nie	Tak	Zaleca się wyposażyć w sprzęt ratowników
11.	Skuter	Nie	Tak	Zaleca się wyposażyć miejsce w skuter z platformą ratowniczą
12.	Motorówka	Nie	Tak	Zaleca się wyposażyć miejsce w ratowniczą łódź motorową
13.	Łodzie wiosłowe	Tak	Tak	1 szt. wiosłowa z silnikiem 4 KM Wyposażyć miejsce w ratowniczą łódź
14.	Kamizelki ratunkowe	Tak	Nie	2 szt. kamizelki asekuracyjne
15.	Nakrycie głowy	Nie	Tak	Wyposażyć ratowników w czapeczki z daszkiem
16.	Sztormiaki	Nie	Tak	Wyposażyć ratowników w sztormiaki
17.	Lornetka	Tak	Nie	1 szt.
18.	Koce	Tak	Nie	1 szt. do udzielania pomocy medycznej
19.	Zapasy pierwszej pomocy	Nie	Tak	Wyposażyć plażę w punkt medyczny – uzupełniać zapasy
20.	Nosze	Nie	Nie	
21.	Deska ortopedyczna ze stabilizatorem	Nie	Tak	Wyposażyć miejsce w deskę ortopedyczną ze stabilizatorem
22.	Tlen	Nie	Tak	Wyposażyć miejsce w apteczkę R-1 z aparatem do tlenoterapii
23.	Kołnierz ortopedyczny	Tak	Tak	Wyposażyć miejsce w apteczkę R-1
24.	AED	Nie	Tak	Zaleca się wyposażyć miejsce w defibrylator AED
25.	Quad lub samochód terenowy	Nie	Tak	Zaleca się wyposażyć plażę w quad lub auto 4 x 4
26.	Lina asekuracyjna	Nie	Tak	Wyposażyć miejsce w linę asekuracyjną min. 80 m

KATEGORYZACJA I WYCIĄG Z RAPORTU OCENY RYZYKA MIEJSCA WYKORZYSTYWANEGO DO KĄPIELI

WIZYTA TERENOWA

Informacje ogólne

Nazwa kąpieliska	Miejsce wykorzystywane do kąpielii STARE KALEŃSKO, jezioro Kaleńsko		
Kąpielisko administrowane przez	OŚRODEK SPORTU I REKREACJI DARIUSZ JEDLIŃSKI	54	115
Ilość stanowisk	1		
Ilość ratowników	2		
Data audytu	13.08.2013 R.	pkt uzyskanych	pkt możliwych

DZIAŁ

Analiza terenu

Miejsce wyznaczone do kąpielii w Starym Kaleńsku znajduje się na terenie Ośrodka Sportu i Rekreacji nad jeziorem Kaleńskim w odległości ok. 7 km od Czaplinka. Ośrodek leży bezpośrednio na linii brzegowej jeziora w lesie, doskonale nadaje się do organizacji zgrupowań sportowych oraz wypoczynku dzieci i młodzieży oraz osób dorosłych. Urokliwa przyroda daje możliwość prawdziwego odpoczynku. Pojezierze Drawskie i Drawski Park Krajobrazowy to oaza ciszy i spokoju. Położone z dala od głównych szlaków komunikacyjnych zapewnia dobre warunki integracji. Zwolennicy czynnego wypoczynku mogą tu uprawiać sporty wodne korzystając z mariny żeglarskiej. Ośrodek wyposażony w place zabaw dla dzieci, wypożyczalnię sprzętu wodnego, punkty gastronomiczne, park linowy i bazę noclegową w stylowym dworcu. Miejsce wykorzystywane do kąpielii ze strefami dla umiejących i nie umiejących pływać wyznaczone jest w obrębie pomostu w kształcie podkowy. Na miejscu kąpielowym mylnie zostały oznakowane strefy kąpielowe bojami, które mogą wprowadzić w błąd kąpiących się tam ludzi. Plaża strzeżona w okres od 1.06. do 31.08 w godzinach od 10.00 do 18.00.

OPIS

Dostęp służb ratunkowych

Dostęp służb ratowniczych możliwy od strony Czaplinka przy wyjeździe z miasta w stronę Złocieńca drogą krajową nr 20 (Gdynia-Stargard Szcz.) zjazd w stronę Starego Kaleńska. Dojazd do ośrodka drogą leśną, krętą, trudną do przejazdu. Wjazd bramą na teren ośrodka umożliwia dojazd służb ratowniczych do samej plaży. W razie potrzeby przeprowadzenia akcji ratowniczej z użyciem śmigłowca (HEMS), miejsce do jego posadzenia można wyznaczyć na boisku do piłki nożnej na terenie ośrodka. Wodowanie sprzętu pływającego zapewniają nieutwardzone zjazdy techniczny na ośrodku. Najbliższy SOR (Szpitalny Oddział Ratunkowy) znajduje się w Drawsku Pomorskim oddalonym od plaży o 34 km. Łączność ze służbami ratunkowymi możliwa jest za pomocą telefonów komórkowych ratowników.

ZAOPATRZENIE RATOWNIKA

1	Czy kąpielisko strzeżone jest przez ratowników w określonych okresach?	<input checked="" type="checkbox"/> tak Uwagi: Miejsce sezonowe czynne w okresie od 1.06 do 31.08
2	Czy obecne jest stanowisko ratownicze?	<input checked="" type="checkbox"/> tak Jeżeli są obecne, proszę opisać ich lokalizację w odniesieniu do kąpieliska: Stanowisko dla ratownika zlikalizowane jest na środku plaży na wieży ratowniczej
3	Okres działania	Godziny: 10.00 do 18.00 Daty: 1.06 do 31.08.2013 r. Dni w tygodniu: <input checked="" type="checkbox"/> pn <input checked="" type="checkbox"/> wt <input checked="" type="checkbox"/> śr <input checked="" type="checkbox"/> czw <input checked="" type="checkbox"/> piąt <input checked="" type="checkbox"/> so <input checked="" type="checkbox"/> nd
4	Liczba ratowników obecnych podczas zmiany	1 ratownik WOPR / 1 stażysta WOPR Zatrudnić 2 osobowy zespół ratowników wodnych
5	Czy ratownicy posiadają oznaczenia identyfikacyjne?	<input checked="" type="checkbox"/> tak

OBECNY I ZALECANY SPRZĘT RATOWNICZY

Lp.	Opis wyposażenia	Obecny sprzęt	Dodatkowy sprzęt zalecany (jeżeli jest)	Uwagi
1.	Telefon	Tak	Tak	Wyposażyć ratowników w służbowy telefon
2.	Radio	Nie	Tak	Wyposażyć w komunikację radiową VHF
3.	Syreny	Nie	Tak	Wyposażyć w tubę z syreną alarmową
4.	Megafon	Nie	Tak	Wyposażyć w tubę elektroakustyczną
5.	Gwizdki	Tak	Nie	Każdy ratownik
6.	Pasy ratownicze	Nie	Tak	Zaleca się wyposażyć w sprzęt ILS ratowników
7.	Boje ratownicze	Tak	Tak	1 szt. boja SP/ wyposażyć w sprzęt ratowników
8.	Rzutki ratownicze	Tak	Tak	2 szt. rzutki 25 m
9.	Sprzęt do nurkowania	Tak	Tak	1 szt. / wyposażyć w sprzęt ABC każdego ratownika
10.	Deski ratunkowe	Nie	Tak	Zaleca się wyposażyć w sprzęt stanowiska
11.	Skuter	Nie	Tak	Zaleca się wyposażyć plażę w skuter z platformą ratowniczą
12.	Motorówka	Tak	Nie	Łódź patrolowa Cameo 30 KM
13.	Łódzie wiosłowe	Tak	Tak	1 szt. wiosłowo-motorowa / wyposażyć w ratowniczą łódź
14.	Kamizelki ratunkowe	Tak	Nie	2 szt. kamizelki asekuracyjne
15.	Nakrycie głowy	Tak	Nie	Wyposażyć w czapeczka z daszkiem
16.	Sztormiaki	Nie	Tak	Wyposażyć ratowników
17.	Lornetka	Tak	Nie	1 szt.
18.	Koce	Nie	Tak	Wyposażyć ratowników w koc do udzielania pomocy medycznej
19.	Zapasy pierwszej pomocy	Tak	Nie	Punkt medyczny – ambulatorium
20.	Nosze	Nie	Nie	
21.	Deska ortopedyczna ze stabilizatorem	Tak	Nie	1 szt. komp.
22.	Tlen	Nie	Tak	Wyposażyć w apteczkę R-1
23.	Kołnierz ortopedyczny	Tak	Tak	Wyposażyć w apteczkę R-1
24.	AED	Nie	Tak	Zaleca się wyposażyć plażę w defibrylator AED
25.	Quad lub samochód terenowy	Nie	Tak	Zaleca się wyposażyć plażę w quad lub pojazd 4 x 4
26.	Lina asekuracyjna	Tak	Nie	1 szt. kołowrót z liną 80 m

KATEGORYZACJA I WYCIĄG Z RAPORTU OCENY RYZYKA MIEJSCA WYKORZYSTYWANEGO DO KĄPIELI

WIZYTA TERENOWA

Informacje ogólne

Nazwa kąpieliska	Miejsce wykorzystywane do kąpielii STEKLNO, jezioro Steklno		
Kąpielisko administrowane przez	GMINA GRYFINO OŚRODEK SPORTU I REKREACJI W GRYFINIE	46	110
Ilość stanowisk	1		
Ilość ratowników	2		
Data audytu	23.08.2013 R.	pkt uzyskanych	pkt możliwych

DZIAŁ

Analiza terenu

Miejsce wyznaczone do kąpielii w Steklnie znajduje się na terenie Ośrodka Wypoczynkowego Przedsiębiorstwa Komunikacji Samochodowej ze Szczecina. Teren plaży miejskiej i miejsce kąpielowe zorganizowane przez Gminę Gryfino a zarządzane przez Ośrodek Sportu i Rekreacji z Gryfina. Miejsce wykorzystywane do kąpielii zorganizowano nad jeziorem Steklno, jest to typowe, małe jezioro rynnowe o powierzchni lustra wody 47,3 ha. Położone jest na wschód od wsi Steklno w zachodniej części Pobrzeża Szczecińskiego na Równinie Wełtyńskiej. Jezioro Steklno zasilają liczne małe cieki i rowy melioracyjne oraz wody podziemne, natomiast wypływa z niego struga łącząca je z jeziorem Małe Steklno. Plaża dobrze nasłoneczniona z łagodnie opadającym piaszczystym dnem w małej zatoczce w obrębie której wydzielono strefy kąpielowe. Miejsce wykorzystywane do kąpielii strzeżone przez ratowników w okresie od 1.07 do 31.08 czynne w godzinach od 10.00 do 18.00.

OPIS

Dostęp służb ratunkowych

Dostęp służb ratowniczych możliwy z Gryfina drogą krajową nr 121 (Gryfino-Banie). Dojazd do ośrodka w Steklnie zarządzanego przez Przedsiębiorstwo Komunikacji Samochodowej w Szczecinie prowadzi droga szutrowa, krętą, trudną do przejazdu. Wjazd bramą na teren ośrodka umożliwia dojazd służb ratowniczych do samej plaży. W razie potrzeby przeprowadzenia akcji ratowniczej z użyciem śmigłowca (HEMS), miejsce do jego posadzenia można wyznaczyć bezpośrednio na trawiastej plaży ośrodka. Wodowanie sprzętu pływającego umożliwia łagodnie opadające piaszczyste dno plaży miejsca kąpielowego. Najbliższy SOR (Szpitalny Oddział Ratunkowy) znajduje się w Szczecinie na ul. Unii Lubelskiej oddalonym od plaży o 37 km. Łączność ze służbami ratunkowymi możliwa jest za pomocą telefonów komórkowych ratowników.

ZAOPATRZENIE RATOWNIKA

1	Czy kąpielisko strzeżone jest przez ratowników w określonych okresach?	■tak Uwagi: Miejsce sezonowe czynne w okresie od 1.07 do 31.08
2	Czy obecne jest stanowisko ratownicze?	■tak Jeżeli są obecne, proszę opisać ich lokalizację w odniesieniu do kąpieliska: Stanowisko dla ratowników zlokalizowane na plaży i łodzi ratowniczej
3	Okres działania	Godziny: 10.00 do 18.00 Daty: 1.07 do 31.08.2013 r. Dni w tygodniu: ■pn ■wt ■śr ■czw ■piąt ■so ■nd
4	Liczba ratowników obecnych podczas zmiany	1 ratownik wodny / 1 ratownik WOPR Zatrudnić 2 osobowy zespół ratowników wodnych
5	Czy ratownicy posiadają oznaczenia identyfikacyjne?	■tak

OBECNY I ZALECANY SPRZĘT RATOWNICZY

Lp.	Opis wyposażenia	Obećny sprzęt	Dodatkowy sprzęt zalecany (jeżeli jest)	Uwagi
1.	Telefon	Tak	Tak	Wyposażyc ratowników w służbowy telefon komórkowy GSM
2.	Radio	Nie	Tak	Wyposażyc w komunikację radiową VHF
3.	Syreny	Nie	Tak	Wyposażyc w tubę z syreną alarmową
4.	Megafon	Nie	Tak	Wyposażyc w tubę elektroakustyczną
5.	Gwizdki	Tak	Nie	Każdy ratownik
6.	Pasy ratownicze	Nie	Tak	Zaleca się wyposazyc w sprzęt ILS ratowników
7.	Boje ratownicze	Tak	Nie	2 szt. boje SP
8.	Rzutki ratownicze	Nie	Tak	Wyposazyc w sprzęt ratowników
9.	Sprzęt do nurkowania	Tak	Nie	2 szt. sprzęt ABC każdego ratownika
10.	Deski ratunkowe	Nie	Tak	Zaleca się wyposazyc w sprzęt stanowiska
11.	Skuter	Nie	Tak	Zaleca się wyposazyc plażę w skuter z platformą ratowniczą
12.	Motorówka	Nie	Tak	Zaleca się wyposazyc plażę w ratowniczą łódź motorową
13.	Łodzie wiosłowe	Tak	Nie	1 szt. łódź BL
14.	Kamizelki ratunkowe	Nie	Tak	Wyposazyc ratowników w kamizelki asekuracyjne
15.	Nakrycie głowy	Tak	Nie	Czapeczka z daszkiem
16.	Sztormiaki	Nie	Tak	Wyposazyc ratowników
17.	Lornetka	Tak	Nie	1 szt.
18.	Koce	Nie	Tak	Wyposazyc ratowników w koc do udzielania pomocy medycznej
19.	Zapasy pierwszej pomocy	Nie	Tak	Wyposazyc plażę w punkt medyczny – uzupełniać zapasy
20.	Nosze	Nie	Nie	
21.	Deska ortopedyczna ze stabilizatorem	Tak	Tak	1 szt. deska z pasami Wyposazyc w stabilizator głowy
22.	Tlen	Tak	Nie	Apteczka R-1
23.	Kołnier ortopedyczny	Tak	Nie	3 szt. w apteczce R-1
24.	AED	Tak	Nie	PAD Samarytanin defibrylator AED
25.	Quad lub samochód terenowy	Nie	Tak	Zaleca się wyposazyc plażę w quad lub pojazd 4 x 4
26.	Lina asekuracyjna	Tak	Nie	1 szt. kołowrót z liną 80 m

KATEGORYZACJA I WYCIĄG Z RAPORTU OCENY RYZYKA MIEJSCA WYKORZYSTYWANEGO DO KĄPIELI

WIZYTA TERENOWA

Informacje ogólne

Nazwa kąpieliska	Miejsce wykorzystywane do kąpielii TRZEBIEŻ, Zalew Szczeciński		
Kąpielisko administrowane przez	GMINA POLICE OŚRODEK SPORTU I REKREACJI W POLICACH	60	110
Ilość stanowisk	1		
Ilość ratowników	2		
Data audytu	26.08.2013 R.	pkt uzyskanych	pkt możliwych

DZIAŁ

Analiza terenu

Oddany niedawno do użytku kompleks rekreacyjny znajdujący się w Trzebieży posiada wiele możliwości aktywnego spędzania wolnego czasu. Wypoczywający mają możliwość skorzystania z wypożyczalni sprzętu wodnego: kajaków, rowery wodne, sprzęt motorowodny, banan oraz wypożyczalni rowerów i gokartów. Kompleks wyposażony jest w korty tenisowe, boiska do gier zespołowych, place zabaw dla dzieci i parking na 30 samochodów. Plaża usytuowana na łagodnie opadającym brzegu Zalewu Szczecińskiego. Dostęp do wody na długości około 150 m., od południowo-wschodniej strony ograniczony torem dla sprzętu motorowodnego, od strony północno-zachodniej ograniczony trzcinowiskiem. Miejsce wykorzystywane do kąpielii z wyznaczonymi strefami kąpielowymi strzeżonymi przez ratowników w okresie od 1.07 do 31.08 czynne w godzinach od 10.00 do 18.00.

OPIS

Dostęp służb ratunkowych

Dostęp służb ratowniczych możliwy jest od drogi wojewódzkiej nr 114 w Trzebieży na ul. Leśną. Dojazd umożliwia wjazd pojazdów służb ratowniczych bezpośrednio do samej plaży. W razie potrzeby przeprowadzenia akcji ratowniczej z użyciem śmigłowca (HEMS), miejsce do jego posadzenia można wyznaczyć w odległości ok. 2 km od miejsca kąpielowego. Wodowanie sprzętu pływającego zapewniony z przystani rybackiej oddalonej ok. 2 km. Najbliższy SOR (Szpitalny Oddział Ratunkowy) znajduje się w Szczecinie oddalonym od plaży o 29 km. Łączność ze służbami ratunkowymi możliwa jest za pomocą telefonów komórkowych ratowników i komunikacji radiowej.

ZAOPATRZENIE RATOWNIKA

1	Czy kąpielisko strzeżone jest przez ratowników w określonych okresach?	■tak Uwagi: Miejsce sezonowe czynne w okresie od 1.07 do 31.08
2	Czy obecne jest stanowisko ratownicze?	■tak Jeżeli są obecne, proszę opisać ich lokalizację w odniesieniu do kąpieliska: Stanowisko dla ratownika zlokalizowane jest na wieżyczce na środku plaży
3	Okres działania	Godziny: 10.00 do 18.00 Daty: 1.07 do 31.08.2013 r. Dni w tygodniu: ■pn ■wt ■śr ■czw ■piąt ■so ■nd
4	Liczba ratowników obecnych podczas zmiany	2 osoby
5	Czy ratownicy posiadają oznaczenia identyfikacyjne?	■tak

OBECNY I ZALECANY SPRZĘT RATOWNICZY

Lp.	Opis wyposażenia	Obećny sprzęt	Dodatkowy sprzęt zalecany (jeżeli jest)	Uwagi
1.	Telefon	Tak	Tak	Wyposażyć ratowników w służbowy telefon
2.	Radio	Tak	Nie	2 szt. komunikacja wewnętrzna i zewnętrzna radiowa VHF/UHF
3.	Syreny	Nie	Tak	Wyposażyć w tubę z syreną alarmową
4.	Megafon	Nie	Tak	Wyposażyć w tubę elektroakustyczną
5.	Gwizdki	Tak	Nie	Każdy ratownik
6.	Pasy ratownicze	Tak	Tak	1 szt. / doposażyć ratowników w pasy ratownicze ILS
7.	Boje ratownicze	Tak	Nie	2 szt. boje SP
8.	Rzutki ratownicze	Tak	Tak	1 szt. / doposażyć ratowników w sprzęt
9.	Sprzęt do nurkowania	Nie	Tak	Wyposażyć w sprzęt ABC każdego ratownika
10.	Deski ratunkowe	Nie	Tak	Zaleca się wyposażyć w sprzęt ratowników
11.	Skuter	Nie	Tak	Zaleca się wyposażyć plażę w skuter z platformą ratowniczą
12.	Motorówka	Tak	Tak	Ponton 8 KM / zaleca się wyposażyć w ratowniczy łódź motorową
13.	Łodzie wiosłowe	Nie	Tak	Wyposażyć w ratowniczą łódź
14.	Kamizelki ratunkowe	Tak	Nie	3 szt. kamizelki asekuracyjne
15.	Nakrycie głowy	Nie	Tak	Wyposażyć ratowników w czapeczki z daszkiem
16.	Sztormiaki	Nie	Tak	Wyposażyć ratowników w sztormiaki
17.	Lornetka	Nie	Tak	Wyposażyć ratowników
18.	Koce	Tak	Nie	2 szt.
19.	Zapasy pierwszej pomocy	Tak	Nie	Punkt medyczny – ambulatorium
20.	Nosze	Nie	Nie	
21.	Deska ortopedyczna ze stabilizatorem	Tak	Nie	1 szt. komp.
22.	Tlen	Tak	Nie	1 szt. w apteczce R-1
23.	Kołnierz ortopedyczny	Tak	Nie	3 szt. w apteczce R-1
24.	AED	Nie	Tak	Zaleca się wyposażyć miejsce w defibrylator AED
25.	Quad lub samochód terenowy	Nie	Tak	Zaleca się wyposażyć miejsce w quad lub pojazd 4 x 4
26.	Lina asekuracyjna	Tak	Nie	1 szt. kołowrót z liną 80 m

KATEGORYZACJA I WYCIĄG Z RAPORTU OCENY RYZYKA MIEJSCA WYKORZYSTYWANEGO DO KĄPIELI

WIZYTA TERENOWA

Informacje ogólne

Nazwa kąpieliska	Miejsce wykorzystywane do kąpielii COS WAŁCZ, jezioro Raduń		
Kąpielisko administrowane przez	FHU MIKA CENTRALNY OŚRODEK SPORTOWY	32	110
Ilość stanowisk	1		
Ilość ratowników	2		
Data audytu	12.08.2013 R.	pkt uzyskanych	pkt możliwych

DZIAŁ

Analiza terenu

Miejsce wykorzystywane do kąpielii z plażą zorganizowaną nad Jeziorem Raduń położonym na Pojezierzu Wałec-kim. Zajmuje powierzchnię 227 ha, średnia głębokość jeziora wynosi 10,4 m natomiast głębokość maksymalna wynosi 25,6 m. Długość obrzeża jeziora wynosi ponad 19 km. Nad j. Raduń znajduje się jedyny w Polsce most wiszący położony nad jeziorem. Plaża zlokalizowana na terenie Centralnego Ośrodka Sportu – Przygotowań Olimpijskich, teren ogrodzony wstęp bezpłatny. Plaża wąska dobrze nasłoneczniona z łagodnie opadającym piaszczystym dnem z systemem pomostów w obrębie którego wydzielono strefy kąpielowe. Ośrodek wyposażony w plażę z boiskiem do piłki plażowej, sanitariaty, wypożyczalnię sprzętu pływającego, w obiekty sportowe odpłatne. W pobliżu plaży funkcjonuje mała marina żeglarska z pomostem do cumowania sprzętu pływającego. Miejsce strzeżone przez ratowników w okresie od 1.07 do 31.08 w godzinach od 10.00 do 18.00.

OPIS

Dostęp służb ratunkowych

Dostęp służb ratowniczych możliwy z drogi krajowej nr 22, Aleją Zdobywców Wału Pomorskiego kierując się w bramę wjazdową Centralnego Ośrodka Przygotowań Olimpijskich w Wałczu. Ośrodek umożliwia wjazd pojazdów służb ratowniczych do samej plaży. W razie potrzeby przeprowadzenia akcji ratowniczej z użyciem śmigłowca (HEMS), miejsce do jego lądowania wyznaczone jest na lądowisku Szpitala Wojskowego przy ul Kołobrzeskiej w odległości ok. 4 km. Wodowanie sprzętu pływającego możliwe jest profesjonalnym slipem znajdujący się przy miejscu wyznaczonym do kąpielii. Najbliższy SOR (Szpitalny Oddział Ratunkowy) znajduje się w Wałczu w Szpitalu Wojskowym oddalonym od plaży o 4 km. Łączność ze służbami ratunkowymi możliwa jest za pomocą telefonów komórkowych ratowników.

ZAOPATRZENIE RATOWNIKA

1	Czy kąpielisko strzeżone jest przez ratowników w określonych okresach?	■tak Uwagi: Miejsce sezonowe czynne w okresie od 1.07 do 31.08
2	Czy obecne jest stanowisko ratownicze?	■tak Jeżeli są obecne, proszę opisać ich lokalizację w odniesieniu do kąpieliska: Stanowisko dla ratownika zlokalizowane jest na pomoście na wieży ratowniczej
3	Okres działania	Godziny: 10.00 do 18.00 Daty: 1.07 do 31.08.2013 r. Dni w tygodniu: ■pn ■wt ■śr ■czw ■piąt ■so ■nd
4	Liczba ratowników obecnych podczas zmiany	2 osoby
5	Czy ratownicy posiadają oznaczenia identyfikacyjne?	■tak

OBECNY I ZALECANY SPRZĘT RATOWNICZY

Lp.	Opis wyposażenia	Obecny sprzęt	Dodatkowy sprzęt zalecany (jeżeli jest)	Uwagi
1.	Telefon	Tak	Tak	Wyposażyć ratowników w telefon służbowy zamiast w prywatne
2.	Radio	Nie	Tak	Wyposażyć ratowników w komunikację radiową VHF
3.	Syreny	Nie	Tak	Wyposażyć miejsce w tubę z syreną alarmową
4.	Megafon	Nie	Tak	Wyposażyć miejsce w tubę elektroakustyczna
5.	Gwizdki	Tak	Nie	Każdy ratownik
6.	Pasy ratownicze	Nie	Tak	Zaleca się wyposażyć ratowników w pasy ratownicze ILS
7.	Boje ratownicze	Nie	Tak	Wyposażyć ratowników w boje SP
8.	Rzutki ratownicze	Tak	Nie	3 szt. rzutki 25m
9.	Sprzęt do nurkowania	Nie	Tak	Wyposażyć w sprzęt ABC każdego ratownika
10.	Deski ratunkowe	Nie	Tak	Zaleca się wyposażyć w sprzęt ratowników
11.	Skuter	Nie	Tak	Zaleca się wyposażyć w skuter z platformą ratowniczą
12.	Motorówka	Nie	Tak	Zaleca się wyposażyć miejsce w ratowniczą łódź motorową
13.	Łodzie wiosłowe	Tak	Tak	1 szt. wiosłowa Wyposażyć w ratowniczą łódź
14.	Kamizelki ratunkowe	Tak	Nie	2 szt. kamizelki asekuracyjne
15.	Nakrycie głowy	Nie	Tak	Wyposażyć ratowników w czapeczki z daszkiem
16.	Sztormiaki	Nie	Tak	Wyposażyć ratowników
17.	Lornetka	Nie	Tak	Wyposażyć ratowników
18.	Koce	Nie	Tak	Wyposażyć ratowników w koc do udzielania pomocy medycznej
19.	Zapasy pierwszej pomocy	Nie	Tak	Wyposażyć miejsce w punkt medyczny – uzupełnić zapasy
20.	Nosze	Nie	Nie	
21.	Deska ortopedyczna ze stabilizatorem	Nie	Tak	Wyposażyć w deskę ortopedyczną
22.	Tlen	Nie	Tak	Wyposażyć w apteczkę R-1 z aparatem do tlenoterapii
23.	Kołnierz ortopedyczny	Tak	Tak	1szt. / zapewnić zapas
24.	AED	Nie	Tak	Zaleca się wyposażyć miejsce w defibrylator AED
25.	Quad lub samochód terenowy	Nie	Tak	Zaleca się wyposażyć miejsce w quad lub pojazd 4 x 4
26.	Lina asekuracyjna	Nie	Tak	Wyposażyć w zasobnik lub kołowrót z liną 80 m

KATEGORYZACJA I WYCIĄG Z RAPORTU OCENY RYZYKA MIEJSCA WYKORZYSTYWANEGO DO KĄPIELI

WIZYTA TERENOWA

Informacje ogólne

Nazwa kąpieliska	Miejsce wykorzystywane do kąpielii WAŁCZ, jezioro Raduń		
Kąpielisko administrowane przez	GMINA WAŁCZ MIEJSKI OŚRODEK SPORTU I REKREACJI	66	110
Ilość stanowisk	1		
Ilość ratowników	3		
Data audytu	12.08.2013 R.	pkt uzyskanych	pkt możliwych

DZIAŁ

Analiza terenu

Miejsce wykorzystywane do kąpielii z plażą zorganizowano nad Jeziorem Raduń położonym na Pojezierzu Wałeckim które jest częścią Pojezierza południowo-pomorskiego. Nad Raduniem znajduje się jedyny w Polsce most wiszący położony nad jeziorem. Plaża zlokalizowana na terenie Miejskiego Ośrodka Sportu i Rekreacji w Wałczu, teren ogrodzony wstęp bezpłatny. Plaża Trawiasto piaszczysta dobrze nasłoneczniona z łagodnie opadającym piaszczystym dnem z systemem pomostów w obrębie którego wydzielono strefy kąpielowe. Ośrodek wyposażony w plażę z boiskiem do gry w piłkę plażową, zjeżdżalnię wodną, sanitariaty, wypożyczalnię sprzętu pływającego. W pobliżu plaży funkcjonuje mała marina żeglarska z pomostem do cumowania sprzętu wodnego. Miejsce strzeżone przez ratowników w okresie od 1.07 do 31.08 w godzinach od 10.00 do 18.00.

OPIS

Dostęp służb ratunkowych

Dostęp służb ratowniczych możliwy z drogi krajowej nr 22, Generała Leopolda Okulickiego kierując się ul. Wieleńską w stronę MOSiR przy ul. Chłodnej w Wałczu. W razie potrzeby przeprowadzenia akcji ratowniczej z użyciem śmigłowca (HEMS), miejsce do jego lądowania wyznaczone jest na lądowisku Szpitala Wojskowego przy ul Kołobrzeskiej w odległości ok. 2,5 km lub przy boisku Orlika. Wodowanie sprzętu pływającego możliwe jest zjazdem technicznym znajdujący się przy wypożyczalni sprzętu pływającego. Najbliższy SOR (szpitalny oddział ratunkowy) znajduje się w Wałczu w Szpitalu Wojskowym oddalonym od plaży o 2,5 km. Łączność ze służbami ratunkowymi możliwa jest za pomocą telefonów komórkowych ratowników.

ZAOPATRZENIE RATOWNIKA

1	Czy kąpielisko strzeżone jest przez ratowników w określonych okresach?	<input checked="" type="checkbox"/> tak Uwagi: Miejsce sezonowe czynne w okresie od 1.07 do 31.08
2	Czy obecne jest stanowisko ratownicze?	<input checked="" type="checkbox"/> tak Jeżeli są obecne, proszę opisać ich lokalizację w odniesieniu do kąpieliska: Stanowisko dla ratownika zlokalizowane jest na pomoście i centralnie na plaży
3	Okres działania	Godziny: 10.00 do 18.00 Daty: 1.07 do 31.08.2013 r. Dni w tygodniu: <input checked="" type="checkbox"/> pn <input checked="" type="checkbox"/> wt <input checked="" type="checkbox"/> śr <input checked="" type="checkbox"/> czw <input checked="" type="checkbox"/> piąt <input checked="" type="checkbox"/> so <input checked="" type="checkbox"/> nd
4	Liczba ratowników obecnych podczas zmiany	2 osoby
5	Czy ratownicy posiadają oznaczenia identyfikacyjne?	<input checked="" type="checkbox"/> tak

OBECNY I ZALECANY SPRZĘT RATOWNICZY

Lp.	Opis wyposażenia	Obecny sprzęt	Dodatkowy sprzęt zalecany (jeżeli jest)	Uwagi
1.	Telefon	Tak	Tak	Wyposażyć ratowników w służbowy telefon, zamiast prywatnych ratowników
2.	Radio	Tak	Nie	2 szt. wewnętrznej kom. VHF/UHF
3.	Syreny	Tak	Nie	1 szt. tuba z syreną alarmową
4.	Megafon	Tak	Nie	1 szt. tuba elektroakustyczna
5.	Gwizdki	Tak	Nie	Każdy ratownik
6.	Pasy ratownicze	Tak	Tak	1 szt. / zaleca się doposażyć ratowników w pasy ratownicze ILS
7.	Boje ratownicze	Tak	Nie	3 szt. boje SP
8.	Rzutki ratownicze	Tak	Nie	3 szt. rzutki 25m
9.	Sprzęt do nurkowania	Tak	Nie	2 szt. / sprzęt ABC dla każdego ratownika
10.	Deski ratunkowe	Nie	Tak	Zaleca się wyposażyć kąpielisko w sprzęt Wetiz
11.	Skuter	Tak	Nie	2 szt. Sea Doo 185 KM i 135 KM
12.	Motorówka	Tak	Nie	Ratownicza łódź RIB 90 KM
13.	Łodzie wiosłowe	Tak	Nie	1 szt. łódź BL
14.	Kamizelki ratunkowe	Tak	Nie	6 szt. kamizelki asekuracyjne
15.	Nakrycie głowy	Tak	Tak	Wyposażyć ratowników
16.	Sztormiaki	Tak	Tak	Wyposażyć ratowników
17.	Lornetka	Tak	Nie	1 szt.
18.	Koce	Tak	Nie	1 szt.
19.	Zapasy pierwszej pomocy	Nie	Tak	Zorganizować punkt medyczny – ambulatorium
20.	Nosze	Nie	Nie	
21.	Deska ortopedyczna ze stabilizatorem	Tak	Nie	1 szt. komp.
22.	Tlen	Tak	Nie	1 szt. w apteczce R-1
23.	Kołnierz ortopedyczny	Tak	Nie	4 szt. w apteczce R-1
24.	AED	Nie	Tak	Zaleca się wyposażyć kąpielisko w defibrylator AED
25.	Quad lub samochód terenowy	Nie	Tak	Zaleca się wyposażyć miejsce w quad lub pojazd 4 x 4
26.	Lina asekuracyjna	Tak	Nie	1 szt. kołowrót z liną 80 m

KATEGORYZACJA I WYCIĄG Z RAPORTU OCENY RYZYKA MIEJSCA WYKORZYSTYWANEGO DO KĄPIELI

WIZYTA TERENOWA

Informacje ogólne

Nazwa kąpieliska	Miejsce wykorzystywane do kąpielii WAŁCZ, jezioro Zamkowe		
Kąpielisko administrowane przez	GMINA WAŁCZ MIEJSKI OŚRODEK SPORTU I REKREACJI W WAŁCZU	31	110
Ilość stanowisk	1		
Ilość ratowników	2		
Data audytu	12.08.2013 R.	pkt uzyskanych	pkt możliwych

DZIAŁ

Analiza terenu

Jezioro Zamkowe, drugie jezioro bezpośrednio położone w granicach miasta Wałcz. Od strony północno-wschodniej i północnej gdzie graniczy bezpośrednio z zabudowaniami znajdują się dwie zatoki, po stronie północno-wschodniej ulokowana jest mała przystań żeglarska z ładnym widokiem na jezioro i panoramę miasta. Na tym samym brzegu utworzono plażę i miejsce wykorzystywane do kąpielii. Powierzchnia ogólna jeziora wynosi 132,8 ha, długość 3,65 km, szerokość maksymalna 994 m, głębokość maksymalna 37 m, a długość linii brzegowej 11 km. Plaża zorganizowana przez Miejski Ośrodek Sportu i Rekreacji, wstęp bezpłatny. Plaża Trawiasta dobrze nasłoneczniona z łagodnie opadającym piaszczystym dnem z wydzielonymi strefami kąpielowymi. Plaża wyposażona w nowy budynek dyżurki ratowniczej wraz z magazynkiem na sprzęt wodny. Właściciel zabudowań po oddaniu obiektu do użytku nie zapewnił żadnego w nim wyposażenia. Plaża posiada również plac zabaw dla dzieci, wypożyczalnię sprzętu pływającego, przebieralnię oraz sanitariaty TOI TOI. Miejsce strzeżone przez ratowników w okresie od 1.07 do 31.08 w godzinach od 10.00 do 18.00.

OPIS

Dostęp służb ratunkowych

Dostęp służb ratowniczych możliwy z drogi krajowej nr 22, Generała Leopolda Okulickiego kierując się ul. Kilińszczaków w stronę plaży jeziora. W razie potrzeby przeprowadzenia akcji ratowniczej z użyciem śmigłowca (HEMS), miejsce do jego lądowania wyznaczone jest na lądowisku Szpitala Wojskowego przy ul. Kołobrzeskiej w odległości ok. 3 km. Wodowanie sprzętu pływającego możliwe jest zjazdem technicznym znajdujący się przy wypożyczalni sprzętu pływającego. Najbliższy SOR (szpitalny oddział ratunkowy) znajduje się w Wałczu w Szpitalu Wojskowym oddalonym od plaży o 3 km. Łączność ze służbami ratunkowymi możliwa jest za pomocą telefonów komórkowych ratowników.

ZAOPATRZENIE RATOWNIKA

1	Czy kąpielisko strzeżone jest przez ratowników w określonych okresach?	■tak Uwagi: Miejsce sezonowe czynne w okresie od 1.07 do 31.08
2	Czy obecne jest stanowisko ratownicze?	■tak Jeżeli są obecne, proszę opisać ich lokalizację w odniesieniu do kąpieliska: Stanowisko dla ratownika zlokalizowane jest centralnie na plaży na wieży ratowniczej
3	Okres działania	Godziny: 10.00 do 18.00 Daty: 1.07 do 31.08.2013 r. Dni w tygodniu: ■pn ■wt ■śr ■czw ■piąt ■so ■nd
4	Liczba ratowników obecnych podczas zmiany	2 ratowników WOPR z KPP
5	Czy ratownicy posiadają oznaczenia identyfikacyjne?	■tak

OBECNY I ZALECANY SPRZĘT RATOWNICZY

Lp.	Opis wyposażenia	Obećny sprzęt	Dodatkowy sprzęt zalecany (jeżeli jest)	Uwagi
1.	Telefon	Tak	Tak	Wyposażyc ratowników w służbowy telefon
2.	Radio	Nie	Tak	Wyposażyc ratowników w komunikację radiową VHF
3.	Syreny	Nie	Tak	Wyposażyc w tubę z syreną alarmową
4.	Megafon	Nie	Tak	Wyposażyc w tubę elektroakustyczną
5.	Gwizdki	Tak	Nie	Każdy ratownik
6.	Pasy ratownicze	Nie	Tak	Zaleca się wyposażyc ratowników w pasy ratownicze ILS
7.	Boje ratownicze	Tak	Nie	2 szt. boje SP
8.	Rzutki ratownicze	Tak	Nie	2 szt. r. zutki 25 m
9.	Sprzęt do nurkowania	Tak	Tak	1 szt. / wyposażyc w sprzęt ABC każdego ratownika
10.	Deski ratunkowe	Nie	Tak	Zaleca się wyposażyc w sprzęt ratowników
11.	Skuter	Nie	Tak	Zaleca się wyposażyc miejsce w skuter z platformą ratowniczą
12.	Motorówka	Nie	Tak	Zaleca się wyposażyc miejsce w ratowniczą łódź motorową
13.	Łodzie wiosłowe	Tak	Tak	1 szt. Wiosłowa - wyposażyc w ratowniczą łódź
14.	Kamizelki ratunkowe	Nie	Tak	Wyposażyc ratowników w kamizelki asekuracyjne
15.	Nakrycie głowy	Nie	Tak	Wyposażyc ratowników w czapeczki z daszkiem
16.	Sztormiaki	Nie	Tak	Wyposażyc ratowników w sztormiaki
17.	Lornetka	Nie	Tak	Wyposażyc ratowników
18.	Koce	Nie	Tak	Wyposażyc ratowników
19.	Zapasy pierwszej pomocy	Nie	Tak	Wyposażyc miejsce w punkt medyczny – uzupełnić zapasy
20.	Nosze	Nie	Nie	
21.	Deska ortopedyczna ze stabilizatorem	Nie	Tak	Wyposażyc w deskę ortopedyczną
22.	Tlen	Nie	Tak	Wyposażyc w apteczkę R-1
23.	Kołnier ortopedyczny	Nie	Tak	Wyposażyc w apteczkę R-1
24.	AED	Nie	Tak	Zaleca się wyposażyc miejsce w defibrylator AED
25.	Quad lub samochód terenowy	Nie	Tak	Zaleca się wyposażyc miejsce w quad lub pojazd 4 x 4
26.	Lina asekuracyjna	Tak	Nie	1 szt. zasobnik z liną 80 m

KATEGORYZACJA I WYCIĄG Z RAPORTU OCENY RYZYKA MIEJSCA WYKORZYSTYWANEGO DO KĄPIELI

WIZYTA TERENOWA

Informacje ogólne

Nazwa kąpieliska	Miejsce wykorzystywane do kąpielii ZATONIE, jezioro Lubie		
Kąpielisko administrowane przez	OW ZATONIE OLGIERG DĄBROWSKI	44	115
Ilość stanowisk	1		
Ilość ratowników	2		
Data audytu	24.08.2013 R.	pkt uzyskanych	pkt możliwych

DZIAŁ

Analiza terenu

Miejsce wykorzystywane do kąpielii zorganizowane na terenie ośrodka wczasowego „Zatonie”. Ośrodek i plaża położona jest nad jeziorem Lubie, które posiada powierzchnię 1487,5 ha i głębokość maksymalną 46,2 m. Południowy brzeg porasta Puszcza Drawska, przez jezioro Lubie przepływa Rzeką Drawa. Miejsce wykorzystywane do kąpielii z piaszczystą plażą i niewielkimi pomostami wybiegającymi w głąb jeziora na około 20 m posiada dobre nasłonecznienie. W sąsiedztwie plaży rosną drzewa liściaste, które dają możliwość schronienia się przed promieniami słonecznymi w upalne dni. Teren ogrodzony, wejście na teren plaży jest bezpłatny. Na terenie ośrodka znajduje się place zabaw dla dzieci, boisko do gry w siatkówkę, boisko do gry w piłkę nożną, miejsca do grillowania. Na miejscu można wypożyczyć rower, kajak czy udać się w rejs małym statkiem po jeziorze. Ośrodek posiada pole namiotowe i kempingowe z zabudowaniami wyposażony w sanitariaty z pełnym węzłem sanitarnym, stołówką serwującą wczasowiczom pełne wyżywienie oraz niewielki motel. Plaża strzeżona przez ratowników w okresie od 1.07. do 31.08 w godzinach od 10.00 do 18.00.

OPIS

Dostęp służb ratunkowych

Dostęp służb ratowniczych na Ośrodek w Zatoniu możliwy od Lubieszewa. Dojazd umożliwia wjazd pojazdów służb ratowniczych bezpośrednio na plażę. W razie potrzeby przeprowadzenia akcji ratowniczej z użyciem śmigłowca (HEMS), miejsce do jego posadowienia przygotowane jest na ośrodku. Wodowanie sprzętu pływającego możliwe jest zjazdem technicznym na terenie ośrodka za plażą strzeżoną. Najbliższy SOR (szpitalny oddział ratunkowy) znajduje się w Drawsku Pomorskim oddalonym od plaży o 14 km. Łączność ze służbami ratunkowymi możliwa jest za pomocą telefonów komórkowych ratowników.

ZAOPATRZENIE RATOWNIKA

1	Czy kąpielisko strzeżone jest przez ratowników w określonych okresach?	<input checked="" type="checkbox"/> tak Uwagi: Miejsce sezonowe czynne w okresie od 1.07 do 31.08
2	Czy obecne jest stanowisko ratownicze?	<input checked="" type="checkbox"/> tak Jeżeli są obecne, proszę opisać ich lokalizację w odniesieniu do kąpieliska: Stanowisko dla ratowników zlokalizowane jest na środku plaży i na pomoście
3	Okres działania	Godziny: 10.00 do 18.00 Daty: 1.07 do 31.08.2013 r. Dni w tygodniu: <input checked="" type="checkbox"/> pn <input checked="" type="checkbox"/> wt <input checked="" type="checkbox"/> śr <input checked="" type="checkbox"/> czw <input checked="" type="checkbox"/> piąt <input checked="" type="checkbox"/> so <input checked="" type="checkbox"/> nd
4	Liczba ratowników obecnych podczas zmiany	2 osoby
5	Czy ratownicy posiadają oznaczenia identyfikacyjne?	<input checked="" type="checkbox"/> tak

OBECNY I ZALECANY SPRZĘT RATOWNICZY

Lp.	Opis wyposażenia	Obecny sprzęt	Dodatkowy sprzęt zalecany (jeżeli jest)	Uwagi
1.	Telefon	Tak	Tak	Wyposażyć ratowników w służbowy telefon, zamiast w prywatne
2.	Radio	Nie	Tak	Wyposażyć w komunikację radiową VHF / UHF
3.	Syreny	Nie	Tak	Wyposażyć w tubę z syreną alarmową
4.	Megafon	Nie	Tak	Wyposażyć w tubę elektroakustyczną
5.	Gwizdki	Tak	Nie	Każdy ratownik
6.	Pasy ratownicze	Nie	Tak	Zaleca się wyposażyć ratowników w pasy ratownicze ILS
7.	Boje ratownicze	Tak	Tak	1 szt. / doposażyć ratowników w sprzęt
8.	Rzutki ratownicze	Tak	Tak	1 szt. / doposażyć ratowników w sprzęt
9.	Sprzęt do nurkowania	Tak	Nie	1 szt. / wyposażyć w sprzęt ABC każdego ratownika
10.	Deski ratunkowe	Nie	Tak	Zaleca się wyposażyć ratowników sprzęt
11.	Skuter	Nie	Tak	Zaleca się wyposażyć miejsce w skuter z platformą ratowniczą
12.	Motorówka	Tak	Nie	Łódź Canada 25 KM
13.	Łódzie wiosłowe	Tak	Nie	1 szt. łódź Jacek
14.	Kamizelki ratunkowe	Tak	Nie	2 szt. kamizelki asekuracyjne
15.	Nakrycie głowy	Nie	Tak	Wyposażyć ratowników w czapeczki z daszkiem
16.	Sztormiaki	Nie	Tak	Wyposażyć ratowników w sztormiaki
17.	Lornetka	Tak	Nie	1 szt.
18.	Koce	Nie	Tak	Wyposażyć ratowników w koc do udzielania pomocy medycznej
19.	Zapasy pierwszej pomocy	Nie	Tak	Wyposażyć miejsce w punkt medyczny – uzupełnić zapasy
20.	Nosze	Nie	Nie	
21.	Deska ortopedyczna ze stabilizatorem	Nie	Tak	Wyposażyć w deskę ortopedyczną
22.	Tlen	Nie	Tak	Wyposażyć w apteczkę R-1
23.	Kołnierze ortopedyczny	Nie	Tak	Wyposażyć w apteczkę R-1
24.	AED	Nie	Tak	Zaleca się wyposażyć miejsce w defibrylator AED
25.	Quad lub samochód terenowy	Nie	Tak	Zaleca się wyposażyć miejsce w quad lub pojazd 4 x 4
26.	Lina asekuracyjna	Nie	Tak	Wyposażyć w kołowrót lub zasobnik z liną 80 m