



WOJEWODA ZACHODNIOPOMORSKI



URZĄD MARSZAŁKOWSKI
WOJEWÓDZTWA ZACHODNIOPOMORSKIEGO W SZCZECINIE



WOJEWÓDZKI FUNDUSZ
OCHRONY ŚRODOWISKA
I GOSPODARKI WODNEJ
W SZCZECINIE



WODNE OCHOTNICZE POGOTOWIE RATUNKOWE
WOJEWÓDZTWA ZACHODNIOPOMORSKIEGO



Kuratorium Oświaty
w Szczecinie

STAN BEZPIECZEŃSTWA WODNEGO W WOJEWÓDZTWIE ZACHODNIOPOMORSKIM W 2015 ROKU

SZCZECIN 2015

Wydawca

Grupa Copy Planet, sp. z o.o.
70-304 Szczecin
ul. Małkowskiego 27/U1

Opracowanie:

pod redakcją Tomasza Zalewskiego
Bloom Karolina, Borecka Maria, Kurylczyk Apoloniusz, Pierwieniecki Juliusz,
Reperowicz Wojciech, Sikora Mariusz, Stankiewicz Justyna, Janusz Przemysław

Recenzja

dr hab. Jarosław J. Piątek prof. US
dr Tomasz Czapiewski

Wydanie I

© Copyright Tomasz Zalewski
ISBN 978-83-938382-4-0

Opracowanie graficzne, łamanie

Piotr Taudul

Druk

Drukarnia „Grupa Copy Planet” sp. z o.o.
ul. Małkowskiego 27/U1
70-304 Szczecin
www.copyplanet.com.pl

Adres do korespondencji:

Wodne Ochotnicze Pogotowie Ratunkowe Województwa Zachodniopomorskiego
70-236 Szczecin, ul. Gen. J. Sowińskiego 68

SPIS TREŚCI

WSTĘP

Proces audytu i kategoryzacji wyznaczonych obszarów wodnych woj. zachodniopomorskiego	7
Działalność Centrum Koordynacji i Ratownictwa Wodnego	17
Analiza utonięć i śmierci w wodzie	21
Analiza monitoringu medialnego dotyczącego bezpieczeństwa wodnego	26
Analiza działań profilaktycznych i edukacyjnych na obszarach wodnych	32
Podsumowanie projektów ratowników z obszarów wodnych pogranicza polsko-niemieckiego przy współpracy z Euroregionem, Interreg IV	35
Współpraca z Zespołem Parków Krajobrazowych Województwa Zachodniopomorskiego i WOPR	38
Wypoczynek letni dzieci i młodzieży na terenie województwa zachodniopomorskiego – realizacja programu „Bezpieczne wakacje 2015”	39
Zasady oznakowania i rozpowszechniania informacji o jakości wody na kąpielisku w sezonie letnim 2016	42
Mapa kąpielisk	50

KĄPIELISKA KATEGORYZOWANE – MORSKIE

Chłopy	52
Darłówek Wschodnie	54
Darłówek Zachodnie	56
Dziwnów	58
Dziwnówek	60
Dźwirzyno	62
Gąski	64
Grzybowo	66
Jarosławiec Wschodni	68
Jarosławiec Zachodni	70
Kołobrzeg Centrala	72
Kołobrzeg Podczele	74
Kołobrzeg Zachód	76
Łazy	78
Łukęcin	80
Mielenko	82
Mielno	84
Międzywodzie	86
Międzyzdroje Wschodnie i Zachodnie	88
Mrzeżyno Wschodnie	90

Niechorze	92
Pobierowo	94
Pogorzelica	96
Pustkowo	98
Rewal	100
Rogowo	102
Sarbinowo	104
Sianożęty	106
Świnoujście Uznam	108
Trzęsacz	110
Unieście	112
Ustronie Morskie	114

MIEJSCA WYKORZYSTYWANE DO KĄPIELI – MORSKIE

Bobolin	118
Dąbki	120
Dąbki Wicie	122
Dziwnów	124
Dźwirzyno	126
Jarosławiec – Zachód	128
Kołobrzeg – Wschód	130
Kołobrzeg – Zachód	132
Łazy	134
Mielno	136
Mrzeżyno Zachód	138
Rewal Śliwin	140
Sarbinowo	142
Świnoujście – Uznam	144
Świnoujście – Warszów	146

KĄPIELISKA KATEGORYZOWANE – ŚRÓDLĄDOWE

Biały Bór – j. Łobez	150
Czaplinek – j. Drawsko	152
Lubczyna – j. Dąbie	154
Moryń – j. Morzycko	156
Myślibórz – j. Myśliborskie	158
Stepnica – Zalew Szczeciński	160

Szczecin „Dziewoklicz”	162
Szczecin „Dąbie” – j. Dąbie	164
Szczecin „Głębokie” – j. Głębokie	166
Szczecinek, plaża miejska – j. Trzesiecko	168
Szczecinek, „Mysia Wyspa” – j. Trzesiecko	170
Szczecinek, plaża wojskowa – j. Trzesiecko	172
Zieleniewo – j. Miedwie	174

MIEJSCA WYKORZYSTYWANE DO KĄPIELI – ŚRÓDLĄDOWE

Banie – j. Dłużec	178
Barlinek – j. Barlineckie	180
Borne Sulinowo – j. Pile	182
Cedynia – naturalny ciek wodny	184
Choszczno – j. Klukom	186
Czaplinek – j. Czaplino	188
Czaplinek, „Kusy Dwór” – j. Drawsko	190
Cieszyno, „Gęsia Łączka” – j. Siecino	192
Cieszyno, „Wyspa Ostów” – j. Siecino	194
Dargocice – j. Kamienica	196
Dębno – j. Lipowo	198
Drawno – j. Adamowo	200
Drawsko Pomorskie – j. Okra	202
Golczewo – j. Szczucze	204
Gudowo – j. Lubie	206
Ińsko – j. Ińsko	208
Kalisz Pomorski – j. Bobrowo Wielkie	210
Karlino – rzeka Radew	212
Koszalin – „Wodna Dolina”	214
Moryń, „Szafir” – j. Wądół	216
Nowe Warpno – j. Nowowarpniewskie	218
Nowogard – j. Nowogardzkie	220
Pełczyce – j. Pełcz	222
Porost – j. Chlewo Wielkie	224
Stare Kaleńsko – j. Kaleńsko	226
Steklno – j. Steklno	228
Strzeszowo – j. Strzeszowskie	230
Trzebież – Zalew Szczeciński	232
Tuczno – j. Liptowskie	234
Walcz „COS” – j. Raduń	236

Wałcz – j. Raduń 238

Wałcz, „Tawerna pod wieżą” – j. Raduń 240

Wałcz – j. Zamkowe 242

PROCES AUDYTU I KATEGORYZACJI WYZNACZONYCH OBSZARÓW WODNYCH WOJ. ZACHODNIOPOMORSKIEGO

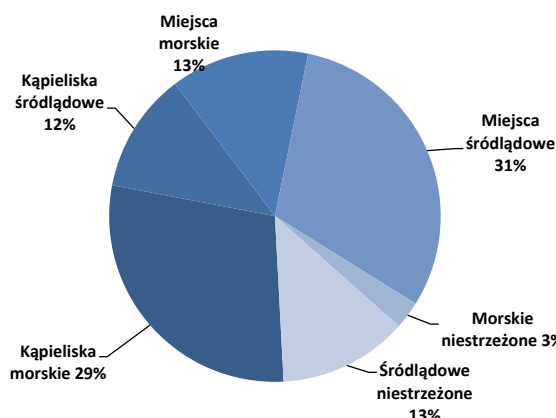
Ustawa z dnia 11 sierpnia 2011 r. o bezpieczeństwie osób przebywających na obszarach wodnych (Dz.U. nr 208, poz. 1240) reguluje istotne kwestie dotyczące bezpieczeństwa nad wodą, nakładając na zarządzających obszarami wodnymi, organizatorów kąpielisk i podmioty uprawnione do wykonywania ratownictwa wodnego szereg wymogów i obowiązków. Korzystając z zapisów 2 rozdziału wspomnianej ustawy (*art. 4 Zapewnienie bezpieczeństwa na obszarach wodnych polega w szczególności na: dokonaniu, we współpracy z policją i działającymi na danym terenie podmiotami, o których mowa w art. 12 ust. 1, analizy zagrożeń, w tym identyfikacji miejsc, w których występuje zagrożenie dla bezpieczeństwa osób wykorzystujących obszar wodny do pływania, kąpania się, uprawiania sportu lub rekreacji*) WOPR, przy współpracy samorządu województwa, realizuje nieprzerwanie od 2009 roku program profilaktyczny oceniający poziom bezpieczeństwa wodnego. W czasie audytu wyznaczonych obszarów wodnych (WOW) dokonywana jest analiza zagrożeń i ocena ryzyka występującego na kąpieliskach i w miejscach wykorzystywanych do kąpeli. Celem tej akcji profilaktycznej jest wspólne dążenie do poprawy standardów bezpieczeństwa wodnego w naszym województwie. Istotnym warunkiem organizacji bezpiecznej kąpeli jest monitoring i badanie wody WOW. Wojewódzka Stacja Sanitarno-Epidemiologiczna w Szczecinie przeprowadziła badania wody w 123 miejscach organizacji wyznaczonych obszarów wodnych i wydała pozytywną opinię do zorganizowania miejsca bezpiecznej kąpeli dla 112 zespołów WOW. Audytem objęto wszystkie miejscowości znajdujące się w wykazie WSSE. Analiza zagrożeń została sporządzona tylko dla tych obszarów wodnych, które były strzeżone przez ratowników wodnych. Wizytacja wszystkich 112 miejsc pozwoliła audytorowi udokumentować 95 miejsc strzeżonych przez ratowników wodnych, w pozostałych 17 miejscach

poza badaniami wody samorządy i podmioty odpowiedzialne za te miejsca nie zapewniły bezpieczeństwa zgodnie z uwarunkowaniami prawnymi dla WOW. W miejscowościach, w których zgłoszono miejsca wykorzystywane do kąpeli, brak było wyposażenia ratowniczego i ratowników zapewniających bezpieczeństwo dla kąpiących się osób: (Barlinek „Janowo”, Czarnocin, Dziwnów – Zalew Kamieński, Osetna, Ko- pań, Dąbkowice, Dąbki – jezioro Bukowo, Ostrowiec, Zdbice – kemping, Zdbice – plaża wiejska, Nakielno – Baza AKŻ, Cieszyń Łobeskie, Węgorzyno, Karwowo, Łobez – Unimie jez. Dybrzno, Unieście). Gminy zgłaszające obszary wodne do WSSE celem wyznaczenia miejsca wykorzystywanego do kąpeli biorą na siebie odpowiedzialność za organizację w tych miejscach bezpiecznej kąpeli zgodnie z obowiązującymi przepisami szczegółowymi. Wydaje się zasadne stwierdzenie, że organizowanie kąpieliska lub miejsca wykorzystywanego do kąpeli niezgodnie z obowiązującym prawem (np. bez opisanego w rozporządzeniach wyposażenia) jest nie tylko nieodpowiedzialne, ale też zagraża bezpieczeństwu osób kąpiących się w tych miejscach. W czasie wizytacji WOW strzeżonych przez ratowników wodnych sporządzono 94 oceny ryzyka na kąpieliskach i w miejscach wykorzystywanych do kąpeli. W jednym przypadku – w miejscu wykorzystywanym do kąpeli „Wodna Dolina” w Koszalinie – podmiot uprawniony do wykonywania ratownictwa wodnego zapewniający w tym miejscu bezpieczeństwo wodne nie wyraził zgody na udzielenie informacji potrzebnych do sporządzenia oceny ryzyka WOW. Dzięki uprzejmości Zakładu Obiektów Sportowych w Koszalinie, który jest administratorem obszaru wodnego, zebrano podstawowe informacje do statystyk raportu o bezpieczeństwie WOW woj. zachodniopomorskiego. Podział wyznaczonych obszarów wodnych do kąpeli w województwie zachodniopomorskim w 2015 r.

STAN BEZPIECZEŃSTWA WODNEGO W WOJEWÓDZTWIE ZACHODNIOPOMORSKIM W 2015 ROKU

przedstawia się następująco: nad morzem 32 kąpieliska, co stanowi 29%, i 15 miejsc, co stanowi 13%, dając w sumie 47 obszarów strzeżonych i 42%. Na śródlądziu 13 kąpielisk, co stanowi 12%, oraz 34 miejsca wyznaczone do kąpeli, co stanowi 31%. Razem obszarów strzeżonych na śródlądziu zorganizowano 47, co daje 42% liczby wszystkich obszarów wyznaczonych do kąpeli w naszym województwie w 2015 roku, co zaprezentowano na wykresie 1.

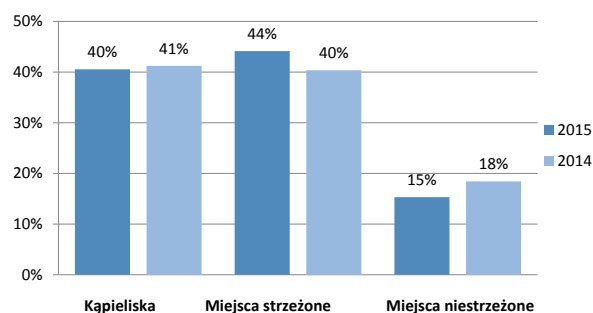
Ponad 15% wyznaczonych obszarów wodnych z pozytywną opinią WSSE jest wciąż bez nadzoru ratowniczego, choć organizatorzy mają prawny obowiązek zapewnienia bezpieczeństwa w miejscach wykorzystywanych do kąpeli poprzez wyposażenie ich w odpowiedni sprzęt ratowniczy i zatrudnienie ratowników wodnych. Liczba tych miejsc z roku na rok jest coraz mniejsza, ale i tak obowiązkiem gminy jest podjęcie działań zmierzających do poprawy bezpieczeństwa wodnego na swoim terenie.



Wykres 1. Podział wyznaczonych obszarów wodnych woj. zachodniopomorskiego w 2015 r.

Audytem objęto 45 kąpielisk (32 kąpieliska morskie i 13 kąpielisk śródlądowych) oraz 49 miejsc wykorzystywanych do kąpeli (15 miejsc morskich i 34 miejsca śródlądowe). W roku 2014 zorganizowano 47 kąpielisk i 46 miejsca wykorzystywane do kąpeli (*Raport bezpieczeństwa na obszarach wodnych woj. zachodniopomorskiego 2014 rok*). Zmianę statusu z miejsca wykorzystywanego do kąpeli (MWDK) na kąpielisko otrzymał Myślibórz, natomiast z kąpieliska na MWDK przekształciły

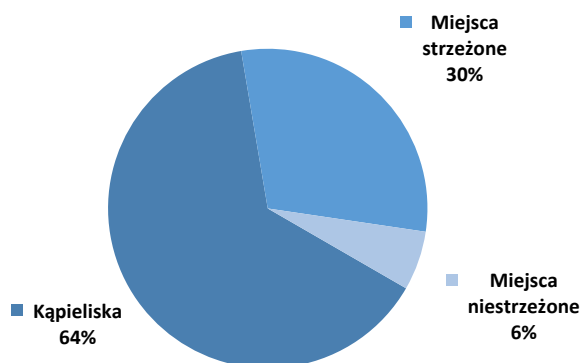
się Cieszyńo – Gęsia Łączka, Cieszyńo – wyspa Ostrów nad jeziorem Siecino, Jarosławiec Zachodni w gminie Postomino oraz Mrzeżyno Zachodnie w gminie Trzebiatów nad Morzem Bałtyckim. Powstały 3 nowe miejsce na mapie bezpiecznych obszarów kąpielowych w naszym województwie i należą do nich: Moryń Szafir nad jez. Morzycko i Strzeszów nad Jez. Strzeszowskim w powiecie gryfińskim oraz w powiecie kołobrzeskim w miejscowości Dargocice nad jez. Kamica. W tym roku nie zorganizowano miejsca wykorzystywanego do kąpeli w Unieściu, gdzie w sezonie letnim funkcjonowało tylko jedno 100-metrowej szerokości kąpielisko strzeżone. Ponieważ wzrosła liczba strzeżonych miejsc wykorzystywanych do kąpeli, to niniejszy regres nie spowodował w ujęciu wojewódzkim w 2015 roku zatrzymania progresji w budowie systemu bezpieczeństwa wodnego woj. zachodniopomorskiego.



Wykres 2. Porównanie wyznaczonych obszarów wodnych woj. zachodniopomorskiego z 2014/2015 r.

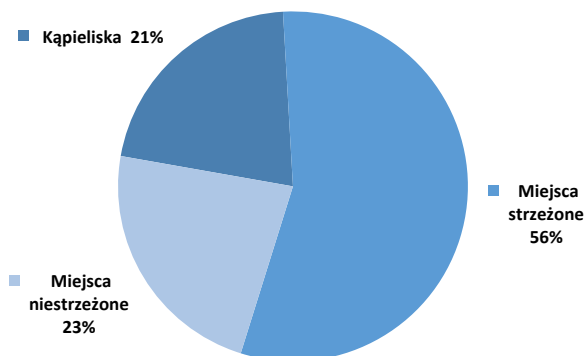
Proces audytu wyznaczonych obszarów wodnych podzielony jest na dwie kategorie: morską i śródlądową. W wyniku przeprowadzonej analizy zagrożeń zebrano dane określające poziom bezpieczeństwa na kąpieliskach i w miejscach wykorzystywanych do kąpeli. Stan zabezpieczenia obszarów wodnych nad morzem wskazuje na duże zaangażowanie i odpowiednie podejście samorządów gmin do spraw związanych z zapewnieniem bezpieczeństwa wodnego na swoim terenie. Bezpośredni wpływ na taki stan rzeczy ma atrakcyjność samego położenia WOW i świadomość wizerunkowa zarządzających związana z obsługą turystów na plażach.

STAN BEZPIECZEŃSTWA WODNEGO W WOJEWÓDZTWIE ZACHODNIOPOMORSKIM W 2015 ROKU



Wykres 3. Wyznaczone obszary wodne organizowane nad morzem w 2015 r.

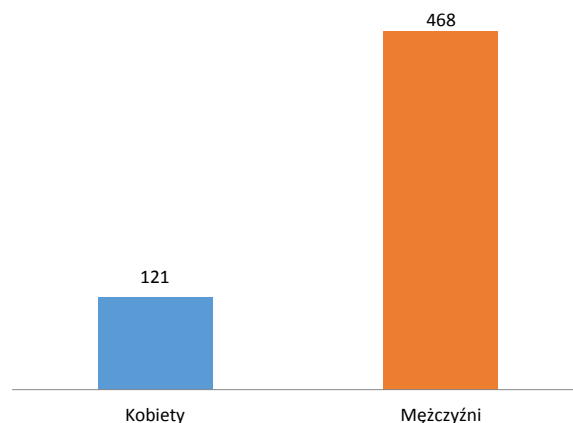
Ocena ryzyka na kąpieliskach i w miejscach wykorzystywanych do kąpieli na wodach śródlądowych wskazuje, że w dalszym ciągu brakuje odpowiednich decyzji w gminach i odpowiedzialności za bezpieczeństwo wodne na swoim terenie. W gminach unika się wydatków związanych z tworzeniem wyznaczonych obszarów wodnych, wyposażaniem ich w odpowiedni sprzęt ratowniczy, który z pewnością będzie miał wpływ na poprawę bezpieczeństwa wodnego w gminie. Najczęściej zadania te zrzucane są na zakłady budżetowe, OSiR, MOSiR. Unika się w ten sposób odpowiedzialność za bezpieczeństwo wodne.



Wykres 4. Wyznaczone obszary wodne organizowane na śródlądziu w 2015 r.

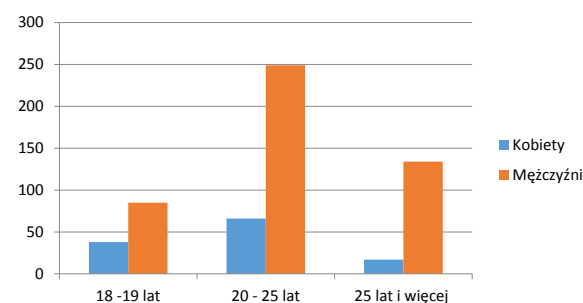
W ramach przeprowadzonego audytu na wyznaczonych obszarach wodnych zebrano informacje na temat zatrudnionej kadry ratowniczej. Płeć i wiek to kluczowe cechy stosowane w niniejszej analizie rynku pracy na kąpieliskach i w miejscach wykorzystywanych do kąpieli w naszym województwie. W sezonie letnim 2015

zatrudnienie na kąpieliskach i miejscach kąpielowych podjęto 589 ratowników wodnych. Poziom aktywności zawodowej kobiet na wyznaczonych obszarach wodnych w charakterze ratownika wodnego jest zdecydowanie niższy niż mężczyzn. W zawodzie ratownika pracę wykonywało 121 kobiet i 468 mężczyzn.



Wykres 5. Ratownicy wodni według płci zatrudnieni na WOW w sezonie letnim 2015 r.

Wśród ratowników najliczniej reprezentowane były osoby w wieku 20–25 lat – 315 zatrudnionych osób, które stanowiły 53% stanu ogólnego zatrudnienia ratowników wodnych. Najstarszych ratowników w wieku 25 i więcej lat pracowało 151 osób, co stanowiło 26% kadry ratowniczej pracującej w tym roku na kąpieliskach i w miejscach wykorzystywanych do kąpieli. Najmłodsi ratownicy w wieku 18–19 lat stanowili grupę 123 osób, dając wskaźnik na poziomie 21%.

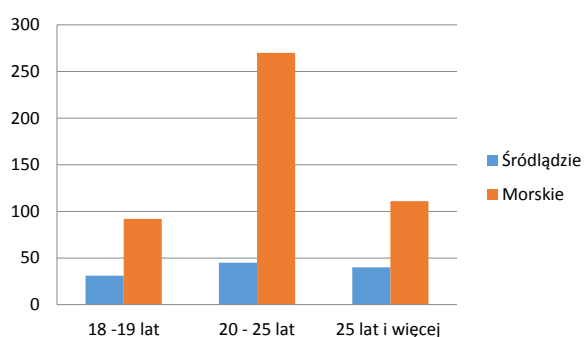


Wykres 6. Ratownicy wodni w podziale na wiek zatrudnieni na WOW w sezonie letnim 2015 r.

Kadrę ratowniczą pełniącą nadzór nad bezpieczeństwem osób przebywających na wyznaczonych obsza-

STAN BEZPIECZEŃSTWA WODNEGO W WOJEWÓDZTWIE ZACHODNIOPOMORSKIM W 2015 ROKU

rach morskich stanowiła zdecydowana większość pracujących w sezonie ratowników – 473 os. Na śródlądziu zatrudnienie znalazło 116 ratowników wodnych. Oba obszary wodne cechują ta sama liczba wyznaczonych obszarów wodnych – 47 morskich miejsc kąpielowych i 47 zorganizowanych na śródlądziu. Tak duża różnica spowodowana jest zdecydowanie większą ilością wyznaczonych sektorów kąpielowych na kąpieliskach i w miejscach wykorzystywanych do kąpieli nad morzem.



Wykres 7. Ratownicy wodni podziale na wiek zatrudnienia na obszarach morskich i śródlądowych

ZASADY PRZEPROWADZANIA AUDYTU WYZNACZONYCH OBSZARÓW WODNYCH

W trakcie przeprowadzania audytu wyznaczonego obszaru wodnego audytor opiera się na przepisach prawnych regulujących bezpieczeństwo osób przebywających na obszarach wodnych oraz na wytycznych z zakresu bezpieczeństwa wodnego, które obejmują dobre praktyki wykorzystywane do poprawy bezpieczeństwa wodnego.

Audyt obszaru wodnego realizowany w formie analizy oceny bezpieczeństwa wodnego prowadzonej w czasie wizyt terenowych na wyznaczonych obszarach wodnych do kąpieli obejmuje poniższe działania i wyposażenie, mające wpływ na szacowanie potencjalnego ryzyka wystąpienia zagrożeń nad wodą.

Analiza terenu – prowadzona jest przez rozpoznanie obszaru wodnego, w szczególności sprawdzane są nieprawidłowości w zakresie wyznaczenia stref dla kąpiących się oraz innych aktywności wodnych działających

w obrębie wyznaczonego obszaru wodnego, dostęp publiczny z uwzględnieniem usuwania barier dla osób poruszających się na wózkach lub dostęp do sanitariatów i punktów medycznych.

Dostęp służb ratunkowych – oceniana jest możliwość szybkiego dojazdu medycznych zespołów ratunkowych oraz pozostałych służb wsparcia specjalistycznego do wyznaczonego obszaru wodnego.

Publiczny sprzęt ratowniczy i pomocniczy – oceniany jest stan oraz lokalizacja sprzętu do ratowania osób tonących, który jest umieszczony na stałe i oznakowany w miejscach, gdzie występuje niebezpieczeństwo utraty zdrowia lub życia osób przebywających na obszarach wodnych, z możliwością udzielenia pomocy środkami ratunkowymi przez każdego wypoczywającego nad wodą.

Oznakowanie – sposób oznakowania i zabezpieczenia obszarów wodnych w znaki zakazu, nakazu oraz znaki informacyjne i sygnalizację flagową, audytor zaleca ujednolicenie oznakowania i stosowanie zalecanych znaków zgodnie z polskim i międzynarodowym prawem zawartych w „księdze znaków WOPR”.

Tablica informacyjna – czy obszar wodny jest wyposażony w odpowiednie tablice informacyjne z najważniejszymi danymi tj. nazwą i rodzajem obszaru wodnego, numerem wejścia, najgroźniejszymi niebezpieczeństwami, numerami telefonów do służb ratowniczych oraz innymi zagrożeniami mogącymi wystąpić w danym miejscu.

Niebezpieczeństwa / zagrożenia – ocena występującego niebezpieczeństwa na obszarze wodnym lub wynikającego z działania urządzeń, które są wykorzystywane na wyznaczonym obszarze wodnym. Zdiagnozowanie lokalizacji miejsc niebezpiecznych i funkcjonowania urządzeń oraz późniejsze właściwe ich oznakowanie lub wykluczenie niektórych sektorów

lub urządzeń z użytku publicznego pozwala na prawidłowe oznakowanie i zabezpieczenie obszarów wodnych.

Zaopatrzenie ratownika – właściwe wyposażenie ratowników wodnych w sprzęt wymagany do skutecznego prowadzenia działań w zakresie ratownictwa wodnego, sposobu zarządzania, posiadanie dokumentacji ułatwiającej wykonywanie zadań zapewniających bezpieczeństwo osób przebywających na obszarach wodnych.

KATEGORYZACJA WYZNACZONYCH OBSZARÓW WODNYCH

Kategoryzacja, będąca zasadniczym elementem procesu audytorskiego wyznaczonych obszarów wodnych, pozwala na weryfikację poszczególnych działów odpowiadających za organizację bezpiecznych warunków kąpielowych. Dane uzyskane w tej części audytu umożliwiają prowadzenie statystyk, ale przede wszystkim pozwalają określić stan bezpieczeństwa wyznaczonego obszaru wodnego. Kategoryzacja obejmuje podsumowanie sześciu działów, które po ocenie odzwierciedlają stan bezpieczeństwa, nadając odpowiednią ilość gwiazdek w pięciostopniowej skali.

Organizacja wyznaczonych obszarów wodnych – audytor rozpoznaje tu działalność związaną z aktywnym wypoczynkiem, sposób wyznaczenia stref dla poszczególnych aktywności wodnych, sposób prowadzenia edukacji i profilaktyki w zakresie bezpieczeństwa wodnego na obszarach wodnych, sposób oznakowania ryzyka związanego z wypoczynkiem nad wodą, czytelne tablice informacyjne, wyznaczenie dróg ewakuacyjnych i przygotowanie do prowadzenia działań ratowniczych z wykorzystaniem śmigłowca Lotniczego Pogotowia Ratunkowego oraz gotowość operacyjną ratowników wodnych.

Wyposażenie wyznaczonych obszarów wodnych – audytor sprawdza w wyznaczonym obszarze wodnym posiadanie publicznego sprzętu ratunkowego umiesz-

czanego na stałe lub tylko w godzinach pracy służby ratowniczej, wyposażenie apteczki stanowiskowej pierwszej pomocy, sprzętu do ewakuacji, wyposażenia stanowiska w sprzęt ratowniczy, zaplecze ratownicze i punkty medyczne, wyposażenie osobiste ratowników, ratowniczy sprzęt pływający i dodatkowy sprzęt wykorzystywany do poprawy bezpieczeństwa wodnego.

Ratownicy – audytor sprawdza kwalifikacje zatrudnionych ratowników wodnych, organizowanie Grup Interwencyjnych zapewniających bezpieczeństwo na obszarach wodnych, przyjmowanie stażystów na dyżury ratownicze płatne lub bezpłatne oraz wyposażenie ratowników w ubrania służbowe i ochronne.

Sygnalizacja alarmowa – audytor sprawdza posiadaną przez ratowników łączność, funkcjonowanie na wyznaczonym obszarze wodnym systemu łączności oraz jakiego sprzętu alarmowego używają w czasie dyżuru ratownicy.

Zaplecze socjalno-bytowe ratowników – audytor w tym dziale sprawdza warunki zakwaterowania ratowników (w miejscach gdzie zakwaterowanie nie jest uzasadnione, audytor nie ocenia tej pozycji, co powoduje zmianę punktacji obliczeniowej do kategoryzacji), sprawdza dostępność sanitariatów w czasie pracy ratowników, zapewnianie posiłków dla ratowników w czasie dyżuru i wysokość ich wynagrodzenia.

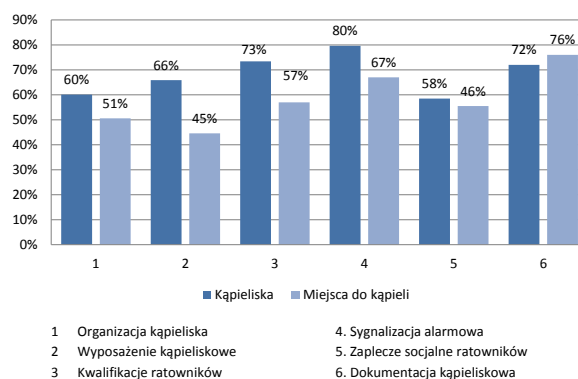
Dokumentacja – audytor sprawdza procedury ratownicze i alarmowe, wypełnianie karty wypadku oraz karty udzielonej pomocy medycznej i inne dokumenty usprawniające pracę ratowników wodnych.

Porównując analizę bezpieczeństwa kąpielisk i miejsc wykorzystywanych do kąpieli na wyznaczonych obszarach wodnych, obserwujemy znaczną różnicę w organizacji tych miejsc. Organizatorzy miejsc wykorzystywanych do kąpieli, pomimo jasno określonych norm prawnych, niechętnie wyposażają swoje plaże w profesjonalny sprzęt ratowniczy (apteczki R-1,

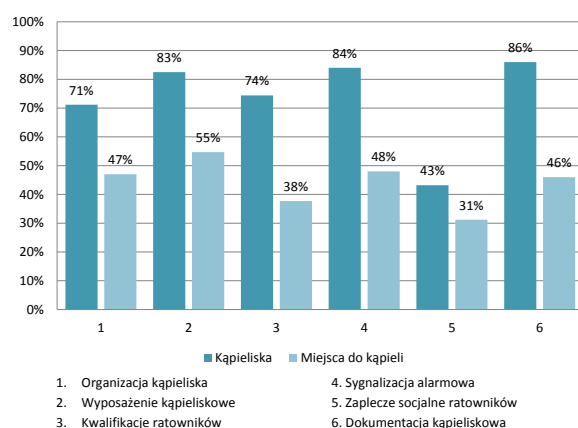
STAN BEZPIECZEŃSTWA WODNEGO W WOJEWÓDZTWIE ZACHODNIOPOMORSKIM W 2015 ROKU

deski ortopedyczne, łodzie ratownicze, pasy ratownicze, liny asekuracyjne). Braki w wyposażeniu organizatorzy wyznaczonych obszarów morskich tłumaczą ilością sprzętu potrzebnego do obsługi wszystkich stanowisk ratowniczych oraz koniecznością zapewnienia warunków socjalno-bytowych dla przyjeżdżającej do pracy kadry ratowniczej. Na śródlądziu głównym czynnikiem niskiego poziomu zabezpieczenia jest małe zaangażowanie osób odpowiedzialnych za proces tworzenia kąpielisk i poprawę bezpieczeństwa na wyznaczonych obszarach wodnych. Ograniczane do minimum są wydatki związane z organizacją i wyposażeniem w sprzęt ratowniczy wyznaczonych obszarów wodnych. Często osoby, które są odpowiedzialne za zakup profesjonalnego wyposażenia ratowniczego, nie mają odpowiedniej wiedzy w tym zakresie. Oprócz wyposażenia poważnym problemem dla organizatorów WOW jest zaplecze socjalne ratowników. Organizatorzy unikają tworzenia profesjonalnie wyposażonych baz ratowniczych z punktami medycznymi i pomieszczeniami socjalnymi dla pracujących ratowników. Ratownicy często wykorzystują magazynki na sprzęt jako punkty medyczne oraz miejsca, gdzie mogą schronić się w czasie deszczowych dni.

Z przeprowadzonego audytu wynika, że w ocenianych kąpieliskach morskich najlepiej zorganizowane w tym roku działły to sygnalizacja alarmowa, kwalifikacje ratowników oraz wyposażenie kąpieliska, najgorzej wypadły działły z organizacją kąpieliska i zaplecze socjalne ratowników. Dla kąpielisk organizowanych na śródlądziu najlepiej w ocenie wypadła dokumentacja ratownicza, sygnalizacja alarmowa, kwalifikacje ratowników. Najsłabszą stroną na śródlądziu był dział związany z zapleczem socjalnym ratowników. W miejscach wykorzystywanych do kąpeli najlepiej wypadły działły kwalifikacji ratowników i prowadzona dokumentacja ratownicza (wykres 8 dla morza i wykres 9 dla śródlądzia)



Wykres 8. Morskie kąpieliska i miejsca wykorzystywane do kąpeli w 2015 r.



Wykres 9. Śródlądowe kąpieliska i miejsca wykorzystywane do kąpeli w 2015 r.

Ważnym punktem procesu audytorskiego prowadzonego na wyznaczonych obszarach wodnych jest porównanie danych zebranych w dłuższym okresie czasu, które można wykorzystać do budowania systemu bezpieczeństwa wodnego. Dane z pięciu lat (wykresy 10 i 11) pokazują tendencje wzrostowe w poszczególnych działach, ale też wskazują, które z działów organizacji bezpiecznego miejsca kąpielowego są zaniedbywane. W 2011 r. audytem kąpieliskowym objęto 82 WOW (47 kąpielisk, 35 miejsc wykorzystywanych do kąpeli). W 2012 r. objęto audytem 85 miejsc do kąpeli, z czego 50 to kąpieliska, 35 miejsc wykorzystywanych do kąpeli. W 2013 r. odwiedziono 90 wyznaczonych obszarów wodnych i sporządzono 83 analizy zagrożeń. W 2014 r. wizytowano 114 miejsc i przeprowadzono 93 analizy bezpieczeństwa (47 kąpielisk i 46 miejsc kąpielowych). W 2015 r. odwiedziono 123 miejsca i sporzą-

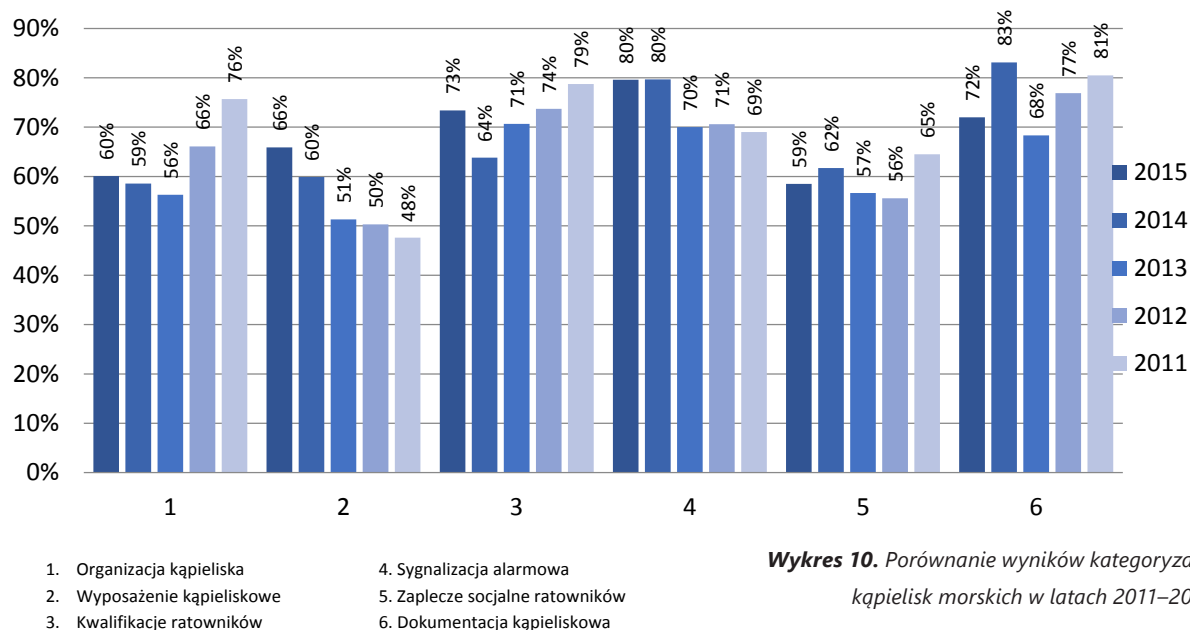
STAN BEZPIECZEŃSTWA WODNEGO W WOJEWÓDZTWIE ZACHODNIOPOMORSKIM W 2015 ROKU

dzono 94 oceny ryzyka na wyznaczonych obszarach wodnych (45 kąpielisk i 49 miejsc kąpielowych) (*Raporty bezpieczeństwa na obszarach wodnych woj. zachodniopomorskiego 2011-2015*).

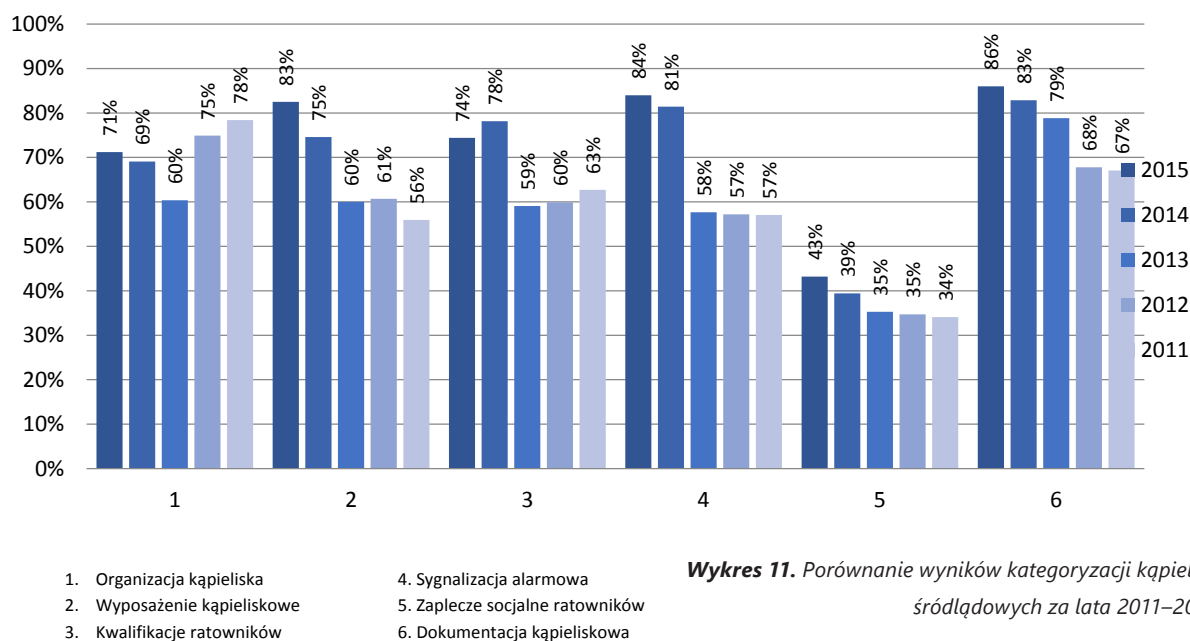
Z zaobserwowanych wyników na przestrzeni lat trend wzrostowy na kąpieliskach morskich wydaje się dotyczyć tylko działu związanego z wyposażeniem i sygnalizacją alarmową. Statystyki dla kąpielisk śródlądowych

i trendy wzrostowe są bardziej widoczne i dotyczą wyposażenia ratowniczego, sygnalizacji alarmowej, zaplecza socjalnego, którego standard pozostawia wiele do życzenia, oraz prowadzonej przez ratowników dokumentacji.

Porównując analizę bezpieczeństwa na obszarach wodnych z 2014 r. z wynikami z ostatniego sezonu letniego, można zauważyć, że na samych kąpieliskach osiągamy wyraźny wzrost bezpieczeństwa wodnego.



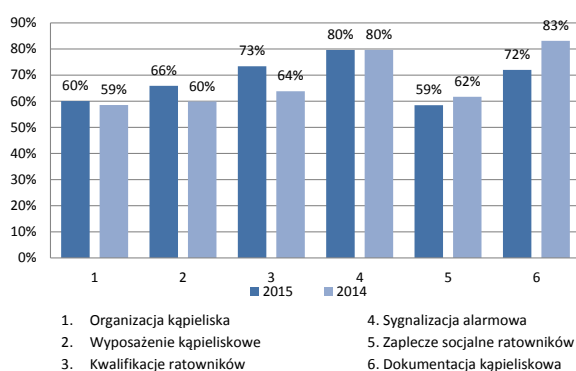
Wykres 10. Porównanie wyników kategoryzacji kąpielisk morskich w latach 2011–2015



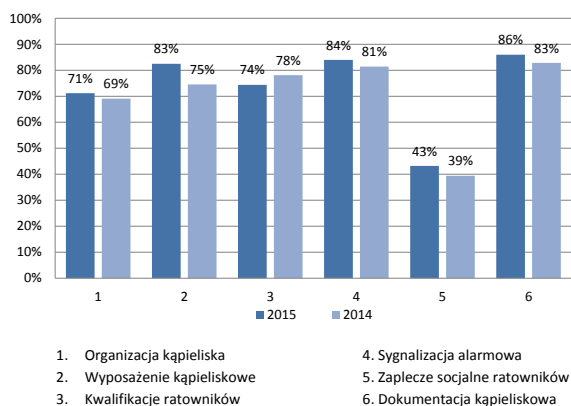
Wykres 11. Porównanie wyników kategoryzacji kąpielisk śródlądowych za lata 2011–2015

STAN BEZPIECZEŃSTWA WODNEGO W WOJEWÓDZTWIE ZACHODNIOPOMORSKIM W 2015 ROKU

Średnia ocena kąpielisk śródlądowych to 74 pkt na 115 pkt, co stanowi 64% maksymalnej sumy punktów. W roku 2015 odnotowano 2,25% wzrostu w stosunku do roku 2014. W analizie trendu wzrostowego odnotowanego na przestrzeni lat 2011-2015 nastąpiło w dwóch ostatnich latach dynamiczne odbicie, co dobrze prognozuje dla wdrażanego zintegrowanego systemu bezpieczeństwa wodnego w naszym województwie. Średnia ocena kategoryzacji kąpielisk morskich wyniosła 69 pkt na 125 pkt, co stanowi 55% maksymalnej liczby punktów. Odnotowano średni wzrost na poziomie 0,6% w stosunku do roku 2015, który wskazuje na bardziej ustabilizowany rozwój wyznaczonych obszarów wodnych nad morzem.



Wykres 12. Porównanie wyników kategoryzacji kąpielisk morskich za lata 2014-2015



Wykres 13. Porównanie wyników kategoryzacji kąpielisk śródlądowych za lata 2014-2015

Analiza poszczególnych kategorii pozwala ocenić, że w tegorocznej kategoryzacji największy wzrost przypadł kategorii wyposażenie kąpieliska z wynikiem

74,4% – średni dla ogółu (66% dla morza, 83% dla śródlądzia). W tej kategorii pod uwagę brana była ilość rodzaj apteczek, posiadanie jako standard deski ortopedycznej w stosunku do ilości stanowisk; rodzaj i rozmieszczenie stanowisk (wieże, punkty medyczne, wyposażenie punktów medycznych, bazy lub centra koordynacji na kąpielisku); stanowiskowy sprzęt ratowniczy; publiczny sprzęt ratowniczy; łodzie; dodatkowy sprzęt. Na większości kąpielisk ratownicy dyżurowali na wieżach obserwacyjnych, tylko nieliczne stanowiska znajdowały się bezpośrednio na plaży lub pomoście. Większość organizatorów zapewnia boje SP lub pasy typu „węgorz” dla każdego członka zespołu ratowniczego, ale już nieliczni indywidualnie dopasowany sprzęt ABC do nurkowania lub pianki. Ratownicy zazwyczaj wykorzystywali łodzie wiosłowe typu BL. Nielicznie pojawiały się łodzie wędkarskie niedostosowane do celów ratownictwa. Zdarzały się też przypadki, kiedy na kąpielisku łodzi nie było w ogóle. Nad morzem wciąż brakuje nowoczesnego sprzętu, jak łodzie hybrydowe typu RIB lub skutery z platformą ratowniczą. Postęp technologiczny w ratownictwie jest nieunikniony, zatem potrzebny jest trend wymiany łodzi wiosłowych na jednostki zmotoryzowane (Brig, RIB, skuter). Powinien on przekonać twórców rozporządzenia do zmiany zapisów o obowiązkowej łodzi wiosłowej na każdym stanowisku. Wprowadzenie zapisu jednostka ratownicza, bez określania, czy motorowa, czy wiosłowa, wydaje się być bardziej sprzyjające rozwojowi ratownictwa. Pojawia się też potrzeba posiadania na plażach sprzętu do transportu sprzętu ratowniczego, tj. quadów 4x4, samochodów terenowych dostosowanych do wodowania łodzi motorowych i poruszania się po plażach.

Dział związany z kwalifikacjami ratowników osiągnął średni wynik 73,5% (73% dla morza i 74% dla śródlądzia). W tym dziale brano pod uwagę liczbę, doświadczenie i wyposażenie osobiste ratowników oraz zdolność do podejmowania akcji ratunkowych poza terenem kąpieliska w ramach Grupy Interwencyjnej.

STAN BEZPIECZEŃSTWA WODNEGO W WOJEWÓDZTWIE ZACHODNIOPOMORSKIM W 2015 ROKU

W tym roku doszło do zmiany pokoleniowej ratowników. Na śródlądziu zdecydowana większość ratowników podjęła pracę pierwszy raz od uzyskania kwalifikacji ratownika wodnego i ukończenia kursu Kwalifikowanej Pierwszej Pomocy. Nad morzem jednak utrzymuje się dotychczasowy poziom ratowników z doświadczeniem w pracy na wyznaczonych obszarach wodnych. Niektóre kąpieliska morskie zatrudniały zespoły ratownicze składające się z czterech, a nawet pięciu ratowników na każde stumetrowe stanowisko, co było dodatkowo premiowane. Na śródlądziu niestety pojawiają się zespoły ratownicze nie spełniające wymogów ustawowych (USTAWA z dnia 18 sierpnia 2011 r. o bezpieczeństwie osób przebywających na obszarach wodnych art. 1, 2, 3, 4, 5, 6, 7, 8, 9, 10, 13, 14, 16, USTAWA z dnia 6 września 2006 r. o Państwowym Ratownictwie Medycznym art. 13, ust. 1, 2, 3, 4; ROZPORZĄDZENIE MSW z dnia 27 stycznia 2012 r. w sprawie minimalnych wymagań dotyczących liczby ratowników wodnych zapewniających stałą kontrolę wyznaczonego obszaru wodnego, ROZPORZĄDZENIE MSW z dnia 21 czerwca 2012 r. w sprawie szkoleń w ratownictwie wodnym).

Sygnalizacja alarmowa została sklasyfikowana na poziomie 82% (80% nad morzem, 84% na śródlądziu). Coraz częściej obszary wodne wyposażone są w profesjonalną łączność radiową między stanowiskami oraz bezpośrednią z Centrum Powiadamiania Ratowniczego, choć najczęściej pojawiającym się systemem łączności jest wewnętrzna komunikacja radiowa PMR. Na plażach montowane są tablice informacyjne, maszty flagowe a stanowiska wyposażane w syreny alarmowe czy nagłośnienie publiczne.

Na śródlądziu w kategorii zaplecze socjalne ratowników gdzie średni wynik wynosi tu 43%. Można na przestrzeni kilku lat zaobserwować powolny wzrost inwestycji (tabela nr 11, porównanie wyników kategoryzacji kąpielisk śródlądowych za lata 2011–2015). Analizowano w tej kategorii zarówno warunki pracy ratow-

ników jak i też warunki mieszkaniowe. Na większości kąpielisk ratownicy mogli korzystać z sanitariatów publicznych lub toalet w lokalach zlokalizowanych w pobliżu stanowisk. Na niektórych kąpieliskach ratownicy mieli możliwość korzystania z własnych sanitariatów, często wyposażonych w prysznic, a niektórzy ratownicy musieli ograniczyć się do serwisowanych TOI TOI-ów. Ratownicy pracujący na wyznaczonych obszarach morskich często mieli zapewnione wyżywienie – posiadali pełnowartościowe posiłki lub minimum 1 posiłek dziennie. Na taki standard na śródlądziu mogą liczyć tylko ratownicy zatrudnieni przy ośrodkach wypoczynkowych. Nieliczne kąpieliska morskie posiadają bazy ratownicze specjalnie wybudowane i przeznaczone do tego celu. Warto pójść za przykładem naszych zachodnich sąsiadów, u których przy każdym kąpielisku jest dobrze wyposażony kampus ratowniczy zlokalizowany w pasie technicznym wydmy. Takie rozwiązanie stwarza idealne warunki operacyjne dla działalności ratowników wodnych, co skutecznie skraca czas akcji ratowniczych do minimum. Magazyny sprzętowe coraz częściej stawiane są w bezpośrednim sąsiedztwie stanowisk. Na większych plażach punkty opatrunkowe organizowane były bezpośrednio na stanowisku ratowniczym. Tylko nieliczne kąpieliska posiadają dobrze wyposażone punkty medyczne z wyposażeniem ambulatoryjnym. Niestety, mało kiedy administratorzy kąpielisk pamiętają o pomieszczeniach socjalnych, gdzie w przypadku złych warunków pogodowych ratownik mógłby się schronić, pełniąc służbę, lub wypełnić dokumentację kąpieliska. Najczęściej stosowanym przez organizatorów kąpielisk zjawiskiem jest traktowanie miejsc socjalnych lub punktów medycznych jako magazynów sprzętowych lub odwrotnie.

Z posiadanej dokumentacji ratowniczej w tej kategorii oceniane były dzienniki pracy i zawarte w nich instrukcje alarmowe stosowane w akcjach ratunkowych, karty wypadku i udzielonej pomocy medycznej, standardowe procedury operacyjne. Na większości wyznaczonych obszarów wodnych dokumentacja kąpieliskowa

STAN BEZPIECZEŃSTWA WODNEGO W WOJEWÓDZTWIE ZACHODNIOPOMORSKIM W 2015 ROKU

ograniczała się do dziennika pracy i karty wypadku oraz udzielonej pomocy medycznej. Rzadkością były instrukcje alarmowe i procedury operacyjne.

Na średnim poziomie utrzymuje się kategoria organizacja kąpieliska, która uzyskała wynik 65,5% dla ogółu. Właściwe wykorzystanie terenu i proponowane atrakcje oraz aktywności wodne skutecznie podnoszą walory miejsc wypoczynku nad wodą. Jednym z najważniejszych działań tej kategorii była prowadzona profilaktyka z zakresu bezpieczeństwa nad wodą. Liczne ulotki, opaski na rękę dla dzieci lub inne gadżety rozdawane dla plażowiczów były zachętą do uczestniczenia w happeningach z wykorzystaniem fantomów do RKO. Większość profilaktyki nad morzem prowadzona była przez ratowników Zachodniopomorskiego WOPR w ramach akcji „Alkohol ciągnie na dno” i to pozwoliło uzyskać ten średni wynik. Na śródlądziu – 70%, głównie osoby związane z grupami interwencyjnymi WOPR-u wykazywały duże zaangażowanie w działania profilaktyczne z wykorzystaniem ulotek edukacyjnych z WOPR, policji i WSSE. Organizowano naukę resuscytacji krążeniowo-oddechowej na fantomach do RKO dla plażowiczów i grup zorganizowanych. Profilaktyka zasługuje na szczególne podkreślenie osiągniętych w tym dziale wyników. Niestety gorzej wyglądała sprawa z oznakowaniem kąpielisk i brakiem wyznaczonych prawidłowo torów wodnych dla sprzętu pływającego. Brak tablic informujących o jakości wody, które w większości przypadków wisiły, ale nie były prawidłowo uzupełnione niezbędnymi informacjami lub były mało czytelne. Często niewłaściwa lokalizacja powodowała, że były one niezauważalne dla wypoczywających nad wodą ludzi. Niejednoznacznie oddzielone od siebie formy aktywności powodują mylny ich odbiór wśród plażowiczów. Przykładem mogą być tory wodne poza

strefami strzeżonymi. Były one wydzielone podobnymi bojami co kąpielisko i dlatego traktowano je często jako strefę kąpeli strzeżonej. Zagraniczni goście nie wiedzą, co znaczy tablica z napisem „plaża strzeżona” lub „tor wodny”, dlatego tak ważne jest stosowanie ujednoliconych znaków piktogramowych oznakowania międzynarodowego.

Podsumowanie wyników z wszystkich ocenianych działań kategoryzacji w 2015 r. ustaliło ocenę bezpieczeństwa wodnego wyznaczonych obszarów wodnych na poziomie 71,76%, natomiast wynik uzyskany w ubiegłym roku 2014, sklasyfikował stan bezpieczeństwa na poziomie 69,36%. Organizacja i wyposażenie kąpielisk w naszym województwie uległy poprawie o wartość 2,41%.

Poczucie bezpieczeństwa przez wypoczywających nad wodą ludzi MUSI być dobrem powszechnym. Wysokie wskaźniki utonięć w Polsce powinny konsolidować wszystkie gminy, instytucje działające w obszarze bezpieczeństwa wodnego, podmioty ratownicze oraz organizacje pozarządowe PZW, PZZ, PZMiNW i kluby sportów wodnych. Włączenie się w system bezpieczeństwa wodnego, tworzony przez WOPR woj. zachodniopomorskiego z samorządem województwa, pozwala osiągać wspólny cel, jakim jest zmniejszenie liczby utonięć. Można go osiągnąć, ale należy maksymalizować działania we wszystkich obszarach, zarówno typowo ratowniczych, jak i profilaktycznych – działania związane z unifikacją wysokich standardów organizacyjnych dla zarządzania obszarami wodnymi, doposażenie w profesjonalny sprzęt do udzielania pomocy tonącemu, wspólne projekty edukacyjne związane z odpowiedzialnością za dzieci, niebezpieczeństwem pływania w miejscach niestrzeżonych czy po alkoholu lub innych środkach odurzających.



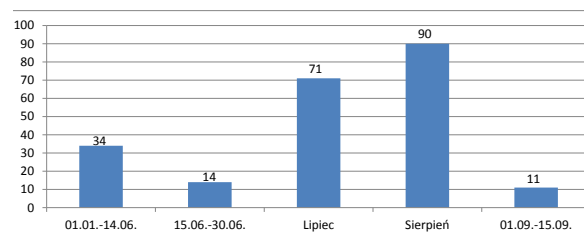
DZIAŁALNOŚĆ CENTRUM KOORDYNACJI RATOWNICTWA WODNEGO

Rok 2015 to kolejny rok funkcjonowania w pełnym wymiarze Centrum Koordynacji Ratownictwa Wodnego Oddziału Zachodniopomorskiego w Szczecinie z siedzibą przy ul. Heyki nad Kanałem Zielonym. Jak co roku, zadaniem centrum jest zarządzanie akcjami ratowniczymi na akwenach województwa zachodniopomorskiego i koordynowanie ich. Centrum po raz pierwszy rozpoczęło funkcjonowanie 15 czerwca 2010 r. i działało do 31 sierpnia w godzinach 8.30-20.30. W roku 2012 siedziba CKRW przeniesiona została z Kąpieliska Miejskiego „Dąbie” na bazę Szczecińskiego WOPR przy ul. Heyki nad Kanałem Zielonym, co sprawia, że swojej działalności centrum nie zawiesza z końcem sezonu letniego, lecz funkcjonuje przez cały okres zimowy do następnego sezonu. CKRW w Szczecinie koordynuje wojewódzki system bezpieczeństwa ratownictwa wodnego, w skład którego wchodzi kąpieliska morskie, śródlądowe oraz grupy interwencyjne. W miesiącach, kiedy kąpieliska morskie i śródlądowe, tworzone na okres wakacyjny od 15 czerwca do 15 września, są pozamykane, CKRW swoją działalność opiera na funkcjonujących poza sezonem grupach interwencyjnych. Warunkiem zgłoszenia do systemu jest wypełnienie karty zgłoszeniowej do CKRW, przeprowadzenie audytu przez ZW WOPR na kąpieliskach, zatrudnienie odpowiedniej liczby ratowników „zawodowych” spełniających warunki przedstawione w Ustawie o bezpieczeństwie osób przebywających na obszarach wodnych (Dz. U. nr 208, poz. 1240 z dnia 18 sierpnia 2011 r.) oraz chęć współpracy z CKRW poprzez składanie raportów drogą elektroniczną z akcji przeprowadzonych na danym akwencie.

CKRW w Szczecinie ściśle współpracuje z Centrum Koordynacji Ratownictwa Wodnego działającym w Sopocie, które obejmuje swym zasięgiem województwo pomorskie, ale kiedy potrzeba może przejąć odpo-

wiedzialność za prowadzenie akcji również na innym dowolnym akwencie na terytorium Polski. Oba centra koordynacyjne realizują swoje zadania poprzez telefon ratunkowy 601 100 100. CKRW w Szczecinie dodatkowo obsługuje numer alarmowy 984, który obejmuje swym zasięgiem jedynie tereny miasta Szczecin i okolic. Swoją działalność CKRW Szczecin mocno opiera na współpracy z innymi instytucjami, zajmującymi się bezpieczeństwem osób kąpiących się i przebywających bezpośrednio na terenie akwenów, takimi jak: Wojewódzkie Centrum Zarządzania Kryzysowego, Centrum Powiadamiania Ratunkowego, Morska Służba Poszukiwania i Ratownictwa (SAR), policja, Państwowa Straż Pożarna, pogotowie ratunkowe, Lotnicze Pogotowie Ratunkowe, Urząd Morski, straż graniczna, straż miejska, Wasserwacht (niemieckie ratownictwo wodne) i inne.

W roku 2015 CKRW Oddział Zachodniopomorski w Szczecinie koordynowało działania ratowników już 220 razy. Informacja została przekazana z numeru ratunkowego nad wodą 601 100 100 lub numeru alarmowego 984.



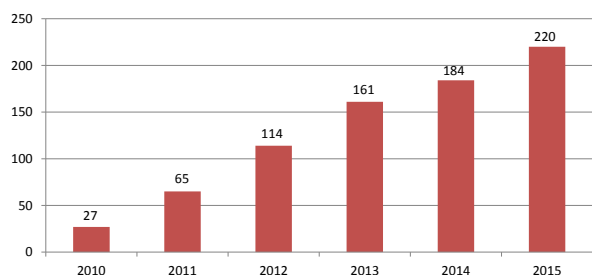
Wykres 14. Liczba interwencji Centrum Koordynacji Ratownictwa Wodnego – Oddziału Zachodniopomorskiego w Szczecinie – sezon 2015

Analizując powyższy wykres, można zauważyć, że przed rozpoczęciem sezonu koordynowano 34 zdarzenia, w czerwcu od początku sezonu letniego było 14 interwencji, w lipcu 71 interwencji, w sierpniu 90 in-

STAN BEZPIECZEŃSTWA WODNEGO W WOJEWÓDZTWIE ZACHODNIOPOMORSKIM W 2015 ROKU

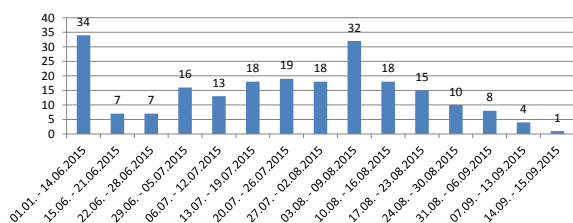
terwencji, we wrześniu do końca sezonu – 11. Bardzo łatwo można odczytać z wykresu, że w lipcu i sierpniu, czyli w środku sezonu urlopowego, podejmowanych było najwięcej interwencji. Można ten fakt połączyć z dobrą pogodą panującą w tych miesiącach oraz przyjazdem do naszego województwa ogromnej liczby turystów.

Porównując funkcjonowanie CKRW w Szczecinie w sezonach 2010, 2011, 2012, 2013, 2014 i 2015, kolejny raz wyraźnie można zauważyć wzrost liczby przeprowadzonych interwencji, których w 2010 roku było 27, w 2011 – 65, w 2012 – 114, w 2013 – 161, w 2014 – 184, zaś w 2015 – już 220.



Wykres 15. Porównanie liczby interwencji prowadzonych przez CKRW Szczecin w latach 2010-2015

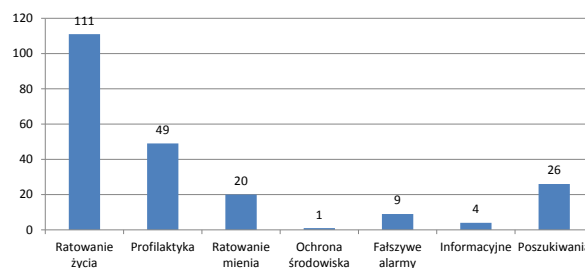
Na poniższym wykresie przedstawiono podział na poszczególne tygodnie funkcjonowania wszystkich raportowanych interwencji, które koordynowało CKRW – Oddział Zachodniopomorskiego w Szczecinie.



Wykres 16. Liczba interwencji koordynowanych przez Centrum Koordynacji Ratownictwa Wodnego – podział na tygodnie – sezon 2015

Zdarzenia, które były koordynowane przez CKRW Szczecin, miały różny charakter. Zdarzały się akcje ratujące życie, fałszywe alarmy, profilaktyki, ochrona środowiska i inne. Poniższy wykres pokazuje, jak rozkładały się koordynowane zdarzenia. Jak widać z wykresu nr 4, najwięcej było akcji ratowania życia – 111,

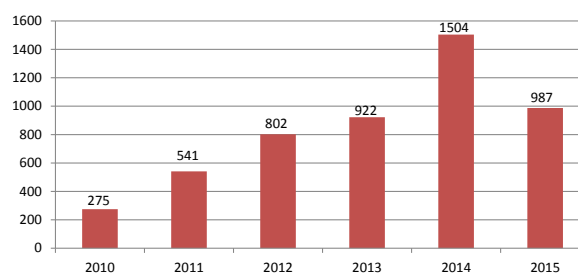
inne: profilaktyka – 49, ratowanie mienia – 20, ochrona środowiska – 1, fałszywe alarmy – 9, informacyjne – 4, poszukiwania – 26.



Wykres 17. Rodzaje akcji koordynowanych przez CKRW Szczecin – sezon 2015

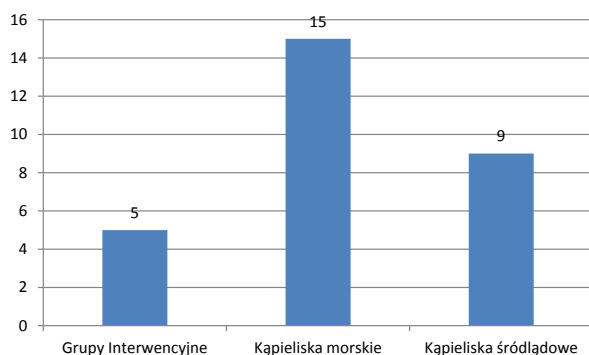
Wzrost liczby interwencji koordynowanych przez CKRW wynika ze zwiększonej liczby firm mających zgodę ministra spraw wewnętrznych na prowadzenie ratownictwa wodnego, współpracujących z systemem, oraz z coraz większą znajomością numeru ratunkowego nad wodą 601 100 100 wśród turystów.

W 2015 r. Centrum Koordynacji Ratownictwa Wodnego – Oddział Zachodniopomorski w Szczecinie, podobnie jak w ubiegłych sezonach, prowadziło elektroniczny system raportów zdarzeń na kąpieliskach. Porównując ubiegłe sezony do tegorocznego, liczba kart wypadku wpisanych do systemu zmalała. Powodem takiej sytuacji może być fakt, iż nie wszystkie zespoły ratownicze wyraziły chęć działania w systemie. Od 2013 r. każde kąpielisko w systemie, które chce wypełniać karty, może dostać w tym celu modem, starter i doładowania do internetu, które są dostarczane przez sponsora strategicznego i operatora numeru firmę Plus.



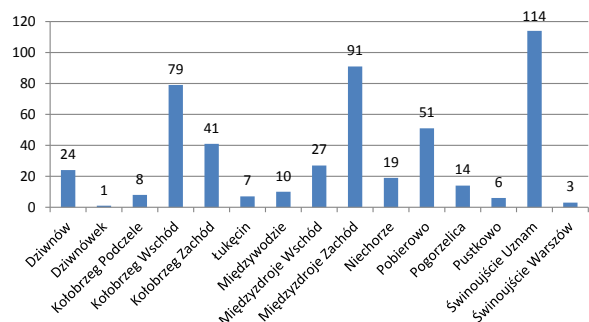
Wykres 18. Liczba raportowanych interwencji w latach 2010-2015

STAN BEZPIECZEŃSTWA WODNEGO W WOJEWÓDZTWIE ZACHODNIOPOMORSKIM W 2015 ROKU



Wykres 19. Raportowanie interwencji w sezonie 2015

Kąpieliska morskie wypełniające karty wypadku to: Dziwnów, Dziwnówek, Kołobrzeg Podczele, Kołobrzeg Wschód, Kołobrzeg Zachód, Łukęcin, Międzywodzie, Międzyzdroje Wschód, Międzyzdroje Zachód, Niechorze, Pobierowo, Pogorzelica, Pustkowo, Świnoujście Uznam, Świnoujście Warszów.

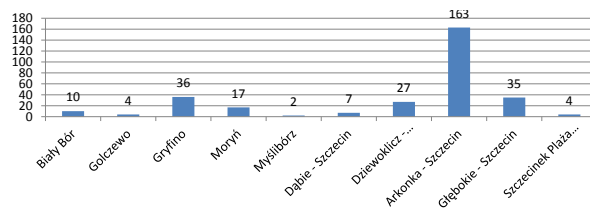


Wykres 20. Liczba interwencji raportowanych w 2015 r. – kąpieliska morskie

Tak znaczna różnica raportowanych interwencji kąpielisk morskich może wynikać z nierzetelnego wypełniania kart wypadków lub po prostu różnego ukształtowania linii brzegowej. W dniach, kiedy jest bardzo gorąco i mnóstwo ludzi wypoczywa na plażach, ratownicy bardzo często nie mają czasu na wypełnianie kart wypadku ze względu na mnogość zdarzeń, a po zakończeniu pracy, ze względu na nawał interwencji, nie pamiętają liczby i rodzajów zdarzeń.

Kąpieliska śródlądowe, które raportowały karty wypadku drogą elektroniczną, to: Biały Bór, Golczewo, Gryfino, Moryń, Myślibórz, Dąbie, Dziewoklicz, Głębokie, Arkonka, plaża miejska w Szczecinku. Poniższy wy-

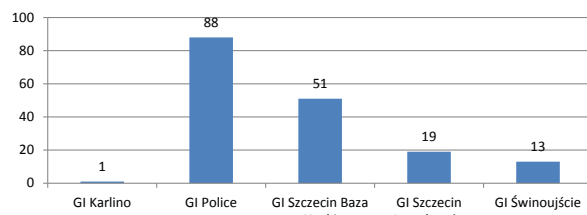
kres przedstawia kąpieliska śródlądowe, raportujące interwencje podczas sezonu letniego 2015.



Wykres 21. Liczba interwencji raportowanych w 2015 r. – kąpieliska śródlądowe

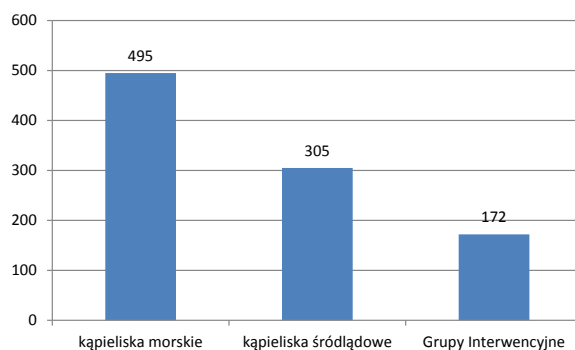
Podobnie jak w przypadku kąpielisk morskich, nie wszystkie kąpieliska śródlądowe wypełniają karty wypadku po każdej interwencji ratowników.

Grupy interwencyjne, które raportowały drogą elektroniczną karty wypadku, to: GI Karlino, GI Police, GI Szczecin Baza Heyki, GI Szczecin Lewobrzeże, GI Świnoujście.



Wykres 22. Liczba interwencji raportowanych w 2015 roku – grupy interwencyjne

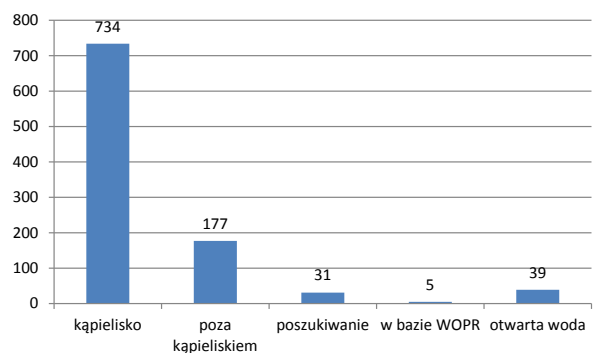
Ze wszystkich interwencji zaraportowanych do systemu przez ratowników prowadzących akcje w ramach kąpielisk morskich, śródlądowych czy grup interwencyjnych, kąpieliska morskie raportowały 495 interwencji, kąpieliska śródlądowe – 305, z kolei GI – 172.



Wykres 23. Rozkład zaraportowanych interwencji przeprowadzonych przez kąpieliska morskie, śródlądowe oraz grupy interwencyjne w sezonie 2015

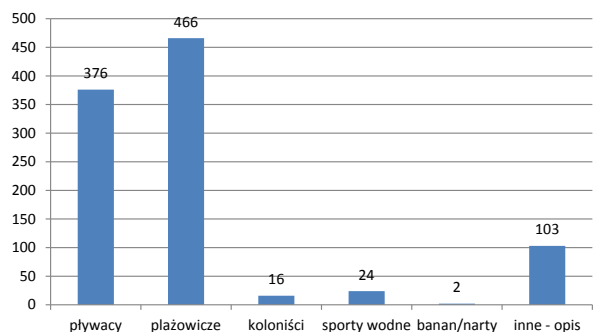
STAN BEZPIECZEŃSTWA WODNEGO W WOJEWÓDZTWIE ZACHODNIOPOMORSKIM W 2015 ROKU

Raportowane przez ratowników wodnych interwencje miały miejsce: na kąpieliskach – 734, poza kąpieliskiem – 177, poszukiwania – 31, w bazie WOPR – 5, na wodach otwartych – 39.

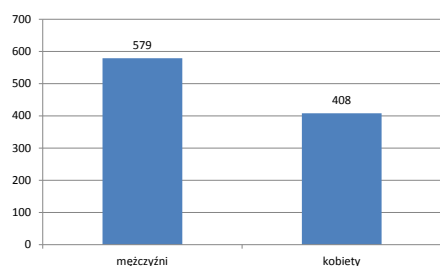


Wykres 24. Miejsca raportowanych interwencji podjętych przez ratowników wodnych w 2015 r.

Ratownicy podczas interwencji udzielili pomocy 576 mężczyznom i 407 kobietom. Wśród wszystkich osób, którym pomoc została udzielona, było: pływaków – 376, plażowiczów – 466, kolonistów – 16, uprawiających sporty wodne – 24, pływających na bananie/nartach wodnych – 2, oraz 103 osoby, które nie zostały zakwalifikowane do powyższych grup i został im nadany specjalny inny opis.



Wykres 25. Rozkład pomocy udzielanej przez ratowników wodnych w 2015 r.



Wykres 26. Liczba raportowanej pomocy udzielonej kobietom i mężczyznom w 2015 r.

Podczas udzielania pomocy w lipcu ratownicy

zużyli:

• rękawiczek lateksowych	871
• pocket mask	7
• rurki UG	2
• kołnierze ortopedyczne	2
• kompresy wyjąłowane	393
• opatrunków	217
• opasek dzianych	66
• opasek elastycznych	41
• plastrów z opatrunkiem	157
• chust trójkątnych	6
• szyn	6
• folii NRC	42

Podczas udzielania pomocy w sierpniu ratownicy

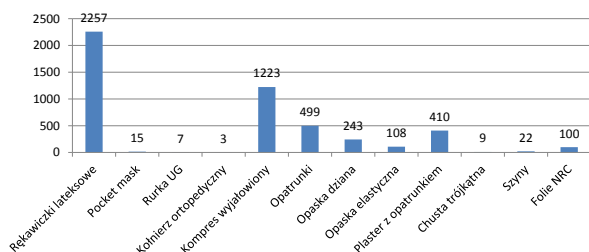
zużyli:

• rękawiczek lateksowych	1386
• pocket mask	8
• rurki UG	5
• kołnierz ortopedyczny	1
• kompresów wyjąłowanych	830
• opatrunki	282
• opasek dzianych	177
• opasek elastycznych	67
• plastry z opatrunkiem	253
• chusty trójkątne	3
• szyn	16
• folii NRC	58

łącznie ratownicy zużyli:

• rękawiczek lateksowych	2257
• pocket mask	15
• rurki UG	7
• kołnierze ortopedyczne	3
• kompresy wyjąłowane	1223
• opatrunków	499
• opaski dziane	243
• opasek elastycznych	108
• plastrów z opatrunkiem	410
• chust trójkątnych	9
• szyny	22
• folii NRC	100

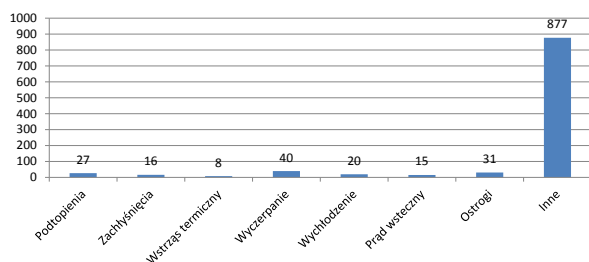
STAN BEZPIECZEŃSTWA WODNEGO W WOJEWÓDZTWIE ZACHODNIOPOMORSKIM W 2015 ROKU



Wykres 27. Materiały wykorzystane podczas raportowanych interwencji ratowniczych w sezonie 2015

Przyczyny, które zmusiły ratowników do interwencji, to:

• podtopienia	27
• zachłyśnięcia	16
• wstrząs termiczny	8
• wyczerpanie	40
• wychłodzenie	20
• wodorosty	0
• prąd wsteczny	15
• ostrogi	31
• bagno	0
• inne	877

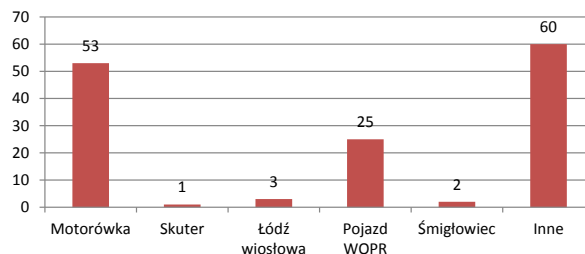


Wykres 28. Przyczyny interwencji ratowników wodnych w sezonie 2015

Różnego rodzaju przyczyny interwencji ratowników, wymienione powyżej, zmusiły ich do użycia sprzętu celem przetransportowania poszkodowanego w bezpieczne miejsce lub przekazania innej służbie. Poniższy wykres przedstawia sprzęt wykorzystywany do tego celu.

W pozostałych przypadkach wykorzystanie środków transportu przez ratowników w celu udzielenia pomocy osobom poszkodowanym nie było potrzebne. Bardzo często zdarzały się zaginięcia dzieci, co może tłumaczyć taką dużą liczbę interwencji, których przy-

czyną nie był żaden z układów wymienionych na wykresie poniżej.



Wykres 29. Transport osób poszkodowanych, którym ratownicy wodni udzielali pomocy w sezonie 2015

Nie wszystkie akcje prowadzone przez dyspozytorów w CKRW bądź ratowników podejmujących działania samodzielnie bezpośrednio na miejscu zdarzenia zakończyły się powodzeniem. W okresie lipca i sierpnia na terenie województwa zachodniopomorskiego utonęło 26 osób.

ANALIZA UTONIEŃ I ŚMIERCI W WODZIE

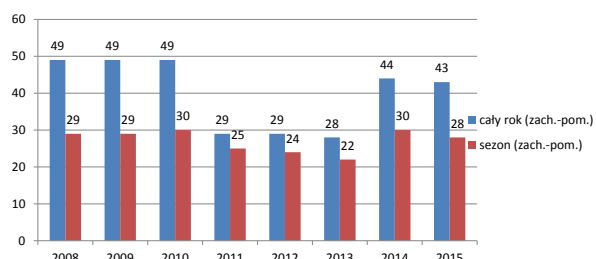
Na podstawie danych Komendy Wojewódzkiej Policji w Szczecinie w roku 2015 utonęły dotychczas 43 osoby (stan na 30 listopada 2015 r.). Dokładna analiza danych statystycznych pozwala podzielić liczbę utonień na okres przed sezonem letnim, w czasie sezonu i po sezonie. Do 15 czerwca w województwie utonęło 11 osób, w okresie od 15 czerwca do 31 sierpnia 2015 r. – 28 osób, natomiast po sezonie do 30 listopada – 4. Dodatkowo na podstawie analizy informacji posiadanych przez CKRW w Szczecinie oraz doniesień prasowych, odnotowano 1 ofiarę śmiertelną, której bezpośrednią przyczyną zgonu nie było utonięcie. 21 lipca w miejscowości Gąski 39-letni funkcjonariusz policji z Dolnego Śląska poniósł śmierć podczas próby ratowania ludzkiego życia w morzu. Ratowany przez niego 16-letni mężczyzna przeżył, ciało policjanta po kilkunastu minutach wyłowili ratownicy. Pomimo kilkudziesięciominutowej akcji resuscytacyjnej nie udało się przywrócić czynności życiowych. W szczycie sezonu

STAN BEZPIECZEŃSTWA WODNEGO W WOJEWÓDZTWIE ZACHODNIOPOMORSKIM W 2015 ROKU

letniego, tj. w lipcu i sierpniu, w województwie utonęło 25 osób – 21 mężczyzn i 4 kobiety. Zdarzenia te dotyczyły głównie osób w wieku powyżej 30 lat – w 19 przypadkach i 6 poniżej 30. roku życia (najstarsza osoba miała 72 lata, był to mieszkaniec Gryfic).

Spośród 43 ofiar ujętych od początku roku 38 to mężczyźni, 5 kobiety, w tym 2 nieletnie. Średnia wieku mężczyzn to ponad 43 lata, a kobiet – 38 lat.

Średnia wieku ofiar (28 osób) w sezonie, tj. od 15 czerwca do 15 września, wyniosła dla mężczyzn 43,16 roku i 38,25 dla kobiet.



Wykres 30. Utonięcia w województwie zachodniopomorskim w latach 2008-2015 (dane do 30 listopada 2015)

Z analizy wynika, że podczas sezonu w 2008 i 2009 roku liczba utonięć dla województwa zachodniopomorskiego wyniosła 29, w latach 2010, 2011 i 2012 odnotowano odpowiednio 30, 25 i 24 utonięcia, zaś w latach 2013 i 2014 było odpowiednio 22 i 30.

Utonięcia w 2015 roku						
Miesiąc	maj	czerwiec	lipiec	sierpień	wrzesień	razem
Liczba utonięć	30	48	126	144	19	367

Tabela 1. Liczba utonięć w 2015 r. w całej Polsce (opracowanie własne z dnia 30.11.2015 r. na podstawie danych policji aktualnych na dzień 30.09.2015r.)

Według danych policji (<http://statystyka.policja.pl/st/wybrane-statystyki/utonienia>) w okresie od maja do września 2015 r. w całej Polsce doszło do 367 utonięć. Dla porównania – w roku 2014 w okresie od stycznia do grudnia utonęło 646 osób.

Rok	2015	2014	2013	2012	2011	2010	2009	2008
Liczba utonięć	367	646	709	449	396	369	468	452

Tabela 2. Porównanie liczby utonięć do lat ubiegłych, dla 2015 r. okres od maja do września, w pozostałych latach ujęto dane od stycznia do grudnia (opracowanie własne na podstawie danych policji)

W skali całego kraju 41 utonięć w okresie od 1 stycznia do 30 września w województwie zachodniopomorskim stanowi jedynie 11,17%. Zachodniopomorskie jest regionem atrakcyjnym turystycznie, szczególnie w okresie letnim. Ma 185 km linii brzegowej Morza Bałtyckiego, 172 jeziora > 50 ha, kilkanaście dużych rzek oraz kilkaset małych zbiorników wodnych. W tym czasie województwo odwiedza ponad 1,5 miliona turystów z Polski i ponad 400 tysięcy turystów zagranicznych. Zdecydowanie większość tych osób wybiera wypoczynek nad wodą. 25 utonięć w miesiącach lipiec-sierpień w całym województwie, w porównaniu z 270 utonięciami w całym kraju, stanowi 9,25%.

Akweny, w których dochodziło do utonięć w 2015 r. na terenie województwa zachodniopomorskiego: jezioro – 23 osoby, morze – 9 osób, rzeka – 8 osób, stawy – 1 osoba.

Z analizy przyczyn utonięć wynika, że najczęściej prowadziły do nich: brawura, alkohol, słabe rozpoznanie zbiornika wodnego oraz brak umiejętności pływackich. Zdarzały się także wypadki losowe połączone z nieprzychylnymi okolicznościami pogodowymi.

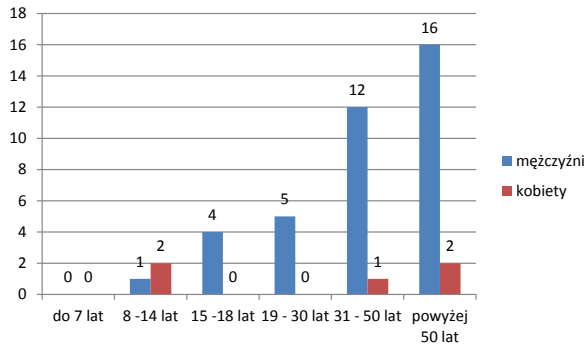
Z poniższego wykresu wynika, iż nie odnotowano żadnego utonięcia dzieci w wieku do lat 7, w przedziale od 8 do 14 lat – 3 utonięcia, 15-18 lat – 4 utonięcia, w przedziale od 19-30 lat – 5 utonięć. W wieku od 31 lat do lat 50 – 13 utonięć, natomiast powyżej 50 lat – 18 utonięć. Analiza obszarowa utonięć wskazuje, że do największej liczby tragedii od początku roku doszło w powiatach kołobrzeskim i szczecińskim – po 5 osób, w powiecie

STAN BEZPIECZEŃSTWA WODNEGO
W WOJEWÓDZTWIE ZACHODNIOPOMORSKIM W 2015 ROKU

gryfińskim utonęły 4 osoby, w powiatach: kamieńskim, stargardzkim i koszalińskim – po 3 osoby, w powiatach: sławieńskim, gryfickim i w Szczecinie utonęły po 2 osoby natomiast w powiatach: choszczeńskim, myśliborskim, wałeckim, grodzkim Świnoujście, drawskim, goleniowskim, pyrzyckim, łobeskim, białogardzkim, świdwińskim i polickim – po 1 osobie.

Miesiąc	Liczba osób
styczeń	2
luty	2
marzec	2
kwiecień	0
maj	1
czerwiec	6
lipiec	13
sierpień	12
wrzesień	3
październik	2
listopad	0
grudzień	

Tabela 3. Liczba utonięć w poszczególnych miesiącach
w województwie zachodniopomorskim
(dane do 30 listopada 2015 r.)



Wykres 31. Klasyfikacja utonięć ze względu na wiek oraz płeć
w województwie zachodniopomorskim
w 2015 r. (dane do 30 listopada 2015 r.)

STAN BEZPIECZEŃSTWA WODNEGO
W WOJEWÓDZTWIE ZACHODNIOPOMORSKIM W 2015 ROKU

Lp.	Powiat	Liczba utonięć	Liczba utonięć w procentach
1	kołobrzeski szczecinecki	po 5	12,5%
2	gryfiński	4	10%
3	kamieński stargardzki koszaliński gryficki łobeski	po 3	po 7,5%
4	sławieński m. Szczecin	po 2	po 5%
5	choszczeński myśliborski wałeczki m. Świnoujście drawski goleniowski pyrzycki białogardzki świdwiński policki	po 1	po 2,5%

Tabela 4. Analiza liczby utonięć z podziałem powiatowym i procentowym (dane do 30 listopada 2015 r.).

STAN BEZPIECZEŃSTWA WODNEGO
W WOJEWÓDZTWIE ZACHODNIOPOMORSKIM W 2015 ROKU

Powiaty	Liczba mieszkańców	Liczba turystów	Liczba turystów i mieszkań- ców	Liczba utonięć w sezonie	Wskaźnik utonięć dla mieszkańców i turystów	Wskaźnik utonięć dla mieszkańców
m. Szczecin	409 211	370 000	779 211	2	0,25	0,5
m. Koszalin	109 183	40 865	150 048	2	1,33	1,83
m. Świnoujście	41 516	115 702	157 218	1	0,6	2,5
białogardzki	48 241	7101	55 342	1	1,8	2
choszczeński	50 066	8008	58 074	1	1,6	2
drawski	58 073	18 164	76 237	1	1,25	1,6
goleniowski	82 270	40 366	122 636	1	0,8	1,2
gryficki	61 672	175 038	236 710	3	1,3	4,9
gryfiński	82 813	29 625	112 438	4	3,6	4,9
kamieński	47 672	175 038	222 710	3	1,4	6
kołobrzeski	79 624	410 242	489 866	5	1	6,25
koszaliński	64 411	9836	74 247	1	1,34	1,55
łobeski	37 931	600	38 531	3	7,7	7,9
myśliborski	67 412	21 660	89 072	1	1,1	1,4
policki	70 380	39 977	110 357	1	0,9	1,4
pyrzycki	39 931	425	40 356	1	2,5	2,5
sławieński	57 643	104 128	161 771	2	1,25	3,3
stargardzki	119 402	30 103	149 505	3	2	1,6
szczecinecki	77 232	17 778	95 010	5	5,3	6,25
świdwiński	48 920	12 620	61 540	1	1,6	2
wałECKI	54 639	21 362	76 001	1	1,25	1,8
województwo	1 643 831	1 638 802	3 282 633	43	1,3	2,6

***Tabela 5.** Wskaźnik utonięć na 100 tys. mieszkańców i turystów
w województwie zachodniopomorskim (dane do 30 listopada 2015 r.)*

ANALIZA MONITORINGU MEDIALNEGO DOTYCZĄCEGO BEZPIECZEŃSTWA WODNEGO

Podobnie jak w latach ubiegłych, w okresie sezonu kąpielowego można zaobserwować zwiększoną liczbę publikacji medialnych opisujących bezpieczeństwo wodne i działania ratownicze. Z pewnością ma to związek z okresem urlopowym w innych dziedzinach życia takich jak polityka, sport czy skandale z udziałem osób publicznych. W tym czasie aktywność mediów koncentruje się w większej mierze na innych dziedzinach życia, między innymi na bezpieczeństwie wodnym. Można powiedzieć, że turyści, którzy jak w zeszłym roku w zwiększonej liczbie odwiedzili województwo zachodniopomorskie (4,593 mln osób w I półroczu 2015 r., wzrost o 5,7%), byli na bieżąco informowani o zdarzeniach, jakie miały miejsce w okolicy obszarów wodnych w województwie. Za pośrednictwem mediów mogli dowiedzieć się o przebiegu niektórych akcji ratowniczych, działaniach ratowników, które z pewnych względów można było uznać za wyjątkowe. Niestety najczęściej wyjątkowość ta była związana z tragicznym finałem korzystania z obszarów wodnych, a aktywność medialna kończyła się dokładnie w chwili zakończenia działań ratowniczych przez ratowników i lekarzy.

Pozytywnym symptomem jest to, że coraz częściej poza suchą relacją z przebiegu akcji w miejscu podsumowania znajdują się informacje kierowane do plażowiczów, jak korzystać bezpiecznie z kąpeli. W tym sezonie pojawiały się także bardzo pozytywne przekazy, informujące w całości o zasadach bezpiecznej kąpeli i sposobach udzielania pomocy osobom tonącym (np. Radio Szczecin – czerwiec). Szeroko także relacjonowano w mediach udostępnienie aplikacji na telefony komórkowe służącej do informowania i lokalizowania miejsca tonięcia – „Ratunek”, wyda-

nej przez operatora sieci Plus. Temat ten najczęściej pojawiał się w Radiu Szczecin, TVN i „Głosie Szczecińskim”. Podobnie jak w ubiegłym roku, również w tym sezonie kilka akcji ratowników, ze względu na okoliczności, można było uznać za wyjątkowe. Jedną z nich była akcja podjęta podczas zbiorowego tonięcia 10 osób, do jakiego doszło 17 sierpnia w Dziwnowie. Zdarzenie miało miejsce około 1 km od stanowisk ratowników firmy Wibor, zabezpieczających kąpieliska w Dziwnowie. Około godz. 12 ratownicy zostali zaalarmowani przez plażowiczów o osobach, których silny prąd i morskie fale wrzuciły na drewniane ostrogi i nie mogą samodzielnie wrócić na brzeg. Ratownicy niezwłocznie ruszyli do akcji i za pomocą sprzętu ewakuowali mocno osłabione i wychłodzone osoby na brzeg. Było to 7 osób dorosłych oraz trójka dzieci w wieku 12, 13 i 16 lat. Na brzegu w zabezpieczeniu poszkodowanych brały udział załogi dwóch karet pogotowia. Równie niecodzienne zdarzenie miało miejsce 4 sierpnia, gdzie dyspozytor Centrum Koordynacji Ratownictwa Wodnego w Szczecinie otrzymał telefon alarmowy o mężczyźnie dryfującym Odrą na wysokości Dworca Głównego PKP w Szczecinie.

Z uwagi na to, że ten fragment rzeki jest torem wodnym, po którym poruszają się statki, i kąpiel jest tam zabroniona, na miejsce błyskawicznie wysłana została łódź z dwiema ratowniczkami. Ratowniczki podjęły na pokład łodzi 27-letniego mężczyznę. Po podjęciu na pokład okazało się, że mężczyzna ten (narodowości portugalskiej) ma rany cięte szyi i uda, których dokonał samodzielnie. Z uwagi na fakt, że nie były to rany zagrażające życiu, mężczyzna skoczył do rzeki, chcąc popełnić samobójstwo. Powodem, który pchnął go do tak dramatycznego kroku, był zawód miłośny i problemy ekonomiczne. Po zabezpieczeniu ran został przekazany funkcjonariuszom policji.

¹ W. Kraśniewska, A. Grabowska, I. Jakubowska, *Baza noclegowa według stanu w dniu 31 lipca 2015 r. i jej wykorzystanie w I półroczu 2015 roku*, Główny Urząd Statystyczny, Warszawa 2015, s. 5.

STAN BEZPIECZEŃSTWA WODNEGO W WOJEWÓDZTWIE ZACHODNIOPOMORSKIM W 2015 ROKU

Tragiczne w skutkach zdarzenie miało miejsce 21 lipca na niestrzeżonym odcinku plaży w miejscowości Gąski. Około godziny 13.20, podczas kąpieli w mocno wzburzonym tego dnia morzu, zaczął tonąć 15-letni chłopiec, który kąpał się pod opieką ojca. Razem nie mogli pokonać prądu wstecznego i wrócić na brzeg. Na miejsce wezwani zostali ratownicy z pobliskiej plaży, a w tym czasie na pomoc ruszyli plażowicze. Tonącą dwójkę mężczyzn udało się uratować, ale zginął w tej akcji plażowicz, który pospieszył im z pomocą. Bohaterski czyn swoim życiem przypłacił 39-letni funkcjonariusz policji z Wałbrzycha, przebywający z rodziną na urlopie, którego pomimo 40-minutowej reanimacji nie udało się uratować.

Równie tragiczne w skutkach zdarzenie miało miejsce na terenie gminy wiejskiej Darłowo, na wysokości miejscowości Wicie, w sobotę 11 lipca. Po godzinie 16 trzysobowa rodzina zaraz po przyjeździe i rozlokowaniu się na kwaterze skierowała swoje pierwsze kroki na plażę. Niestety w miejscowości tej nie ma morskiego kąpieliska, więc nikt nie mógł ostrzec 40-letniego ojca i 12-letniego syna przed wchodzeniem do silnie wzburzonego morza. Wkrótce po wejściu rozpoczęła się tragedia dwójki mężczyzn, którzy nie mogli przeciwstawić się silnemu prądowi wstecznemu i wysokim falom, uniemożliwiającym powrót na brzeg. Mężczyźni zostali wrzuceni na drewniane ostrogi. Wezwani na miejsce ratownicy WOPR z najbliższego kąpieliska (Darłówek Wschodnie), które oddalone jest o kilka kilometrów, ruszyli na miejsce wspólnie z ratownikami morskimi SAR na ich łodzi. Po dotarciu na miejsce zdarzenia i wyłowieniu ciał mężczyzn podjęli reanimację, niestety w związku z brakiem czynności życiowych obecny na miejscu lekarz stwierdził zgon obu mężczyzn.

Zgoła odmienny finał miała akcja z 18 lipca, gdzie o godz. 12.00 dyspozytor CKRW otrzymał zgłoszenie z Centrum Powiadamiania Ratowniczego o mężczyźnie, który poważnie zranił się w rękę. 26-letni Robert F. przebywał na obozie survivalowym na wyspie Adamo-

wo, gdzie dostęp pogotowia był niemożliwy. Na miejsce zadysponowano łódź Grupy Interwencyjnej Police, która o godz. 12.10 dotarła na dziką plażę na wyspie i rozpoczęła poszukiwania mężczyzny. Po odnalezieniu okazało się, że rana dłoni jest bardzo poważna, doszło nieomal do odcięcia czterech palców dłoni, w wyniku czego poszkodowany utracił sporo krwi. Na miejscu ranę dłoni zaopatrzono środkami opatrunkowymi, poszkodowanemu podano tlen i na pokładzie łodzi R-601 ewakuowano do Bazy WOPR Police, gdzie o godz. 12.30 przekazano poszkodowanego zespołowi pogotowia ratunkowego.

Dniem, który najbardziej obfitował w zdarzenia ratownicze na całym zachodnim wybrzeżu, był 15 lipca. Z uwagi na ryzyko utonięcia w wyniku działania wysokich fal i prądów wstecznych ratownicy na masztach wywieszali czerwone flagi zakazujące kąpieli. Niestety, w wielu przypadkach brak zdrowego rozsądku, przecenianie swoich umiejętności, alkohol oraz prowokowanie niebezpiecznych sytuacji poprzez kąpiel w miejscach niestrzeżonych przez ratowników spowodowały, że ci ostatni mieli sporo pracy tego dnia.

Pierwsze zdarzenie miało miejsce na wschód od kąpieliska w Dziwnowie. Jeden z plażowiczów zadzwonił pod numer 601 100 100 do Centrum Koordynacji Ratownictwa Wodnego w Szczecinie i przekazał informację o jednej osobie tonącej, która nie może samodzielnie dopłynąć do brzegu. CKRW poinformowało ratowników wodnych z Dziwnowa, którzy udali się na miejsce zdarzenia i wyciągnęli tonącego 58-letniego mężczyznę na brzeg. Tam prowadzono resuscytację, wspólnie z wezwaną na miejsce zdarzenia załogą śmigłowca Lotniczego Pogotowia Ratunkowego. Po ponadgodzinnej akcji resuscytacyjnej i braku oznak życia lekarz o godz. 14.12 stwierdził zgon mężczyzny.

Kolejne zdarzenia następowały dynamicznie po sobie. O godzinie 14.29 do CKRW trafiła informacja o dziecku (nieustalony wiek), które zniesione przez fale zawisło

STAN BEZPIECZEŃSTWA WODNEGO W WOJEWÓDZTWIE ZACHODNIOPOMORSKIM W 2015 ROKU

na ostrogach i nie może wrócić na brzeg. Tam w akcji udział wzięli plażowicze i ratownicy. Dziecko udało się uratować.

O godzinie 14.30 do CKRW trafiła informacja ze straży pożarnej o trzech osobach tonących na plaży niestrzeżonej w Międzyzdrojach (okolice dyskoteki Copacabana). Zadysponowani ratownicy dotarli na miejsce i rozpoczęli akcję ratowniczą. Na linie asekuracyjnej wyciągnęli dwóch chłopców w wieku 15 i 16 lat. Trzeciej osobie, 16-letniej dziewczynie, udaje się wyjść z wody samodzielnie. Kiedy poszkodowani chłopcy byli zaopatrywani przez ratowników medycznych (tlenoterapia bierna, ogrzewanie) z WOPR i karetki pogotowia, ratownicy otrzymali informację od matki 5-letniego chłopca, że jej synek zaginął, a ostatni raz widziany był w wodzie. Niezwłocznie podjęli poszukiwania, w liczbie 20 ratowników wspartych przez kilkudziesięciu dorosłych mężczyzn z plaży utworzyli dwa szpalery i rozpoczęli przeszukiwanie strefy przybrzeżnej. O godzinie 15.15 przerwali akcję, gdyż dziecko odnalazło się bawiące w innym miejscu plaży. Niedługo po tym zdarzeniu (około godz. 16) w Rewalu doszło do tonięcia dwóch osób – chłopca (16 lat) i dziewczyny (17 lat), którzy zostali zniesieni przez fale na ostrogi i nie mogli wrócić o własnych siłach na brzeg. Do pomocy ruszyła im kobieta w wieku ok. 70 lat oraz 40-letni mężczyzna, którzy sami nie mogli wrócić na brzeg. Przybyli na miejsce ratownicy z Rewala wyciągnęli cztery osoby z wody i przekazali je zespołom ratownictwa medycznego.

O godzinie 16.52 do CKRW trafiła informacja telefoniczna o tonięciu mężczyzny w miejscowości Wicie (gmina wiejska Darłowo). Mężczyzna osłabł i nie miał siły wrócić na brzeg, plażowicze nie mieli możliwości, aby, nie narażając siebie, mu pomóc. Na miejsce zadysponowani zostali ratownicy z Wiciów i sąsiedniego Jarosławca. Po dotarciu na miejsce dwójka ratowników udzieliła pomocy i ściągnęła z ostróg wyczerpanego 40-letniego mężczyznę, który został zaopatrzony na plaży.

Kilka minut przed 17 rozpoczął się ostatni dramat tego dnia, na plaży niestrzeżonej w gminie Ustronie Morskie. 50-letni mężczyzna wszedł do wody i po odpłynięciu w głąb morza nie mógł wrócić na brzeg. Ratownicy zostali poinformowani o zdarzeniu dopiero kiedy zniknął z powierzchni wody. Po dotarciu na miejsce zdarzenia zespoły ratowników z dwóch sąsiadujących stanowisk („Centralna” i „Muszla”) rozpoczęli poszukiwania, wspierani przez zespół na skuterze ratowniczym. To właśnie operator skutera zauważył ok. 100 m od miejsca wskazanego przez świadków, unoszące się na powierzchni wody ciało mężczyzny. Po przetransportowaniu na brzeg rozpoczęto akcję resuscytacyjną. Pomimo użycia defibrylatora, tlenoterapii, środków farmakologicznych oraz trwającej ponad godzinę resuscytacji, biorący udział w akcji lekarz stwierdził zgon mężczyzny.

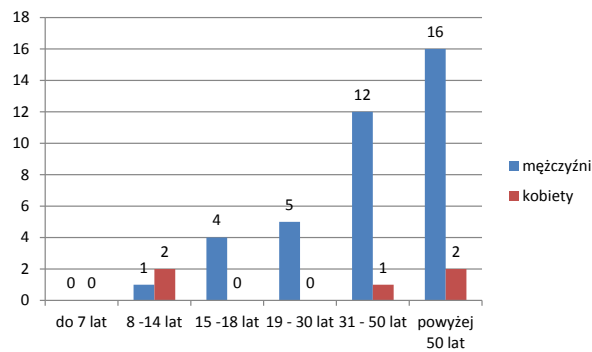
We wskazanych powyżej akcjach brali udział ratownicy wodni WOPR (Międzyzdroje, Wicie, Ustronie Morskie) oraz podmiotów uprawnionych do wykonywania ratownictwa wodnego: Wibor (Dziwnów), Asekuracja (Rewal), Ratownictwo Wodne Rzeczpospolitej, Morska Służba Poszukiwania i Ratownictwa SAR (Ustronie Morskie).

Te inne informacje prasowe wzbogacają suche relacje ratowników zawarte w raportach działań ratowniczych, jakie spływają do CKRW w Szczecinie. Ich analiza możliwa jest dzięki usłudze monitoringu mediów.

Podczas tegorocznego sezonu kąpieliskowego za pośrednictwem firmy Press Serwis Monitoring Mediów WOPR WZ monitorował informacje ukazujące się w prasie papierowej i mediach internetowych obejmujących swym zasięgiem województwo zachodniopomorskie.

Najwięcej informacji medialnych dotyczących ratowników i ich pracy miało miejsce, podobnie jak w roku ubiegłym, w lipcu.

STAN BEZPIECZEŃSTWA WODNEGO
W WOJEWÓDZTWIE ZACHODNIOPOMORSKIM W 2015 ROKU



Wykres 32. Rozkład informacji w czasie wg daty wydania – lata 2014 i 2015

Było to związane z otwieraniem kąpielisk, które zarówno nad morzem, jak i nad jeziorami, przypada w większości na początek lipca. Jak podawała prasa, w tym sezonie wystąpił problem z liczbą ratowników wodnych dostępnych na rynku, którzy byliby zainteresowani podjęciem pracy.

W okresie od 1 czerwca do 30 września w monitorowanych mediach ukazało się 1356 informacji prasowych. Tematykę monitorowanych źródeł oraz ich charakterystykę przedstawia poniższa tabela.

Podobnie jak w roku 2014, większa liczba informacji pojawiła się za pośrednictwem mediów internetowych. W roku 2015 różnica ta powiększyła się jeszcze bardziej.

Najprawdopodobniej wynika to z ułatwień w publikowaniu, aktualizowaniu i dodawaniu zdjęć i filmów do informacji publikowanej w internecie.

Przy podziale informacji na źródła publikowania prym wiodą papierowe gazety. Można jednak zauważyć zmianę na trzecim miejscu na rzecz medium internetowego w porównaniu z rokiem 2014.

Lp.	Temat	Prasa 2014	Internet 2014	Liczba informacji 2014	Prasa 2015	Internet 2015	Liczba informacji 2015
1	WOPR	126	384	510	135	594	729
2	baseny (pływalnie)	236	241	477	121	386	507
3	ratownicy	137	225	362	189	162	351
4	kąpieliska	145	196	341	112	202	314
5	utonięcia	49	57	106	27	113	140
6	WOPR Województwa Zachodniopomorskiego	14	43	57	23	43	66
7	WOPR Szczecin	12	19	31	30	28	58

Tabela 6. Zestawienie liczby informacji w podziale na tematy – lata 2014 i 2015

Typ	Liczba informacji
Internet	814
Prasa	542
SUMA	1356

Tabela 7. Liczba informacji w podziale na rodzaj medium – lata 2014 i 2015

STAN BEZPIECZEŃSTWA WODNEGO
W WOJEWÓDZTWIE ZACHODNIOPOMORSKIM W 2015 ROKU

Lp.	Źródło	Typ	Nakład (prasa) Unikalni użytkownicy (internet, social media)	Liczba informacji
1	Kurier Szczeciński	prasa	20 120	138
2	Głos Koszaliński	prasa	4340	116
3	www.radioszczecin.pl	internet	72 000	78
4	Głos Szczeciński	prasa	16 250	77
5	www.24kurier.pl	internet	104 730	64
6	www.i-swinoujscie.pl	internet	8300	52
7	www.iswinoujscie.pl	internet	42 540	51
8	www.e-kg.pl	internet	76 590	51
9	www.swinoujskie.info	internet	223 660	42
10	www.gk24.pl	internet	635 250	42

Tabela 8. Liczba informacji w podziale na źródła – rok 2015

Lp.	Źródło	Periodyk	Nakład	Liczba informacji
1	Kurier szczeciński	prasa	24 730	169
2	Głos koszaliński	prasa	4530	125
3	Głos Szczeciński	prasa	16 960	115
4	www.gs24.pl	internet	418 920	60
5	Gazeta Wyborcza – Szczecin	prasa	11 750	58
6	www.gk24.pl	internet	482 860	55
7	www.24kurier.pl	internet	350 000	52
8	www.scie24.pl	internet	8350	44
9	www.mmszczecin.pl	internet	261 810	44
10	www.iswinoujscie.pl	internet	42 540	27

Tabela 9. Liczba informacji w podziale na źródła – rok 2014

Zestawienie najaktywniejszych źródeł prasowych publikujących artykuły związane z ratownictwem wodnym przedstawia poniższa tabela. Zarówno w 2014, jak i w 2015 r. najwięcej artykułów traktujących o ratownictwie wodnym ukazało się w „Kurierze Szczecińskim”.

STAN BEZPIECZEŃSTWA WODNEGO
W WOJEWÓDZTWIE ZACHODNIOPOMORSKIM W 2015 ROKU

Lp.	Źródło	Periodyk	Liczba informacji 2014	Liczba informacji 2015
1	Kurier Szczeciński	dziennik	169	138
2	Głos Koszaliński	dziennik	125	116
3	Głos Szczeciński	dziennik	115	77
4	Gazeta Wyborcza – Szczecin	dziennik	58	36
5	Miasto	tygodnik	23	16
6	Gazeta Kołobrzeska	tygodnik	19	15
7	Głos Szczecina	tygodnik	12	15
8	Mm Moje miasto szczecin	tygodnik	9	15
9	Teraz Koszalin	tygodnik	7	0
10	Głos nad morzem	tygodnik	0	2

Tabela 10. Liczba informacji w podziale na najaktywniejsze źródła prasowe lata 2014 - 2015

Lp.	Źródło	Liczba informacji 2014	Liczba informacji 2015
1	www.radioszczecin.pl	24	78
2	www.24kurier.pl	52	64
3	www.gs24.pl	60	56
4	www.i-swinoujscie.pl	26	52
5	www.iswinoujscie.pl	27	51
6	www.e-kg.pl	0	51
7	www.gk24.pl	55	42
8	www.swinoujskie.info	0	42
9	www.scie24.pl	44	41
10	www.eswinoujscie.pl	0	38

Tabela 10. Liczba informacji w podziale na najaktywniejsze źródła internetowe lata 2014 - 2015

Wśród najaktywniejszych źródeł internetowych najczęściej artykułów o ratownictwie wodnym opublikowało Radio Szczecin. Dzięki stałemu monitorowaniu informacji prasowych WOPR WZ zbiera również informacje na temat tragicznych wypadków śmierci w wo-

dzie i porównuje je z danymi Komendy Wojewódzkiej Policji. Pozwala to na pełne zestawienie liczby utonięć i śmierci w wodzie, jakie miały miejsce na terenie województwa zachodniopomorskiego. Pełna informacja pozwala lepiej zaplanować, wdrożyć i oceniać skuteczność.

ANALIZA DZIAŁAŃ PROFILAKTYCZNYCH I EDUKACYJNYCH NA OBSZARACH WODNYCH

Wodne Ochotnicze Pogotowie Ratunkowe stara się aktywnie działać w sferze uświadamiania zagrożeń związanych z wykorzystywaniem obszarów wodnych, w szczególności prowadzeniem akcji edukacyjnych wśród dzieci i młodzieży szkolnej, które to działania związane są z zapewnieniem bezpieczeństwa na obszarach wodnych. Zadania te przypisane są (w art. 4 Ustawy z dnia 18 sierpnia 2011 r. o bezpieczeństwie osób przebywających na obszarach wodnych) zarządzającym obszarem wodnym, a także WOPR WZ w ramach działań statutowych. Od kilku lat można zauważyć zwiększoną aktywność działań profilaktycznych i edukacyjnych realizowanych przez ratowników WOPR na obszarze województwa zachodniopomorskiego. Działania te mają najczęściej formułę spotkań z młodzieżą w szkołach / przedszkolach, gdzie podczas wykładu wspartego prezentacją multimedialną oraz pokazem przedstawiane są wiadomości dotyczące zasad udzielania pierwszej pomocy, posługiwania się sprzętem ratunkowym, zasad bezpiecznego zachowania na obszarach wodnych. Następnie uczestnicy szkolenia wraz z opiekunami, w ramach obwodu stacyjnego, ćwiczą prezentowane elementy szkolenia lub pogłębiają wiedzę teoretyczną podczas mikrowykładów. W takiej formule realizowane są szkolenia pn. „Błękitny patrol”. W 2014 r., dzięki zrealizowaniu projektu „Zachodniopomorska Sieć Szkół Promujących Zdrowie”, wspartego przez Zachodniopomorskie Kuratorium Oświaty, WOPR WZ stworzył aplikację WWW, pozwalającą na raportowanie i archiwizowanie zdjęć, informacji o liczbie, lokalizacji, czasie trwania szkoleń profilaktycznych.

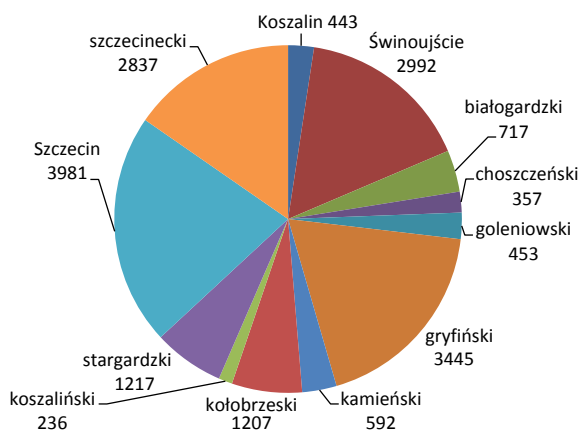
Dzięki ratownikom prowadzącym i raportującym w aplikacji swoje akcje profilaktyczne, działania te stały się policzalne, a ich efekty mierzalne. Wyniki działań (stan na 31 października 2015 r.) przedstawiamy poniżej.

Liczba uczestników szkoleń	18477 osób
Liczba akcji profilaktycznych	121
Liczba prowadzących:	
OGÓŁEM	709
W tym: wolontariusze (MR WOPR, inne)	183
Instruktorzy WOPR	83
Nauczyciele	15
Ratownicy WOPR	428
Średnia liczba uczestników	152,70 osoby
Średnia liczba prowadzących / akcja	5,86 osoby
Średnia liczba uczestników na 1 prowadzącego	31,56 osoby
Średni czas trwania szkolenia	4 h 15 min
Łączny czas wszystkich szkoleń	513 h 40 min
Wypracowane osobogodziny szkoleń	3467 h 15min

Tabela 12. Wyniki działań profilaktycznych

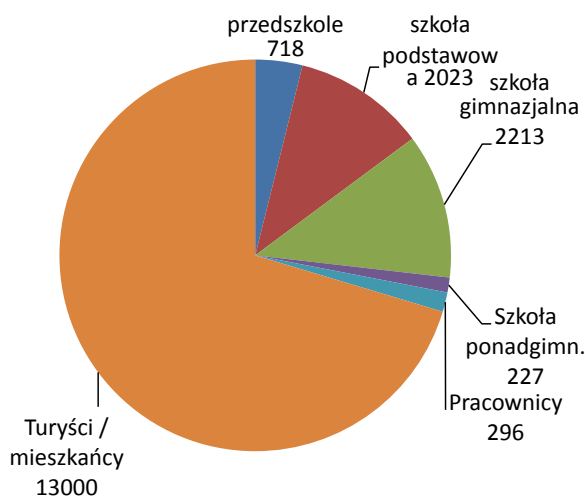
W ujęciu obszarowym najwięcej uczestników miały szkolenia odbywające się w Szczecinie. Na kolejnych miejscach znalazły się powiaty: gryfiński, Świnoujście i szczecinecki. Zestawienie uczestników w rozbiciu na powiaty przedstawia wykres nr 33.

STAN BEZPIECZEŃSTWA WODNEGO W WOJEWÓDZTWIE ZACHODNIOPOMORSKIM W 2015 ROKU



Wykres 33. Liczebność uczestników szkoleń w rozbiciu na powiaty [osoba]

Zestawienie szkoleń w podziale na grupy uczestników prezentuje wykres nr 34.

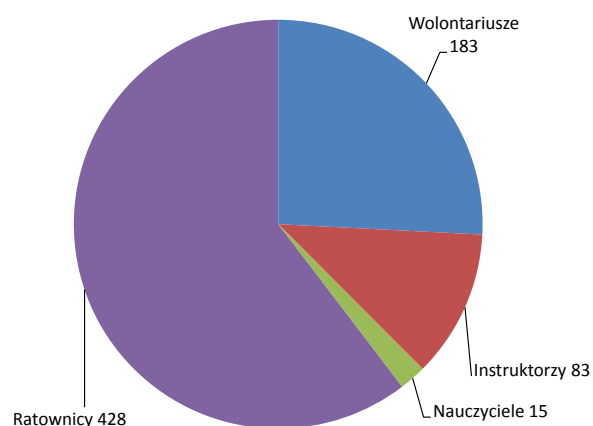


Wykres 34. Liczebność grup uczestników szkoleń profilaktycznych [osoba]

Analizując szkolenia pod względem grup uczestników, można zauważyć, że najczęściej i najliczniej reprezentowana była grupa mieszkańców i turystów. Miało to związek z działaniami prowadzonymi najczęściej podczas festynów, targów, zawodów, gdzie stoisko z profilaktyką prowadzone przez WOPR cieszyło się zazwyczaj bardzo dużym zainteresowaniem. Na kolejnych miejscach pod względem liczebności uplasowały się szkoły podstawowe i gimnazjalne, w ramach projektów (głównie „Błękitny Patrol”, „Zachodniopomorska Sieć Szkół Promujących Zdrowie”) realizowanych przez

oddziały WOPR. W tym miejscu należy zauważyć, że liczebność uczestników szkoleń oparta była na rzeczywistym zaangażowaniu ich uczestników. Instruktorzy wymagali od osób najczęściej aktywnego udziału, wykonania ćwiczeń, brania udziału w pokazach, zadaniach, zgodnie ze scenariuszem.

Od 1 stycznia do 31 października przeprowadzono 121 szkoleń profilaktycznych. Do ich realizacji zaangażowanych było łącznie 709 osób prowadzących. Ich kompetencje zostały zaprezentowane na wykresie nr 35.



Wykres 35. Liczebność prowadzących i ich kompetencje [osoba]

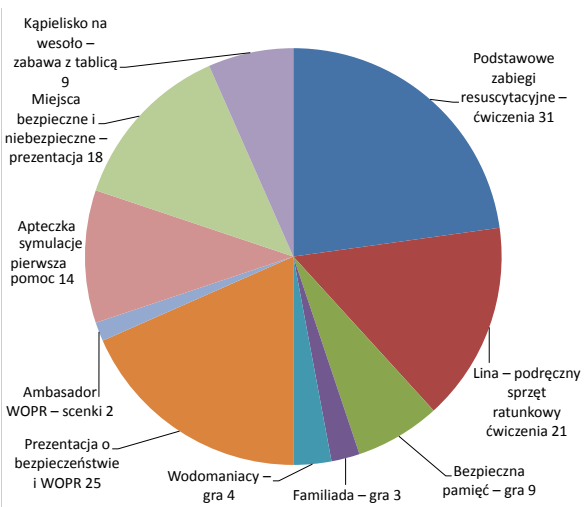
Dominującą grupą prowadzącą szkolenia profilaktyczne była grupa ratowników WOPR (wodnych). Na drugim miejscu uplasowała się grupa wolontariuszy, a w niej członkowie WOPR i młodszy ratownicy WOPR – nie będący ratownikami wodnymi w świetle art. 2 ustawy o bezpieczeństwie osób przebywających na obszarach wodnych (z dnia 18 sierpnia 2011 r. Dz. U. nr 208, poz. 1240). Trzecia grupa to instruktorzy, do której zaliczają się instruktorzy WOPR, młodszy instruktorzy WOPR i instruktorzy wykładowcy WOPR. Ostatnia grupa to nauczyciele, których udział związany był z kontynuacją projektu wspieranego przez Kuratorium Oświaty w 2014 r.

Można zauważyć, że trzon prowadzonych zajęć profilaktycznych oparty jest na udziale ratowników wodnych i ratowników ochotników (MRW, członkowie). Stanowią oni aż 86% kadry szkoleniowej. Działania

STAN BEZPIECZEŃSTWA WODNEGO
W WOJEWÓDZTWIE ZACHODNIOPOMORSKIM W 2015 ROKU

instruktorów (11,7%) obejmują zazwyczaj prowadzenie wykładów, komentarz do pokazów i nadzór nad prawidłowym przebiegiem zakresu merytorycznego szkoleń.

W badanym okresie zrealizowano 32 szkolenia „Błękitny Patrol”, w których wzięło udział łącznie 2704 uczniów szkół i przedszkoli. Średnio na każde szkolenie przypadało 84 uczniów. Podczas zajęć edukacyjnych BP udział bierze zazwyczaj 4-5 oddziałów, które po przedstawieniu zasad organizacyjnych, wiedzy teoretycznej (resuscytacja krążeniowo-oddechowa, pierwsza pomoc, bezpieczeństwo własne) realizują zajęcia praktyczne na poszczególnych stacjach ćwiczeniowych (4-6 stacji, 20-40 minut). W miarę posiadanych sił i środków oraz możliwości organizacyjnych w budynku oddziały WOPR dobierają z określonego katalogu stacje edukacyjne realizowane podczas szkolenia. Zestawienie stacji edukacyjnych przedstawia wykres nr 36.



Wykres 36. Liczebność poszczególnych stacji edukacyjnych zrealizowanych podczas szkoleń „Błękitnego Patrolu”

Jak widać najczęściej wykorzystywane w szkoleniach „Błękitnego Patrolu” były stacje: podstawowe zabiegi resuscytacyjne (I), prezentacje o bezpieczeństwie i WOPR (II), prezentacje o zasadach bezpiecznego wypoczynku nad wodą (III), posługiwanie się podręcznym sprzętem ratowniczym (IV).

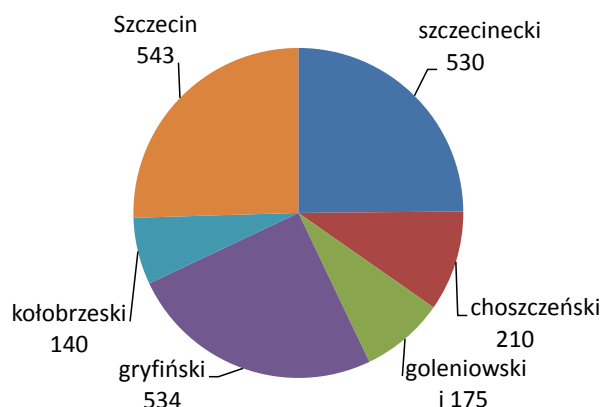
Opis wszystkich stacji przedstawia tabela 13.

Lp.	Nazwa stacji	Opis stacji
1	Podstawowe zabiegi resuscytacyjne – ćwiczenia	Ćwiczenia RKO na fantomach
2	Lina – podręczny sprzęt ratunkowy – ćwiczenia	Ćwiczenia z posługiwania się sprzętem ratunkowym – lina, pas ratunkowy, koło ratunkowe
3	Bezpieczna pamięć – gra	Gra w pamięć z wykorzystaniem znaków bezpieczeństwa, omówieniem znaczenia znaków
4	Familiada – gra	Gra komputerowa promująca zasady bezpieczeństwa na podstawie najbardziej powszechnych odpowiedzi. Zbliżona do popularnej gry TV
5	Wodomaniacy – gra	Gra komputerowa promująca zasady bezpieczeństwa – wybierz właściwą odpowiedź. Zbliżona do popularnej gry TV
6	Prezentacja o bezpieczeństwie i WOPR	Prezentacja o zasadach bezpiecznej kąpiel, oznakowaniu, wzywaniu pomocy i WOPR
7	Ambasador WOPR – scenki	Kalambury ze scenkami dotyczącymi bezpieczeństwa wodnego. Zachęcenie do przeciwdziałania ryzykow- nym zachowaniom
8	Apteczka – symulacje pierwsza pomoc	Zaopatrywanie ran i urazów przy pomocy środków opatrunkowych
9	Miejsca bezpieczne i niebezpieczne – prezen- tacja	Wykład prezentujący miejsca niebezpieczne i ryzyko, jakie towarzyszy kąpiel w tych miejscach
10	Kąpielisko na wesoło – zabawa z tablicą	Zabawa z wykorzystaniem magnesów o budowie kąpie- liska, oznakowaniu, zasadach funkcjonowania

Tabela 13. Zestawienie stacji edukacyjnych w ramach szkoleń „Błękitnego Patrolu”

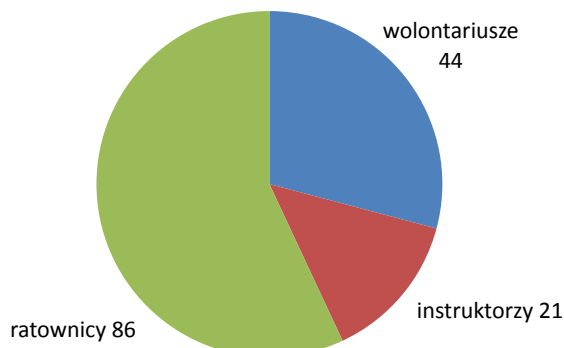
STAN BEZPIECZEŃSTWA WODNEGO W WOJEWÓDZTWIE ZACHODNIOPOMORSKIM W 2015 ROKU

Szkolenia „Błękitnego Patrolu” były realizowane w sześciu powiatach. Liczebność uczestników szkoleń przedstawia wykres nr 37.



Wykres 37. Liczebność uczestników szkoleń „Błękitnego Patrolu” w poszczególnych powiatach [osoba]

Rozkład kompetencji kadry prowadzącej szkolenia „Błękitnego Patrolu” w 2015 r. przedstawia wykres nr 38.



Wykres 38. Kompetencje kadry prowadzącej szkolenia „Błękitnego Patrolu” w 2015 r. [osoba]

W prowadzeniu 32 szkoleń „Błękitnego Patrolu” wzięło udział łącznie 151 osób. Nie do przecenienia jest fakt, że aktywność większości oddziałów WOPR przy realizacji działań edukacyjnych i profilaktycznych w 2015 r. opierała się na pracy społecznej członków WOPR WZ. Szczególne wyrazy uznania należą się członkom, ratownikom i instruktorom realizującym szkolenia na terenie Szczecina, powiatu gryfińskiego, Świnoujścia, powiatu szczecineckiego. Podziękowania należą się również oddziałom WOPR ze Stargardu, Kołobrzegu, Koszalina, Białogardu, Kamienia Pomorskiego, Goleniowa, Choszczna. Pamiętać należy, że za realizację działań zadań związanych z prowadzeniem działań profilaktycznych i edukacyjnych dotyczących bezpieczeństwa na obszarach wodnych zgodnie z art. 4 ustawy odpowiada zarządzający obszarem wodnym. Bardzo często jest to właściwy miejscowo wójt (burmistrz i prezydent) i działania te należą do zadań własnych gminy.

PODSUMOWANIE PROJEKTÓW RATOWNIKÓW Z OBSZARÓW WODNYCH POGRANICZA POLSKO-NIEMIECKIEGO PRZY WSPÓŁPRACY Z EUROREGIONEM, INTERREG IV A

Województwo zachodniopomorskie, w związku ze specyfiką swojego przygranicznego położenia: znacznym odcinkiem koryta rzeki Odry oraz rozlewiskiem Morza Bałtyckiego, musi zapewnić wysoki poziom transgranicznego bezpieczeństwa mieszkańców i turystów. Wysokie ryzyko zagrożenia zjawiskiem powodziowym na odcinku Gozdowice – Zalew Szczeciński oraz specyfiką położenia – otaczające wody Morza Bałtyckiego

skłaniają do współpracy dwa sąsiadujące kraje: Polskę i Niemcy.

Współpraca polsko-niemiecka powstała dzięki możliwości funduszy Interreg IVA Euroregionu Pomerania w drugiej połowie 2013 r. Powstałe z funduszu projekty były wydarzeniem o charakterze integrującym środowiska ratownicze i promującym współpracę polsko-niemiecką. Partnerami transgranicznych projektów

były organizacje Deutsche Lebens Rettungs Gesellschaft, Wasserwacht, Deutsches Rotes Kreuz współdziałające, tak jak WOPR WZ, z organami administracji rządowej, samorządowej oraz innymi podmiotami zainteresowanymi bezpieczeństwem i porządkiem na wodach.

Wszystkie projekty realizowane były na obszarze Euro-regionu Pomerania, po polskiej stronie, i obejmowały pięć spotkań w formie: wspólnych ćwiczeń, manewrów, warsztatów, konferencji w mniejszym i większym gronie, które zgromadziły ponad 230 praktyków i teoretyków w dziedzinie ratownictwa wodnego.



Tematami wiodącym I projektu były zagrożenie naturalne wywołane przez powódź, wstępna analiza procedur akcji powodziowej na terenie zalewowym, ukazanie racjonalizatorskich rozwiązań w walce ze skutkami powodzi, wymiana doświadczeń w teorii i praktyce przy **szkoleniu przeciwpowodziowym na terenie przygranicznym**. Drugim etapem projektu były **warsztaty o tematyce kategoryzacji kąpielisk i miejsc wykorzystywanych do kąpieli na terenach przygranicznych Polski i Niemiec**. Celem trzydniowego szkolenia było zmniejszenie liczby utonięć dzięki zidentyfikowaniu i zaszeregowaniu bezpiecznych miejsc nad obszarami wodnymi na terenach przygranicznych.

W trakcie trwania szkolenia polscy i niemieccy ratownicy wodni przedstawili swoje poglądy na temat zagrożeń związanych z prowadzeniem aktywnej turystyki

wodnej na odcinku dolnej Odry oraz sposoby ograniczenia nieszczęśliwych wypadków nad wodami. Ponadto partnerzy zaprezentowali swoje sposoby analiz, co stanowiło bazę wyjściową do wypracowania wspólnych narzędzi dla diagnozowania i szacowania ryzyka na obszarach wodnych.

Drugie przedsięwzięcie – I Kongres Bezpieczeństwa Wodnego – zgromadziło specjalistów działających na rzecz poprawy bezpieczeństwa na wodach. Tematami wiodącym panelu naukowego było **Nowoczesne zarządzanie bezpieczeństwem na wodach przygranicznych Polski i Niemiec**. Prelegenci dążyli do stworzenia stabilnego fundamentu do założeń strategii bezpieczeństwa wodnego. Wymiana informacji oraz doświadczeń podmiotów odpowiedzialnych za bezpieczeństwo na obszarach wodnych pozwoliły na zaprezentowanie modelowych rozwiązań i „dobrych praktyk” w zakresie zarządzania bezpieczeństwem wodnym zarówno na obszarach przygranicznych Polski, jak i Niemiec. Niemieccy partnerzy zaprezentowali struktury swoich organizacji, kompetencje i zakresy odpowiedzialności w przypadku wystąpienia zagrożenia z punktu widzenia niemieckiej strony oraz tematykę ratownictwa przybrzeżnego, a także współpracę na terenach rozlewiska Odry.

W maju br. został zrealizowany projekt **Manewry ratowników wodnych na terenie przygranicznym Morza Bałtyckiego**, zrealizowano szkolenie z ratownictwa morskiego o tematyce akcji poszukiwawczej na terenach przygranicznych. Zakres tematyczny obejmował udział w operacjach ratowniczych z dużą liczbą osób poszkodowanych na wodach morskich oraz zarządzanie akcjami poszukiwania rozbitek na wodach przygranicznych. Realizacją działań było odpowiednie przygotowanie ratowników wodnych biorących udział w projekcie do wykonania wzorowych akcji ratowniczych w miejscowościach nadmorskich o dużym natężeniu ruchu turystycznego po obu stronach granicy. Cel został osiągnięty poprzez wyodrębnienie i

STAN BEZPIECZEŃSTWA WODNEGO W WOJEWÓDZTWIE ZACHODNIOPOMORSKIM W 2015 ROKU



wdrożenie procedur działań w akcji poszukiwawczej na Morzu Bałtyckim.

Dwa lata nauki wspólnego działania podczas realizacji dotychczasowych projektów przyniosły zauważalne rezultaty w codziennej pracy ratownika wodnego. Ćwiczenia polskich i niemieckich ratowników stanowiły doskonały sprawdzian możliwości taktyczno-technicznych w minionym sezonie letnim podczas przeprowadzonych wzorowo akcji ratowniczych z udziałem GI WOPR Świnoujście oraz ratowników z kąpielisk Bansin, Heringsdorf i Ahlbeck.

Niesprzyjające warunki pogodowe, wysokie fale i prądy wsteczne na przygranicznych kąpieliskach niemieckich stwarzały ogromne zagrożenie dla turystów i mieszkańców. Na plażach wisiały czerwone flagi informujące o zakazie kąpieli, patrole ratownicze ostrzegały przed wejściem do wody. Brak rozsądku i bagatelizowanie niebezpieczeństw przez plażowiczów doprowadziły do masowego tonięcia na granicy 10 osób. W pierwszej fazie działań ratowniczych Wasserwachtu istniała zbyt mała ilość sprzętu i ratowników do wykonania wszystkich czynności wymaganych zgodnie z procedurami z zakresu ratownictwa. Na miejsce zadysponowani zostali ratownicy ze Świnoujścia. Po dotarciu na miejsce ratownicy z Polski i Niemiec wspólnie ramię w ramię udzielali pomocy osobom poszkodowanym.

Akcja ratunkowa zakończyła się sukcesem. Uratowano wszystkie osoby, poszkodowanym którzy byli w stanie ciężkim, pomocy udzielili ratownicy z helikoptera, który włączył się w akcję.

Podsumowując dotychczasową współpracę transgraniczną: WOPR WZ skupiał się w pierwszej kolejności na tematach dotyczących zwiększenia bezpieczeństwa na wodach przygranicznych Polski i Niemiec. Niemniej jednak aspekty transgraniczne dotyczące wzajemnej relacji, budowania bazy do współpracy oraz zaufania stały się znaczną częścią refinansowanych projektów, a tym samym dobrym świadectwem współpracy. Korzyścią dla obu stron było rozszerzenie regionalnych międzynarodowych stosunków. Szczególnie ważne było osobiste poznanie osób odpowiedzialnych i realizujących działania w tym zakresie, jak również wypracowanie partnerskiego zaufania oraz nawiązanie pozytywnych kontaktów sąsiedzkich na wypadek zagrożenia.

Traktując kwestię bezpieczeństwa województwa zachodniopomorskiego jako priorytetową, mamy nadzieję na dalszą współpracę polsko-niemiecką przy wsparciu ze środków kolejnej edycji Interreg VA Euroregionu Pomerania.



WSPÓŁPRACA Z ZESPOŁEM PARKÓW KRAJOBRAZOWYCH WOJEWÓDZTWA ZACHODNIOPOMORSKIEGO I WOPR

Wodne Ochotnicze Pogotowie Ratunkowe Województwa Zachodniopomorskiego współpracuje z Zespołem Parków Krajobrazowych Województwa Zachodniopomorskiego już ponad dwa lata. Porozumienie o współpracy zostało podpisane 19 lutego 2013 r. przez panią Dorotę Janicką, dyrektor Zespołu Parków Krajobrazowych Województwa Zachodniopomorskiego, pana Tomasza Zalewskiego, prezesa zarządu, oraz pana Apoloniusza Kurylczyka, wiceprezesa zarządu Wodnego Ochotniczego Pogotowia Ratunkowego Województwa Zachodniopomorskiego. Strony zobowiązały się do wspólnych działań w zakresie: ochrony środowiska naturalnego, ze szczególnym uwzględnieniem środowiska wodnego na terenie parków krajobrazowych i ich otulin, wdrażania działań niezbędnych do prawidłowego funkcjonowania systemu bezpieczeństwa wodnego, prowadzenia działań edukacyjnych wśród dzieci i młodzieży szkolnej związanych z wykorzystaniem obszarów wodnych.

Zespół Parków Krajobrazowych realizuje, wspólnie z Wodnym Ochotniczym Pogotowiem Ratunkowym, działania w zakresie ochrony środowiska, ze szczególnym uwzględnieniem środowiska wodnego. Efektem prowadzenia wspólnych patroli jest tworzenie systemu monitoringu środowiska naturalnego. W celu podwyż-

szenia poziomu świadomości ekologicznej podejmowane są próby prowadzenia szkoleń dla ratowników oraz członków grup interwencyjnych znajdujących się na terenie parków krajobrazowych i ich otulin.

Zarówno ZPKWZ, jak i WOPR realizują działania edukacyjne, mające na celu podwyższenie świadomości w zakresie bezpieczeństwa. Wzajemna współpraca pozwala dotrzeć do bardzo ważnej grupy docelowej, jaką są dzieci i młodzież. Podczas działań profilaktycznych i informacyjnych poruszane są zagadnienia uświadamiające społeczeństwu zagrożenia związane z wykorzystaniem obszarów wodnych, upowszechniające zasady korzystania z wyznaczonych obszarów wodnych oraz dostarczające informacji o dopuszczalności lub zakazie korzystania z powyższych obszarów.

Znaczącą powierzchnię parków krajobrazowych zajmują zbiorniki wodne oraz wody płynące, stąd konieczność współpracy z organem odpowiedzialnym za zachowanie bezpieczeństwa na tych obszarach jest wręcz niezbędna. Nadzór nad kąpieliskami oraz miejscami przeznaczonymi do kąpieli na terenach parków krajobrazowych sprawują wykwalifikowani ratownicy. W sezonie letnim zanotowano 53 zgłoszenia udzielenia pierwszej pomocy.

WYPOCZYNEK LETNI DZIECI I MŁODZIEŻY NA TERENIE WOJEWÓDZTWA ZACHODNIOPOMORSKIEGO – REALIZACJA PROGRAMU „BEZPIECZNE WAKACJE 2015”

Każdego roku przed rozpoczęciem wakacji Zachodniopomorski Kurator Oświaty podejmuje działania mające na celu przygotowanie zarówno potencjalnych organizatorów wypoczynku, jak i rodziców i opiekunów dzieci i młodzieży do ciekawego i atrakcyjnego, a przede wszystkim bezpiecznego spędzenia wakacji. Na stronach internetowych Kuratorium Oświaty w Szczecinie (www.kuratorium.szczecin.pl) zamieszczane były informacje dotyczące „Bezpiecznych wakacji” przeznaczone dla różnych zainteresowanych, w tym m.in. komunikaty do rodziców i opiekunów, dyrektorów szkół i placówek, pracowników jednostek samorządu terytorialnego oraz organizatorów wypoczynku.

Pracownicy Kuratorium Oświaty w Szczecinie, zgodnie z posiadanymi kompetencjami, podejmowali różnorodne działania związane z organizacją wypoczynku dzieci i młodzieży w województwie zachodniopomorskim oraz nadzorem nad jego przebiegiem.

W naszym województwie, jak co roku, podczas wakacji przebywa duża liczba dzieci i młodzieży z całej Polski. Na przestrzeni ostatnich lat liczba dzieci wypoczywających na naszym terenie stale rośnie.

Zgodnie z rozporządzeniem Ministra Edukacji Narodowej z dnia 21 stycznia 1997 r. w sprawie warunków, jakie muszą spełniać organizatorzy wypoczynku dla dzieci i młodzieży szkolnej, a także zasad jego organizowania i nadzorowania (Dz. U. nr 12 z 1997 r. poz. 67, z późn. zm.) obowiązującym od 1 marca 2010 r., organizator może zorganizować wypoczynek po przedstawieniu kuratorowi oświaty, właściwemu ze względu na miejsce siedziby lub zamieszkania organizatora, zgłoszenia wypoczynku.

Na terenie województwa zachodniopomorskiego w tym roku odbyło się łącznie 2841 form wypoczynku (zarejestrowanych w różnych kuratoriach) dla 137 518 uczestników, w tym 1091 form zarejestrowanych w Kuratorium Oświaty w Szczecinie dla 41 258 dzieci i młodzieży.

Analizując tegoroczne dane, zauważyć należy wzrost zarejestrowanych form (o 82 więcej niż w 2013 r. i o 122 więcej niż w 2014 r.). Wyraźnie wzrosła liczba wypoczynków organizowanych w miejscu zamieszkania (półkolonii), z których skorzystało dużo więcej dzieci i młodzieży, niż w ubiegłym roku (o 2358 więcej). Biorąc pod uwagę dane, ze względu na miejsce organizacji form wypoczynku, podobnie jak w roku

Sezon	Liczba wypoczynków zarejestrowanych w Kuratorium Oświaty w Szczecinie	Liczba uczestników	Liczba wypoczynków zarejestrowanych i odbywających się na terenie województwa zachodniopomorskiego	Liczba uczestników
LATO 2012	899	37 604	2659	136 107
LATO 2013	1009	40 097	2691	132 823
LATO 2014	969	39 079	2675	134 420
LATO 2015	1091	41 258	2841	137 518

Tabela 14. Liczba wypoczynków zarejestrowanych w Kuratorium Oświaty w Szczecinie z podziałem na lata 2012-2015

STAN BEZPIECZEŃSTWA WODNEGO
W WOJEWÓDZTWIE ZACHODNIOPOMORSKIM W 2015 ROKU

Forma wypoczynku	Liczba form			Liczba uczestników		
	2013	2014	2015	2013	2014	2015
w obiekcie hotelowym lub innym obiekcie, w którym są świadczone usługi hotelarskie	534	509	497	24 131	22 209	21 829
w obiekcie używanym okazjonalnie do wypoczynku	91	94	105	4079	4360	4902
w obiekcie bez stałej infrastruktury komunalnej	34	26	19	2073	1933	1492
w miejscu zamieszkania oraz wyjazd jednodniowy (tzw. półkolonie)	239	225	331	7424	8045	10 403
w formie wędrowniej	31	28	33	571	486	585
do 5 dni, do 25 wychowanków lub poza granicami kraju	80	87	106	1819	2046	2047
ŁĄCZNIE	1009	969	1091	40 097	39 079	41 258

Tabela 15. Wypoczynek zarejestrowany w Kuratorium Oświaty w Szczecinie, dane uwzględniające formę wypoczynku

ubiegłym, najwięcej form dla dzieci z naszego województwa zorganizowano w obiektach hotelarskich lub innych obiektach, w których świadczone są usługi hotelarskie (**45,6%**), najmniej zaś (**1,74%**) w formie wędrowniej oraz w obiektach bez stałej infrastruktury komunalnej (**3%**).

W tym roku „nasi” organizatorzy najchętniej wybierali miejscowości nadmorskie (**74,79%**) lub w górach (**15,31%**). Wypoczywało tam ok. **93%** wszystkich uczestników wypoczynku z województwa zachodniopomorskiego.

KONTROLA WYPOCZYNKU

Do końca sierpnia przeprowadzono 572 kontrole, zarówno doraźne, jak i interwencyjne, wynikające z poja-

wiających się zgłoszeń instytucji i służb, z uwagi na skargi oraz monity wpływające od rodziców i innych członków rodzin dzieci uczestniczących w wypoczynku lub innych osób (wczasowicze). Stanowi to około **20%** odbywających się na naszym terenie wypoczynków. Kontrole wypoczynku przeprowadzano od 7 lipca 2015 r. Łącznie w kontrolach uczestniczyło 33 pracowników Kuratorium Oświaty w Szczecinie (w tym z oddziału w Wałczu i delegatury w Koszalinie). W sezonie letnim zorganizowanych zostało 14 dni kontroli wyjazdowych, grupowych (2 razy w tygodniu), 9 dni wyjazdów dodatkowych i interwencyjnych oraz 3 dni kontroli półkolonii. W ramach kontroli pracownicy Kuratorium Oświaty sprawdzali, czy organizator zapewnił bezpieczne warunki wypoczynku i właściwą opiekę wychowawczą.

Kontrole wypoczynku 2015	Liczba kontroli				Liczba kontrolujących
	całkowita	bez zaleceń	z zaleceniami	dodatkowych i interwencyjnych	
Szczecin, Wałcz	362	244	118	9	25
Koszalin	210	146	64	8	8
Razem	572	390	182	17	33

Tabela 16. Liczba kontroli wypoczynku w roku 2015

STAN BEZPIECZEŃSTWA WODNEGO
W WOJEWÓDZTWIE ZACHODNIOPOMORSKIM W 2015 ROKU

W trakcie działań kontrolnych często podejmowano współpracę z Wodnym Ochotniczym Pogotowiem Ratunkowym, wojewódzką oraz powiatowymi stacjami sanitarno-epidemiologicznymi, ze strażą pożarną, z policją m.in. w zakresie:

- niezwłocznego przekazywania informacji dotyczących bezpieczeństwa w czasie wypoczynku dzieci i młodzieży (rejestracja organizatorów),
- przekazywania informacji (skarg, wniosków) dotyczących konieczności dokonania kontroli zgodnie z kompetencjami,
- informowania o wynikach przeprowadzonych kontroli,
- przekazywania danych całościowych z prowadzonych działań (sprawozdania).

WYNIKI KONTROLI, ZALECENIA

Podczas przeprowadzania kontroli tegorocznego wypoczynku letniego w żadnym przypadku nie stwierdzono rażących uchybień oraz zagrożenia zdrowia lub życia uczestników, w związku z czym nie wdrażano procedury zamknięcia wypoczynku dzieci i młodzieży na terenie naszego województwa.

Zaobserwowano, że organizatorzy wypoczynku dzieci i młodzieży popełniają mniej błędów przy rejestracji wypoczynku. Działania skierowane w stronę dzieci i rodziców przekładają się na zwiększenie świadomości rodziców w zakresie obowiązków organizatora oraz na lepsze przygotowanie dzieci i młodzieży do uczestnictwa w bezpiecznym wypoczynku.

Wydane zalecenia dotyczyły najczęściej:

- niezwłocznego uzupełnienia dokumentów zatrudnionych opiekunów poświadczających niekaralność za przestępstwo popełnione umyślnie;
- niezwłocznego uzupełnienia dokumentów poświadczających kwalifikacje zatrudnionych pracowników pedagogicznych, w tym dokumentów ratowników;
- niezwłocznego usunięcia braków lub uzupełnienia nieprawidłowości w prowadzonej dokumentacji pedagogicznej, np. w dziennikach zajęć, w tym

uzupełnienia szczegółowych czynności wychowawców, uzupełnienia kart kwalifikacyjnych uczestników lub ich wypełnienia, opracowania planu pracy i regulaminów;

- konieczności wykonywania przez kierownika wypoczynku zgodnego z prawem nadzoru pedagogicznego, np. sporządzania adnotacji o przeprowadzonych hospitacjach zajęć;
- niezwłocznego zapewnienia, zgodnie z przepisami opieki nad uczestnikami wypoczynku, np. odpowiedniej liczby wychowawców w stosunku do liczby dzieci, opieki ratownika WOPR w trakcie kąpieli.

Kontrole interwencyjne najczęściej dotyczyły nieodpowiednich warunków sanitarno-higienicznych, złego przygotowania ośrodka do przyjęcia dzieci, nieprawidłowości w żywieniu. W związku z tym niektóre kontrole przeprowadzono we współpracy z pracownikami inspekcji sanitarnej.

Z uwagi na pojawiające się nieprawidłowości, związane zarówno ze zgłaszaniem wypoczynku, jak również z zaleceniami w obszarze zapewnienia bezpieczeństwa wypoczynku, w tym dotyczącymi opieki nad dziećmi przez wychowawców, a zwłaszcza związane z brakiem opieki ratowników WOPR lub posługiwaniem się przez nich niewłaściwymi czy nieważnymi dokumentami, konieczne jest wprowadzenie zmian do rozporządzenia Ministra Edukacji Narodowej z dnia 21 stycznia 1997 r. w sprawie warunków, jakie muszą spełniać organizatorzy wypoczynku dla dzieci i młodzieży szkolnej, a także zasad jego organizowania i nadzorowania (Dz. U. nr 12 z 1997 r. poz. 67, z późn. zm.) w zakresie:

- 1) uzupełnienia w formularzu zgłoszenia wypoczynku zapisów dotyczących określenia przez organizatora wypoczynku sposobu zapewnienia opieki ratownika (jeżeli nie jest wykazany w zestawieniu zatrudnionej kadry) oraz sposobu zapewnienia opieki medycznej (jeżeli nie jest ona realizowana poprzez zatrudnienie odpowiednich osób lub na podstawie umowy),
- 2) obowiązku dołączania do formularza zgłoszenia wypoczynku kopii wydanej właścicielowi, zarządcy

STAN BEZPIECZEŃSTWA WODNEGO
W WOJEWÓDZTWIE ZACHODNIOPOMORSKIM W 2015 ROKU

lub użytkownikowi obiektu, w którym odbywać się ma wypoczynek, wyłącznie pozytywnej opinii właściwej miejscowo komendy powiatowej (miejskiej) Państwowej Straży Pożarnej,

3) sposobu dotrzymywania obowiązku zgłaszania przez organizatorów wypoczynku 21 dni przed jego rozpoczęciem,

4) uszczegółowienia norm postępowania w przypadku stwierdzenia w czasie kontroli wypoczynku niezarejestrowanego, ale nie noszącego znamion zagrażających bezpieczeństwu dzieci i młodzieży (w jaki sposób organizator wypoczynku ma wykonać zalecenie niezwłocznej rejestracji takiego wypoczynku – termin 21 dni),

5) umożliwienia dostępu do bazy wypoczynku większej liczby służb odpowiedzialnych za bezpieczeństwo, np. policji, nadzoru budowlanego.

Podstawa prawna działań Zachodniopomorskiego Kuratora Oświaty związanych z nadzorem nad wypoczynkiem dzieci i młodzieży

1. Art. 31 ust. 1 pkt 13 ustawy z dn. 7 września 1991 r. o systemie oświaty (z późniejszymi zmianami)

2. Rozporządzenie Ministra Edukacji Narodowej z dnia 21 stycznia 1997 r. w sprawie warunków, jakie muszą spełniać organizatorzy wypoczynku dla dzieci i młodzieży szkolnej, a także zasad jego organizowania i nadzorowania (Dz. U. z 1997 nr 12, poz. 67 z późn. zm.)

ZASADY OZNAKOWANIA I ROZPOWSZECZNIANIA INFORMACJI O JAKOŚCI WODY NA KĄPIELISKU W SEZONIE LETNIM 2016

Z dniem 15 października 2015 r. weszło w życie rozporządzenie Ministra Zdrowia z dnia 3 lipca 2015 r., zmieniające rozporządzenie w sprawie prowadzenia nadzoru, nad jakością wody w kąpielisku i miejscu wykorzystywanym do kąpeli (Dz. U. poz. 1510). Rozporządzenie Ministra Zdrowia z dnia 3 lipca 2015 r. wdraża decyzję wykonawczą Komisji Europejskiej z dnia 27 maja 2011 r. wydaną na podstawie dyrektywy 2006/7/WE Parlamentu Europejskiego i Rady, w celu informowania ludności o klasyfikacji wody w kąpielisku i zakazie kąpeli lub zaleceniu niekąpania się (Dz. Urz. UE L 143 z 31.05.2011, str. 38).

Nowelizacja wprowadza obowiązek aktywnego rozpowszechniania i niezwłocznego udostępniania informacji o klasyfikacji wody w kąpielisku i zakazie kąpeli poprzez oznakowanie kąpieliska, o którym mowa w przepisach wydanych na podstawie art. 34g ustawy z dnia 18 lipca 2001 r. – Prawo wodne (Dz. U. z 2015 r. poz. 469, ze zm.), jako element informowania społeczeństwa. Wprowadza także do oceny kontroli wewnętrz-

nej, wykonywanej przez organy Państwowej Inspekcji Sanitarnej w ramach urzędowej kontroli, jakości wody w kąpielisku, ocenę prawidłowości oznakowania kąpieliska przez organizatora. Ponadto zmienia brzmienie § 4 oraz ust. 1 załącznika nr 2 do znowelizowanego rozporządzenia, w zakresie punktów pobierania próbek wody do badań. Zgodnie z nowymi przepisami pobieranie próbek do badań odbywać się będzie z jednego stałego punktu na kąpielisku.

PRAWO WSPÓLNOTOWE I PRZEPISY KRAJOWE

Rozporządzenie zmieniające rozporządzenie w sprawie ewidencji kąpielisk oraz sposobu oznakowania kąpielisk i miejsc wykorzystywanych do kąpeli jest wykonaniem upoważnienia ustawowego, zawartego w art. 34g ustawy z dnia 18 lipca 2001 r. – Prawo wodne (Dz. U. z 2012 r. poz. 145, z późn. zm.), implementującej częściowo dyrektywę 2006/7/WE Parlamentu Europejskiego i Rady dotyczącą zarządzania jakością wody w kąpielisku i uchylającą dyrektywę 76/160/EWG (Dz.

Urz. UE L 64 z 4.03.2006, str. 37). Dyrektywa 2006/7/WE została transponowana do przepisów polskich ustaw z dnia 4 marca 2010 r. o zmianie ustawy – Prawo wodne (Dz. U. nr 44, poz. 253) oraz **trzema aktami wykonawczymi do przedmiotowej ustawy**: rozporządzeniem Ministra Środowiska z dnia 2 lutego 2011 r. w sprawie profilu wody w kąpielisku (Dz. U. nr 36, poz. 191), rozporządzeniem Ministra Zdrowia z dnia 8 kwietnia 2011 r. w sprawie prowadzenia nadzoru nad jakością wody w kąpielisku i miejscu wykorzystywanym do kąpeli (Dz. U. nr 86, poz. 478) oraz rozporządzeniem Ministra Zdrowia z dnia 28 kwietnia 2011 r. w sprawie ewidencji kąpielisk oraz sposobu oznakowania kąpielisk i miejsc wykorzystywanych do kąpeli (Dz. U. nr 91, poz. 527). Wprowadzone rozporządzenie ma na celu wdrożenie decyzji wykonawczej Komisji z dnia 27 maja 2011 r. ustanawiającej, na mocy dyrektywy 2006/7/WE Parlamentu Europejskiego i Rady, symbol w celu informowania ludności o klasyfikacji wody w kąpielisku i zakazie kąpeli lub zaleceniu niekąpania się (Dz. Urz. UE L 143 z 31.05.2011, str. 38), zwanej dalej „decyzją wykonawczą”.

Decyzja wykonawcza odnosi się do art. 12 ust. 1 lit. a dyrektywy 2006/7/WE. Mając na uwadze przepisy dyrektywy 2006/7/WE, dotyczące obowiązku informowania ludności o bieżącej klasyfikacji jakości wody w kąpielisku oraz zakazie kąpeli lub zaleceniu niekąpania się **za pomocą jasnego i prostego znaku lub symbolu, decyzja wykonawcza ustanawia wzory symboli w celu aktywnego rozpowszechniania** i niezwłocznie go udostępniania informacji o klasyfikacji wody w kąpielisku, zakazie kąpeli lub zaleceniu niekąpania się.

Rozporządzenie Ministra Zdrowia z dnia 3 lipca 2015 r. zmieniające rozporządzenie w sprawie prowadzenia nadzoru nad jakością wody w kąpielisku i miejscu wykorzystywanym do kąpeli (Dz. U. poz. 1510) określa wymagania, jakie muszą być wypełnione w celu aktywnego informowania osób kąpiących się o zakazie lub zaleceniu niekąpania się. Zadaniem organizatora

kąpieliska jest natomiast poinformowanie o klasyfikacji, przy użyciu symboli określonych w decyzji wykonawczej.

Zamieszczenie symbolu dotyczącego informowania o zakazie kąpeli, określonego w decyzji, odbywa się poprzez wydanie przez organy Państwowej Inspekcji Sanitarnej w ramach kontroli jakości wody oceny bieżącej o nieprzydatności wody do kąpeli. Zastosowanie odpowiedniego symbolu informującego ludność o zaleceniu niekąpania się będzie realizowane zarówno przez organy Państwowej Inspekcji Sanitarnej w ramach urzędowej kontroli, jak i przez organizatora kąpieliska w przypadku wystąpienia sytuacji, o której mowa § 9 ust. 6 rozporządzenia Ministra Zdrowia z dnia 8 kwietnia 2011 r. w sprawie prowadzenia nadzoru nad jakością wody w kąpielisku i miejscu wykorzystywanym do kąpeli. Aktywne informowanie społeczeństwa o bieżącej klasyfikacji jakości wody w kąpielisku oraz zakazie kąpeli lub zaleceniu niekąpania się za pomocą jasnego i prostego znaku lub symbolu będzie również realizowane przez stosowanie, dodanych niniejszym rozporządzeniem, symboli, w internetowym serwisie kąpieliskowym prowadzonym przez organy Państwowej Inspekcji Sanitarnej zgodnie z art. 163c ust. 3 ustawy z dnia 18 lipca 2001 r. – Prawo wodne. Rozporządzenie jest zgodne z prawem Unii Europejskiej.

DOBRE PRAKTYKI W OZNAKOWANIU

JAKOŚCI WODY NA KĄPIELISKACH

POMORZA ZACHODNIEGO

UWZGLĘDNIONE W PRAWIE KRAJOWYM

Aktywny udział w procesie wprowadzenia do prawa krajowego unijnych norm i standardów oznakowania jakości wody na kąpieliskach miał Urząd Marszałkowski Województwa Zachodniopomorskiego. W ramach pilotażu w sezonie letnim 2014 w celu ujednolicenia oznakowania kąpielisk w województwie zachodniopomorskim wprowadzane są do użytku unijne symbole informujące o klasyfikacji wody opracowane na podstawie decyzji Komisji UE 2011/231/UE z 27 maja 2011 r.

STAN BEZPIECZEŃSTWA WODNEGO W WOJEWÓDZTWIE ZACHODNIOPOMORSKIM W 2015 ROKU

i funkcjonujące w pozostałych krajach wspólnoty. Naklejki z nowymi symbolami klasyfikacji wody umieszczano na tablicach jakości wody w ramce „Klasyfikacja wody na kąpielisku” na kąpieliskach śródlądowych i morskich Pomorza Zachodniego. Zastosowano kolorystykę wskazaną w przepisach prawa wspólnotowego oraz określono wielkość naklejek, dostosowując ją do wielkości tablic informacyjnych jakości wody stosowanych na kąpieliskach. Projekty graficzne i wnioski z audytów miejsc kąpieliskowych wykorzystujących pilotażowe oznakowanie przekazano do Głównego Inspektoratu Sanitarnego celem wykorzystania przy projektowaniu zmian w systemie oznakowania jakości wody na kąpieliskach. W ramach konsultacji społecznych nowego systemu oznakowania i informowania o jakości wody na kąpielisku Wodne Ochotnicze Pogotowie Ratunkowe również zgłosiło uwagę dotyczącą formy graficznej symboli i ich kolorystyki. Symbole w rozporządzeniu Ministra Zdrowia zostały dostosowane w decyzji wykonawczej Komisji Europejskiej oraz są prezentowane w kolorze zgodnie ze wzornikiem znaków dostępnym na stronie Komisji Europejskiej. Równie ważne było wskazanie projektodawcy proporcji oraz wymiarów znaków i określenie wymagań dotyczących kolorystyki symboli i wymiarów znaków informujących o zakazie kąpieli i klasyfikacji wody w kąpieliskach.

W procesie przygotowania nowych regulacji w zakresie jakości wody na kąpielisku WOPR WZ wnioskował również o zamieszczenie na tablicy informacyjnej kąpieliska informacji na temat „kategoryzacji kąpieliska w zakresie bezpieczeństwa”. Propozycja ta nie została uwzględniona, ponieważ proponowany przepis wykracza poza zakres decyzji wykonawczej KE.

WYKONANIE NOWEGO SYSTEMU OZNAKOWANIA ORAZ INFORMOWANIE O JAKOŚCI WODY NA KĄPIELISKU

Wprowadzenie nowych standardów oznakowania i informowania o jakości wody na kąpielisku będzie wy-

magало przeprowadzenia działań szkoleniowych oraz informacyjnych dla organizatorów kąpielisk morskich i śródlądowych w okresie marzec–kwiecień 2016 r. na poziomie WSS-E Województwa Zachodniopomorskiego. W proces warto włączyć również WOPR WZ, media regionalne i lokalne oraz samorząd województwa zachodniopomorskiego. Na poziomie krajowym, w serwisie kąpieliskowym prowadzonym przez Główny Inspektorat Sanitarny na stronie www.sk.gis.gov.pl, należy utworzyć możliwość informowania o jakości wody w języku angielskim dla osób korzystających z internetowego serwisu kąpieliskowego. Właściwe przygotowane, wdrożenie nowego systemu oznakowania i informowania uzależnione jest od współpracy podmiotów zainteresowanych podnoszeniem jakości wody oraz bezpieczeństwa osób korzystających z kąpielisk morskich i śródlądowych Pomorza Zachodniego.

Symbol informujący o zakazie kąpieli



Zakaz kąpieli

Symbole informujące o klasyfikacji wody w kąpielisku



**Doskonała jakość
wody w kąpielisku**

★★★★
★★★★
★★★★
★★★★
—

doskonała
dobra
dostateczna
niedostateczna



**Dobra jakość wody
w kąpielisku**

★★★★
★★★★
★★★★
★★★★
—

doskonała
dobra
dostateczna
niedostateczna

STAN BEZPIECZEŃSTWA WODNEGO W WOJEWÓDZTWIE ZACHODNIOPOMORSKIM W 2015 ROKU



Przykłady pilotażowego oznakowania kąpielisk Pomorza Zachodniego symbolami jakości wody zgodnymi z decyzją wykonawczą Komisji Europejskiej z dnia 27 maja 2011 r.



Kąpielisko śródlądowe, Moryń, sezon kąpieliskowy 2014,
Foto M. Sikora, www.bezpieczenstwo.wzp.pl



Umiejscowienie symbolu jakości wody na kąpielisku na tablicy informacyjnej w polu klasyfikacji wody w kąpielisku. Kąpielisko śródlądowe, Moryń, sezon kąpieliskowy 2014.
Foto M. Sikora, www.bezpieczenstwo.wzp.pl



Umiejscowienie symbolu jakości wody na kąpielisku na tablicy informacyjnej w polu klasyfikacji wody w kąpielisku. Kąpielisko śródlądowe, Zieleniewo, sezon kąpieliskowy 2015.
Foto M. Szymański, www.bezpieczenstwo.wzp.pl

SYSTEM GOTOWOŚCI GRUPY OPERACYJNEJ WOPR WOJEWÓDZTWA ZACHODNIOPOMORSKIEGO

System gotowości operacyjnej oparty jest na działalności grup interwencyjnych, tworzonych w jednostkach terenowych WOPR WZ. System bazuje na łączności powiadomień o zdarzeniach nad wodą realizowanych przez Centrum Koordynacji Ratownictwa Wodnego z siedzibą w Szczecinie przy ul. L. Heyki przy Kanale Zielonym. Dyżury dyspozytora CKRW są utrzymywane wspólnie z oddziałem szczecińskiego WOPR, na terenie którego zlokalizowana jest baza łączności.

Centrum Koordynacji Ratownictwa Wodnego działa 24 godziny na dobę przez cały rok. Przyjmuje wszystkie zgłoszenia z terenu Szczecina i województwa zachod-

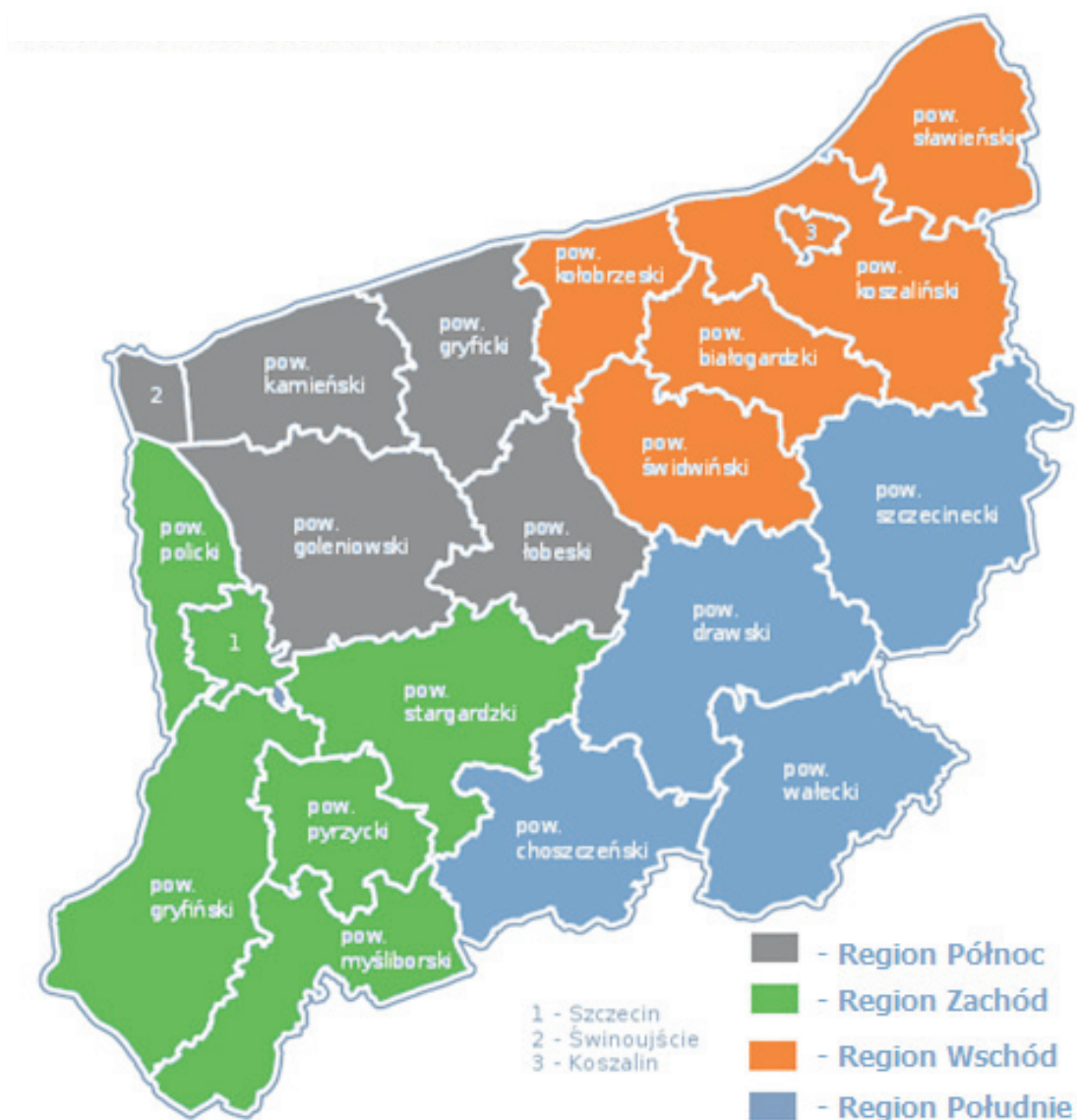
STAN BEZPIECZEŃSTWA WODNEGO
W WOJEWÓDZTWIE ZACHODNIOPOMORSKIM W 2015 ROKU

niopomorskiego o wypadkach na obszarach wodnych oraz morskich wodach wewnętrznych (Zalew Szczeciński). Koordynuje działania ratowników wodnych w Systemie Bezpieczeństwa Wodnego województwa, bazując na aplikacjach: Google Earth z nakładką Maritime Traffic wspomagającymi szybką lokalizację miejsca zdarzenia i jednostek ratowniczych. Dzięki wyposażeniu grup interwencyjnych w cyfrową łączność (radiotelefony Mototrbo 3601) oraz aplikacji Radiolok jest w stanie aktualizować pozycję zespołu ratowników, śledzić parametry takie jak: prędkość, wysokość n.p.m. w czasie rzeczywistym.

CKRW współpracuje i utrzymuje stałą łączność z Wo-

jewódzkim Centrum Powiadamiania Ratunkowego (nr 112), przyjmuje zgłoszenia z telefonu alarmowego 984, z numeru ratunkowego nad wodą 601 100 100 oraz z nr 722 31 22 60 do Bazy CKRW Szczecin. CKRW przekazuje zgłoszenie do koordynatora operacyjnego regionu odpowiedniego dla miejsca zdarzenia. Koordynator uruchamia dostępne siły i środki ratownicze GI WOPR działających w rejonie zgłoszonego wypadku. CKRW powiadamia najbliższy zespół z danego terenu, który ma zgłoszoną gotowość zespołową ustaloną według grafiku dyżurów. CKRW koordynuje całą akcję, w razie potrzeby uruchamia jednostki współpracujące (policja, straż PSP i OSP, MSPiR SAR, inne).

MAPA PODZIAŁU REGIONÓW WOPR WOJ. ZACHODNIOPOMORSKIEGO



STAN BEZPIECZEŃSTWA WODNEGO
W WOJEWÓDZTWIE ZACHODNIOPOMORSKIM W 2015 ROKU

MAPA ROZMIESZCZENIA GI WOPR W SEZONIE LETNIM 2015



Lp.	Nazwa GI WOPR	Teren działania
1.	GI WOPR Szczecin Heyki	Rz. Odra, jez. Dąbie, miasto Szczecin
2.	GI WOPR Szczecin Prawobrzeże	Rz. Odra, jez. Dąbie, miasto Szczecin
3.	GI WOPR Szczecin Lewobrzeże	Rz. Odra, jez. Dąbie, miasto Szczecin
4.	GI WOPR Świnoujście	Rz. Świna i Morze Bałtyckie, miasto Świnoujście
5.	GI WOPR Police	Rz. Odra i Gunica, Zalew Szczeciński, powiat policki
6.	GI WOPR Gryfino	Rz. Odra, powiat gryfiński
7.	GI WOPR Moryń	Jez. Moryń, gmina Moryń
8.	GI WOPR Myślibórz	Jez. Myśliborskie, powiat myśliborski

STAN BEZPIECZEŃSTWA WODNEGO
W WOJEWÓDZTWIE ZACHODNIOPOMORSKIM W 2015 ROKU

9.	GI WOPR Goleniów	Jez. Dąbie, powiat goleniowski
10.	GI WOPR Kamień Pomorski	Zalew Kamieński, Rz. Dziwna, powiat kamieński
11.	GI WOPR Międzyzdroje	Morze Bałtyckie, gmina Międzyzdroje
12.	GI WOPR Łukęcin	Morze Bałtyckie, gmina Dziwnów
13.	GI WOPR Kołobrzeg	Rz. Parsęta, Morze Bałtyckie, powiat kołobrzegi
14.	GI WOPR Świdwin	Rz. Rega, jez. Bukowiec, powiat świdwiński
15.	GI WOPR Stargard Szczeciński	Rz. Ina, rz. Płonia, jez. Miedwie, powiat stargardzki
16.	GI WOPR Choszczno	Jez. Klukom, powiat choszczeński
17.	GI WOPR Pełczyce	Jez. Pełcz, gmina Pełcz
18.	GI WOPR Drawsko	Jez. Siecino, powiat drawski
19.	GI WOPR Wałcz	Jez. Raduń, powiat wałecki
20.	GI WOPR Szczecinek	Jez. Trzesiecko, powiat szczecinecki
21.	GI WOPR Karlino	Rz. Radew, gmina Karlino
22.	GI WOPR Mielno	Morze Bałtyckie, gmina Mielno
23.	GI WOPR Darłowo	Rz. Wieprza, Morze Bałtyckie, powiat sławieński
24.	GI WOPR Jarosławiec	Morze Bałtyckie, gmina Postomino

Tabela 17. Wykaz GI WOPR w sezonie letnim 2015

Centrum Koordynacji Ratownictwa Wodnego woj. zachodniopomorskiego				Grupa Operacyjna WOPR woj. zachodniopomorskiego					
Kierownik CKRW:				Kierownik GO:					
tel., email:				tel. email:					
Lp.	Region operacyjny	Baza WOPR	Teren działania	Ratownicy zespołu GI		Wyposażenie		Dyżur ratowniczy	Czas operacyjny
				Ratownicy wodni	Ochotnicy	sprzęt	Ilość		
1.	REGION ZACHÓD Koordynator operacyjny: tel. mail:	Oddział WOPR Myślibórz Szarych Szeregów3 Myślibórz 74-300	Powiat: szczeciński, policki, gryfiński, pyrzycki, stargardzki, myśliborski	20	15	pojazd przyczepa łódź skuter Apteczka R-1	4 4 5 2 6	od 1 poniedziałku do 1. niedzieli każdego miesiąca dyżur 24 h pozostałe dni gotowość zespołu	sezon letni 1 h, poza sezonem 3 godz.

STAN BEZPIECZEŃSTWA WODNEGO
W WOJEWÓDZTWIE ZACHODNIOPOMORSKIM W 2015 ROKU

2.	REGION WSCHÓD Koordynator operacyjny: tel. mail:	Oddział WOPR Świdwin plac Sybiraków 2, Świdwin 78-300	Powiat: kołobrzeski, białogardzki, świdwiński, koszaliński, sławieński	20	10	pojazd	1	od 2 poniedziałku do 2. niedzieli każdego miesiąca dyżur 24 h pozostałe dni gotowość zespołowa	sezon letni 1 h, poza sezonem 3 godz.
						przyczepa	4		
						łódź	5		
						skuter	2		
						Apteczka R-1	5		
3.	REGION PÓŁNOC Koordynator operacyjny: tel. mail:	Oddział WOPR Kamień Pomorski, Wilków Morskich 4, Kamień Pomorski 72-400	Powiat: Świnoujście, kamieński, gryficki, goleniowski, łobeski	20	15	pojazd	1	od 3 poniedziałku do 3. niedzieli każdego miesiąca dyżur 24 h pozostałe dni gotowość zespołowa	sezon letni 1 h, poza sezonem 3 godz.
						przyczepa	2		
						łódź	5		
						skuter	1		
						Apteczka R-1	5		
4.	REGION POŁUDNIE Koordynator operacyjny: tel. mail:	Oddział WOPR Szczecinek Szczecińska 2, Szczecinek 78-400	Powiat: szczecinecki, drawski, wałecki, choszczeński	20	15	pojazd	4	od 4 poniedziałku do 4. niedzieli każdego miesiąca dyżur 24 h pozostałe dni gotowość zespołowa	sezon letni 1 h, poza sezonem 3 godz.
						przyczepa	3		
						łódź	5		
						skuter	1		
						Apteczka R-1	4		

Tabela 13. Gotowość operacyjna WOPR woj. zachodniopomorskiego 2015

Grudzień 2015

Kierownik Grupy Operacyjnej
tel.

Lp.	Koordynator: imię i nazwisko	1	2	3	4	5	6	7	8	9	10	11	12	13	14	15	16	17	18	19	20	21	22	23	24	25	26	27	28	29	30	31	Suma
	Region Zachód	G	G	G	G	G	G	G	G	G	G	G	G	G	24	24	24	24	24	24	24	X	X	X	X	X	X	X	G	G	G	G	7
1	Region Wschód	G	G	G	G	G	G	24	24	24	24	24	24	24	X	X	X	X	X	X	X	X	G	G	G	G	G	G	G	G	G	G	7
2	Region Północ	X	X	X	X	X	X	G	G	G	G	G	G	G	G	G	G	G	G	G	G	24	24	24	24	24	24	24	X	X	X	X	7
3	Region Południe	24	24	24	24	24	24	X	X	X	X	X	X	X	G	G	G	G	G	G	G	G	G	G	G	G	G	G	24	24	24	24	10

1. tel.
2. tel.
3. tel.
4. tel.

24 Dyżur 24 godz.
X Brak gotowości
G Gotowość zespołowa

Tabela 17. Przykładowy grafik gotowości operacyjnej koordynatorów regionów WOPR woj. zachodniopomorskiego

MAPA KĄPIELISK



**KĄPIELISKA
MORSKIE**



Kąpielisko morskie w Chłopach

Kąpielisko administrowane przez: **Gmina Mielno / Mieleński Ośrodek Sportu i Rekreacji w Mielnie**

Ilość stanowisk: **1**

Ilość ratowników: **5**

Data audytu: **2.08.2015 r.**

Kategoryzacja: ***** 62%**

Pkt uzyskanych: **77**

Pkt możliwych: **125**

■ ANALIZA TERENU

Plaża piaszczysta, dobrze nasłoneczniona, przylegająca do miejscowości. W centralnym punkcie Chłopów znajduje się przystań rybacka, która kiedyś tętniła życiem. Obecnie rybacy wykorzystują zaledwie pięć kutrów. Turyści przyjeżdżający do miejscowości mogą korzystać z plaży niemal na całej długości miejscowości, za wyjątkiem przystani rybackiej. Na plażę prowadzą 2 główne zejścia po obu stronach przystani rybackiej. Od ul. Kapitańskiej przy przepompowni zlokalizowany jest zjazd techniczny którym można dojechać bezpośrednio na plażę. W Chłopach znajdują się 100 metrowe kąpielisko strzeżone po wschodniej stronie przystani. Na terenie kąpieliska występują pozostałości po ostrogach, których wysokość pokrywa się z wysokością lustra wody co może stanowić poważny problem podczas kąpieli. Plaża strzeżona jest w okresie od 1.07 do 31.08 w godz. od 9.30 do 17.30.

■ DOSTĘP SŁUŻB RATUNKOWYCH

Dostęp służb ratowniczych z ul. Kapitańskiej, a dalej ulicą prowadzącą na plażę (Portowa) na wysokości słupka bezpieczeństwa nr 304.5. Oznakowanie zejść na plażę mało widoczne. Brak informacji, które drogi prowadzą na plażę strzeżoną. W razie potrzeby przeprowadzenia akcji ratowniczej z użyciem śmigłowca (HEMS), miejsce do jego lądowania można wyznaczyć bezpośrednio na plaży a jego koordynaty współrzędnych określone są za pomocą słupków bezpieczeństwa. Najbliższy Szpitalny Oddział Ratunkowy (SOR) znajduje się w Koszalinie – odległość 18 km. W okresie sezonu (lipiec-sierpień) w Mielnie stacjonuje 1 zespół wyjazdowy Pogotowia Ratunkowego. Łączność bezpośrednia ze służbami ratunkowymi możliwa jest za pomocą prywatnych telefonów komórkowych ratowników oraz łączności radiowej UHF z bazą ratowników w Mielnie. Kąpielisko zgłoszone jest do Centrum Koordynacji Ratownictwa Wodnego w Szczecinie.

STAN BEZPIECZEŃSTWA WODNEGO
W WOJEWÓDZTWIE ZACHODNIOPOMORSKIM W 2015 ROKU

Zaopatrzenie ratownika

1	Czy kąpieliska są strzeżone przez ratowników w określonym czasie? Tak Kąpielisko czynne w okresie: 1.07 – 31.08 w godzinach 9.30-17.30
2	Czy są stanowiska ratownicze? Tak 1 x 100 m w centralnej części plaży przy zejściu od ul. Portowej
3	Okres działania: godziny: od 9.30 do 17.30 daty: 1.07 do 31.08 dni w tygodniu: cały tydzień
4	Liczba ratowników obecnych podczas zmiany: 5 ratowników wodnych: (WOPR – 5 os.)
5	Czy ratownicy posiadają oznaczenia identyfikacyjne? Tak

Obecny i zalecany sprzęt ratowniczy

LP.	OPIS WYPOSAŻENIA	OBECNY SPRZĘT	DODATKOWY SPRZĘT ZALECANY (JEŻELI JEST)	UWAGI
1	Telefon	Tak	Tak	Doposażyć ratowników w telefon służbowy kom. GSM
2	Radio	Tak	Nie	1 szt. wewnętrzna komunikacja radiowa UHF/VHF
3	Syreny	Tak	Nie	1 szt. tuba elektro. z syreną alarmową
4	Megafon	Tak	Nie	1 szt. tuba elektro.
5	Gwizdki	Tak	Nie	Każdy ratownik
6	Pasy ratownicze	Nie	Tak	Zaleca się wyposażyć w sprzęt ratowników
7	Boje ratownicze	Tak	Nie	5 szt. boje SP
8	Rzutki ratownicze	Tak	Tak	5 szt. / doposażyć w sprzęt ratowników
9	Sprzęt do nurkowania	Tak	Nie	5 szt. sprzęt ABC
10	Deski ratunkowe	Nie	Tak	Zaleca się wyposażyć ratowników w sprzęt
11	Skuter	Tak	Nie	Skuter 140 KM z platformą ratowniczą
12	Motorówka	Nie	Tak	Wyposażyć ratowników w motorową łódź ratowniczą
13	Łodzie wiosłowe	Tak	Nie	1 szt. BL
14	Kamizelki ratunkowe	Tak	Tak	2 szt. / doposażyć ratowników w kamizelki asekuracyjne
15	Nakrycie głowy	Tak	Nie	Czapeczka z daszkiem
16	Sztormiaki	Tak	Tak	Wyposażyć ratowników w ubrania robocze
17	Lornetka	Tak	Nie	1 szt.
18	Koce	Nie	Tak	Wyposażyć kąpielisko w punkt medyczny i uzupełniać zapasy
19.	Zapasy pierwszej pomocy	Nie	Tak	Wyposażyć kąpielisko w punkt medyczny i uzupełniać zapasy
20	Nosze	Nie	Nie	–
21	Deska ortopedyczna ze stabilizatorem	Tak	Nie	1 szt. komp.
22	Tlen	Tak	Nie	1 szt. w apteczce R – 1
23	Kołnierz ortopedyczny	Tak	Nie	3 szt. w apteczce R – 1
24	AED	Nie	Tak	Zaleca się wyposażyć kąpielisko w defibrylator AED
25	Quad lub samochód terenowy	Nie	Tak	Zaleca się wyposażyć kąpielisko w quad lub auto 4 x 4
26	Lina asekuracyjna	Tak	Nie	1 szt. zasobnik linowy 80 m

Kąpielisko morskie w Darłównu Wschodnim

Kąpielisko administrowane przez: **Gmina Darłowo / WOPR woj. zachodniopomorskiego**

Ilość stanowisk: **3**

Ilość ratowników: **10**

Data audytu: **14.08.2015 r.**

Kategoryzacja: ***** 56%**

Pkt uzyskanych: **67**

Pkt możliwych: **125**

■ ANALIZA TERENU

Plaża szeroka, piaszczysta, dobrze nasłoneczniona z wybrzeżem wysokim wydmowym porośniętym drzewami. Za pasem technicznym który tworzy wysoki wał wydmy znajduje się zabudowa turystyczna; kawiarnie, restauracje, pensjonaty, domy wczasowe i hotele. Główny ruch turystyczny skupiony jest wokół mostu zwodzonego nad Wieprzą w kanale portowym umożliwiającego komunikację pomiędzy Darłównem Wschodnim i Zachodnim. Plaża strzeżonego położona z obu stron ujścia Wieprzy do Bałtyku. Na wschód od rzeki i portu plaża wschodnia posiada 3 stanowiska ratowniczych o łącznej szerokości 300 m zlokalizowane pomiędzy ul. Słowiańską i ul. Piastowską. Do dyspozycji wypoczywających na plaży wschodniej są wypożyczalnie leżaków, plac zabaw dla dzieci. Dla podwyższenia stanu bezpieczeństwa na plaży w Darłównu Wschodnim przydałoby się wyznaczenie jeszcze jednego sektora strzeżonego i profesjonalnie wyposażonego punktu medycznego. Kąpielisko strzeżone jest przez ratowników w okresie od 1.07 do 31.08 w godzinach od 9.00 do 18.00.

■ DOSTĘP SŁUŻB RATUNKOWYCH

Plaża i kąpielisko po wschodniej stronie kanału portowego w Darłównu Wschodnim ma dobry dojazd służb ratunkowych możliwy do zejść nr 6 i 7 od ul. Słowiańskiej i ul. Piastowskiej, bezpośredni wjazd na plażę umożliwia zjazd techniczny oddalony ok. 500 m na wschód od sektora strzeżonego na wysokości zejścia nr 9. W razie potrzeby przeprowadzenia akcji ratowniczej z użyciem śmigłowca (HEMS), miejsce do jego lądowania wyznaczone jest bezpośrednio na plaży a koordynaty współrzędnych miejsca lądowania określone są za pomocą słupków bezpieczeństwa. W razie złych warunków pogodowych posadowienie śmigłowca (HEMS) możliwe jest na placu Imprez. Najbliższy Szpitalny Oddział Ratunkowy (SOR) znajduje się w Koszalinie – odległość 35 km. W Darłowie stacjonuje Pogotowie ratunkowe. Łączność bezpośrednia ze służbami ratunkowymi możliwa jest za pomocą służbowego telefonu komórkowego GSM ratowników. Kąpielisko w Darłównu Wschodnim zgłoszone jest do Centrum Koordynacji Ratownictwa Wodnego w Szczecinie.

STAN BEZPIECZEŃSTWA WODNEGO
W WOJEWÓDZTWIE ZACHODNIOPOMORSKIM W 2015 ROKU

Zaopatrzenie ratownika

1	Czy kąpieliska są strzeżone przez ratowników w określonym czasie? Tak Kąpielisko czynne w okresie: 1.07 – 31.08 w godzinach 9.00-18.00
2	Czy są stanowiska ratownicze? Tak 3 stanowiska (300 m) po wschodniej stronie portu
3	Okres działania: godziny: od 9.00 do 18.00 daty: 1.07 do 31.08 dni w tygodniu: cały tydzień
4	Liczba ratowników obecnych podczas zmiany: 10 ratowników wodnych: (WOPR – 10 os.)
5	Czy ratownicy posiadają oznaczenia identyfikacyjne? Tak

Obecny i zalecany sprzęt ratowniczy

LP.	OPIS WYPOSAŻENIA	OBECNY SPRZĘT	DODATKOWY SPRZĘT ZALECANY (JEŻELI JEST)	UWAGI
1	Telefon	Tak	Tak	Telefon prywatny kom. GSM doposażyć ratowników w telefon służbowy kom. GSM
2	Radio	Tak	Nie	4 szt. wewnętrzna komunikacja radiowa VHF/UHF
3	Syreny	Tak	Nie	3 szt. tuba elektro. z syreną alarmową
4	Megafon	Tak	Nie	3 szt. tuba elektro.
5	Gwizdki	Tak	Nie	Każdy
6	Pasy ratownicze	Tak	Tak	3 szt. / doposażyć ratowników w sprzęt
7	Boje ratownicze	Tak	Tak	6 szt. boje SP/ doposażyć ratowników w sprzęt
8	Rzutki ratownicze	Tak	Nie	4 szt. / wyposażyć w sprzęt każdego ratowników
9	Sprzęt do nurkowania	Tak	Tak	3 szt. / doposażyć ratowników w sprzęt ABC dla każdego
10	Deski ratunkowe	Nie	Tak	Wyposażyć kąpielisko w deska ratowniczą typ Wetiz
11	Skuter	Tak	Tak	Zaleca się wyposażyć skuter w platformę ratowniczą
12	Motorówka	Nie	Tak	Zaleca się wyposażyć kąpielisko w łódź motorową typ RIB 30 KM
13	Łodzie wiosłowe	Tak	Nie	3 szt. BL
14	Kamizelki ratunkowe	Tak	Tak	2 szt. - doposażyć ratowników w kamizelki asekuracyjne
15	Nakrycie głowy	Tak	Nie	Czapeczki z daszkiem
16	Sztormiaki	Tak	Nie	Ubrania robocze ratowników
17	Lornetka	Tak	Nie	3 szt.
18	Koce	Tak	Nie	Apteczce R – 1
19.	Zapasy pierwszej pomocy	Tak	Tak	Punkt medyczny/ uzupełniać zapasy opatrunków
20	Nosze	Nie	Nie	–
21	Deska ortopedyczna ze stabilizatorem	Tak	Tak	1 komp. / doposażyć kąpielisko w deski ortop.
22	Tlen	Tak	Nie	3 szt. w apteczce R – 1
23	Kołnierz ortopedyczny	Tak	Nie	6 szt. w apteczkach R – 1
24	AED	Nie	Tak	Wyposażyć kąpielisko w defibrylator AED
25	Quad lub samochód terenowy	Nie	Tak	Wyposażyć w quad lub auto terenowe 4 x 4 w czasie dyżurów 24 h
26	Lina asekuracyjna	Tak	Nie	4 szt. kołowroty z liną 80 m

Kąpielisko morskie w Darłównu Zachodnim

Kąpielisko administrowane przez: **Gmina Darłowo / WOPR woj. zachodniopomorskiego**

Ilość stanowisk: **4**

Ilość ratowników: **13**

Data audytu: **14.08.2015 r.**

Kategoryzacja: ***** 68%**

Pkt uzyskanych: **82**

Pkt możliwych: **120**

■ ANALIZA TERENU

Plaża szeroka, piaszczysta, dobrze nasłoneczniona z wybrzeżem wysokim wydmowym porośniętym drzewami. Za pasem technicznym, który tworzy wysoki wał wydmy znajduje się zabudowa turystyczna; kawiarnie, restauracje, pensjonaty, domy wczasowe i hotele. Główny ruch turystyczny skupiony jest wokół mostu zwodzonego nad Wieprzą w kanale portowym umożliwiającego komunikację pomiędzy Darłównem Wschodnim i Zachodnim. Plaża strzeżonego położona po zachodniej stronie ujścia rzeki Wieprzy tworzy kąpielisko z 4, 100 metrowymi stanowiskami ratowniczymi. Dojście do sektorów strzeżonych umożliwiają zejścia od ul. Plażowej ze stanowiskiem na wysokości słupka bezpieczeństwa nr 271.0 i od ul. Dorszowej na wysokości słupka bezpieczeństwa nr 270.9. Plaża zachodni jest lepiej przygotowana do aktywnej formy wypoczynku. Na plaży zorganizowano wypożyczalnię sprzętu pływającego motorowodnego i przejażdżki na bananie i poduchach. Wydzielono specjalny tor wodny dla wypożyczalni sprzętu motorowodnego. Dla podwyższenia stanu bezpieczeństwa na plaży w Darłównu Zachodnim przydałoby się wyznaczenie jeszcze 1 sektora strzeżonego i profesjonalnie wyposażonego punktu medycznego. Kąpielisko strzeżone jest przez ratowników w okresie od 01.07 do 31.08 w godzinach od 9.00 do 18.00.

■ DOSTĘP SŁUŻB RATUNKOWYCH

Kąpielisko znajduje się na wysokości miasta i posiada łatwy dostęp służb ratowniczych do wszystkich ulic prowadzących na plażę. Dojazd bezpośrednio na plażę w Darłównu Zachodnim utrudnia długa wysoka wydma, która uniemożliwia bezpośredni wjazd na plażę. Dostęp bezpośredni możliwy jest od ul. Dorszowej zjazdem technicznymi przy hydrobudowie. W razie potrzeby przeprowadzenia akcji ratowniczej z użyciem śmigłowca (HEMS), miejsce do jego lądowania możliwe jest na placu hydrobudowy od ul. Dorszowej. Najbliższy Szpitalny Oddział Ratunkowy (SOR) znajduje się w Koszalinie – odległość 35 km. W Darłowie stacjonuje Pogotowie ratunkowe. Łączność bezpośrednia ze służbami ratunkowymi możliwa jest za pomocą służbowego telefonu komórkowego GSM ratowników. Kąpielisko strzeżone w Darłównu Zachodnim zgłoszone jest do Centrum Koordynacji Ratownictwa Wodnego w Szczecinie.

STAN BEZPIECZEŃSTWA WODNEGO
W WOJEWÓDZTWIE ZACHODNIOPOMORSKIM W 2015 ROKU

Zaopatrzenie ratownika

1	Czy kąpieliska są strzeżone przez ratowników w określonym czasie? Tak Kąpielisko czynne w okresie: 1.07 – 31.08 w godzinach 9.00-18.00
2	Czy są stanowiska ratownicze? Tak 4 stanowiska (400 m) po zachodniej stronie portu
3	Okres działania: godziny: od 9.00 do 18.00 daty: 1.07 do 31.08 dni w tygodniu: cały tydzień
4	Liczba ratowników obecnych podczas zmiany: 13 ratowników wodnych: (WOPR – 13 os.)
5	Czy ratownicy posiadają oznaczenia identyfikacyjne? Tak

Obecny i zalecany sprzęt ratowniczy

LP.	OPIS WYPOSAŻENIA	OBECNY SPRZĘT	DODATKOWY SPRZĘT ZALECANY (JEŻELI JEST)	UWAGI
1	Telefon	Tak	Tak	Telefon prywatny kom. GSM / doposażyć ratowników w telefon służbowy kom. GSM
2	Radio	Tak	Nie	6 szt. wewnętrzna komunikacja radiowa PMR
3	Syreny	Tak	Nie	4 szt. tuba elektro. z syreną alarmową
4	Megafon	Tak	Nie	4 szt. tuba elektro.
5	Gwizdki	Tak	Nie	Każdy
6	Pasy ratownicze	Tak	Tak	2 szt./ doposażyć ratowników w sprzęt
7	Boje ratownicze	Tak	Tak	10 szt. boje SP/ doposażyć ratowników w sprzęt
8	Rzutki ratownicze	Tak	Tak	5 szt. / doposażyć każdego z ratowników w sprzęt
9	Sprzęt do nurkowania	Tak	Tak	4 szt. i 5 akwalungów / doposażyć ratowników w sprzęt ABC
10	Deski ratunkowe	Nie	Tak	Zaleca się wyposażyć kąpielisko w sprzęt
11	Skuter	Tak	Tak	Yamaha 140 KM / doposażyć skuter w platformę ratowniczą
12	Motorówka	Tak	Nie	RIB – 50 KM
13	Łódzie wiosłowe	Tak	Nie	4 szt. BL
14	Kamizelki ratunkowe	Tak	Tak	5 szt. - doposażyć ratowników w kamizelki asekuracyjne
15	Nakrycie głowy	Tak	Nie	Czapeczki z daszkiem
16	Sztormiaki	Tak	Nie	Ubrania robocze ratowników
17	Lornetka	Tak	Nie	5 szt.
18	Koce	Tak	Nie	Apteczka R – 1
19.	Zapasy pierwszej pomocy	Tak	Tak	Punkt medyczny/ uzupełniać zapasy opatrunków
20	Nosze	Tak	Nie	1 szt.
21	Deska ortopedyczna ze stabilizatorem	Tak	Tak	1 komp. / doposażyć kąpielisko w deski ortopedyczne
22	Tlen	Tak	Tak	4 szt. w apteczce R – 1
23	Kołnierz ortopedyczny	Tak	Nie	8 szt. w apteczkach R – 0
24	AED	Tak	Nie	Defibrylator AED
25	Quad lub samochód terenowy	Tak	Nie	Toyota 4 Ranner
26	Lina asekuracyjna	Tak	Nie	4 szt. kołowroty z liną 80 m
27	Kajak ratowniczy	Tak	Nie	2 szt. Surf Sit

Kąpielisko morskie w Dziwnowie

Kąpielisko administrowane przez: **Gmina Dziwnów / Wiesław Borowski Wibor – Ratownictwo Morskie**

Ilość stanowisk: **6**

Ilość ratowników: **19**

Data audytu: **14.07.2015 r.**

Kategoryzacja: ***** 67%**

Pkt uzyskanych: **83**

Pkt możliwych: **125**

■ ANALIZA TERENU

Plaża szeroka, piaszczysta, dobrze nasłoneczniona z wybrzeżem wydmy porośniętym drzewami. Za pasem technicznym lasu nadmorskiego znajduje się zabudowa turystyczna; kawiarnie, restauracje, pensjonaty, domy wczasowe i hotele. Główny ruch turystyczny skupiony jest na ulicach Sienkiewicza, Mickiewicza i Słowackiego. Plaża kąpieliska strzeżonego położona na wschód od ujścia Dziwny do Bałtyku posiada 6 stanowisk ratowniczych o łącznej szerokości 600m rozlokowane od ul. Żeromskiego na wysokości słupka bezpieczeństwa nr 390.5 do ul. Parkowej przy słupku bezpieczeństwa nr 388.9. Do plaży strzeżonej możemy dojść jeszcze dwoma zejściami zlokalizowanymi centralnie od ul. Reymonta gdzie znajduje się plaża wyróżniona Błękitną Flagą oraz znajduje się w tym miejscu zjazd techniczny i zejściem od ul. Kochanowskiego. Do dyspozycji wypoczywających na plaży w Dziwnowie są wypożyczalnie leżaków i koszy plażowych, place zabaw dla dzieci oraz tor wodny do uprawiania sportów motorowodnych i przejażdżek bananem. W Dziwnowie na plaży po obu stronach ujścia Dziwny do Bałtyku wyznaczono jeszcze 2 miejsca wykorzystywane do kąpeli. Dla podwyższenia stanu bezpieczeństwa na plaży w Dziwnowie przydałby się wyznaczenie profesjonalnie wyposażonego punktu medycznego z bazą koordynacji ratownictwa wodnego czynną całą dobę. Kąpielisko strzeżone jest przez ratowników w okresie od 15.06 do 30.06 na 3 stanowiskach ratowniczych, od 1.07 do 31.08 uruchomionych jest 6 stanowisk a do 15.09 zostaje tylko 1 strzeżone stanowisko.

■ DOSTĘP SŁUŻB RATUNKOWYCH

Plaża kąpieliska znajduje się na wysokości miasta posiada łatwy dostęp służb ratowniczych od wszystkich ulic prowadzących na plażę. Dojazd bezpośrednio na plażę utrudnia długa wydma, która uniemożliwia bezpośredni wjazd na plażę przy każdym wejściu. Dostęp bezpośredni możliwy jest od ul. Reymonta zjazdem technicznymi. W razie potrzeby przeprowadzenia akcji ratowniczej z użyciem śmigłowca (HEMS), miejsce do jego lądowania wyznaczone jest bezpośrednio na plaży a koordynaty współrzędnych miejsca lądowania określone są za pomocą słupków bezpieczeństwa. Najbliższy Szpitalny Oddział Ratunkowy (SOR) znajduje się w Gryficach – odległość 43 km. W Dziwnowie stacjonuje 1 zespół Pogotowia ratunkowego. Łączność bezpośrednia ze służbami ratunkowymi możliwa jest za pomocą prywatnych telefonów komórkowych ratowników. Kąpielisko zgłoszone jest do CKRW w Szczecinie.

STAN BEZPIECZEŃSTWA WODNEGO
W WOJEWÓDZTWIE ZACHODNIOPOMORSKIM W 2015 ROKU

Zaopatrzenie ratownika

1	Czy kąpieliska są strzeżone przez ratowników w określonym czasie? Tak Kąpielisko czynne w okresie: 15.06 – 15.09 w godzinach 9.00-17.00
2	Czy są stanowiska ratownicze? Tak 6 stanowisk (600 m) plaża i kąpieliska po wschodniej stronie portu Dziwnów
3	Okres działania: godziny: od 9.00 do 17.00 daty: 15.06 do 15.09 dni w tygodniu: cały tydzień
4	Liczba ratowników obecnych podczas zmiany: 14 ratowników wodnych: (WOPR – 14 os.)
5	Czy ratownicy posiadają oznaczenia identyfikacyjne? Tak

Obecny i zalecany sprzęt ratowniczy

LP.	OPIS WYPOSAŻENIA	OBCNY SPRZĘT	DODATKOWY SPRZĘT ZALECANY (JEŻELI JEST)	UWAGI
1	Telefon	Tak	Tak	Doposażyć ratowników w telefon służbowy kom. GSM
2	Radio	Tak	Nie	6 szt. wewnętrzna komunikacja radiowa PMR
3	Syreny	Tak	Nie	6 szt. tuba elektro. z syreną alarmową
4	Megafon	Tak	Nie	6 szt. tuba elektro.
5	Gwizdki	Tak	Nie	Każdy ratownik
6	Pasy ratownicze	Tak	Tak	3 szt. / doposażyć w sprzęt ratowników
7	Boje ratownicze	Tak	Nie	14 szt. boje SP
8	Rzutki ratownicze	Tak	Nie	14 szt.
9	Sprzęt do nurkowania	Tak	Nie	14 szt. / w sprzęt ABC dla każdego ratownika
10	Deski ratunkowe	Nie	Tak	Zaleca się wyposażyć w sprzęt kąpielisko
11	Skuter	Tak	Tak	Skuter Kawasaki 300 KM Doposażyć skuter w platformę ratowniczą
12	Motorówka	Tak	Nie	Łódź motorowa Sea Master 250 KM
13	Łódzie wiosłowe	Tak	Nie	6 szt. BL
14	Kamizelki ratunkowe	Tak	Nie	14 szt.
15	Nakrycie głowy	Tak	Nie	Czapeczka z daszkiem
16	Sztormiaki	Tak	Nie	Ratownicze ubrania robocze
17	Lornetka	Tak	Nie	7 szt.
18	Koce	Tak	Nie	1 szt. / stanowisko
19.	Zapasy pierwszej pomocy	Nie	Tak	Wyposażyć kąpielisko w punkt medyczny - uzupełniać zapasy
20	Nosze	Tak	Nie	2 szt.
21	Deska ortopedyczna ze stabilizatorem	Tak	Tak	4 szt. komp. / zaleca się doposażyć stanowiska rat. w komp. deski ortopedyczne
22	Tlen	Tak	Tak	2 szt. w R – 1 / zaleca się doposażyć stanowiska rat. w apteczki R – 1
23	Kołnierz ortopedyczny	Tak	Tak	6 szt. / uzupełnić zapas
24	AED	Tak	Nie	Defibrylator AED
25	Quad lub samochód terenowy	Tak	Nie	Sam. terenowy 4 x 4
26	Lina asekuracyjna	Tak	Nie	6 szt. zasobników z lina 80 m

Kąpielisko morskie w Dziwnówku

Kąpielisko administrowane przez: **Gmina Dziwnów / Tomasz Czoper ROCK S.C.**

Ilość stanowisk: **4**

Ilość ratowników: **14**

Data audytu: **16.07.2015 r.**

Kategoryzacja: ***** 68%**

Pkt uzyskanych: **85**

Pkt możliwych: **125**

■ ANALIZA TERENU

Plaża szeroka, piaszczysta, dobrze nasłoneczniona z wybrzeżem wydmy porośniętym drzewami. Za pasem technicznym lasu nadmorskiego znajduje się zabudowa turystyczna; kawiarnie, restauracje, pensjonaty, domy wczasowe i hotele. Główny ruch turystyczny skupiony jest na ulicach Sienkiewicza, Mickiewicza i Słowackiego. Plaża kąpieliska strzeżonego położona na wschód od ujścia Dziwny do Bałtyku posiada 6 stanowisk ratowniczych o łącznej szerokości 600m rozlokowane od ul. Żeromskiego na wysokości słupka bezpieczeństwa nr 390.5 do ul. Parkowej przy słupku bezpieczeństwa nr 388.9. Do plaży strzeżonej możemy dojść jeszcze dwoma zejściami zlokalizowanymi centralnie od ul. Reymonta gdzie znajduje się plaża wyróżniona Błękitną Flagą oraz znajduje się w tym miejscu zjazd techniczny i zejściem od ul. Kochanowskiego. Do dyspozycji wypoczywających na plaży w Dziwnowie są wypożyczalnie leżaków i koszy plażowych, place zabaw dla dzieci oraz tor wodny do uprawiania sportów motorowodnych i przejażdżek bananem. W Dziwnowie na plaży po obu stronach ujścia Dziwny do Bałtyku wyznaczono jeszcze 2 miejsca wykorzystywane do kąpeli. Dla podwyższenia stanu bezpieczeństwa na plaży w Dziwnowie przydałby się wyznaczenie profesjonalnie wyposażonego punktu medycznego z bazą koordynacji ratownictwa wodnego czynną całą dobę. Kąpielisko strzeżone jest przez ratowników w okresie od 15.06 do 30.06 na 3 stanowiskach ratowniczych, od 1.07 do 31.08 uruchomionych jest 6 stanowisk a do 15.09 zostaje tylko 1 strzeżone stanowisko.

■ DOSTĘP SŁUŻB RATUNKOWYCH

Kąpielisko znajduje się na wysokości miejscowości posiada łatwy dostęp służb ratowniczych od wszystkich ulic prowadzących na plażę. Dojazd bezpośrednio na plażę utrudnia wysoki brzeg, który uniemożliwia bezpośredni wjazd na plażę wszystkimi wejściami. Dostęp bezpośredni możliwy jest od ul. 1 Maja, zjazdem technicznymi oraz z bazy ratowników wyposażonej w zjazd techniczny zlokalizowany centralnie do plaży strzeżonej znajdującym się na wysokości słupka bezpieczeństwa nr 386.0. W razie potrzeby przeprowadzenia akcji ratowniczej z użyciem śmigłowca (HEMS), miejsce do jego lądowania wyznaczone jest bezpośrednio na plaży. Najbliższy (SOR) znajduje się w Gryficach – odległość 40 km. W Dziwnowie oddalonym od plaży o 2 km stacjonuje zespół Pogotowia ratunkowego. Kąpielisko zgłoszone jest do Centrum Koordynacji Ratownictwa Wodnego w Szczecinie.

STAN BEZPIECZEŃSTWA WODNEGO
W WOJEWÓDZTWIE ZACHODNIOPOMORSKIM W 2015 ROKU

Zaopatrzenie ratownika

1	Czy kąpieliska są strzeżone przez ratowników w określonym czasie? Tak Kąpielisko czynne w okresie: 15.06 – 15.09 w godzinach 9.00-17.00
2	Czy są stanowiska ratownicze? Tak 4 stanowiska, kąpielisko usytuowane jest centralnie na plaży pomiędzy zejściami od ul. Plażowej i ul. 1 Maja
3	Okres działania: godziny: od 9.00 do 17.00 daty: 15.06 do 15.09 dni w tygodniu: cały tydzień
4	Liczba ratowników obecnych podczas zmiany: 14 ratowników wodnych: (WOPR – 14 os.)
5	Czy ratownicy posiadają oznaczenia identyfikacyjne? Tak

Obecny i zalecany sprzęt ratowniczy

LP.	OPIS WYPOSAŻENIA	OBCNY SPRZĘT	DODATKOWY SPRZĘT ZALECANY (JEŻELI JEST)	UWAGI
1	Telefon	Tak	Nie	Służbowy telefon kom. GSM
2	Radio	Tak	Nie	4 szt. komunikacji radiowej UHF/VHF wewnętrznej
3	Syreny	Tak	Nie	10 szt. tuba elektro. z syreną alarmową
4	Megafon	Tak	Nie	10 szt. tuba elektro.
5	Gwizdki	Tak	Nie	Każdy ratownik
6	Pasy ratownicze	Nie	Tak	Zaleca się wyposażyć w sprzęt ratowników
7	Boje ratownicze	Tak	Nie	36 szt. Boje SP
8	Rzutki ratownicze	Tak	Nie	36 szt.
9	Sprzęt do nurkowania	Tak	Nie	14 szt.- wyposażyć w sprzęt ABC każdego ratowników
10	Deski ratunkowe	Nie	Tak	Zaleca się wyposażyć w sprzęt kąpielisko
11	Skuter	Nie	Tak	Zaleca się wyposażyć kąpielisko w skuter z platformą rat.
12	Motorówka	Tak	Nie	RIB – 50 KM
13	Łodzie wiosłowe	Tak	Nie	4 szt. BL
14	Kamizelki ratunkowe	Tak	Tak	6 szt. / doposażyć ratowników w kamizelki asekuracyjne
15	Nakrycie głowy	Tak	Nie	Czapeczka z daszkiem
16	Sztormiaki	Tak	Nie	Ubrania robocze ratowników
17	Lornetka	Tak	Nie	10 szt.
18	Koce	Tak	Nie	1 szt. /stanowisko
19.	Zapasy pierwszej pomocy	Nie	Tak	Wyposażyć kąpielisko w punkt medyczny- uzupełniać zapasy
20	Nosze	Nie	Nie	–
21	Deska ortopedyczna ze stabilizatorem	Tak	Nie	4 szt. komp. deski ortopedyczne
22	Tlen	Tak	Nie	4 szt. w apteczce R – 1
23	Kołnierz ortopedyczny	Tak	Nie	3 szt. w apteczkach R – 1
24	AED	Nie	Tak	Zaleca się wyposażyć kąpielisko w defibrylator AED
25	Quad lub samochód terenowy	Tak	Nie	Samochód terenowy 4 x 4
26	Lina asekuracyjna	Tak	Nie	12 szt. zasobniki linowe 80 m

Kąpielisko morskie w Dźwirzynie

Kąpielisko administrowane przez: **Gmina Kołobrzeg / Gminny OSTiR w Dźwirzynie**

Ilość stanowisk: **4**

Ilość ratowników: **20**

Data audytu: **18.08.2015 r.**

Kategoryzacja: ****** 83%**

Pkt uzyskanych: **104**

Pkt możliwych: **125**

■ ANALIZA TERENU

Kąpielisko morskie Dźwirzyno położone w turystyczno-wypoczynkowej miejscowości, oddalonej o 12 km na zachód od Kołobrzegu. Pomiędzy brzegiem Bałtyku, a jeziorem Resko Przymorskie połączonym żeglownym kanałem z małym portem rybackim. Piaszczysta, szeroka plaża oraz czysta woda morska zachęca do kąpeli morskich i plażowania. Turyści, wypoczywający na plaży oprócz tradycyjnych kąpeli morskich mogą korzystać z innych form wypoczynku – boisk do gry w piłkę plażową, place zabaw dla dzieci. Plaża strzeżona (4 wieże) rozlokowane na długości około 1000 m oddzielone od siebie odcinkami plaży niestrzeżonej. Zejściem na plażę od ul. Krasickiego dojdziemy na pierwsze stanowisko 100 m strzeżonych przez ratowników, zlokalizowane na wysokości słupka bezpieczeństwa nr 345.1. Od ul. Sawickiej na wysokości słupka bezpieczeństwa nr 344.8 znajduje się kolejne kąpielisko o długości 100 m, następne 2 kąpieliska 100 m oddzielone od siebie 200 m strefą niestrzeżoną znajdują się od zejścia na plażę z ul. Leśnej jedno na wysokości słupka bezpieczeństwa nr 344.4 a drugie na wysokości słupka nr 344.2. Zjazd techniczny umożliwiający dojazd do plaży osób poruszających się na wózkach znajduje się od ul. Spacerowej i ul. Leśnej. Dla podwyższenia stanu bezpieczeństwa na plaży przydałoby się wyznaczenie jeszcze kilku stanowisk strzeżonych przez ratowników i dobrze wyposażonego punktu medycznego. Kąpielisko strzeżone w okresie od 19.06 do 6.09 w godz. od 10.00 do 18.00.

■ DOSTĘP SŁUŻB RATUNKOWYCH

Dostęp służb ratowniczych możliwy od ul. Wyzwolenia na wysokości zejść z ul. J. Krasickiego, H. Sawickiej, Spacerowej, Leśnej. Zjazd umożliwiający dojazd na samą plażę znajduje się od strony portu gdzie wykonano profesjonalny slip do wodowania sprzętu pływającego. W razie potrzeby przeprowadzenia akcji ratowniczej z użyciem śmigłowca (HEMS), miejsce do jego lądowania wyznaczone jest w centrum sportowym na boisku piłkarskim lub bezpośrednio na plaży a jego koordynaty współrzędnych określone są za pomocą słupków bezpieczeństwa. Najbliższy Szpitalny Oddział Ratunkowy (SOR) znajduje się w Gryficach – odległość 35 km. Łączność bezpośrednia ze służbami ratunkowymi możliwa jest za pomocą prywatnych telefonów komórkowych ratowników. Kąpielisko zgłoszone jest do Centrum Koordynacji Ratownictwa Wodnego w Szczecinie.

STAN BEZPIECZEŃSTWA WODNEGO
W WOJEWÓDZTWIE ZACHODNIOPOMORSKIM W 2015 ROKU

Zaopatrzenie ratownika

1	Czy kąpieliska są strzeżone przez ratowników w określonym czasie? Tak Kąpielisko czynne w okresie: 19.06 – 6.09 w godzinach 10.00-18.00
2	Czy są stanowiska ratownicze? Tak 4 stanowiska po 100 m na odcinku ok. 1000 m plaży oddzielone strefami niestrzeżonymi
3	Okres działania: godziny: od 10.00 do 18.00 daty: 19.06 do 6.09 dni w tygodniu: cały tydzień
4	Liczba ratowników obecnych podczas zmiany: 20 ratowników wodnych (WOPR – 20 os.)
5	Czy ratownicy posiadają oznaczenia identyfikacyjne? Tak

Obecny i zalecany sprzęt ratowniczy

LP.	OPIS WYPOSAŻENIA	OBCNY SPRZĘT	DODATKOWY SPRZĘT ZALECANY (JEŻELI JEST)	UWAGI
1	Telefon	Tak	Nie	Telefon służbowy komórkowy GSM
2	Radio	Tak	Nie	8 szt. Kkomunikacja radiowa wewnętrzna VHF/UHV
3	Syreny	Tak	Nie	5 szt. tuba elektro. z syreną alarmową
4	Megafon	Tak	Nie	5 szt. tuba elektro.
5	Gwizdki	Tak	Nie	Każdy ratownik
6	Pasy ratownicze	Tak	Tak	10 szt. / zaleca się doposażyć w sprzęt ratowników
7	Boje ratownicze	Tak	Tak	10 szt. SP / zaleca się doposażyć w sprzęt ratowników
8	Rzutki ratownicze	Tak	Nie	20 szt.
9	Sprzęt do nurkowania	Tak	Nie	20 szt. sprzęt ABC dla każdego ratownika
10	Deski ratunkowe	Nie	Tak	Zaleca się wyposażyć kąpielisko w sprzęt
11	Skuter	Tak	Nie	Kawasaki 160 KM skuter z platformą ratowniczą
12	Motorówka	Tak	Nie	Ratownicza łódź RIB 50 KM
13	Łodzie wiosłowe	Tak	Nie	4 szt. BL
14	Kamizelki ratunkowe	Tak	Nie	8 szt. / doposażyć w kamizelki asekuracyjne ratowników
15	Nakrycie głowy	Tak	Nie	Czapeczka z daszkiem
16	Sztormiaki	Tak	Nie	Polartec
17	Lornetka	Tak	Nie	6 szt.
18	Koce	Tak	Nie	2 szt. / stanowisko
19.	Zapasy pierwszej pomocy	Tak	Tak	Doposażyć punkt medyczny – uzupełnić zapasy
20	Nosze	Nie	Nie	–
21	Deska ortopedyczna ze stabilizatorem	Tak	Nie	4 szt. komp.
22	Tlen	Tak	Nie	5 szt. w apteczki R – 1
23	Kołnierz ortopedyczny	Tak	Nie	3 szt. w każdej apteczce R – 1
24	AED	Tak	Nie	Defibrylator AED
25	Quad lub samochód terenowy	Nie	Tak	Zaleca się wyposażyć kąpielisko w quad lub auto 4 x 4
26	Lina asekuracyjna	Tak	Nie	4 szt. zasobniki linowe 80 m

Kąpielisko morskie w Gąskach

Kąpielisko administrowane przez: **MOSiR w Mielnie / WOPR woj. zachodniopomorskiego**

Ilość stanowisk: **1**

Ilość ratowników: **3**

Data audytu: **2.08.2015 r.**

Kategoryzacja: **** 49%**

Pkt uzyskanych: **61**

Pkt możliwych: **125**

■ ANALIZA TERENU

Plaża piaszczysta, dobrze nasłoneczniona o szerokości około 50 m. Cisza i spokój panujące w tej małej nadmorskiej wiosce zachęcają do odpoczynku. Z walorów miejscowości korzystają głównie turyści indywidualni. Gąski nie posiadają rozbudowanej infrastruktury turystycznej, ale niemal każde gospodarstwo prowadzi działalność agroturystyczną. Jest tu dużo pól kempingowych i namiotowych o wysokim standardzie. Plaża kąpieliska strzeżonego 100 m usytuowana jest centralnie w miejscowości a wejście na nią ułatwia profesjonalny zjazd techniczny znajdujący się tuż za latarnią morską od ul. Latarników. Na terenie kąpieliska występują pozostałości po ostrogach, których wysokość pokrywa się z lustrem wody co stanowi poważny problem podczas kąpieli. Plaża strzeżona jest w okresie od 1.07 do 31.08 w godzinach 9.30 do 17.30.

■ DOSTĘP SŁUŻB RATUNKOWYCH

Dostęp służb ratowniczych możliwy od ul. Latarników, a dalej zjazdem technicznym na samą plażę kąpieliska na wysokości słupka bezpieczeństwa nr 312.0. W razie potrzeby przeprowadzenia akcji ratowniczej z użyciem śmigłowca (HEMS), miejsce do jego lądowania można wyznaczyć na terenie latarni morskiej lub bezpośrednio na plaży a jego koordynaty współrzędnych określone są za pomocą słupków bezpieczeństwa. Najbliższy Szpitalny Oddział Ratunkowy (SOR) znajduje się w Koszalinie – odległość 24 km. W okresie sezonu (lipiec-sierpień) w Mielnie stacjonuje 1 zespół wyjazdowy Pogotowia Ratunkowego. Łączność bezpośrednia ze służbami ratunkowymi możliwa jest za pomocą prywatnych telefonów komórkowych ratowników oraz łączności radiowej UHF z Centrum Koordynacji Ratowników w Mielnie. Kąpielisko zgłoszone jest do Centrum Koordynacji Ratownictwa Wodnego w Szczecinie.

STAN BEZPIECZEŃSTWA WODNEGO
W WOJEWÓDZTWIE ZACHODNIOPOMORSKIM W 2015 ROKU

Zaopatrzenie ratownika

1	Czy kąpieliska są strzeżone przez ratowników w określonym czasie? Tak Kąpielisko czynne w okresie: 1.07 – 31.08 w godzinach 9.30-17.30
2	Czy są stanowiska ratownicze? Tak 1 x 100 m (215) w centralnej części plaży przy zejściu od ul. Latarników
3	Okres działania: godziny: od 9.30 do 17.30 daty: 1.07 do 31.08 dni w tygodniu: cały tydzień
4	Liczba ratowników obecnych podczas zmiany: 3 ratowników wodnych: (WOPR – 3 os.)
5	Czy ratownicy posiadają oznaczenia identyfikacyjne? Tak

Obecny i zalecany sprzęt ratowniczy

LP.	OPIS WYPOSAŻENIA	OBECNY SPRZĘT	DODATKOWY SPRZĘT ZALECANY (JEŻELI JEST)	UWAGI
1	Telefon	Tak	Tak	Prywatny telefon GSM / wyposażić ratowników w służbowy telefon GSM
2	Radio	Tak	Nie	1 szt. komunikacja radiowa UHF wewnętrzna
3	Syreny	Tak	Nie	1 szt. tuba elektro. z syreną alarmową
4	Megafon	Tak	Nie	1 szt. tuba elektro.
5	Gwizdki	Tak	Nie	Każdy ratownik
6	Pasy ratownicze	Nie	Tak	Wyposażić ratowników w sprzęt
7	Boje ratownicze	Tak	Nie	3 szt. boje SP
8	Rzutki ratownicze	Tak	Nie	3 szt.
9	Sprzęt do nurkowania	Tak	Tak	1szt. / wyposażić każdego ratownika w sprzęt ABC
10	Deski ratunkowe	Nie	Tak	Wyposażić kąpielisko w deskę ratowniczą Wetiz
11	Skuter	Nie	Tak	Zaleca się wyposażić kąpielisko w skuter z platformą rat.
12	Motorówka	Nie	Tak	Wyposażić kąpielisko w ratowniczą łódź motorowodną
13	Łodzie wiosłowe	Tak	Nie	1 szt. BL
14	Kamizelki ratunkowe	Nie	Tak	Zaleca się wyposażić ratowników w kamizelki asekuracyjne
15	Nakrycie głowy	Tak	Nie	Czapeczki z daszkiem
16	Sztormiaki	Tak	Nie	Ubrania robocze ratowników
17	Lornetka	Tak	Nie	1 szt.
18	Koce	Tak	Nie	1 szt. / stanowisko
19.	Zapasy pierwszej pomocy	Nie	Tak	Wyposażić kąpielisko w punkt medyczny – uzupełniać zapasy
20	Nosze	Nie	Nie	–
21	Deska ortopedyczna ze stabilizatorem	Tak	Nie	1szt. komp.
22	Tlen	Tak	Nie	1 szt. w apteczce R – 1
23	Kołnierz ortopedyczny	Tak	Nie	3 szt. w apteczce R – 1
24	AED	Nie	Tak	Wyposażić kąpielisko w defibrylator AED
25	Quad lub samochód terenowy	Nie	Tak	Zaleca się wyposażić kąpielisko w pojazd z napędem 4 x 4.
26	Lina asekuracyjna	Tak	Nie	1 szt. Kołowrót z liną 80 m

Kąpielisko morskie w Grzybowie

Kąpielisko administrowane przez: **Gmina Kołobrzeg / GOSTiR w Dźwirzynie**

Ilość stanowisk: **4**

Ilość ratowników: **16**

Data audytu: **18.08.2015 r.**

Kategoryzacja: ****** 81%**

Pkt uzyskanych: **101**

Pkt możliwych: **125**

■ ANALIZA TERENU

Grzybowo to miejscowość letniskowa położona w bezpośrednim sąsiedztwie morza na trasie Kołobrzeg-Dźwirzyno. Grzybowo, podobnie jak cały pas nadmorski gminy Kołobrzeg, leży w strefie obszaru chronionego krajobrazu. Szeroka, czysta plaża oraz czysta i ciepła woda Bałtyku w połączeniu z lasami sosnowymi stwarza idealne warunki do wypoczynku. Główny ruch turystyczny skupiony jest wokół ul. Nadmorskiej. Prowadzące od niej uliczki w kierunku morza zaprowadzą nas na kąpieliska strzeżone (4 wieże) rozlokowane na odcinku plaży długości około 800 m oddzielone od siebie odcinkami plaży niestrzeżonej. Zejściem na plażę od ul. Bałtyckiej dojdziemy na pierwsze 100 m stanowisko strzeżone przez ratowników, zlokalizowane na wysokości słupka bezpieczeństwa nr 339.2. Od ul. Namiotowej na wysokości słupka bezpieczeństwa nr 338.7 i 338.5 znajduje się 2 kolejne stanowiska ratownicze o długości 100 m każdy. Następne kąpielisko 100 m znajdują się od zejścia na plażę z ul. Plażowej na wysokości słupka bezpieczeństwa nr 338.0. To na tym fragmencie kąpieliska wyznaczony jest sektor wyróżniony Błękitną Flagą. Zjazdy techniczny umożliwiające dojazd do plaży osób poruszających się na wózkach znajdują się od ul. Bałtyckiej i ul. Plażowej. Dla podwyższenia stanu bezpieczeństwa na plaży w Grzybowie przydałoby się zorganizować dobrze wyposażony punkt medyczny. Kąpielisko strzeżone jest przez ratowników w okresie od 19.06 do 6.09 w godzinach od 10.00 do 18.00.

■ DOSTĘP SŁUŻB RATUNKOWYCH

Dostęp służb ratowniczych możliwy jest od ul. Nadmorskiej na wysokości zejść z ul. Bałtyckiej, Namiotowej i Plażowej. Dojazd umożliwiający wjazd na samą plażę kąpieliska możliwy jest od strony ul. Bałtyckiej i jest to też miejsce wodowania sprzętu pływającego. W razie potrzeby przeprowadzenia akcji ratowniczej z użyciem śmigłowca (HEMS), miejsce do jego lądowania jest bezpośrednio na plaży a jego koordynaty współrzędnych określone są za pomocą słupków bezpieczeństwa. W przypadku złych warunków pogodowych istnieje możliwość posadzenia śmigłowca (HEMS) na placu nieużytku w około ul. Bałtyckiej oddalonym o kilkadziesiąt metrów od plaży. Najbliższy Szpitalny Oddział Ratunkowy (SOR) znajduje się w Gryficach – odległość 42 km. Łączność bezpośrednia ze służbami ratunkowymi możliwa jest za pomocą prywatnych telefonów komórkowych ratowników. Kąpielisko zgłoszone jest do CKRW w Szczecinie.

STAN BEZPIECZEŃSTWA WODNEGO
W WOJEWÓDZTWIE ZACHODNIOPOMORSKIM W 2015 ROKU

Zaopatrzenie ratownika

1	Czy kąpieliska są strzeżone przez ratowników w określonym czasie? Tak Kąpielisko czynne w okresie: 19.06 – 6.09 w godzinach 10.00-18.00
2	Czy są stanowiska ratownicze? Tak 4 x 100 m na szerokości ok. 800 m plaży oddzielone strefami niestrzeżonymi
3	Okres działania: godziny: od 10.00 do 18.00 daty: 19.06 do 6.09 dni w tygodniu: cały tydzień
4	Liczba ratowników obecnych podczas zmiany: 16 ratowników wodnych: (WOPR – 16 os.)
5	Czy ratownicy posiadają oznaczenia identyfikacyjne? Tak

Obecny i zalecany sprzęt ratowniczy

LP.	OPIS WYPOSAŻENIA	OBECNY SPRZĘT	DODATKOWY SPRZĘT ZALECANY (JEŻELI JEST)	UWAGI
1	Telefon	Tak	Tak	Wyposażyć ratowników w służbowy telefon komórkowy
2	Radio	Tak	Nie	8 szt. komunikacja radiowa wewnętrzna VHF/UHF
3	Syreny	Tak	Nie	4 szt. tuba elektro. z syreną alarmową
4	Megafon	Tak	Nie	4 szt. tuba elektro.
5	Gwizdki	Tak	Nie	Każdy ratownik
6	Pasy ratownicze	Tak	Tak	10 szt. / zaleca się doposażyć ratowników
7	Boje ratownicze	Tak	Tak	10 szt. Boje SP / zaleca się doposażyć ratowników
8	Rzutki ratownicze	Tak	Nie	16 szt.
9	Sprzęt do nurkowania	Tak	Nie	16 szt. sprzęt ABC
10	Deski ratunkowe	Nie	Tak	Zaleca się wyposażać w sprzęt kąpielisko
11	Skuter	Tak	Nie	Yamaha 140 KM skuter z platformą ratowniczą
12	Motorówka	Tak	Nie	Ratownicza łódź RIB 50 KM
13	Łodzie wiosłowe	Tak	Nie	4 szt. BL
14	Kamizelki ratunkowe	Tak	Tak	8 szt. Zaleca się wyposażać ratowników w kamizelki asekuracyjne
15	Nakrycie głowy	Tak	Nie	Czapeczka z daszkiem
16	Sztormiaki	Tak	Nie	Polartec
17	Lornetka	Tak	Nie	5 szt.
18	Koce	Tak	Nie	2 szt. / stanowisko
19.	Zapasy pierwszej pomocy	Tak	Tak	Zaleca się doposażyć punkt medyczny – uzupełniać zapasy
20	Nosze	Nie	Nie	–
21	Deska ortopedyczna ze stabilizatorem	Tak	Nie	4 szt. komp.
22	Tlen	Tak	Nie	5 szt. w apteczka R – 1
23	Kołnierz ortopedyczny	Tak	Nie	3 szt. w każdej apteczce R- 1
24	AED	Tak	Nie	Defibrylator AED
25	Quad lub samochód terenowy	Nie	Tak	Zaleca się wyposażać kąpielisko w quad lub auto 4 x 4
26	Lina asekuracyjna	Tak	Nie	4 szt. zasobnik linowy 80 m

Kąpielisko morskie w Jarosławcu Wschodnim

Kąpielisko administrowane przez: **Gmina Postomino / Bud-Blok Karol Wasielewski**

Ilość stanowisk: **3**

Ilość ratowników: **12**

Data audytu: **13.08.2015 r.**

Kategoryzacja: ***** 75%**

Pkt uzyskanych: **94**

Pkt możliwych: **125**

■ ANALIZA TERENU

Plaża szeroka, dobrze nasłoneczniona z wybrzeżem wysokim czasami wydmowym a niekiedy przechodzi w wysoki klif porośniętym drzewami. Przez swoje położenie plaża w Jarosławcu naturalnie jest podzielona na dwie części wschodnią i za brzegiem, który nie jest rekreacyjnie wykorzystywany zlokalizowano następne kąpielisko z plażą strzeżoną przez ratowników nazywaną plażą zachodnią. Kąpielisko położone od wschodniej strony przystani rybackiej na wysokości miejscowości z wyznaczonymi trzema sektorami plaży strzeżonej na łącznej szerokości 300 m. Do Plaży strzeżonej umożliwia wejście od ul. Spacerowej, 2 stanowiska ratowniczych o łącznej szerokości 200 m znajdujące się na wysokości słupków bezpieczeństwa nr 254.4 i 254.3 i 100 m szerokości sektor zlokalizowany od strony kanału Głównicy (ciek wodny) dostęp od ul. Bałtyckiej na wysokości słupka bezpieczeństwa nr 254.1. Na przedłużeniu ul. Spacerowej przy wieży nr 2 znajduje się zjazd techniczny umożliwiający dojazd dla osób poruszających się na wózkach. Dla podwyższenia stanu bezpieczeństwa na plaży w Jarosławcu przydałoby się wyznaczenie jeszcze kilku sektorów strzeżonych i profesjonalnie wyposażonych punktów medycznych. Kąpielisko strzeżone w okresie 29.06 do 24.08. w godzinach od 9.00 do 17.00.

■ DOSTĘP SŁUŻB RATUNKOWYCH

Kąpielisko znajduje się na wysokości ul. Bałtyckiej od której jest łatwy dostęp służb ratowniczych do wszystkich ulic prowadzących na plażę. Dojazd bezpośredni na plażę utrudnia wysoka wydma lub klif, uniemożliwiając bezpośredni wjazd na plażę. Dostęp bezpośredni możliwy od ul. Spacerowej zejście nr 2 gdzie znajduje się zjazd techniczny. W razie potrzeby przeprowadzenia akcji ratowniczej z użyciem śmigłowca (HEMS), miejsce do jego lądowania wyznaczone jest bezpośrednio na plaży a koordynaty współrzędnych miejsca lądowania określone są za pomocą słupków bezpieczeństwa. W razie złych warunków pogodowych posadowienie śmigłowca (HEMS) w Jarosławcu możliwe jest na Drogowym Odcinku Lotniskowym na ul. Bałtyckiej, DOL o dł. 2300 m. Najbliższy Szpitalny Oddział Ratunkowy (SOR) znajduje się w Sławnie – odległość 23 km, w Darłowie oddalonym o 20 km stacjonuje Pogotowie ratunkowe. Łączność bezpośrednia ze służbami ratunkowymi możliwa jest za pomocą prywatnych telefonów komórkowych GSM ratowników. Kąpielisko w Jarosławcu zgłoszone są do CKRW w Szczecinie.

STAN BEZPIECZEŃSTWA WODNEGO
W WOJEWÓDZTWIE ZACHODNIOPOMORSKIM W 2015 ROKU

Zaopatrzenie ratownika

1	Czy kąpieliska są strzeżone przez ratowników w określonym czasie? Tak Kąpielisko czynne w okresie: 29.06 – 24.08 w godzinach 9.00-17.00
2	Czy są stanowiska ratownicze? Tak po wschodniej stronie przystani 2 stanowiska (200 m), 1 stanowisko (100 m) od strony kanału Grównicy
3	Okres działania: godziny: od 9.00 do 17.00 daty: 29.06 do 24.08 dni w tygodniu: cały tydzień
4	Liczba ratowników obecnych podczas zmiany: 12 Ratowników wodnych: (RWR – 2 os., TPR – 3 os., Academia Sportu – 2 os., WOPR – 4 os.).
5	Czy ratownicy posiadają oznaczenia identyfikacyjne? Tak

Obecny i zalecany sprzęt ratowniczy

LP.	OPIS WYPOSAŻENIA	OBECNY SPRZĘT	DODATKOWY SPRZĘT ZALECANY (JEŻELI JEST)	UWAGI
1	Telefon	Tak	Nie	Służbowy telefon GSM
2	Radio	Tak	Nie	4 szt. wewnętrzna komunikacja PMR
3	Syreny	Tak	Nie	3 szt. tuba elektro. z syreną alarmową
4	Megafon	Tak	Nie	3 szt. tuba elektro.
5	Gwizdki	Tak	Nie	Każdy ratownik
6	Pasy ratownicze	Tak	Tak	3 szt. / doposażyć ratowników
7	Boje ratownicze	Tak	Nie	9 szt. boje SP
8	Rzutki ratownicze	Tak	Tak	9 szt. / wyposażić w sprzęt każdego ratownika
9	Sprzęt do nurkowania	Tak	Tak	6 szt. / wyposażić w sprzęt ABC każdego ratownika
10	Deski ratunkowe	Nie	Tak	Wyposażić ratowników
11	Skuter	Tak	Nie	Yamaha 140 KM z platformą ratowniczą, Kawasaki 110 KM
12	Motorówka	Nie	Tak	Wyposażić w ratowniczą łódź motorową typu RIB
13	Łodzie wiosłowe	Tak	Nie	3 szt. BL
14	Kamizelki ratunkowe	Tak	Tak	4 szt. doposażyć ratowników w kamizelki ratunkowe
15	Nakrycie głowy	Tak	Nie	Czapeczka z daszkiem
16	Sztormiaki	Tak	Nie	Ubrania robocze ratowników
17	Lornetka	Tak	Nie	3 szt.
18	Koce	Tak	Nie	2 szt./stanowisko
19.	Zapasy pierwszej pomocy	Tak	Tak	Punkt medyczny- uzupełnić zapas
20	Nosze	Nie	Nie	–
21	Deska ortopedyczna ze stabilizatorem	Tak	Nie	3 szt. komp. deska ortopedyczna
22	Tlen	Tak	Tak	1 szt. w apteczce R – 1 Doposażyć pozostałe stanowiska w sprzęt R - 1
23	Kołnierz ortopedyczny	Tak	Nie	3 szt. w każdej apteczce R – 0 i R – 1
24	AED	Tak	Nie	Defibrylator AED
25	Quad lub samochód terenowy	Tak	Nie	Quad i Mercedes 4 x 4
26	Lina asekuracyjna	Tak	Nie	3 szt. zasobniki z liną 80 m
27	Kajak ratowniczy	Tak	Nie	1 szt. Surf Sit

Kąpielisko morskie w Jarosławcu Zachodnim

Kąpielisko administrowane przez: **Miejski Ośrodek Sportu i Rekreacji w Kołobrzegu**

Ilość stanowisk: **2**

Ilość ratowników: **8**

Data audytu: **14.08.2015 r.**

Kategoryzacja: ***** 75%**

Pkt uzyskanych: **94**

Pkt możliwych: **125**

■ ANALIZA TERENU

Plaża Zachodnia usytuowana na zachód od ujścia rzeki Parsęty. Plaża szeroka dobrze nasłoneczniona, wybrzeże wydymowe porośnięte drzewami. Bezpośrednio za plażą znajduje się park nadmorski. Na plażę prowadzą trzy zejścia 1 ogólnodostępne, 1 prywatne oraz 1 zjazd techniczny. Na kąpielisku wyznaczono 2 stanowiska ratownicze. Pierwszy sektor strzeżony usytuowany jest około 50 metrów od zejścia nr 3 od ul. Arciszewskiego. Stanowisko nr 2 przylega do stanowiska nr 1 tworząc 200 m strefę kąpieliska strzeżonego. Kąpielisko strzeżone 200 m znajduje się na wysokości słupków bezpieczeństwa od nr 335.3 do słupka nr 335.5. Organizator kąpieliska w Kołobrzegu w tym roku wyznaczył na plaży jeszcze 1 miejsce wykorzystywane do kąpieli. Stanowisko ratownicze miejsca kąpielowego znajduje się w odległości około 900 metrów w kierunku Grzybowa, na wysokości zejścia na plażę nr 1 i słupka bezpieczeństwa nr 336.8. Łączna długość kąpieliska strzeżonego na plaży zachodniej – 200 m. Do dyspozycji wypoczywających znajdują się boisko do gry w piłkę plażową, wypożyczalnię leżaków. Przy plaży sektora strzeżonego znajduje się zjazd techniczny na plażę od ul. Arciszewskiego. Na terenie plaży zarządzanej przez MOSiR Kołobrzeg kąpielisko strzeżone jest przez ratowników w okresie od 1.07 do 31.08 w godzinach od 10.00 do 18.00.

■ DOSTĘP SŁUŻB RATUNKOWYCH

Kąpielisko znajduje się na wysokości miasta posiada łatwy dostęp służb ratowniczych do wszystkich zjazdów i zejść na plażę. Dojazd bezpośrednio na plażę zapewniony 1 zjazd techniczny, pierwszy znajdujący się na wysokości od ul. Arciszewskiego przy szkole Zespołu Szkół Morskich. W razie potrzeby przeprowadzenia akcji ratowniczej z użyciem śmigłowca (HEMS), miejsce do jego lądowania wyznaczone jest na lądowisku szpitalnym oddalonym ok. 2000 m od plaży. W razie konieczności posadowienia śmigłowca (HEMS) bezpośrednio na plaży koordynaty współrzędnych miejsca lądowania określone są za pomocą słupków bezpieczeństwa. Najbliższy Szpitalny Oddział Ratunkowy (SOR) znajduje się w Koszalinie – odległość 42 km. Na plaży znajduje się punkt medyczny obsługiwany przez ratowników. Łączność ze wszystkimi służbami ratowniczymi oraz najważniejszymi instytucjami – zapewnia Plaża Centralna przez system BRYZA. Kąpielisko i miejsce wykorzystywane do kąpieli zgłoszone jest do CKRW w Szczecinie.

STAN BEZPIECZEŃSTWA WODNEGO
W WOJEWÓDZTWIE ZACHODNIOPOMORSKIM W 2015 ROKU

Zaopatrzenie ratownika

1	Czy kąpieliska są strzeżone przez ratowników w określonym czasie? Tak Kąpielisko czynne w okresie: 1.07 – 31.08 w godzinach 10.00-18.00
2	Czy są stanowiska ratownicze? Tak 2 stanowiska z wieżyczkami centralnie ustawionymi do kąpieliska, 2 stanowiska do strony wody
3	Okres działania: godziny: od 10.00 do 18.00 daty: 1.07 do 31.08 dni w tygodniu: cały tydzień
4	Liczba ratowników obecnych podczas zmiany: 8 ratowników wodnych: (WOPR – 8 os.)
5	Czy ratownicy posiadają oznaczenia identyfikacyjne? Tak

Obecny i zalecany sprzęt ratowniczy

LP.	OPIS WYPOSAŻENIA	OBCNY SPRZĘT	DODATKOWY SPRZĘT ZALECANY (JEŻELI JEST)	UWAGI
1	Telefon	Tak	Nie	Telefon służbowy GSM
2	Radio	Tak	Nie	2 szt. wewnętrznej komunikacji radiowej UHF / VHF
3	Syreny	Tak	Nie	2 szt. tuba z syreną alarmową
4	Megafon	Tak	Nie	2 szt. tuba elektro.
5	Gwizdki	Tak	Nie	Każdy ratownik
6	Pasy ratownicze	Tak	Tak	6 szt. – zaleca się wyposażać każdego ratownika
7	Boje ratownicze	Tak	Nie	2 szt. boje SP
8	Rzutki ratownicze	Tak	Nie	8 szt. dla każdego ratownika
9	Sprzęt do nurkowania	Tak	Nie	8 szt. sprzęt ABC dla każdego ratownika
10	Deski ratunkowe	Nie	Tak	Zaleca się wyposażać kąpielisko w sprzęt
11	Skuter	Nie	Tak	Zaleca się wyposażać kąpielisko w skuter z platformą ratowniczą
12	Motorówka	Tak	Nie	Ratownicza łódź RIB 50 KM
13	Łodzie wiosłowe	Tak	Nie	2 szt. BL
14	Kamizelki ratunkowe	Tak	Tak	4 szt./ doposażyć ratowników w kamizelki asekuracyjne
15	Nakrycie głowy	Tak	Nie	Czapeczki z daszkiem
16	Sztormiaki	Tak	Nie	Ubranie robocze ratowników
17	Lornetka	Tak	Nie	2 szt.
18	Koce	Tak	Nie	2 szt. / stanowisko
19.	Zapasy pierwszej pomocy	Tak	Tak	Punkt medyczny – uzupełnić zapas
20	Nosze	Nie	Nie	–
21	Deska ortopedyczna ze stabilizatorem	Tak	Tak	1 szt. komp. deska ortopedyczne doposażyć wszystkie stanowiska
22	Tlen	Tak	Nie	2 szt. w apteczkach R – 1
23	Kołnierz ortopedyczny	Tak	Nie	3 szt. w apteczkach R – 1
24	AED	Tak	Nie	Defibrylator AED
25	Quad lub samochód terenowy	Tak	Nie	Quad 4 x 4 Honda 650
26	Lina asekuracyjna	Tak	Nie	2 szt. Kołowrót z liną 80 m
27	Kajak ratowniczy	Tak	Nie	2 szt. kajak Surf Sit

Kąpielisko morskie w Kołobrzegu – Centralna

Kąpielisko administrowane przez: **MOSiR w Kołobrzegu**

Ilość stanowisk: **3**

Ilość ratowników: **12**

Data audytu: **14.08.2015 r.**

Kategoryzacja: ******* 90%**

Pkt uzyskanych: **113**

Pkt możliwych: **125**

■ ANALIZA TERENU

Plaża piaszczysta, dobrze nasłoneczniona, wybrzeże wydymowe porośnięte drzewami. Bezpośrednio za plażą znajduje się promenada spacerowa przechodząca w park nadmorski, który daje schronienie w upalne dni. Za pasem parku nadmorskiego znajduje się zabudowa turystyczna; Kawiarnie, restauracje, pensjonaty, domy wczasowe i hotele. Główny ruch turystyczny skupiony jest na ulicach Bulwaru Szymańskiego i al. Nadmorskiej. Plaża Centralna położona na wschód od ujścia Parsęty do Bałtyku posiada 2 sektory kąpieliska strzeżonego o łącznej szerokości 397 m zlokalizowane od portu do mola spacerowego o długości 197 m. Stanowiska ratownicze znajdują się na wysokości słupków bezpieczeństwa od nr 333.6, do nr 333.5. Następny sektor kąpieliska strzeżonego znajduje się na wysokości słupka bezpieczeństwa nr 333.2 i mierzy 200 m. W Kołobrzegu na plaży na wschód od Parsęty za mołem spacerowym organizator kąpieliska wyznaczył jeszcze 4 miejsca wykorzystywane do kąpieli. Zjazdy dla osób poruszających się na wózkach znajdują się od Bulwaru Szymańskiego i al. Nadmorskiej. Na terenie plaży zarządzanej przez MOSiR Kołobrzeg kąpielisko strzeżone jest przez ratowników w okresie od 20.06 do 31.08 w godzinach od 10.00 do 18.00.

■ DOSTĘP SŁUŻB RATUNKOWYCH

Kąpielisko znajduje się na wysokości miasta posiada łatwy dostęp służb ratowniczych do wszystkich zjazdów i zejść na plażę. Dojazd bezpośrednio na plażę zapewniony 3 zjazdami technicznymi, pierwszy znajduje się na wysokości portu następny za mołem i ostatni zjazd od ul. Morskie Oko. W razie potrzeby przeprowadzenia akcji ratowniczej z użyciem śmigłowca (HEMS), miejsce do jego lądowania wyznaczone jest na lądowisku szpitalnym oddalonym ok. 1500 m od plaży. W razie konieczności posadowienia śmigłowca (HEMS) bezpośrednio na plaży koordynaty współrzędnych miejsca lądowania określone są za pomocą słupków bezpieczeństwa. Najbliższy Szpitalny Oddział Ratunkowy (SOR) znajduje się w Koszalinie – odległość 42 km. Na plaży znajduje się profesjonalny punkt medyczny obsługiwany przez ratowników medycznych. Łączność ze wszystkimi służbami ratowniczymi oraz najważniejszymi instytucjami – zapewnia system BRYZA. Kąpielisko zgłoszone jest do Centrum Koordynacji Ratownictwa Wodnego w Szczecinie.

STAN BEZPIECZEŃSTWA WODNEGO
W WOJEWÓDZTWIE ZACHODNIOPOMORSKIM W 2015 ROKU

Zaopatrzenie ratownika

1	Czy kąpieliska są strzeżone przez ratowników w określonym czasie? Tak Kąpielisko czynne w okresie: 20.06 – 31.08 w godzinach 10.00-18.00
2	Czy są stanowiska ratownicze? Tak 3 wieże obserwacyjne i 3 stanowiska od strony wody na łodziach ratowniczych
3	Okres działania: godziny: od 10.00 do 18.00 daty: 20.06 do 31.08 dni w tygodniu: cały tydzień
4	Liczba ratowników obecnych podczas zmiany: 12 ratowników wodnych: (RWR – 1 os., WOPR – 11 os.).
5	Czy ratownicy posiadają oznaczenia identyfikacyjne? Tak

Obecny i zalecany sprzęt ratowniczy

LP.	OPIS WYPOSAŻENIA	OBECNY SPRZĘT	DODATKOWY SPRZĘT ZALECANY (JEŻELI JEST)	UWAGI
1	Telefon	Tak	Nie	Telefony służbowe GSM
2	Radio	Tak	Nie	3 szt. wewnętrznej i 1 szt. zewnętrznej komunikacji radiowej Bryza
3	Syreny	Tak	Nie	3 szt. tuba z syreną alarmową
4	Megafon	Tak	Nie	3 szt. tuba elektro.
5	Gwizdki	Tak	Nie	Każdy ratownik
6	Pasy ratownicze	Tak	Tak	6 szt. / zaleca się wyposażać każdego ratownika
7	Boje ratownicze	Tak	Tak	6 szt. / zaleca się wyposażać każdego ratownika
8	Rzutki ratownicze	Tak	Nie	12 szt.
9	Sprzęt do nurkowania	Tak	Nie	12 szt. sprzęt ABC dla każdego ratownik
10	Deski ratunkowe	Tak	Tak	1 szt. / zaleca się doposażyć kąpielisko w sprzęt
11	Skuter	Tak	Nie	Yamaha 140 Km skuter z platformą ratowniczą
12	Motorówka	Tak	Nie	Ratownicza łódź motorowa RIB 50 KM
13	Łodzie wiosłowe	Tak	Nie	3 szt. BL
14	Kamizelki ratunkowe	Tak	Tak	9 szt. / doposażyć ratowników w kamizelki asekuracyjne
15	Nakrycie głowy	Tak	Nie	Czapeczka z daszkiem
16	Sztormiaki	Tak	Nie	Ubranie robocze ratowników
17	Lornetka	Tak	Nie	4 szt.
18	Koce	Tak	Nie	2 szt. / stanowisko
19.	Zapasy pierwszej pomocy	Tak	Nie	Punkt medyczny – ambulatorium
20	Nosze	Nie	Nie	–
21	Deska ortopedyczna ze stabilizatorem	Tak	Nie	3 szt. komp. deski ortop.
22	Tlen	Tak	Tak	3 szt. w apteczkach R – 1
23	Kołnierz ortopedyczny	Tak	Nie	3 szt. w apteczce R – 1
24	AED	Tak	Nie	Defibrylator AED
25	Quad lub samochód terenowy	Tak	Nie	Auto 4 x 4 ISUZU D-Max
26	Lina asekuracyjna	Tak	Nie	3 szt. zasobniki linowe 80 m
27	Kajak ratowniczy	Tak	Nie	2 szt. kajak Surf Sit

Kąpielisko morskie w Kołobrzegu – Podczele

Kąpielisko administrowane przez: **MOSiR w Kołobrzegu**

Ilość stanowisk: **1**

Ilość ratowników: **3**

Data audytu: **14.08.2015 r.**

Kategoryzacja: ***** 63%**

Pkt uzyskanych: **79**

Pkt możliwych: **125**

■ ANALIZA TERENU

Plaża Wschodnia usytuowana na wysokości osiedla Podczele. Plaża szeroka dobrze nasłoneczniona, wybrzeże wydymowe porośnięte drzewami. Na plażę prowadzi 1 zejście wraz ze zjazdem technicznym. Na kąpielisku wyznaczono 1 stanowisko ratownicze usytuowane około 50 metrów od zejścia prowadzącego z ul. Brzeskiej. Stanowisko ratownicze znajduje się na wysokości słupka bezpieczeństwa nr 326.8. Plaża ogólnodostępna, korzystają z niej mieszkańcy osiedla oraz wypoczywający na Podczelu turyści. Dla podwyższenia stanu bezpieczeństwa na plaży przydałoby się wyznaczenie jeszcze jednego stanowiska strzeżonego przez ratowników i dobrze wyposażonego punktu medycznego. Na terenie plaży zarządzanej przez MOSiR Kołobrzeg kąpielisko strzeżone jest przez ratowników w okresie od 1.07 do 31.08 w godzinach od 10.00 do 18.00.

■ DOSTĘP SŁUŻB RATUNKOWYCH

Kąpielisko znajduje się na wysokości osiedla Podczele z możliwością dojazdu służb ratowniczych na plażę od ul. Brzeskiej. Dojazd bezpośrednio na plażę zapewniony zjazd techniczny. W razie potrzeby przeprowadzenia akcji ratowniczej z użyciem śmigłowca (HEMS), miejsce do jego lądowania wyznaczone jest na lotnisku w Bagiczu oddalonym ok. 300 m od plaży. W razie konieczności posadowienia śmigłowca (HEMS) bezpośrednio na plaży koordynaty współrzędnych miejsca lądowania określone są za pomocą słupków bezpieczeństwa. Najbliższy Szpitalny Oddział Ratunkowy (SOR) znajduje się w Koszalinie – odległość 40 km. Łączność ze wszystkimi służbami ratowniczymi oraz najważniejszymi instytucjami – zapewnia system BRYZA. Kąpielisko zgłoszone jest do Centrum Koordynacji Ratownictwa Wodnego w Szczecinie.

STAN BEZPIECZEŃSTWA WODNEGO
W WOJEWÓDZTWIE ZACHODNIOPOMORSKIM W 2015 ROKU

Zaopatrzenie ratownika

1	Czy kąpieliska są strzeżone przez ratowników w określonym czasie? Tak Kąpielisko czynne w okresie: 1.07 – 31.08 w godzinach 10.00-18.00
2	Czy są stanowiska ratownicze? Tak stanowisko na wieżycze centralnie na plaży i od strony wody na łodzi
3	Okres działania: godziny: od 10.00 do 18.00 daty: 1.07 do 31.08 dni w tygodniu: cały tydzień
4	Liczba ratowników obecnych podczas zmiany: 3 ratowników wodnych: (RWR – 1, WOPR – 2).
5	Czy ratownicy posiadają oznaczenia identyfikacyjne? Tak

Obecny i zalecany sprzęt ratowniczy

LP.	OPIS WYPOSAŻENIA	OBECNY SPRZĘT	DODATKOWY SPRZĘT ZALECANY (JEŻELI JEST)	UWAGI
1	Telefon	Tak	Tak	Telefon służbowy GSM
2	Radio	Tak	Nie	1 szt. wewnętrznej komunikacji radiowej UHF
3	Syreny	Tak	Nie	1 szt. tuba z syreną alarmową
4	Megafon	Tak	Nie	1 szt. tuba elektro.
5	Gwizdki	Tak	Nie	Każdy ratownik
6	Pasy ratownicze	Tak	Tak	2 szt. / zaleca się doposażyć ratowników w sprzęt
7	Boje ratownicze	Tak	Tak	1 szt. boja SP/ zaleca się doposażyć ratowników w sprzęt
8	Rzutki ratownicze	Tak	Nie	3 szt. dla każdego ratownik
9	Sprzęt do nurkowania	Tak	Nie	3 szt. ABC dla każdego ratownik
10	Deski ratunkowe	Nie	Tak	Zaleca się wyposażyć w sprzęt stanowiska
11	Skuter	Nie	Tak	Zaleca się wyposażyć kąpielisko w skuter z platformą ratowniczą
12	Motorówka	Nie	Tak	Wyposażyć kąpielisko w ratownicza łódź motorową
13	Łodzie wiosłowe	Tak	Nie	1 szt. BL
14	Kamizelki ratunkowe	Nie	Tak	Wyposażyć ratowników w kamizelki asekuracyjne
15	Nakrycie głowy	Tak	Nie	Czapeczka z daszkiem
16	Sztormiaki	Tak	Nie	Ubranie robocze ratowników
17	Lornetka	Tak	Nie	1 szt.
18	Koce	Tak	Nie	2 szt. na stanowisku
19.	Zapasy pierwszej pomocy	Nie	Tak	Wyposażyć kąpielisko w punkt medyczny z ambulatorium
20	Nosze	Nie	Nie	–
21	Deska ortopedyczna ze stabilizatorem	Tak	Nie	1 szt. komp. deska ortopedyczne
22	Tlen	Tak	Nie	1 szt. w apteczce R – 1
23	Kołnierz ortopedyczny	Tak	Nie	3 szt. w apteczce R – 1
24	AED	Tak	Nie	Defibrylator AED Life Pack
25	Quad lub samochód terenowy	Nie	Tak	Zaleca się wyposażyć kąpielisko w quad lub auto 4 x 4
26	Lina asekuracyjna	Tak	Nie	1 szt. zasobnik z liną 80 m

Kąpielisko morskie w Kołobrzegu – Zachód

Kąpielisko administrowane przez: **MOSiR w Kołobrzegu**

Ilość stanowisk: **2**

Ilość ratowników: **8**

Data audytu: **14.08.2015 r.**

Kategoryzacja: ***** 75%**

Pkt uzyskanych: **94**

Pkt możliwych: **125**

■ ANALIZA TERENU

Plaża Zachodnia usytuowana na zachód od ujścia rzeki Parsęty. Plaża szeroka dobrze nasłoneczniona, wybrzeże wydymowe porośnięte drzewami. Bezpośrednio za plażą znajduje się park nadmorski. Na plażę prowadzą trzy zejścia 1 ogólnodostępne, 1 prywatne oraz 1 zjazd techniczny. Na kąpielisku wyznaczono 2 stanowiska ratownicze. Pierwszy sektor strzeżony usytuowany jest około 50 metrów od zejścia nr 3 od ul. Arciszewskiego. Stanowisko nr 2 przylega do stanowiska nr 1 tworząc 200 m strefę kąpieliska strzeżonego. Kąpielisko strzeżone 200 m znajduje się na wysokości słupków bezpieczeństwa od nr 335.3 do słupka nr 335.5. Organizator kąpieliska w Kołobrzegu w tym roku wyznaczył na plaży jeszcze 1 miejsce wykorzystywane do kąpieli. Stanowisko ratownicze miejsca kąpielowego znajduje się w odległości około 900 metrów w kierunku Grzybowa, na wysokości zejścia na plażę nr 1 i słupka bezpieczeństwa nr 336.8. Łączna długość kąpieliska strzeżonego na plaży zachodniej – 200 m. Do dyspozycji wypoczywających znajdują się boisko do gry w piłkę plażową, wypożyczalnię leżaków. Przy plaży sektora strzeżonego znajduje się zjazd techniczny na plażę od ul. Arciszewskiego. Na terenie plaży zarządzanej przez MOSiR Kołobrzeg kąpielisko strzeżone jest przez ratowników w okresie od 1.07 do 31.08 w godzinach od 10.00 do 18.00.

■ DOSTĘP SŁUŻB RATUNKOWYCH

Kąpielisko znajduje się na wysokości miasta posiada łatwy dostęp służb ratowniczych do wszystkich zjazdów i zejść na plażę. Dojazd bezpośrednio na plażę zapewniony 1 zjazd techniczny, pierwszy znajdujący się na wysokości od ul. Arciszewskiego przy szkole Zespołu Szkół Morskich. W razie potrzeby przeprowadzenia akcji ratowniczej z użyciem śmigłowca (HEMS), miejsce do jego lądowania wyznaczone jest na lądowisku szpitalnym oddalonym ok. 2000 m od plaży. W razie konieczności posadowienia śmigłowca (HEMS) bezpośrednio na plaży koordynaty współrzędnych miejsca lądowania określone są za pomocą słupków bezpieczeństwa. Najbliższy Szpitalny Oddział Ratunkowy (SOR) znajduje się w Koszalinie – odległość 42 km. Na plaży znajduje się punkt medyczny obsługiwany przez ratowników. Łączność ze wszystkimi służbami ratowniczymi oraz najważniejszymi instytucjami – zapewnia Plaża Centralna przez system BRYZA. Kąpielisko i miejsce wykorzystywane do kąpieli zgłoszone jest do CKRW w Szczecinie.

STAN BEZPIECZEŃSTWA WODNEGO
W WOJEWÓDZTWIE ZACHODNIOPOMORSKIM W 2015 ROKU

Zaopatrzenie ratownika

1	Czy kąpieliska są strzeżone przez ratowników w określonym czasie? Tak Kąpielisko czynne w okresie: 1.07 – 31.08 w godzinach 10.00-18.00
2	Czy są stanowiska ratownicze? Tak 2 stanowiska z wieżyczkami centralnie ustawionymi do kąpieliska, 2 stanowiska do strony wody
3	Okres działania: godziny: od 10.00 do 18.00 daty: 1.07 do 31.08 dni w tygodniu: cały tydzień
4	Liczba ratowników obecnych podczas zmiany: 8 ratowników wodnych
5	Czy ratownicy posiadają oznaczenia identyfikacyjne? Tak

Obecny i zalecany sprzęt ratowniczy

LP.	OPIS WYPOSAŻENIA	OBECNY SPRZĘT	DODATKOWY SPRZĘT ZALECANY (JEŻELI JEST)	UWAGI
1	Telefon	Tak	Nie	Telefon służbowy
2	Radio	Tak	Nie	2 szt. wewnętrznej komunikacji radiowej UHF / VHF
3	Syreny	Tak	Nie	2 szt. tuba z syreną alarmową
4	Megafon	Tak	Nie	2 szt. tuba elektro.
5	Gwizdki	Tak	Nie	Każdy ratownik
6	Pasy ratownicze	Tak	Tak	4 szt. – zaleca się wyposażyć każdego ratownika
7	Boje ratownicze	Tak	Nie	8 szt. Boje SP
8	Rzutki ratownicze	Tak	Nie	8 szt. Dla każdego ratownika
9	Sprzęt do nurkowania	Tak	Nie	8 szt. sprzęt ABC dla każdego ratownika
10	Deski ratunkowe	Nie	Tak	Zaleca się wyposażyć kąpielisko w sprzęt
11	Skuter	Nie	Tak	Zaleca się wyposażyć kąpielisko w skuter z platformą ratowniczą
12	Motorówka	Tak	Nie	Ratownicza łódź RIB 50 KM
13	Łodzie wiosłowe	Tak	Nie	2 szt. BL
14	Kamizelki ratunkowe	Tak	Tak	4 szt./ doposażyć ratowników w kamizelki asekuracyjne
15	Nakrycie głowy	Tak	Nie	Czapeczki z daszkiem
16	Sztormiaki	Tak	Nie	Ubranie robocze ratowników
17	Lornetka	Tak	Nie	2 szt.
18	Koce	Tak	Nie	2 szt. / stanowisko
19.	Zapasy pierwszej pomocy	Tak	Tak	Punkt medyczny – uzupełnić zapas
20	Nosze	Nie	Nie	–
21	Deska ortopedyczna ze stabilizatorem	Tak	Tak	1 szt. komp. deska ortopedyczna doposażyć wszystkie stanowiska
22	Tlen	Tak	Nie	2 szt. w apteczkach R – 1
23	Kołnierz ortopedyczny	Tak	Nie	3 szt. W apteczkach R – 1
24	AED	Tak	Nie	Defibrylator AED American PAD
25	Quad lub samochód terenowy	Tak	Nie	Quad 4 x 4 Honda 650
26	Lina asekuracyjna	Tak	Nie	2 szt. kołowrót z liną 80 m

Kąpielisko morskie w Łazach

Kąpielisko administrowane przez: **Gmina Mielno / MOSiR w Mielnie**

Ilość stanowisk: **1**

Ilość ratowników: **4**

Data audytu: **2.08.2015 r.**

Kategoryzacja: ***** 66%**

Pkt uzyskanych: **83**

Pkt możliwych: **125**

■ ANALIZA TERENU

Plaża piaszczysta, dobrze nasłoneczniona, wybrzeże wydmore porośnięte lasem sosnowym. Domy wczasowe i infrastruktura turystyczna skupiona wokół głównych ulic przebiegających przez miejscowość tj. ul. Mieleńskiej i ul. Leśnej. Na kąpielisko prowadzi zejście od ulicy Leśnej w tej okolicy znajduje się zjazd techniczny z możliwością wjazdu na samą plażę. Dostęp dla osób poruszających się na wózkach inwalidzkich – przy zjeździe technicznym i przy ul. Wczasowej. Z plaży w większości korzystają turyści wypoczywający w Łazach. Łączna długość plaży w Łazach wynosi około 900 m, z czego odcinek kąpieliska strzeżonego wynosi tylko 100 m. Organizator kąpieliska w Łazach wyznaczył jeszcze 1 miejsce wykorzystywane do kąpieli strzeżone przez ratowników. Dla podwyższenia stanu bezpieczeństwa na plaży w Łazach przydałoby się wyznaczenie kilku stanowisk strzeżonych przez ratowników i wyposażenie plaży w profesjonalny punkt medyczny. Na terenie plaży zarządzanej przez MOSiR Mielno, kąpielisko strzeżone jest przez ratowników w okresie od 1.07 do 31.08 w godzinach od 9.30 do 17.30.

■ DOSTĘP SŁUŻB RATUNKOWYCH

Dostęp służb ratowniczych ul. Mieleńską a następnie ul. Leśną na wysokości słupka bezpieczeństwa nr 289.0 oraz zjazdem technicznym przy słupku nr 289.3. W razie potrzeby przeprowadzenia akcji ratowniczej z użyciem śmigłowca (HEMS), miejsce do jego lądowania można wyznaczyć bezpośrednio na plaży a jego koordynaty współrzędnych określone są za pomocą słupków bezpieczeństwa. Najbliższy Szpitalny Oddział Ratunkowy (SOR) znajduje się w Koszalinie – odległość 20 km. W okresie sezonu (lipiec-sierpień) w Mielnie stacjonuje 1 zespół wyjazdowy Pogotowia Ratunkowego. Łączność bezpośrednia ze służbami ratunkowymi możliwa jest za pomocą prywatnych telefonów komórkowych ratowników oraz łączności radiowej UHF w bazie ratowników w Mielnie. Kąpielisko zgłoszone jest do Centrum Koordynacji Ratownictwa Wodnego w Szczecinie.

STAN BEZPIECZEŃSTWA WODNEGO
W WOJEWÓDZTWIE ZACHODNIOPOMORSKIM W 2015 ROKU

Zaopatrzenie ratownika

1	Czy kąpieliska są strzeżone przez ratowników w określonym czasie? Tak Kąpielisko czynne w okresie: 1.07 – 31.08 w godzinach 9.30-17.30
2	Czy są stanowiska ratownicze? Tak 1 x 100 m (223) w centralnej części plaży przy zejściu od ul. Leśnej
3	Okres działania: godziny: od 9.30 do 17.30 daty: 1.07 do 31.08 dni w tygodniu: cały tydzień
4	Liczba ratowników obecnych podczas zmiany: 4 ratowników wodnych: (WOPR – 4 os.)
5	Czy ratownicy posiadają oznaczenia identyfikacyjne? Tak

Obecny i zalecany sprzęt ratowniczy

LP.	OPIS WYPOSAŻENIA	OBECNY SPRZĘT	DODATKOWY SPRZĘT ZALECANY (JEŻELI JEST)	UWAGI
1	Telefon	Tak	Tak	Wyposażyć ratowników w służbowy telefon komórkowy GSM
2	Radio	Tak	Nie	1 szt. wewnętrzna komunikacja radiowa UHF
3	Syreny	Tak	Nie	1 szt. tuba elektro.
4	Megafon	Tak	Nie	1 szt. tuba elektro.
5	Gwizdki	Tak	Nie	Każdy ratownik
6	Pasy ratownicze	Tak	Tak	2 szt. / zaleca się doposażyć w sprzęt ratowników
7	Boje ratownicze	Tak	Nie	4 szt. boje SP
8	Rzutki ratownicze	Tak	Nie	4 szt.
9	Sprzęt do nurkowania	Tak	Nie	4 szt. sprzęt ABC każdego ratownika
10	Deski ratunkowe	Nie	Tak	Zaleca się wyposażyć w sprzęt kąpielisko
11	Skuter	Nie	Tak	Zaleca się wyposażyć kąpielisko w skuter z platformą ratowniczą
12	Motorówka	Nie	Tak	Wyposażyć kąpielisko w ratowniczą łódź motorową
13	Łodzie wiosłowe	Tak	Nie	1 szt. BL
14	Kamizelki ratunkowe	Tak	Tak	2 szt. / zaleca się wyposażyć wszystkich ratowników w kamizelki asekuracyjne
15	Nakrycie głowy	Tak	Nie	Czapeczka z daszkiem
16	Sztormiaki	Tak	Nie	Ubranie robocze ratowników
17	Lornetka	Tak	Nie	1 szt.
18	Koce	Tak	Nie	2 szt. / stanowisko
19.	Zapasy pierwszej pomocy	Nie	Tak	Wyposażyć kąpielisko w punkt medyczny – uzupełniać zapasy
20	Nosze	Nie	Nie	–
21	Deska ortopedyczna ze stabilizatorem	Tak	Nie	1 szt. komp.
22	Tlen	Tak	Nie	1 szt. w apteczce R – 1
23	Kołnierz ortopedyczny	Tak	Nie	3 szt. w apteczce R – 1
24	AED	Tak	Nie	Defibrylator AED
25	Quad lub samochód terenowy	Nie	Tak	Zaleca się wyposażyć kąpielisko w pojazd 4 x 4
26	Lina asekuracyjna	Tak	Nie	1 szt. zasobnik linowy 80 m

Kąpielisko morskie w Łukęcinie

Kąpielisko administrowane przez: **Gmina Dziwnów / WOPR woj. zachodniopomorskiego**

Ilość stanowisk: **2**

Ilość ratowników: **6**

Data audytu: **31.08.2015 r.**

Kategoryzacja: ***** 63%**

Pkt uzyskanych: **79**

Pkt możliwych: **125**

■ ANALIZA TERENU

Plaża wąska, piaszczysta, dobrze nasłoneczniona, wybrzeże klifowe. Na plażę prowadzi droga od ul. Morskiej, która w pasie technicznym lasu jest drogą leśną nieutwardzoną i podmokłą. Z plaży w większości korzystają turyści wypoczywający w Łukęcinie, mając do dyspozycji przygotowane strefy dla umiających i nieumiejących pływać oraz boisko do gry w piłkę plażową. W pobliżu zejścia na plażę zlokalizowany jest publiczny TOI TOI. Łączna długość plaży w Łukęcinie wynosi około 800 m, z czego odcinek strzeżonej plaży wynosi tylko 200 m. Kąpielisko strzeżone zlokalizowane jest przy zejściu na plażę na wysokości słupków bezpieczeństwa nr 381.3 i 381.2. Dla podwyższenia stanu bezpieczeństwa wodnego na plaży przydałoby się wyznaczenie jeszcze jednego stanowiska strzeżonego przez ratowników i dobrze wyposażonego punktu medycznego. Kąpielisko strzeżone przez ratowników w okresie od 15.06 do 15.09 w godzinach od 9.00 do 17.00.

■ DOSTĘP SŁUŻB RATUNKOWYCH

Dostęp służb ratowniczych drogą wojewódzką 102 i drogą leśną nieutwardzoną zjazdem przy ul. Morskiej do bazy ratowników znajdującą się ok. 100 m od zejścia na plażę strzeżoną. W razie potrzeby przeprowadzenia akcji ratowniczej z użyciem śmigłowca (HEMS), miejsce do jego lądowania wyznaczyć można bezpośrednio na plaży a jego koordynaty współrzędnych określone są za pomocą słupków bezpieczeństwa. W przypadku złych warunków pogodowych istnieje możliwość posadzenia śmigłowca (HEMS) na drogowym odcinku lotniskowym (DOL) na DW 102, oddalonym ok. 1 km od plaży. Najbliższy Szpitalny Oddział Ratunkowy (SOR) znajduje się w Gryficach – odległość 36 km. W sezonie letnim w Pobierowie stacjonuje 1 zespół wyjazdowy Pogotowia Ratunkowego a drugi w Dziwnowie oddalonym o 10 km. Łączność bezpośrednia ze służbami ratunkowymi możliwa jest za pomocą prywatnych telefonów komórkowych ratowników. Kąpielisko zgłoszone jest do Centrum Koordynacji Ratownictwa Wodnego w Szczecinie.

STAN BEZPIECZEŃSTWA WODNEGO
W WOJEWÓDZTWIE ZACHODNIOPOMORSKIM W 2015 ROKU

Zaopatrzenie ratownika

1	Czy kąpieliska są strzeżone przez ratowników w określonym czasie? Tak Kąpielisko czynne w okresie: 15.06 – 15.09 w godzinach 9.00-17.00
2	Czy są stanowiska ratownicze? Tak 2 x 100 m przy zejściu na plażę w centralnym położeniu kąpielisk
3	Okres działania: godziny: od 9.00 do 17.00 daty: 15.06 do 15.09 dni w tygodniu: cały tydzień
4	Liczba ratowników obecnych podczas zmiany: 6 ratowników wodnych: (WOPR – 6 os.)
5	Czy ratownicy posiadają oznaczenia identyfikacyjne? Tak

Obecny i zalecany sprzęt ratowniczy

LP.	OPIS WYPOSAŻENIA	OBCENY SPRZĘT	DODATKOWY SPRZĘT ZALECANY (JEŻELI JEST)	UWAGI
1	Telefon	Tak	Nie	Telefon służbowy kom. GSM
2	Radio	Tak	Nie	4 szt. wewnętrzna komunikacja radiowa PMR
3	Syreny	Tak	Nie	2 szt. tuba elektroakustyczna z syreną alarmową
4	Megafon	Tak	Nie	2 szt. tuba elektroakustyczna
5	Gwizdki	Tak	Nie	Każdy ratownik
6	Pasy ratownicze	Tak	Tak	4 szt. / zaleca się doposażyć w sprzęt ratowników
7	Boje ratownicze	Tak	Nie	6 szt. boje SP
8	Rzutki ratownicze	Tak	Nie	6 szt.
9	Sprzęt do nurkowania	Tak	Nie	6 szt. sprzętu ABC dla każdego ratownika
10	Deski ratunkowe	Nie	Tak	Zaleca się wyposażać w sprzęt kąpielisko
11	Skuter	Nie	Tak	Zaleca się wyposażać kąpielisko w skuter z platformą ratowniczą
12	Motorówka	Tak	Tak	Ponton z silnikiem 4 KM Wyposażać w ratowniczą łódź motorową
13	Łodzie wiosłowe	Tak	Nie	2 szt. łódź BL
14	Kamizelki ratunkowe	Tak	Tak	2 szt. / zaleca się wyposażać ratowników w kamizelki asekuracyjne
15	Nakrycie głowy	Tak	Nie	Czapeczka z daszkiem
16	Sztormiaki	Tak	Nie	Ubrania robocze ratowników
17	Lornetka	Tak	Nie	2 szt.
18	Koce	Tak	Nie	2 szt.
19.	Zapasy pierwszej pomocy	Nie	Tak	Wyposażać kąpielisko w punkt medyczny – uzupełniać zapasy
20	Nosze	Nie	Nie	–
21	Deska ortopedyczna ze stabilizatorem	Tak	Nie	2 szt. komp.
22	Tlen	Tak	Nie	2 szt. w apteczce R – 1
23	Kołnierz ortopedyczny	Tak	Nie	4 szt. w apteczce R – 1
24	AED	Nie	Tak	Zaleca się wyposażać kąpielisko w defibrylator AED
25	Quad lub samochód terenowy	Nie	Tak	Zaleca się wyposażać kąpielisko w pojazd z napędem 4 x 4
26	Lina asekuracyjna	Tak	Nie	2 szt. zasobników z liną 80 m

Kąpielisko morskie w Mielenku

Kąpielisko administrowane przez: **Gmina Mieleno / MOSiR**

Ilość stanowisk: **1**

Ilość ratowników: **3**

Data audytu: **2.08.2015 r.**

Kategoryzacja: **** 49%**

Pkt uzyskanych: **61**

Pkt możliwych: **125**

■ ANALIZA TERENU

Plaża piaszczysta, dobrze nasłoneczniona o szerokości około 50 m, znajdująca się w odległości 500 m od miejscowości. Z kąpieliska w Mielenku korzystają głównie turyści indywidualni, którzy cenią sobie ciszę i spokój. Mielenko w odróżnieniu do Mieleny posiada słabo rozwiniętą infrastrukturę turystyczną, która mogłaby w znaczny sposób uatrakcyjnić tę miejscowość. Zjeżdżając z głównej trasy Mieleno – Gąski w ulicę Polną a następnie przedłużeniem ulicy Brzozowej, która kończy się wyznaczonym parkingiem płatny tuż przy pasie technicznym wybrzeża dojdziemy do jedynego sektora strzeżonego kąpieliska przez ratowników. Plaża strzeżona jest w okresie od 1.07 do 31.08 w godz. od 9.30 do 17.30.

■ DOSTĘP SŁUŻB RATUNKOWYCH

Dostęp służb ratowniczych ul. Lipową, a dalej Brzozową do granicy lasu. Konieczność ewakuacji poszkodowanych z plaży możliwa jest przez wydmy i piaszczystą drózkę do początku ul. Brzozowej na wysokości słupka bezpieczeństwa nr 302.4 (dojazd Pogotowia Ratunkowego). W razie potrzeby przeprowadzenia akcji ratowniczej z użyciem śmigłowca (HEMS), miejsce do jego lądowania można wyznaczyć bezpośrednio na plaży a jego koordynaty współrzędnych określone są za pomocą słupków bezpieczeństwa. Najbliższy Szpitalny Oddział Ratunkowy (SOR) znajduje się w Koszalinie – odległość 19 km. W okresie sezonu (lipiec-sierpień) w Mielenie stacjonuje 1 zespół wyjazdowy Pogotowia Ratunkowego. Łączność bezpośrednia ze służbami ratunkowymi możliwa jest za pomocą prywatnych telefonów komórkowych ratowników oraz łączności radiowej UHF z bazy ratowników w Mielenie. Kąpielisko zgłoszone jest do Centrum Koordynacji Ratownictwa Wodnego w Szczecinie.

STAN BEZPIECZEŃSTWA WODNEGO
W WOJEWÓDZTWIE ZACHODNIOPOMORSKIM W 2015 ROKU

Zaopatrzenie ratownika

1	Czy kąpieliska są strzeżone przez ratowników w określonym czasie? Tak Kąpielisko czynne w okresie: 1.07 – 31.08 w godzinach 9.30-17.30
2	Czy są stanowiska ratownicze? Tak 2 x 100 m (215) w centralnej części plaży przy zejściu od ul. Brzozowej
3	Okres działania: godziny: od 9.30 do 17.30 daty: 1.07 do 31.08 dni w tygodniu: cały tydzień
4	Liczba ratowników obecnych podczas zmiany: 3 ratowników wodnych: (WOPR – 3 os.)
5	Czy ratownicy posiadają oznaczenia identyfikacyjne? Tak

Obecny i zalecany sprzęt ratowniczy

LP.	OPIS WYPOSAŻENIA	OBECNY SPRZĘT	DODATKOWY SPRZĘT ZALECANY (JEŻELI JEST)	UWAGI
1	Telefon	Tak	Tak	Wyposażyć ratowników w służbowy telefon komórkowy GSM
2	Radio	Tak	Nie	1 szt. wewnętrzna komunikacja radiowa UHF/VHF
3	Syreny	Tak	Nie	1 szt. tuba z syreną alarmową
4	Megafon	Tak	Nie	1 szt. tuba elektro.
5	Gwizdki	Tak	Nie	Każdy ratownik
6	Pasy ratownicze	Nie	Tak	Zaleca się wyposażyć w sprzęt ratowników
7	Boje ratownicze	Tak	Nie	3 szt. boje SP
8	Rzutki ratownicze	Tak	Nie	3 szt.
9	Sprzęt do nurkowania	Tak	Nie	3 szt. sprzęt ABC każdego ratownika
10	Deski ratunkowe	Nie	Tak	Zaleca się wyposażyć w sprzęt kąpielisko
11	Skuter	Nie	Tak	Zaleca się wyposażyć kąpielisko w skuter z platformą ratowniczą
12	Motorówka	Nie	Tak	Wyposażyć kąpielisko w ratowniczą łódź motorową
13	Łodzie wiosłowe	Tak	Nie	1 szt. BL
14	Kamizelki ratunkowe	Nie	Tak	Wyposażyć ratowników w kamizelki asekuracyjne
15	Nakrycie głowy	Tak	Nie	Czapeczka z daszkiem
16	Sztormiaki	Tak	Nie	Ubranie robocze ratowników
17	Lornetka	Tak	Nie	1 szt.
18	Koce	Nie	Tak	Wyposażyć kąpielisko
19.	Zapasy pierwszej pomocy	Nie	Tak	Wyposażyć kąpielisko w punkt medyczny
20	Nosze	Nie	Nie	–
21	Deska ortopedyczna ze stabilizatorem	Tak	Nie	1 szt. w komp. deska ortopedyczna
22	Tlen	Tak	Nie	1 szt. / w apteczce R – 1
23	Kołnierz ortopedyczny	Tak	Nie	3 szt. / w apteczce R – 1
24	AED	Nie	Tak	Zaleca się wyposażyć kąpielisko w defibrylator AED
25	Quad lub samochód terenowy	Nie	Tak	Zaleca się wyposażyć kąpielisko w pojazd 4 x 4
26	Lina asekuracyjna	Tak	Nie	1 szt. zasobnik linowy 80 m

Kąpielisko morskie w Mielnie

Kąpielisko administrowane przez: **Gmina Mielno / MOSiR**

Ilość stanowisk: **1**

Ilość ratowników: **5**

Data audytu: **1.08.2015 r.**

Kategoryzacja: ****** 82%**

Pkt uzyskanych: **103**

Pkt możliwych: **125**

■ ANALIZA TERENU

Plaża piaszczysta, dobrze nasłoneczniona, wybrzeże wydymowe. Szerokość plaży waha się od 50-60 m we wschodniej części oraz 30 m w części centralnej, gdzie konieczne było umocnienie brzegu betonowymi „gwiazdoblokami”. Miejscowości z dobrze rozwiniętą zabudową, gdzie główny ruch komunikacyjny odbywa się ul. Bolesława Chrobrego, od której odchodzą równoległe ulice dojazdowe w kierunku morza oraz Jeziora Jamno. Na uliczkach dojazdowych występuje najczęściej ruch jednokierunkowy, gdzie poza miejscami do tego wyznaczonymi (parkingi) obowiązuje zakaz zatrzymywania pojazdów. Organizator w Mielnie wyznaczył jeden 100 m odcinek kąpieliska strzeżonego oraz 2 sektory miejsc wykorzystywanych do kąpieli każdy po 200 m. W Mielnie występuje bardzo bogata infrastruktura turystyczno-wypoczynkowa zarówno na plaży jak i w głębi miejscowości. Turyści znajdą wiele atrakcji takich jak zjeżdżalnia wodna, dmuchane place zabaw, boiska do gry w piłkę plażową oraz boisko do gry w kule. Dla podwyższenia stanu bezpieczeństwa na plaży w Mielnie przydałoby się wyznaczenie profesjonalnie wyposażonego punktu medycznego. Na terenie plaży kąpielisko strzeżone jest w okresie od 1.07 do 31.08 w godzinach od 9.30 do 17.30..

■ DOSTĘP SŁUŻB RATUNKOWYCH

Dostęp służb ratowniczych możliwy od ul. Bolesława Chrobrego i dalej ulicami prowadzącymi na plażę – dojazd do promenady od ul. 1 Maja na wysokości słupka bezpieczeństwa nr 300.2, ul. Kościuszki słupek nr 300.1, ul. Wojska Polskiego słupek nr 300.0, ul. Piastów słupek nr 299.9, ul. Orła Białego słupek nr 299.4 i ul. Słonecznej słupek nr 298.7. W razie potrzeby przeprowadzenia akcji ratowniczej z użyciem śmigłowca (HEMS), miejsce do jego lądowania wyznaczone jest bezpośrednio na plaży a jego koordynaty współrzędnych określone są za pomocą słupków bezpieczeństwa. W przypadku złych warunków pogodowych istnieje możliwość posadzenia śmigłowca (HEMS) na boisku piłkarskim oddalonym o kilkadziesiąt metrów od plaży. Zjazd techniczny dla cięższego sprzętu (PSP, SAR) znajduje się przy ul. 1 Maja i ul. Orła Białego. Najbliższy Szpitalny Oddział Ratunkowy (SOR) znajduje się w Koszalinie - odległość 13km. W okresie sezonu (lipiec-sierpień) w Mielnie stacjonuje 1 zespół wyjazdowy Pogotowia Ratunkowego. Kąpielisko zgłoszone jest do Centrum Koordynacji Ratownictwa Wodnego w Szczecinie.

STAN BEZPIECZEŃSTWA WODNEGO
W WOJEWÓDZTWIE ZACHODNIOPOMORSKIM W 2015 ROKU

Zaopatrzenie ratownika

1	Czy kąpieliska są strzeżone przez ratowników w określonym czasie? Tak Kąpielisko czynne w okresie: 1.07 – 31.08 w godzinach 9.30-17.30
2	Czy są stanowiska ratownicze? Tak 2 x 100 m (217) w centralnej części plaży przy zejściu od ul. Piastów
3	Okres działania: godziny: od 9.30 do 17.30 daty: 1.07 do 31.08 dni w tygodniu: cały tydzień
4	Liczba ratowników obecnych podczas zmiany: 5 ratowników wodnych: (WOPR – 5 os.)
5	Czy ratownicy posiadają oznaczenia identyfikacyjne? Tak

Obecny i zalecany sprzęt ratowniczy

LP.	OPIS WYPOSAŻENIA	OBECNY SPRZĘT	DODATKOWY SPRZĘT ZALECANY (JEŻELI JEST)	UWAGI
1	Telefon	Tak	Nie	Telefon służbowy kom. GSM
2	Radio	Tak	Nie	4 szt. wewnętrzna komunikacja radiowa UHF/VHF
3	Syreny	Tak	Nie	1 szt. tuba z syreną alarmową.
4	Megafon	Tak	Nie	1 szt. tuba elektro.
5	Gwizdki	Tak	Nie	Każdy ratownik
6	Pasy ratownicze	Tak	Tak	3 szt. / zaleca się doposażyć w sprzęt ratowników
7	Boje ratownicze	Tak	Tak	2 szt. boje SP/ zaleca się doposażyć w sprzęt ratowników
8	Rzutki ratownicze	Tak	Nie	5 szt.
9	Sprzęt do nurkowania	Tak	Nie	5 szt. sprzęt ABC każdego ratownika
10	Deski ratunkowe	Tak	Nie	Deska rat. Wetiz
11	Skuter	Tak	Nie	Sea Doo 155 KM – skuter z platformą ratowniczą
12	Motorówka	Nie	Tak	Wyposażyć kąpielisko w ratowniczą łódź motorową
13	Łodzie wiosłowe	Tak	Nie	1 szt. BL
14	Kamizelki ratunkowe	Tak	Tak	4 szt. / wyposażić ratowników w kamizelki asekuracyjne
15	Nakrycie głowy	Tak	Nie	Czapeczka z daszkiem
16	Sztormiaki	Tak	Nie	Ubranie robocze ratowników
17	Lornetka	Tak	Nie	2 szt.
18	Koce	Tak	Nie	Wyposażyć kąpielisko
19.	Zapasy pierwszej pomocy	Nie	Tak	Wyposażyć kąpielisko w punkt medyczny – uzupełniać zapasy
20	Nosze	Nie	Nie	–
21	Deska ortopedyczna ze stabilizatorem	Tak	Nie	1 szt. komp. deska ortopedyczna
22	Tlen	Tak	Nie	1 szt. w apteczce R – 1
23	Kołnierz ortopedyczny	Tak	Nie	4 szt. w apteczce R – 1
24	AED	Tak	Nie	Defibrylator AED
25	Quad lub samochód terenowy	Tak	Nie	Sam. terenowy 4 x 4
26	Lina asekuracyjna	Tak	Nie	2 szt. Zasobnik z liną 80 m
27	Kajak ratowniczy	Tak	Nie	1 szt. morski kajak typ Seayak

Kąpielisko morskie w Międzywodziu

Kąpielisko administrowane przez: **Gmina Dziwnów / Wibor ratownictwo morskie – Wiesław Borowski**

Ilość stanowisk: **6**

Ilość ratowników: **20**

Data audytu: **14.08.2015 r.**

Kategoryzacja: ****** 78%**

Pkt uzyskanych: **98**

Pkt możliwych: **125**

■ ANALIZA TERENU

Plaża o przeciętnej szerokości 50 m po zachodniej stronie ujścia rzeki Dziwny. Plaża ma podłoże piaszczyste gdzieś niegdzie występują zbudowane z drewnianych pali ostrogi. Plaża charakteryzuje się brzegiem wydmowym o małym nachyleniem w kierunku morza. Kąpielisko usytuowane jest między wejściami od ul. Westerplatte na wysokości słupka bezpieczeństwa nr 393.9 i od ul. Szkolnej na wysokości słupka nr 394.4. Kąpielisko strzeżone ma długość 600 m i dysponuje 6 sektorami strzeżonymi. Przy ul. Zwycięstwa znajduje się baza ratownicza z zapleczem noclegowym. To właśnie ten odcinek plaży otrzymał prestiżowe wyróżnienie Błękitnej Flagi. Przy zejściu na plażę znajduje się zjazd dla osób poruszających się wózkami oraz pomieszczenie wykorzystywane przez ratowników, które spokojnie mogłoby posłużyć jako punkt medyczny. Plaża strzeżona jest w okresie od 15.06 do 15.09 w godz. od 9.00 do 17.00.

■ DOSTĘP SŁUŻB RATUNKOWYCH

Dostęp służb ratowniczych z DW nr 102 i w kierunku ulic prowadzących na stanowiska ratownicze. Ul. Westerplatte na wysokości słupka bezpieczeństwa nr 393.9 znajduje się długie kręte przejście przez wydmy. Od ul. Wojska Polskiego na wysokości słupka nr 394.0 znajduje się wysokie wąskie zejście utrudniające transport. Najlepszy dojazd posiada zejście przy bazie ratowniczej od ul. Zwycięstwa na wysokości słupka bezpieczeństwa nr 394.2. Ostatnie zejście znajduje się od ulicy Szkolnej na wysokości słupka nr 394.4. Miejsce do wodowania sprzętu pływającego i wjazdu służb ratowniczych możliwy od ul. Dziwny przy główkach portu znajduje się slip. W razie potrzeby przeprowadzenia akcji ratowniczej z użyciem śmigłowca (HEMS), miejsce do jego lądowania wyznaczone jest przy główkach portu przy kaptanie Dziwnowa lub bezpośrednio na plaży. Najbliższy Szpitalny Oddział Ratunkowy (SOR) znajduje się w Gryficach oddalonych o 49 km. W oddalonym o 4 km Dziwnowie znajduje się 1 zespół wyjazdowy Pogotowia Ratunkowego. Łączność bezpośrednia ze służbami ratunkowymi możliwa jest za pomocą służbowego telefonu komórkowego GSM ratowników. Kąpielisko zgłoszone jest do Centrum Koordynacji Ratownictwa Wodnego w Szczecinie.

STAN BEZPIECZEŃSTWA WODNEGO
W WOJEWÓDZTWIE ZACHODNIOPOMORSKIM W 2015 ROKU

Zaopatrzenie ratownika

1	Czy kąpieliska są strzeżone przez ratowników w określonym czasie? Tak Kąpielisko czynne w okresie: 15.06 – 15.09 w godzinach 9.00-17.00
2	Czy są stanowiska ratownicze? Tak 6 x 100 m wieżyczki ratownicze centralnie wyznaczone na plaży
3	Okres działania: godziny: od 9.00 do 17.00 daty: 15.06 do 15.09 dni w tygodniu: cały tydzień
4	Liczba ratowników obecnych podczas zmiany: 20 ratowników wodnych (TPR – 2 os., RW Asekuracja – 6 os., WOPR – 12 os.).
5	Czy ratownicy posiadają oznaczenia identyfikacyjne? Tak

Obecny i zalecany sprzęt ratowniczy

LP.	OPIS WYPOSAŻENIA	OBECNY SPRZĘT	DODATKOWY SPRZĘT ZALECANY (JEŻELI JEST)	UWAGI
1	Telefon	Tak	Nie	2 szt.Telefon służbowy kom. GSM
2	Radio	Tak	Nie	8 szt. wewnętrzna komunikacja radiowa PMR
3	Syreny	Tak	Nie	7 szt. tuba z syreną alarmową
4	Megafon	Tak	Nie	7 szt. tuba elektro.
5	Gwizdki	Tak	Nie	Każdy ratownik
6	Pasy ratownicze	Tak	Tak	5 szt. / zaleca się doposażyć ratowników w pasy rat.
7	Boje ratownicze	Tak	Nie	20 szt. boje SP
8	Rzutki ratownicze	Tak	Nie	20 szt.
9	Sprzęt do nurkowania	Tak	Nie	20szt. sprzęt ABC dla każdego ratownika
10	Deski ratunkowe	Tak	Tak	1 szt. / zaleca się doposażyć kąpielisko w sprzęt
11	Skuter	Tak	Nie	Yamaha 140 KM z platformą ratowniczą
12	Motorówka	Tak	Nie	RIB 150 KM i Laminat Master 3 open 225 KM, BRIG 30 KM
13	Łodzie wiosłowe	Tak	Nie	6 szt. BL
14	Kamizelki ratunkowe	Tak	Tak	20 szt. kamizelki asekuracyjne
15	Nakrycie głowy	Tak	Nie	Czapeczka z daszkiem
16	Sztormiaki	Tak	Nie	Ubranie robocze ratowników
17	Lornetka	Tak	Nie	7 szt.
18	Koce	Tak	Nie	2 szt./stanowisko
19.	Zapasy pierwszej pomocy	Tak	Tak	Baza rat. / wyposażić kąpielisko w punkt medyczny-ambulatorium
20	Nosze	Nie	Nie	—
21	Deska ortopedyczna ze stabilizatorem	Tak	Nie	6 szt. komp.
22	Tlen	Tak	Nie	3 szt. w apteczce R – 1 , 3 szt. torba Oxygen
23	Kołnierz ortopedyczny	Tak	Nie	3 szt. w apteczce R – 1, R – 0
24	AED	Tak	Nie	Defibrylator AED
25	Quad lub samochód terenowy	Tak	Nie	Quad Honda Trax 300 4 x 4,
26	Lina asekuracyjna	Tak	Nie	6 szt. zasobnik linowy 80 m, 1 x zasobnik linowy 250 m
27	Respirator	Tak	Nie	Respirator medyczny

Kąpielisko morskie w Międzyzdrojach – Wschód i Zachód

Kąpielisko administrowane przez: **Gmina Międzyzdroje / WOPR woj. zachodniopomorskiego**

Ilość stanowisk: **10**

Ilość ratowników: **32**

Data audytu: **14.07.2015 r.**

Kategoryzacja: ****** 86%**

Pkt uzyskanych: **107**

Pkt możliwych: **125**

■ ANALIZA TERENU

Na plaży w Międzyzdrojach wyznaczono kąpielisko nadmorskie podzielone przez molo na dwie części, tj. kąpielisko Międzyzdroje Zachód (od mola po lewej stronie dł. 600 m) z wyłączeniem 50 metrowego pasa bezpieczeństwa wokół mola oraz kąpielisko Międzyzdroje Wschód (od mola po prawej stronie dł. 400 m). Plaża o szerokości ok. 50 m w środkowej części kąpieliska rozdzielona mołem o długości 395 m wychodzącym w morze. Bezpośrednio za plażą znajduje się zabudowa turystyczna; Kawiarnie, restauracje, pensjonaty, domy wczasowe i hotele. Główny ruch turystyczny skupiony jest wokół mola i bulwaru oraz Promenady Gwiazd. W części wschodniej między zejściami od ul. Ludowej do mola znajdują się 2 sektory ze stanowiskami ratowniczymi każdy po 200 m. Na wysokości wejścia od ul. Pomorskiej znajdują się zjazd techniczny i 50 m szerokości strefa toru wodnego. Po obu stronach Mola znajduje się 50 m strefa bezpieczeństwa z zakazem pływania. W części zachodniej znajdują się 3 sektory ze stanowiskami ratowniczymi każdy po 200 m. Na zachodniej stronie od Mola do ul. Cichej na wysokości słupków bezpieczeństwa 412.8 – 413.5 znajdują się 6 sektorów plaży kąpieliska strzeżonego z wieżami do obserwacji kąpiących się ludzi. Stanowisko najbliższe mola zostało również w tym roku wyróżnione Błękitną Flagą. Dla podwyższenia stanu bezpieczeństwa na plaży w Międzyzdrojach przydałoby się zorganizować w wschodniej części kąpieliska profesjonalny punkt medyczny.

■ DOSTĘP SŁUŻB RATUNKOWYCH

Dostęp służb ratowniczych z ul. Morskiej, przy głównym wejściu na plażę od strony Mola na wysokości słupka bezpieczeństwa nr 412.8. Kolejne wejście umożliwiające dojazd służb ratowniczych do samej plaży jest od ul. Poznańskiej. Ostatni możliwy dojazd służb ratowniczych do samej plaży jest od ul. Cichej na wysokości słupka bezpieczeństwa nr 413.4. Wszystkie zejścia zaopatrzone są w zjazdy techniczne ułatwiające wjazd ciężkiego sprzętu ratowniczego oraz możliwość wodowania sprzętu pływającego. W razie potrzeby przeprowadzenia akcji ratowniczej z użyciem śmigłowca (HEMS), miejsce do jego lądowania wyznaczone jest przy Zakładzie Ochrony Środowiska na ul. Nowomyśliwskiej oddalony ok. 1000 m od kąpieliska lub bezpośrednio na plażę a jego koordynaty współrzędnych określone są za pomocą słupków bezpieczeństwa. Najbliższy Szpitalny Oddział Ratunkowy (SOR) znajduje się w Gryficach – odległość 65 km. Międzyzdroje posiadają 1 zespół wyjazdowy Pogotowia Ratunkowego. Łączność bezpośrednia ze służbami ratunkowymi zapewniona telefonem służbowym GSM ratowników. Kąpielisko zgłoszone jest do CKRW w Szczecinie.

STAN BEZPIECZEŃSTWA WODNEGO
W WOJEWÓDZTWIE ZACHODNIOPOMORSKIM W 2015 ROKU

Zaopatrzenie ratownika

1	Czy kąpieliska są strzeżone przez ratowników w określonym czasie? Tak Kąpielisko czynne w okresie: 20.06 – 15.09 w godzinach 10.00-18.00
2	Czy są stanowiska ratownicze? Tak Strona zachodnia - 6 stanowisk 3 x 200 m na wieżach centralnie do kąpieliska i od strony wody na łodziach Strona wschodnia - 4 Stanowisk 2 x 200 m na wieżach centralnie do kąpieliska i od strony wody na łodziach
3	Okres działania: godziny: od 10.00 do 18.00 daty: 20.06 do 15.09 dni w tygodniu: cały tydzień
4	Liczba ratowników obecnych podczas zmiany: 32 ratowników wodnych: (WOPR – 32 os.)
5	Czy ratownicy posiadają oznaczenia identyfikacyjne? Tak

Obecny i zalecany sprzęt ratowniczy

LP.	OPIS WYPOSAŻENIA	OBCNY SPRZĘT	DODATKOWY SPRZĘT ZALECANY (JEŻELI JEST)	UWAGI
1	Telefon	Tak	Nie	2 szt. telefon służbowy GSM
2	Radio	Tak	Nie	13 szt. wewnętrzna komunikacja radiowa PMR
3	Syreny	Tak	Nie	11 szt. tuba z syrena alarmową
4	Megafon	Tak	Nie	11 szt. tuba elektro.
5	Gwizdki	Tak	Nie	Każdy ratownik
6	Pasy ratownicze	Tak	Tak	8 szt. / zaleca się wyposażyć każdego ratownika
7	Boje ratownicze	Tak	Nie	32 szt. boje SP
8	Rzutki ratownicze	Tak	Nie	32 szt. dla każdego ratownika
9	Sprzęt do nurkowania	Tak	Nie	32 szt. sprzęt ABC dla każdego ratownika
10	Deski ratunkowe	Tak	Tak	1 szt. / zaleca się doposażyć kąpielisko w sprzęt
11	Skuter	Tak	Nie	Kawasaki 160 KM skuter z platformą ratowniczą
12	Motorówka	Tak	Nie	Ratownicza łódź RIB 50 KM, BRIG – 30 KM
13	Łodzie wiosłowe	Tak	Nie	11szt. łodzie BL
14	Kamizelki ratunkowe	Tak	Tak	20 szt. / wyposażyć ratowników w kamizelki asekuracyjne
15	Nakrycie głowy	Tak	Nie	Czapeczka z daszkiem
16	Sztormiaki	Tak	Nie	Ubranie robocze ratowników
17	Lornetka	Tak	Nie	12 szt.
18	Koce	Tak	Nie	1 szt. / stanowisko
19.	Zapasy pierwszej pomocy	Tak	Tak	Doposażyć punkt medyczny w sprzęt ambulatoryjny
20	Nosze	Nie	Nie	–
21	Deska ortopedyczna ze stabilizatorem	Tak	Nie	10 szt. komp. deski ortopedyczne
22	Tlen	Tak	Nie	13 szt. w apteczce R – 1
23	Kołnierz ortopedyczny	Tak	Nie	3 szt. w apteczce R – 1
24	AED	Tak	Nie	Defibrylator AED Life Pack
25	Quad lub samochód terenowy	Tak	Tak	Quad Suzuki 450 / doposażyć w sprzęt kąpielisko
26	Lina asekuracyjna	Tak	Nie	15 szt. zasobniki z liną 80 m

Kąpielisko morskie w Mrzeżyno – Wschód

Kąpielisko administrowane przez: **Gmina Trzebiatów / Bud-Blok – K. Wasielewski**

Ilość stanowisk: **4**

Ilość ratowników: **15**

Data audytu: **20.08.2015 r.**

Kategoryzacja: ****** 77%**

Pkt uzyskanych: **96**

Pkt możliwych: **125**

■ ANALIZA TERENU

Plaża piaszczysta, dobrze nasłoneczniona, linia brzegu morskiego wyrównana. Płaskie plaże są tu szerokie, pokryte drobnym piaskiem. Jednakże w tym roku plażę skutecznie zabrały wiosenne sztormy i szerokość plaży wynosiła tu miejscami 10 m. Był to powód do przesunięcia w tym sezonie letnim odcinka strzeżonego o 150 m w stronę wschodnią. W Mrzeżynie na plaży o długości około 1500 m wyznaczono cztery 100 m sektory kąpieliska strzeżonego przez ratowników wodnych. Dojście na sektory strzeżone możliwe od ul. Zacisze na wysokości słupka bezpieczeństwa nr 351.8. Od ul. Pocztovej dojdziemy na wysokość słupka bezpieczeństwa nr 351.6 gdzie zlokalizowano kolejny 100 m sektor strzeżony i na ostatnie kąpielisko prowadzi ul. Śliska sektor na wysokości słupka bezpieczeństwa nr 351.0. znajduje się tam punkt medyczny. Kąpielisko strzeżone jest przez ratowników w okresie od 28.06 do 31.08 w godzinach od 9.00 do 17.00. W Mrzeżynie znajduje się niewielki port w ujściu Rzeki Regi wykorzystywany jako przystań kutrów rybackich i statków wycieczkowych. Ujście Regi dzieli miejscowość na Mrzeżyno Wschodnie i Zachodnie. Główny ruch turystyczny skupiony jest w Mrzeżynie Wschodnim przy ulicy Tysiąclecia i Nadmorskiej.

■ DOSTĘP SŁUŻB RATUNKOWYCH

Dostęp służb ratowniczych ul. Kołobrzeską następnie ul. Trzebiatowską w stronę uliczek prowadzących w kierunkach sektorów strzeżonych. Wjazd bezpośrednio na plażę możliwy od Portu i od ul. Śliskiej. Wodowanie sprzętu pływającego możliwe w porcie od ul. Trzebiatowskiej gdzie znajduje się dobrze utrzymany slip. W razie potrzeby przeprowadzenia akcji ratowniczej z użyciem śmigłowca (HEMS), miejsce do jego lądowania można wyznaczyć bezpośrednio na plaży a jego koordynaty współrzędnych określone są za pomocą słupków bezpieczeństwa. W przypadku złych warunków pogodowych istnieje możliwość posadzenia śmigłowca (HEMS) przy bosmanacie portu od strony plaży. Najbliższy Szpitalny Oddział Ratunkowy (SOR) znajduje się w Gryficach – odległość 28 km. W Trzebiatowie oddalonym od Mrzeżyna o 10 km znajduje się Pogotowie Ratunkowe. Łączność bezpośrednia ze służbami ratunkowymi możliwa jest za pomocą Radia UKF i służbowego telefonu komórkowego GSM ratowników.

STAN BEZPIECZEŃSTWA WODNEGO
W WOJEWÓDZTWIE ZACHODNIOPOMORSKIM W 2015 ROKU

Zaopatrzenie ratownika

1	Czy kąpieliska są strzeżone przez ratowników w określonym czasie? Tak Kąpielisko czynne w okresie: 28.06 – 31.08 w godzinach 9.00-17.00
2	Czy są stanowiska ratownicze? Tak 4 x 100 m w centralnej części plaży przy zejściu od ul. Marynarskiej do ul. Śliskiej
3	Okres działania: godziny: od 9.00 do 17.00 daty: 28.06 do 31.08 dni w tygodniu: cały tydzień
4	Liczba ratowników obecnych podczas zmiany: 15 ratowników wodnych: (RWR – 3 os., RW Romulus – 3 os., TPR – 4 os., WOPR – 5 os.).
5	Czy ratownicy posiadają oznaczenia identyfikacyjne? Tak

Obecny i zalecany sprzęt ratowniczy

LP.	OPIS WYPOSAŻENIA	OBECNY SPRZĘT	DODATKOWY SPRZĘT ZALECANY (JEŻELI JEST)	UWAGI
1	Telefon	Tak	Nie	Telefon służbowy GSM
2	Radio	Tak	Nie	12 szt. wewnętrzna, 1 szt. zewnętrzna komunikacja radiowa UHF/VHF
3	Syreny	Tak	Nie	4 szt. tuba z syreną alarmową
4	Megafon	Tak	Nie	4 szt. tuba elektro.
5	Gwizdki	Tak	Nie	Każdy
6	Pasy ratownicze	Tak	Tak	4 szt. / doposażyć ratowników w sprzęt
7	Boje ratownicze	Tak	Nie	14 szt. boje SP
8	Rzutki ratownicze	Tak	Nie	14 szt. - doposażyć ratowników
9	Sprzęt do nurkowania	Tak	Tak	8 szt. / doposażyć w sprzęt ABC dla każdego ratownika
10	Deski ratunkowe	Nie	Tak	Zaleca się wyposażać w sprzęt kąpielisko
11	Skuter	Tak	Tak	Seadoo GTX 140 KM / zaleca się wyposażać skuter
12	Motorówka	Tak	Nie	Galina 515 / 100 KM
13	Łodzie wiosłowe	Tak	Nie	4 szt. BL
14	Kamizelki ratunkowe	Tak	Tak	9 szt. / zaleca się doposażyć ratowników w kamizelki asekuracyjne
15	Nakrycie głowy	Tak	Nie	Czapeczka z daszkiem
16	Sztormiaki	Tak	Nie	Ubranie robocze ratowników
17	Lornetka	Tak	Nie	8 szt.
18	Koce	Tak	Nie	1 szt. / stanowisko
19.	Zapasy pierwszej pomocy	Tak	Tak	Punkt p. pomocy / doposażyć w sprzęt ambulatoryjny
20	Nosze	Nie	Nie	–
21	Deska ortopedyczna ze stabilizatorem	Tak	Nie	5 szt. komp.
22	Tlen	Tak	Nie	4 szt. w apteczkach R – 1
23	Koźnierz ortopedyczny	Tak	Nie	Po 3 szt. w apteczkach R – 1
24	AED	Tak	Nie	Defibrylator AED
25	Quad lub samochód terenowy	Tak	Nie	Ford Maveric 4 x 4
26	Lina asekuracyjna	Tak	Nie	4 szt. kołowroty z liną 80 m
27	Kajak ratowniczy	Tak	Nie	3 szt. kajak- Surf Sit

Kąpielisko morskie w Niechorzu

Kąpielisko administrowane przez: **Gmina Rewal / Ratownictwo wodne DORAN – Paweł Dorantowicz**

Ilość stanowisk: **5**

Ilość ratowników: **20**

Data audytu: **19.08.2015 r.**

Kategoryzacja: ****** 78%**

Pkt uzyskanych: **98**

Pkt możliwych: **125**

■ ANALIZA TERENU

Kąpielisko usytuowane we wschodniej części Niechorza. Na plażę prowadzi kilka wejść z których dwa w okolicy przystani rybackiej służą jako zjazdy techniczne. Na wschód od przystani rybackiej plaża szeroka bez umocnień brzegowych (ostróg). Na zachód od przystani plaża coraz węższa, w miejscu wydmy pojawia się klif, na kąpielisku występują falochrony. Na plaży, tuż za przystanią rybacką i pirsami znajduje się tor wodny dla służb ratowniczych. Kąpieliska strzeżone (5 stanowisk) rozlokowanych na długości około 1000 m, pomiędzy zejściami na plażę od ul. Starowiejskiej i ul. Pomorskiej gdzie na wysokości słupka bezpieczeństwa nr 367.3 utworzono sektor kąpieliska strzeżonego o długości 200 m i ta plaża uhonorowana jest po raz kolejny Wyróżnieniem Błękitnej Flagi. Następne kąpielisko o dł. 100 m oddzielone jest przystanią rybacką i znajduje się od zejścia z ul. Krakowską na wysokości słupka bezpieczeństwa nr 366.6, następne kąpielisko 200 m znajduje się od zejścia z ul. Leśnej na wysokości słupka nr 366.0. Dla podwyższenia bezpieczeństwa na plaży w Niechorzu przydałoby się wyznaczenie jeszcze kilku stanowisk strzeżonych przez ratowników i dobrze wyposażonego punktu medycznego.

■ DOSTĘP SŁUŻB RATUNKOWYCH

Dostęp służb ratowniczych możliwy z centrum Niechorza od ul. Pomorskiej, Mazowieckiej, Pocztowej, Krakowskiej, Szczecińskiej i Spokojnej oraz przy ul. Leśnej i Wschodniej. Tylko dwa zjazdy umożliwiają dojazd na samą plażę (możliwość wjazdu ciężkich wozów PSP lub SAR – ul. Leśna i ul. Pomorska – przystań rybacka). W razie potrzeby przeprowadzenia akcji ratowniczej z użyciem śmigłowca (HEMS), miejsce do jego lądowania wyznaczone jest bezpośrednio na plaży a jego koordynaty współrzędnych określone są za pomocą słupków bezpieczeństwa. W przypadku złych warunków pogodowych istnieje możliwość posadzenia śmigłowca (HEMS) na boisku piłkarskim na ul. Leśnej niedaleko od plaży. Najbliższy Szpitalny Oddział Ratunkowy (SOR) znajduje się w Gryficach – odległość 29 km. W Niechorzu stacjonuje 1 zespół wyjazdowy Pogotowia Ratunkowego. Łączność bezpośrednia ze służbami ratunkowymi możliwa jest za pomocą prywatnych telefonów komórkowych GSM ratowników. Kąpielisko zgłoszone jest do Centrum Koordynacji Ratownictwa Wodnego w Szczecinie.

STAN BEZPIECZEŃSTWA WODNEGO
W WOJEWÓDZTWIE ZACHODNIOPOMORSKIM W 2015 ROKU

Zaopatrzenie ratownika

1	Czy kąpieliska są strzeżone przez ratowników w określonym czasie? Tak Kąpielisko czynne w okresie: 19.06 – 6.09 w godzinach 10.00-18.00
2	Czy są stanowiska ratownicze? Tak 1 x 200 m po zachodniej stronie, 1 x 100 m centralnie, 1 x 200 m od wschodniej strony plaży w Niechorzu
3	Okres działania: godziny: od 10.00 do 18.00 daty: 19.06 do 6.09 dni w tygodniu: cały tydzień
4	Liczba ratowników obecnych podczas zmiany: 20 ratowników wodnych: (RWR – 5 os., WOPR – 15 os.).
5	Czy ratownicy posiadają oznaczenia identyfikacyjne? Tak

Obecny i zalecany sprzęt ratowniczy

LP.	OPIS WYPOSAŻENIA	OBECNY SPRZĘT	DODATKOWY SPRZĘT ZALECANY (JEŻELI JEST)	UWAGI
1	Telefon	Tak	Nie	Służbowy telefon komórkowy GSM
2	Radio	Tak	Nie	5 szt. wewnętrznej komunikacji radiowej VHF/UHF 5 szt. radia pasma morskiego
3	Syreny	Tak	Nie	5 szt. tuba elektro. z syreną
4	Megafon	Tak	Nie	5 szt. tuba elektroakustyczna
5	Gwizdki	Tak	Nie	Każdy ratownik
6	Pasy ratownicze	Tak	Tak	5 szt. / zaleca się doposażyć w sprzęt ratowników
7	Boje ratownicze	Tak	Nie	20 szt. boje SP
8	Rzutki ratownicze	Tak	Tak	20 szt. / doposażyć w sprzęt ratowników
9	Sprzęt do nurkowania	Tak	Tak	20 szt. sprzęt ABC dla każdego ratownika
10	Deski ratunkowe	Tak	Tak	1 szt. Wetiz / zaleca się doposażyć w sprzęt kąpielisko
11	Skuter	Tak	Nie	Yamaha 100 KM z platformą ratowniczą
12	Motorówka	Tak	Nie	Ratownicza łódź motorowa RIB 60 KM Quiksilver 630 – 150 KM
13	Łodzie wiosłowe	Tak	Nie	5 szt. łódź BL
14	Kamizelki ratunkowe	Tak	Tak	20 szt./ doposażyć w sprzęt ratowników
15	Nakrycie głowy	Tak	Nie	Czapeczka z daszkiem
16	Sztormiaki	Tak	Nie	Ubranie robocze ratowników
17	Lornetka	Tak	Nie	6 szt.
18	Koce	Tak	Nie	1szt. / stanowisko
19.	Zapasy pierwszej pomocy	Tak	Tak	Punkt medyczny – uzupełniać zapasy
20	Nosze	Nie	Nie	-
21	Deska ortopedyczna ze stabilizatorem	Tak	Nie	5 szt. komp.
22	Tlen	Tak	Tak	5 szt. w apteczce R – 1
23	Kołnierz ortopedyczny	Tak	Nie	4 szt. w apteczkach R – 1
24	AED	Nie	Tak	Zaleca się wyposażyć kąpielisko w defibrylator AED
25	Quad lub samochód terenowy	Tak	Nie	Nissan Navara NP300 4 x 4
26	Lina asekuracyjna	Tak	Nie	5 szt. kołowroty linowy 80 m, 1 zasobnik linowy 80 m
27	Kajaki	Tak	Nie	2 szt. kajaki Surf

Kąpielisko morskie w Pobierowie

Kąpielisko administrowane przez: **Gmina Rewal / Ratownictwo wodne ROMULUS – Romuald Kowalski**

Ilość stanowisk: **5**

Ilość ratowników: **20**

Data audytu: **19.08.2015 r.**

Kategoryzacja: ****** 75%**

Pkt uzyskanych: **94**

Pkt możliwych: **125**

■ ANALIZA TERENU

Plaża szeroka, piaszczysta, dobrze nasłoneczniona, wybrzeże wydymowe, porośnięte sosnowym lasem. Na sektory plaży strzeżone prowadzi sześć wejść z których od ul. Moniuszki służy jako zjazd techniczny umożliwiający dojazd do samej plaży oraz ul. Jana z Kolna z plażą wyróżnioną Błękitną Flagą. Dostęp dla osób poruszających się na wózkach wyłącznie przy zjazdach technicznych. Wejście ul. Jana z Kolna zlokalizowane jest centralnie w miejscowości dzieląc długą plażę na część zachodnią z wyznaczonymi odcinkami plaży strzeżonej i część wschodnią w której brakuje nadzoru ratowniczego. Łączna długość plaży w Pobierowie wynosi około 3500 m, z czego odcinki strzeżone wynoszą 500 m. Kąpieliska strzeżone funkcjonują w dwóch zespołach, najbardziej oddalone na zachód zejście na plażę od ul. Ciechanowskie na wysokości słupka bezpieczeństwa nr 378,3 znajduje się jedna wieża (100 m strzeżonej plaży), następnie od zejścia ul. Mickiewicza sektor strzeżony rozpoczyna zespół stanowisk ratowniczych na odcinku 400m. Na plażę strzeżoną dojdziemy od ul. Moniuszki i ulicy Jana z Kolna. Dla podwyższenia bezpieczeństwa na plaży w Pobierowie zwłaszcza na wschód od zejścia z ulicy Jana z Kolna przydałoby się wyznaczenie jeszcze kilku stanowisk strzeżonych przez ratowników i centralnie zlokalizowanego dobrze wyposażonego punktu medycznego. Do dyspozycji wypoczywających znajdują się na plaży boiska do piłki siatkowej, zjeżdżalnia wodna, wypożyczalnia sprzętu motorowodnego.

■ DOSTĘP SŁUŻB RATUNKOWYCH

Dostęp służb ratowniczych możliwy zejściami przy ul. Moniuszki i Jana z Kolna, umożliwiają one dojazd na samą plażę (możliwość wjazdu ciężkich wozów PSP lub SAR). Wejście przy zachodniej wieży, od ul. Mickiewicza stromymi schodami co może spowodować trudności przy ewakuacji poszkodowanych na desce ortopedycznej. W razie potrzeby przeprowadzenia akcji ratowniczej z użyciem śmigłowca (HEMS), miejsce do jego lądowania wyznaczone jest bezpośrednio na plaży a jego koordynaty współrzędnych określone są za pomocą słupków bezpieczeństwa. W przypadku złych warunków pogodowych (HEMS) może lądować na boisku sportowym przy ul. Mickiewicza. Najbliższy Szpitalny Oddział Ratunkowy (SOR) znajduje się w Gryficach – odległość 30 km, w sezonie letnim w Pobierowie stacjonuje 1 zespół wyjazdowy Pogotowia Ratunkowego. Łączność bezpośrednia ze służbami ratunkowymi możliwa jest za pomocą prywatnych telefonów komórkowych ratowników. Kąpielisko zgłoszone jest do CKRW w Szczecinie.

STAN BEZPIECZEŃSTWA WODNEGO
W WOJEWÓDZTWIE ZACHODNIOPOMORSKIM W 2015 ROKU

Zaopatrzenie ratownika

1	Czy kąpieliska są strzeżone przez ratowników w określonym czasie? Tak Kąpielisko czynne w okresie: 19.06 – 6.09 w godzinach 10.00-18.00
2	Czy są stanowiska ratownicze? Tak 1 x 100 m na zachodniej stronie, centralnie usytuowane na plaży 1 x 400 m
3	Okres działania: godziny: od 10.00 do 18.00 daty: 20.06 do 7.09 dni w tygodniu: cały tydzień
4	Liczba ratowników obecnych podczas zmiany: 20 ratowników wodnych: (RW Romulus – 3 os., TPR – 2 os., WOPR – 15 os.)
5	Czy ratownicy posiadają oznaczenia identyfikacyjne? Tak

Obecny i zalecany sprzęt ratowniczy

LP.	OPIS WYPOSAŻENIA	OBECNY SPRZĘT	DODATKOWY SPRZĘT ZALECANY (JEŻELI JEST)	UWAGI
1	Telefon	Tak	Tak	1 szt. Służbowy telefon komórkowy GSM Doposażyć ratowników w telefony GSM
2	Radio	Tak	Nie	7 szt. wewnętrzna komunikacja radiowa PMR
3	Syreny	Tak	Nie	5 szt. tuba elektro. z syreną
4	Megafon	Tak	Nie	5 szt. tuba elektroakustyczna
5	Gwizdki	Tak	Nie	Każdy ratownik
6	Pasy ratownicze	Tak	Tak	5 szt. / zaleca się doposażyć w sprzęt ratowników
7	Boje ratownicze	Tak	Nie	20 szt. boje SP
8	Rzutki ratownicze	Tak	Nie	20 szt.
9	Sprzęt do nurkowania	Tak	Nie	20 szt. sprzęt ABC dla każdego ratownika
10	Deski ratunkowe	Tak	Tak	2 szt. surfingowe Zaleca się wyposażić kąpielisko w sprzęt ratowniczy
11	Skuter	Tak	Tak	Yamaha 110 KM / wyposażić skuter w platformę ratowniczą
12	Motorówka	Tak	Nie	Łódź ratownicza typu RIB 90 KM
13	Łodzie wiosłowe	Tak	Nie	5 szt. łodzie BL
14	Kamizelki ratunkowe	Tak	Nie	20 szt. / kamizelki asekuracyjne dla każdego ratownika
15	Nakrycie głowy	Tak	Nie	Czapeczka z daszkiem
16	Sztormiaki	Tak	Nie	Ubranie robocze ratowników
17	Lornetka	Tak	Nie	5 szt.
18	Koce	Tak	Nie	1 sz. / stanowisko rat.
19.	Zapasy pierwszej pomocy	Tak	Tak	Punkt medyczny wież nr 5- uzupełniać zapasy
20	Nosze	Tak	Nie	3 szt.
21	Deska ortopedyczna ze stabilizatorem	Tak	Tak	4 szt. komp. / doposażyć w sprzęt ratowniczy plażę
22	Tlen	Tak	Tak	4 szt. w apteczkach R – 1 Wyposażić pozostałe stanowisko w apteczkę R – 1
23	Kołnierze ortopedyczny	Tak	Nie	3 szt. w apteczkach R – 0 / apteczkach R – 1
24	AED	Tak	Nie	Defibrylator AED
25	Quad lub samochód terenowy	Tak	Nie	Quad Bombardier 4 x 4
26	Lina asekuracyjna	Tak	Nie	2 szt. kołowroty i 3 zasobniki z liną 80 m
27	Kajaki	Tak	Nie	3 szt. Kajaki Surf Sit

Kąpielisko morskie w Pogorzelicy

Kąpielisko administrowane przez: **Gmina Rewal / Ratownictwo wodne DORAN – Paweł Dorantowicz**

Ilość stanowisk: **3**

Ilość ratowników: **12**

Data audytu: **19.08.2015 r.**

Kategoryzacja: ***** 74%**

Pkt uzyskanych: **93**

Pkt możliwych: **125**

■ ANALIZA TERENU

Plaża strzeżona usytuowana na wschód od ujścia Kanału Liwia Łuża. Wybrzeże wydmowe, łagodnie nachylone. Na plażę prowadzi pięć zejść od ul. Morskiej z której możliwy jest wjazd na samą plażę zjazdem technicznym znajdującym się na wysokości słupka bezpieczeństwa nr 363.7. Następne zejście ul. Bursztynową, Sztormową i ul. Plażową z której dojdziemy na stanowisko ratownicze wyznaczone centralnie gdzie jest zlokalizowany zjazd techniczny i ta plaża po raz kolejny została uhonorowana prestiżową Błękitną Flagą. Ostatnie stanowisko wyznaczone od ul. Wojska Polskiego na wysokości słupka bezpieczeństwa nr 365.0. Zjazdy dla osób poruszających się na wózkach znajdują się wyłącznie przy zjazdach technicznych. Plaża szeroka, dobrze nasłoneczniona, ogólnodostępna, oddzielona od zabudowań miejscowości parkiem „Błękitnym Szlakiem Pobreża Rewalskiego”. Kąpieliska strzeżone (3 wieże) rozlokowane na długości około 1000 m., podzielone obszarami niestrzeżonymi. Między kanałem a ul. Plażową zlokalizowany jest tor wodny dla służb ratowniczych. Dla podwyższenia stanu bezpieczeństwa na plaży przydałoby się wyznaczenie jeszcze kilku stanowisk strzeżonych przez ratowników i dobrze wyposażonego punktu medycznego. Kąpielisko strzeżone przez ratowników od 19.06 do 6.09 w godzinach od 10.00 do 18.00.

■ DOSTĘP SŁUŻB RATUNKOWYCH

Dostęp służb ratowniczych możliwy z centrum Pogorzelicy od ul. Morskiej, Bursztynowej, Plażowej i Wojska Polskiego. Tylko dwa zjazdy umożliwiają dojazd na samą plażę (możliwość wjazdu ciężkich wozów PSP lub SAR – ul. Plażowej i ul. Morskiej). W razie potrzeby przeprowadzenia akcji ratowniczej z użyciem śmigłowca (HEMS), miejsce do jego lądowania wyznaczone jest bezpośrednio na plaży a jego koordynaty współrzędnych określone są za pomocą słupków bezpieczeństwa. Najbliższy Szpitalny Oddział Ratunkowy (SOR) znajduje się w Gryficach – odległość 28 km. W Niechorzu oddalonym o 1 km stacjonuje 1 zespół wyjazdowy Pogotowia Ratunkowego. Łączność bezpośrednia ze służbami ratunkowymi możliwa jest za pomocą prywatnych telefonów komórkowych ratowników. Kąpielisko zgłoszone jest do Centrum Koordynacji Ratownictwa Wodnego w Szczecinie.

STAN BEZPIECZEŃSTWA WODNEGO
W WOJEWÓDZTWIE ZACHODNIOPOMORSKIM W 2015 ROKU

Zaopatrzenie ratownika

1	Czy kąpieliska są strzeżone przez ratowników w określonym czasie? Tak Kąpielisko czynne w okresie: 19.06 – 6.09 w godzinach 10.00-18.00
2	Czy są stanowiska ratownicze? Tak 1 x 100 m po zachodniej stronie, 1 x 200 m centralnie do plaży w Pogorzeliczy
3	Okres działania: godziny: od 10.00 do 18.00 daty: 19.06 do 6.09 dni w tygodniu: cały tydzień
4	Liczba ratowników obecnych podczas zmiany: 12 ratowników wodnych: (RWR – 1 os., WOPR – 11 os.)
5	Czy ratownicy posiadają oznaczenia identyfikacyjne? Tak

Obecny i zalecany sprzęt ratowniczy

LP.	OPIS WYPOSAŻENIA	OBECNY SPRZĘT	DODATKOWY SPRZĘT ZALECANY (JEŻELI JEST)	UWAGI
1	Telefon	Tak	Nie	Służbowy telefon komórkowy GSM
2	Radio	Tak	Nie	3 szt. wewnętrzna komunikacja radiowa VHF/UHF 3 szt. Radia pasma morskiego
3	Syreny	Tak	Nie	4 szt. tuba elektro. z syreną
4	Megafon	Tak	Nie	4 szt. tuba elektroakustyczna
5	Gwizdki	Tak	Nie	Każdy ratownik
6	Pasy ratownicze	Tak	Tak	3 szt. / zaleca się doposażyć w sprzęt ratowników
7	Boje ratownicze	Tak	Nie	12 szt. boje SP
8	Rzutki ratownicze	Tak	Tak	12 szt. / wyposażyć w sprzęt ratowników
9	Sprzęt do nurkowania	Tak	Nie	12 szt. sprzęt ABC dla każdego ratownika
10	Deski ratunkowe	Tak	Tak	1 szt. / doposażyć w sprzęt kąpielisko
11	Skuter	Tak	Nie	Yamaha 160 KM skuter z platformą ratowniczą
12	Motorówka	Tak	Tak	Laminat – Bornholm 90 KM / wyposażyć w ratowniczą łódź
13	Łodzie wiosłowe	Tak	Nie	3 szt. BL
14	Kamizelki ratunkowe	Tak	Nie	12 szt. kamizelki asekuracyjne
15	Nakrycie głowy	Tak	Nie	Czapeczka z daszkiem
16	Sztormiaki	Tak	Nie	Ubranie robocze ratowników
17	Lornetka	Tak	Nie	4 szt.
18	Koce	Tak	Nie	2 szt. / stanowisko
19.	Zapasy pierwszej pomocy	Tak	Tak	Punkt medyczny – uzupełniać zapasy
20	Nosze	Tak	Nie	-
21	Deska ortopedyczna ze stabilizatorem	Tak	Tak	3 szt. Komp. / wyposażyć pozostałe stanowisko
22	Tlen	Tak	Tak	2 szt. W apteczce R – 1 / doposażyć w apteczkę R – 1
23	Kołnierz ortopedyczny	Tak	Nie	3 szt. w apteczkach stanowiskowych
24	AED	Nie	Tak	Zaleca się wyposażyć kąpielisko w defibrylator AED
25	Quad lub samochód terenowy	Tak	Nie	Ciągnik MTZ 82 4 x 4
26	Lina asekuracyjna	Tak	Nie	3 szt. kołowroty linowe oraz 1 szt. zasobnik linowy 80 m
27	Kajak ratowniczy	Tak	Tak	1 szt. kajak Surf / doposażyć inne stanowiska

Kąpielisko morskie w Pustkowie

Kąpielisko administrowane przez: **Gmina Rewal / Ratownictwo wodne ROMULUS – Romuald Kowalski**

Ilość stanowisk: **2**

Ilość ratowników: **6**

Data audytu: **19.08.2015 r.**

Kategoryzacja: ***** 74%**

Pkt uzyskanych: **92**

Pkt możliwych: **125**

■ ANALIZA TERENU

Plaża szeroka, piaszczysta, dobrze nasłoneczniona, wybrzeże wydmore. Na plażę dostaniemy się od ul. Leśnej (pot. „przy Krzyżu”) gdzie znajduje się zjazd techniczny. Kąpielisko przy ul. Leśnej wyróżnione zostało po raz kolejny prestiżową Błękitną Flagą. Następnym zejściem dostaniemy się na plażę od ul. Spacerowej. Dla osób poruszających się na wózkach możliwe wejście wyłącznie przy zjeździe technicznym od ul. Leśnej. Z plaży w większości korzystają turyści, którzy do dyspozycji mają boiska do piłki siatkowej oraz place zabaw dla dzieci. Toalety bezpłatne znajdują się przy zejściach na plażę. Łączna długość plaży w Pustkowie wynosi około 800 m, z czego odcinek strzeżony wynosi 200m. Kąpieliska strzeżone połączone ze sobą zlokalizowane są pomiędzy zejściami na plażę i znajdują się na wysokości słupków bezpieczeństwa nr 374.5 i 374.7. Dla podwyższenia bezpieczeństwa na plaży przydałoby się wyznaczenie jeszcze kilku stanowisk strzeżonych przez ratowników. Kąpielisko strzeżone przez ratowników w okresie od 19.06 do 6.09 w godzinach od 10.00 do 18.00.

■ DOSTĘP SŁUŻB RATUNKOWYCH

Dostęp służb ratowniczych możliwy zjazdem technicznym „Przy Krzyżu” ul. Leśna umożliwiającym dojazd na samą plażę (możliwość wjazdu ciężkich wozów PSP lub SAR). W razie potrzeby przeprowadzenia akcji ratowniczej z użyciem śmigłowca (HEMS), miejsce do jego lądowania wyznaczone jest bezpośrednio na plaży a jego koordynaty współrzędnych określone są za pomocą słupków bezpieczeństwa. Najbliższy Szpitalny Oddział Ratunkowy (SOR) znajduje się w Gryficach – odległość 30 km, w sezonie letnim w oddalonym o 2 km Pobierowie stacjonuje 1 zespół wyjazdowy Pogotowia Ratunkowego. Łączność bezpośrednia ze służbami ratunkowymi możliwa jest za pomocą służbowego telefonu komórkowego GSM ratowników. Kąpielisko zgłoszone jest do Centrum Koordynacji Ratownictwa Wodnego w Szczecinie.

STAN BEZPIECZEŃSTWA WODNEGO
W WOJEWÓDZTWIE ZACHODNIOPOMORSKIM W 2015 ROKU

Zaopatrzenie ratownika

1	Czy kąpieliska są strzeżone przez ratowników w określonym czasie? Tak Kąpielisko czynne w okresie: 19.06 – 6.09 w godzinach 10.00-18.00
2	Czy są stanowiska ratownicze? Tak 1 x 200 m centralnie usytuowane na plaży w Pustkowie
3	Okres działania: godziny: od 10.00 do 18.00 daty: 20.06 do 7.09 dni w tygodniu: cały tydzień
4	Liczba ratowników obecnych podczas zmiany: 6 ratowników wodnych: (RW Romulus – 3 os., WOPR – 3 os.)
5	Czy ratownicy posiadają oznaczenia identyfikacyjne? Tak

Obecny i zalecany sprzęt ratowniczy

LP.	OPIS WYPOSAŻENIA	OBECNY SPRZĘT	DODATKOWY SPRZĘT ZALECANY (JEŻELI JEST)	UWAGI
1	Telefon	Tak	Nie	Telefon służbowy kom. GSM
2	Radio	Tak	Nie	2 szt. wewnętrzna komunikacja radiowa PMR
3	Syreny	Tak	Nie	2 szt. tuba elektro. z syreną
4	Megafon	Tak	Nie	2 szt. tuba elektroakustyczna
5	Gwizdki	Tak	Nie	Każdy ratownik
6	Pasy ratownicze	Tak	Tak	2 szt. / zaleca się doposażyć w sprzęt ratowników
7	Boje ratownicze	Tak	Nie	6 szt. boje SP
8	Rzutki ratownicze	Tak	Tak	4 szt. / zaleca się doposażyć w sprzęt ratowników
9	Sprzęt do nurkowania	Tak	Nie	6 szt. sprzęt ABC każdego ratownika
10	Deski ratunkowe	Tak	Tak	1 szt. Surfingowa / zaleca się wyposażyć w sprzęt ratowniczy
11	Skuter	Tak	Tak	Yamaha 100 KM / wyposażyć skuter w platformę ratowniczą
12	Motorówka	Tak	Nie	Ratownicza łódź RIB 115 KM
13	Łodzie wiosłowe	Tak	Tak	2 szt. łódź wiosłowa / doposażyć w łodzie typ BL
14	Kamizelki ratunkowe	Tak	Nie	6 szt. kamizelki asekuracyjne
15	Nakrycie głowy	Tak	Nie	Czapeczka z daszkiem
16	Sztormiaki	Tak	Nie	Ubranie robocze ratowników
17	Lornetka	Tak	Nie	2 szt.
18	Koce	Tak	Nie	2 szt. na stanowisku rat.
19.	Zapasy pierwszej pomocy	Tak	Tak	Punkt medyczny – uzupełniać zapasy
20	Nosze	Nie	Nie	-
21	Deska ortopedyczna ze stabilizatorem	Tak	Nie	2 szt. w komp.
22	Tlen	Tak	Nie	2 szt. w apteczce R – 1
23	Kołnierz ortopedyczny	Tak	Nie	3 szt. / w apteczkach R – 1
24	AED	Tak	Nie	Defibrylator AED
25	Quad lub samochód terenowy	Tak	Nie	Nissan Navara 4 x 4
26	Lina asekuracyjna	Tak	Nie	2 szt. zasobniki linowe 80 m
27	Kajak ratowniczy	Tak	Nie	1 szt. kajak Surf Sit

Kąpielisko morskie w Rewalu

Kąpielisko administrowane przez: **Gmina Rewal / Krzysztof Olkuszewski Ratownictwo Wodne Asekuracja**

Ilość stanowisk: **4**

Ilość ratowników: **16**

Data audytu: **19.08.2015 r.**

Kategoryzacja: ****** 75%**

Pkt uzyskanych: **94**

Pkt możliwych: **125**

■ ANALIZA TERENU

Plaża umiarkowana, piaszczysta, dobrze nasłoneczniona, wybrzeże klifowe. Od 2009 roku dla kąpieliska Rewal przeznaczana jest niezmiennie Błękitna Flaga. Na plażę prowadzi kilka zejść i jeden zjazd techniczny (ul. Saperska) prowadzący do przystani rybackiej. Dostęp dla osób poruszających się na wózkach – wyłącznie przy zjeździe technicznym. Do aktywnego wypoczynku zachęcają boiska do gry w piłkę plażową, place zabaw dla dzieci, tor wodny wykorzystywany do przejażdżek bananem i motorówką. Toalety płatne znajdują się tuż przy zejściach na plażę oraz w punktach gastronomicznych. Łączna długość plaży w Rewalu wynosi około 2000 m., z czego łącznie odcinek strzeżony wynosi 400 m. W centralnym miejscu klifowego brzegu plaży wznosi się punkt widokowy pod którym znajdują się pomieszczenia na punkt medyczny oraz siedzibę Ratowniczej Grupy Interwencyjnej w tym roku nie jest dopuszczony do użytku. W okolicy zejścia przy punkcie widokowym zlokalizowane jest kąpielisko na wysokości od słupka bezpieczeństwa nr 371.8 do 371.4 o dł. linii brzegowej 300 m. Za przystanią rybacką pomiędzy zejściami od ul. Szczecińskiej i ul. Saperskiej na wysokości słupka bezpieczeństwa nr 372.1 zlokalizowane jest następny sektor strzeżony o 100 m linii brzegowej. Dla podwyższenia bezpieczeństwa wodnego na plaży w Rewalu przydałoby się wyznaczenie jeszcze kilku stanowisk strzeżonych przez ratowników i dobrze wyposażonego punktu medycznego. Kąpielisko strzeżone przez ratowników w okresie od 19.06 do 6.09 w godzinach od 10.00 do 18.00.

■ DOSTĘP SŁUŻB RATUNKOWYCH

Dostęp służb ratowniczych drogą wojewódzką 102 i zjazdem technicznym przy ul. Saperskiej od przystani rybackiej (możliwość wjazdu ciężkich wozów PSP lub SAR). W razie potrzeby przeprowadzenia akcji ratowniczej z użyciem śmigłowca (HEMS), miejsce do jego lądowania wyznaczone jest bezpośrednio na plaży a jego koordynaty współrzędnych określone są za pomocą słupków bezpieczeństwa. W przypadku złych warunków pogodowych istnieje możliwość posadzenia śmigłowca (HEMS) na gminnym polu namiotowym oddalonym o kilkadziesiąt metrów od plaży. Najbliższy Szpitalny Oddział Ratunkowy (SOR) znajduje się w Gryficach – odległość 26 km. W czasie sezonu letniego w Niechorzu oddalonym o 4 km stacjonuje 1 zespół wyjazdowy Pogotowia Ratunkowego. Łączność bezpośrednia ze służbami ratunkowymi możliwa jest za pomocą służbowego telefonu komórkowego GSM ratowników.

STAN BEZPIECZEŃSTWA WODNEGO
W WOJEWÓDZTWIE ZACHODNIOPOMORSKIM W 2015 ROKU

Zaopatrzenie ratownika

1	Czy kąpieliska są strzeżone przez ratowników w określonym czasie? Tak Kąpielisko czynne w okresie: 19.06 – 6.09 w godzinach 10.00-18.00
2	Czy są stanowiska ratownicze? Tak 1 x 100 m po zachodniej stronie, 1 x 300 m centralnie
3	Okres działania: godziny: od 10.00 do 18.00 daty: 19.06 do 6.09 dni w tygodniu: cały tydzień
4	Liczba ratowników obecnych podczas zmiany: 16 ratowników wodnych: (RW Asekuracja – 8 os., WOPR – 8 os.)
5	Czy ratownicy posiadają oznaczenia identyfikacyjne? Tak

Obecny i zalecany sprzęt ratowniczy

LP.	OPIS WYPOSAŻENIA	OBECNY SPRZĘT	DODATKOWY SPRZĘT ZALECANY (JEZELI JEST)	UWAGI
1	Telefon	Tak	Tak	Telefon służbowy kom.
2	Radio	Tak	Nie	8 szt. wewnętrzna komunikacja radiowa UHF/VHF
3	Syreny	Tak	Nie	4 szt. tuba z syreną alarmową
4	Megafon	Tak	Nie	4 szt. tuba elektro.
5	Gwizdki	Tak	Nie	Każdy ratownik
6	Pasy ratownicze	Nie	Tak	Zaleca się doposażyć ratowników w sprzęt
7	Boje ratownicze	Tak	Nie	16 szt. boje SP
8	Rzutki ratownicze	Tak	Nie	16 szt.
9	Sprzęt do nurkowania	Tak	Nie	16 szt. sprzęt ABC dla każdego ratownika
10	Deski ratunkowe	Nie	Tak	Zaleca się wyposażić kąpielisko w sprzęt
11	Skuter	Nie	Tak	Zaleca się wyposażić kąpielisko w skuter z platformą rat.
12	Motorówka	Tak	Tak	Łódź Master open 140 KM / wyposażić kąpielisko w ratowniczą łódź motorową
13	Łodzie wiosłowe	Tak	Tak	4 szt. wiosłowe SUM / wyposażić kąpielisko w ratownicze łodzie typu BL
14	Kamizelki ratunkowe	Tak	Nie	16 szt. kamizelek asekuracyjnych
15	Nakrycie głowy	Tak	Nie	Czapeczka z daszkiem
16	Sztormiaki	Tak	Nie	Ubranie robocze ratowników
17	Lornetka	Tak	Nie	4 szt.
18	Koce	Tak	Tak	Doposażyć ratowników
19.	Zapasy pierwszej pomocy	Tak	Tak	Punkt medyczny – uzupełniać zapasy
20	Nosze	Tak	Nie	1 szt. polowe
21	Deska ortopedyczna ze stabilizatorem	Tak	Nie	2 szt. komp. / doposażyć kąpielisko w sprzęt
22	Tlen	Tak	Nie	3 szt. w apteczce R – 1
23	Kołnierz ortopedyczny	Tak	Nie	3 szt. w apteczce R – 1, R – 0
24	AED	Tak	Nie	Defibrylator AED
25	Quad lub samochód terenowy	Tak	Nie	Land Rover 4 x 4
26	Lina asekuracyjna	Tak	Nie	4 szt. zasobnik linowy 80 m
27	Kajak ratowniczy	Tak	Tak	2 szt. Kajak rat. Sorba

Kąpielisko morskie w Rogowie

Kąpielisko administrowane przez: **Gmina Trzebiatów / Bud-Blok – K. Wasielewski**

Ilość stanowisk: **1**

Ilość ratowników: **3**

Data audytu: **18.08.2015 r.**

Kategoryzacja: ***** 63%**

Pkt uzyskanych: **79**

Pkt możliwych: **125**

■ ANALIZA TERENU

Plaża piaszczysta, dobrze nasłoneczniona, wybrzeże wysokie wydmowe porośnięte drzewami. Bezpośrednio za pasem drzew znajdują się ośrodek wczasowy który udostępnia przejście na kąpielisko strzeżone. Wjazd w stronę kąpieliska przez Wojskowy Dom Wczasowy, ośrodek ogrodzony z bramą wjazdową. Drugi wjazd oddalony od kąpieliska ok. 1000 m od strony Mrzeżyna leśną nieutwardzoną drogą. Główny ruch turystyczny skupiony jest na ulicy Kołobrzeskiej, która przecina Rogowo z zachodu na wschód. Na plaży znajdują się: 100 m sektor strzeżony przez ratowników i 2 boiska do gry w siatkówkę plażową. Kąpielisko strzeżone znajduje się na wysokości słupka bezpieczeństwa nr 348.8. Dla podwyższenia stanu bezpieczeństwa na plaży w Rogowie przydałoby się wyznaczenie jeszcze jednego sektora strzeżonego przez ratowników i dobrze wyposażonego punktu medycznego. Kąpielisko strzeżone jest przez ratowników w okresie od 28.07 do 31.08 w godzinach od 9.00 do 17.00.

■ DOSTĘP SŁUŻB RATUNKOWYCH

Dostęp służb ratowniczych ul. Kołobrzeską wjazd przez bramę ośrodka wypoczynkowego WDW Rogowo lub oddalony ok. 1000 m wjazd bezpośrednio na plażę od ul. Kołobrzeskiej na wysokości słupka bezpieczeństwa nr 349.8. W razie potrzeby przeprowadzenia akcji ratowniczej z użyciem śmigłowca (HEMS), miejsce do jego lądowania można wyznaczyć bezpośrednio na plaży a jego koordynaty współrzędnych określone są za pomocą słupków bezpieczeństwa. W przypadku złych warunków pogodowych istnieje możliwość posadzenia śmigłowca (HEMS) na boisku piłkarskim oddalonym o kilkadziesiąt metrów od plaży. Najbliższy Szpitalny Oddział Ratunkowy (SOR) znajduje się w Gryficach oddalonych o 28 km. Łączność bezpośrednia ze służbami ratunkowymi możliwa jest za pomocą prywatnych telefonów komórkowych ratowników.

STAN BEZPIECZEŃSTWA WODNEGO
W WOJEWÓDZTWIE ZACHODNIOPOMORSKIM W 2015 ROKU

Zaopatrzenie ratownika

1	Czy kąpieliska są strzeżone przez ratowników w określonym czasie? Tak Kąpielisko czynne w okresie: 28.06 – 31.08 w godzinach 9.00-17.00
2	Czy są stanowiska ratownicze? Tak 1 x 100 m w centralnej części plaży przy zejściu od ośrodka WDW Rogowo
3	Okres działania: godziny: od 9.00 do 17.00 daty: 28.06 do 31.08 dni w tygodniu: cały tydzień
4	Liczba ratowników obecnych podczas zmiany: 3 ratowników wodnych: (TPR – 2 os., WOPR – 1 os.)
5	Czy ratownicy posiadają oznaczenia identyfikacyjne? Tak

Obecny i zalecany sprzęt ratowniczy

LP.	OPIS WYPOSAŻENIA	OBCNY SPRZĘT	DODATKOWY SPRZĘT ZALECANY (JEŻELI JEST)	UWAGI
1	Telefon	Tak	Tak	Wyposażyć ratowników w telefon kom. GSM służbowy
2	Radio	Tak	Nie	2 szt. wewnętrznej komunikacji radiowej PMR i Morskiej
3	Syreny	Tak	Nie	1 szt. tuba z syreną alarmową
4	Megafon	Tak	Nie	1 szt. tuba elektro.
5	Gwizdki	Tak	Nie	Każdy ratownik
6	Pasy ratownicze	Tak	Tak	1 szt. / zaleca się doposażyć ratowników w sprzęt
7	Boje ratownicze	Tak	Nie	3 szt. boje
8	Rzutki ratownicze	Tak	Nie	3 szt.
9	Sprzęt do nurkowania	Tak	Nie	3 szt. sprzęt ABC dla każdego ratownika
10	Deski ratunkowe	Nie	Tak	Zaleca się wyposażyć kąpielisko w sprzęt
11	Skuter	Nie	Tak	Zaleca się wyposażyć kąpielisko w skuter z platformą rat.
12	Motorówka	Tak	Nie	Łódź ratownicza RIB 60 KM
13	Łodzie wiosłowe	Tak	Nie	1 szt. łódź BL
14	Kamizelki ratunkowe	Tak	Tak	2 szt. Kamizelki asekuracyjne / doposażyć ratowników w sprzęt
15	Nakrycie głowy	Tak	Nie	Czapeczka z daszkiem
16	Sztormiaki	Tak	Nie	Ubranie robocze ratowników
17	Lornetka	Tak	Nie	1 szt.
18	Koce	Tak	Nie	Koc izotermiczny
19.	Zapasy pierwszej pomocy	Tak	Nie	Ambulatorium w WDW
20	Nosze	Nie	Nie	–
21	Deska ortopedyczna ze stabilizatorem	Tak	Nie	1 szt. komp.
22	Tlen	Tak	Nie	1 szt. w apteczce R – 1
23	Kołnierz ortopedyczny	Tak	Nie	3 szt. w apteczce R – 1
24	AED	Tak	Nie	Defibrylator AED
25	Quad lub samochód terenowy	Tak	Nie	Nissan X-Trial 4 x 4
26	Lina asekuracyjna	Tak	Nie	1 szt. Kołowrót z liną 80 m
27	Kajak ratowniczy	Tak	Nie	1 szt. kajak- Surf Sit

Kąpielisko morskie w Sarbinowie

Kąpielisko administrowane przez: **Gmina Mielno / MOSiR**

Ilość stanowisk: **1**

Ilość ratowników: **4**

Data audytu: **2.08.2015 r.**

Kategoryzacja: ***** 58%**

Pkt uzyskanych: **73**

Pkt możliwych: **125**

■ ANALIZA TERENU

Plaża piaszczysta, dobrze nasłoneczniona, przylegająca do nabrzeża uzbrojonego w betonową opaskę chroniącą brzeg miejscowości przed skutkami dużych sztormów, na której zbudowano promenadę. Promenada wraz z równolegle biegnącą ul. Nadmorską skupia główny ruch turystyczny w Sarbinowie. Stanowisko ratownicze (213) znajduje się na wysokości słupka bezpieczeństwa nr 306.4. Na terenie kąpieliska występują pozostałości po ostrogach i betonowych opaskach, których wysokość pokrywa się z wysokością lustra wody co stanowi poważny problem podczas kąpieli. Organizator kąpieliska w Sarbinowie wyznaczył jeszcze 2 miejsca wykorzystywane do kąpieli strzeżone przez ratowników. Dla podwyższenia stanu bezpieczeństwa na plaży w Sarbinowie przydałoby się wyznaczenie przynajmniej jeszcze jednego sektora strzeżonego przez ratowników i wyposażenie kąpieliska w profesjonalny punkt medyczny. Na terenie plaży zarządzanej przez MOSiR Mielno, kąpielisko strzeżone jest przez ratowników w okresie od 1.07 do 31.08 w godzinach od 9.30 do 17.30.

■ DOSTĘP SŁUŻB RATUNKOWYCH

Dostęp służb ratowniczych możliwy z ul. Nadmorskiej i dalej schodami z promenady na wysokości słupka bezpieczeństwa nr 306.4. Brak informacji na ul. Nadmorskiej, które zejście prowadzi na plażę strzeżoną. W razie potrzeby przeprowadzenia akcji ratowniczej z użyciem śmigłowca (HEMS), miejsce do jego lądowania można wyznaczyć bezpośrednio na plaży a jego koordynaty współrzędnych określone są za pomocą słupków bezpieczeństwa. Najbliższy Szpitalny Oddział Ratunkowy (SOR) znajduje się w Koszalinie – odległość 19 km. W okresie sezonu (lipiec-sierpień) w Mielnie stacjonuje 1 zespół wyjazdowy Pogotowia Ratunkowego. Łączność bezpośrednia ze służbami ratunkowymi możliwa jest za pomocą prywatnych telefonów komórkowych GSM ratowników oraz łączności radiowej UHF z bazy ratowników w Mielnie. Kąpielisko zgłoszone jest do Centrum Koordynacji Ratownictwa Wodnego w Szczecinie.

STAN BEZPIECZEŃSTWA WODNEGO
W WOJEWÓDZTWIE ZACHODNIOPOMORSKIM W 2015 ROKU

Zaopatrzenie ratownika

1	Czy kąpieliska są strzeżone przez ratowników w określonym czasie? Tak Kąpielisko czynne w okresie: 1.07 – 31.08 w godzinach 9.30-17.30
2	Czy są stanowiska ratownicze? Tak 1 x 100 m (213) we wschodniej części plaży przy zejściu od ul. Nadmorskiej
3	Okres działania: godziny: od 9.30 do 17.30 daty: 1.07 do 31.08 dni w tygodniu: cały tydzień
4	Liczba ratowników obecnych podczas zmiany: 4 ratowników wodnych: (WOPR – 4 os.)
5	Czy ratownicy posiadają oznaczenia identyfikacyjne? Tak

Obecny i zalecany sprzęt ratowniczy

LP.	OPIS WYPOSAŻENIA	OBCNY SPRZĘT	DODATKOWY SPRZĘT ZALECANY (JEŻELI JEST)	UWAGI
1	Telefon	Tak	Tak	Wyposażyć ratowników w służbowy telefon kom. GSM
2	Radio	Tak	Nie	1 szt. wewnętrzna komunikacja radiowa UHF/VHF
3	Syreny	Tak	Nie	1 szt. tuba elektro. z syreną
4	Megafon	Tak	Nie	1 szt. tuba elektroakustyczna
5	Gwizdki	Tak	Nie	Każdy ratownik
6	Pasy ratownicze	Nie	Tak	Zaleca się wyposażyć w sprzęt ratowników
7	Boje ratownicze	Tak	Nie	4 szt. boje SP
8	Rzutki ratownicze	Tak	Tak	1 szt. / doposażyć w sprzęt ratowników
9	Sprzęt do nurkowania	Tak	Nie	4 szt. sprzęt ABC dla każdego ratownika
10	Deski ratunkowe	Nie	Tak	Zaleca się wyposażyć w sprzęt kąpielisko
11	Skuter	Nie	Tak	Wyposażyć kąpielisko w skuter z platformą ratowniczą
12	Motorówka	Nie	Tak	Wyposażyć kąpielisko w ratowniczą łódź motorową
13	Łodzie wiosłowe	Tak	Nie	1 szt. łódź BL
14	Kamizelki ratunkowe	Nie	Tak	Wyposażyć ratowników w kamizelki asekuracyjne
15	Nakrycie głowy	Tak	Nie	Czapeczka z daszkiem
16	Sztormiaki	Tak	Nie	Ubranie robocze ratowników
17	Lornetka	Tak	Nie	1 szt.
18	Koce	Tak	Nie	2 szt. / stanowisko
19.	Zapasy pierwszej pomocy	Nie	Tak	Wyposażyć kąpielisko w punkt medyczny – uzupełniać zapasy
20	Nosze	Nie	Nie	–
21	Deska ortopedyczna ze stabilizatorem	Tak	Nie	1 szt. komp. deska ortopedyczna
22	Tlen	Tak	Nie	1 szt. w apteczce R – 1
23	Kołnierz ortopedyczny	Tak	Nie	3 szt. w apteczce R – 1
24	AED	Nie	Tak	Zaleca się wyposażyć kąpielisko w defibrylator AED
25	Quad lub samochód terenowy	Nie	Tak	Zaleca się wyposażyć kąpielisko w pojazd 4 x 4
26	Lina asekuracyjna	Tak	Nie	1 szt. zasobnik linowy 80 m

Kąpielisko morskie w Sianożętach

Kąpielisko administrowane przez: **Gmina Ustronie Morskie**

Ilość stanowisk: **2**

Ilość ratowników: **9**

Data audytu: **13.08.2015 r.**

Kategoryzacja: ****** 76%**

Pkt uzyskanych: **95**

Pkt możliwych: **125**

■ ANALIZA TERENU

Plaża dobrze nasłoneczniona, położona nad zróżnicowanym brzegiem z występującymi wydrami a czasami brzeg wznosi się tworząc nieduże klify. Kąpielisko charakteryzuje się czystą, piaszczystą plażą o przeciętnej szerokości około 35 m. Na terenie gminy istnieją warunki do urozmaiconego spędzania wolnego czasu. Można tu korzystać z kąpiei morskich, plażowania, uprawiać sporty wodne i wędkarstwo. Dużą atrakcję stanowi moło wybiegające ponad 100 metrów w morze. Główny ruch turystyczny skupiony jest na ulicy Lotniczej, to właśnie od niej prowadzą uliczki w stronę plaży kąpieliska. Do pierwszego stanowiska plaży strzeżonej o nazwie Radar dojdziemy od ul. Plażowej, przy tym stanowisku znajduje się baza ratownicza z punktem medyczny obsługiwany przez lekarza. Na plaży znajduje się hangar na sprzęt i ratowniczą łódź motorową. Stanowisko Radar posiada 100 m szerokości kąpielisko zlokalizowane na wysokości słupka bezpieczeństwa nr 322.6. Od ul. Ku morzu znajdują się następne 100 m kąpielisko strzeżone pod nazwą Neptun, umiejscowione przy słupku bezpieczeństwa nr 321.8. Plaża strzeżona jest przez ratowników w okresie od 1.07 do 31.08 w godzinach od 10.00 do 18.00.

■ DOSTĘP SŁUŻB RATUNKOWYCH

Dostęp służb ratowniczych ułatwia kilka zejść na plażę (4 zejść) które są ponumerowane a mapki z naniesionymi drogami przekazane są dla odpowiednich służb ratowniczych. Zejścia nr 4 centralnie umiejscowione w Sianożętach przy ul. Północnej na wysokości słupka bezpieczeństwa nr 322.2 jest zjazdem technicznym umożliwiającym dojazd na samą plażę (możliwość wjazdu ciężkich wozów PSP lub SAR) i wodowania sprzętu pływającego. W razie konieczności przeprowadzenia akcji ratowniczej z użyciem śmigłowca (HEMS), miejsce do jego lądowania można wyznaczyć bezpośrednio na plaży a jego koordynaty współrzędnych określone są za pomocą słupków bezpieczeństwa. W przypadku złych warunków pogodowych istnieje możliwość posadzenia śmigłowca (HEMS) na lotnisku w Bagiczu oddalonym o kilkaset metrów od plaży. Najbliższy Szpitalny Oddział Ratunkowy (SOR) znajduje się w Koszalinie – odległość 32 km. Łączność bezpośrednia ze służbami ratunkowymi możliwa jest za pomocą prywatnych telefonów komórkowych ratowników oraz łączności radiowej UHF Bryza. Kąpielisko zgłoszone jest do CKRW w Szczecinie.

STAN BEZPIECZEŃSTWA WODNEGO
W WOJEWÓDZTWIE ZACHODNIOPOMORSKIM W 2015 ROKU

Zaopatrzenie ratownika

1	Czy kąpieliska są strzeżone przez ratowników w określonym czasie? Tak Kąpielisko czynne w okresie: 1.07 – 31.08 w godzinach 10.00-18.00
2	Czy są stanowiska ratownicze? Tak 1 x 100 m na całej długości plaży oddzielone sektorami niestrzeżonymi
3	Okres działania: godziny: od 10.00 do 18.00 daty: 1.07 do 31.08 dni w tygodniu: cały tydzień
4	Liczba ratowników obecnych podczas zmiany: 9 ratowników wodnych: (RWR – 3 os., Sport Academy – 1 os., WOPR – 5os.)
5	Czy ratownicy posiadają oznaczenia identyfikacyjne? Tak

Obecny i zalecany sprzęt ratowniczy

LP.	OPIS WYPOSAŻENIA	OBECNY SPRZĘT	DODATKOWY SPRZĘT ZALECANY (JEŻELI JEST)	UWAGI
1	Telefon	Tak	Tak	Wyposażyć ratowników w służbowy telefon kom. GSM
2	Radio	Tak	Nie	3 szt. wewnętrzna komunikacja radiowa UHF/VHF
3	Syreny	Tak	Nie	2 szt. tuba elektro. z syreną alarmową
4	Megafon	Tak	Nie	2 szt. tuba elektroakustyczne
5	Gwizdki	Tak	Nie	Każdy ratownik
6	Pasy ratownicze	Tak	Tak	2 szt. / zaleca się doposażyć w sprzęt ratowników
7	Boje ratownicze	Tak	Nie	9 szt. boje SP
8	Rzutki ratownicze	Tak	Nie	9 szt.
9	Sprzęt do nurkowania	Tak	Tak	6 szt. / doposażyć w sprzęt ABC dla każdego ratownika
10	Deski ratunkowe	Tak	Tak	1 szt. / zaleca się doposażyć w sprzęt kąpielisko
11	Skuter	Nie	Tak	Wyposażyć kąpielisko w skuter z platformą ratowniczą
12	Motorówka	Tak	Nie	Ratownicza łódź typu RIB 50 KM
13	Łodzie wiosłowe	Tak	Nie	3 szt. łodzie BL
14	Kamizelki ratunkowe	Tak	Tak	8 szt. / Doposażyć ratowników w kamizelki asekuracyjne
15	Nakrycie głowy	Tak	Nie	Czapeczka z daszkiem
16	Sztormiaki	Tak	Nie	Ubranie robocze ratowników
17	Lornetka	Tak	Nie	3 szt.
18	Koce	Tak	Nie	2 szt./stanowisko
19.	Zapasy pierwszej pomocy	Tak	Nie	Ambulatorium z lekarzem
20	Nosze	Nie	Nie	–
21	Deska ortopedyczna ze stabilizatorem	Tak	Nie	2 szt. Komp. deski ortopedyczne
22	Tlen	Tak	Nie	2 szt. w apteczce R – 1 i torba oxygen
23	Kołnierz ortopedyczny	Tak	Nie	3 szt. w apteczce R – 1
24	AED	Nie	Tak	Zaleca się wyposażyć kąpielisko w defibrylator AED
25	Quad lub samochód terenowy	Nie	Tak	Zaleca się wyposażyć kąpielisko w pojazd 4x4
26	Lina asekuracyjna	Tak	Nie	3 szt. - 1 x kołowrót i 2 x zasobnik z liną 80m
27	Kajak ratowniczy	Tak	Nie	1 szt. Morski kajak Seayak

Kąpielisko morskie w Świnoujściu – Uznam

Kąpielisko administrowane przez: **Ośrodek Sportu i Rekreacji WYSPIARZ – Świnoujście**

Ilość stanowisk: **4**

Ilość ratowników: **19**

Data audytu: **15.07.2015 r.**

Kategoryzacja: ****** 87%**

Pkt uzyskanych: **109**

Pkt możliwych: **125**

■ ANALIZA TERENU

Plaża strzeżona położona jest na zachodnim brzegu rzeki Świny i rozciąga się w kierunku granicy z RFN, łączna długość plaży wynosi 3850 m, przeciętna szerokość plaży wynosi 90 m. Kąpielisko spełniło kryteria programu „Błękitna Flagą” i utrzymuje je nieprzerwanie od 2006-2015 r. Kąpielisko strzeżone wyznaczone jest na środku plaży o długości 400 m z 4 sektorami strzeżonymi, na kąpielisko prowadzi 6 wejść na plażę pomiędzy ulicami Trentowskiego a ul. Prusa wszystkie prowadzą z promenady przebiegającej wzdłuż plaży. Na kąpielisku wyznaczone zostały jeszcze 2 miejsca strzeżone, 100 metrowe wykorzystywane do kąpeli. Plaża dobrze nasłoneczniona, o piaszczystym podłożu, z łagodnie opadającym dnem. Na terenie plaży znajdują się boiska do piłki nożnej, siatkówki, a na terenach przyległych wyznaczone są tereny do uprawiania sportów wodnych. W pobliżu wejść na plażę znajdują się publiczne toalety zlokalizowane w pobliżu punktów gastronomicznych. Na plaży od ul. Powstańców Śląskich znajduje się baza ratownicza z pełnym węzłem sanitarnym, aneksem kuchennym oraz stanowiskiem koordynacji ratownictwa wodnego, wyposażona jest w profesjonalny punkt medyczny obsługiwany przez ratowników medycznych.

■ DOSTĘP SŁUŻB RATUNKOWYCH

Dostęp służb ratowniczych ustalony jest od wschodniej strony plaży na wysokości falochronu i słupka bezpieczeństwa nr 424.7 gdzie jest możliwość dojazdu na samą plażę zjazdem technicznym od ul. Bolesława Chrobrego. W miejscu wyznaczonym na plaży od ulicy B. Chrobrego zorganizowane jest utwardzone miejsce lądowania śmigłowca (HEMS). Od ul. Powstańców Śląskich na wejściu na plażę znajduje się profesjonalna baza ratownicza wyposażona w punkt medyczny i stanowiskiem koordynowania ratownictwa wodnego na plaży. Ze służbami medycznymi ustalone są też inne miejsca przekazania poszkodowanego jeśli stan jego na to pozwala (ul. Powstańców Śląskich, Trentowskiego, Orkana, Emilii Gierczak, Feliksa Nowowiejskiego i Prusa) z kierunku ulic prowadzących na stanowiska ratownicze. Najbliższy Szpitalny Oddział Ratunkowy (SOR) znajduje się w Gryficach – odległość 83 km. Łączność bezpośrednia ze służbami ratunkowymi możliwa jest za pomocą radia cyfrowego DCM lub telefonu służbowego stacjonarnego z bazy. Kąpielisko zgłoszone jest do Centrum Koordynacji Ratownictwa Wodnego w Szczecinie.

STAN BEZPIECZEŃSTWA WODNEGO
W WOJEWÓDZTWIE ZACHODNIOPOMORSKIM W 2015 ROKU

Zaopatrzenie ratownika

1	Czy kąpieliska są strzeżone przez ratowników w określonym czasie? Tak Kąpielisko czynne w okresie: 1.07 – 31.08 w godzinach 10.00-17.00
2	Czy są stanowiska ratownicze? Tak 4 x 100 m po zachodniej stronie portu
3	Okres działania: godziny: od 10.00 do 17.00 daty: 1.07 do 31.08 dni w tygodniu: cały tydzień
4	Liczba ratowników obecnych podczas zmiany: 19 ratowników wodnych: (WOPR – 19.os.)
5	Czy ratownicy posiadają oznaczenia identyfikacyjne? Tak

Obecny i zalecany sprzęt ratowniczy

LP.	OPIS WYPOSAŻENIA	OBECNY SPRZĘT	DODATKOWY SPRZĘT ZALECANY (JEŻELI JEST)	UWAGI
1	Telefon	Tak	Nie	2 szt. telefon służbowy stacjonarny i komórkowy GSM
2	Radio	Tak	Nie	8 szt. komunikacji radiowej UHF/VHF wewnętrznej
3	Syreny	Tak	Nie	8 szt. tuba elektro. z syreną alarmową
4	Megafon	Tak	Nie	8 szt. tuba elektroakustycznych
5	Gwizdki	Tak	Nie	Każdy ratownik
6	Pasy ratownicze	Tak	Nie	19 szt.
7	Boje ratownicze	Tak	Nie	19 szt. boje SP
8	Rzutki ratownicze	Tak	Nie	20 szt.
9	Sprzęt do nurkowania	Tak	Nie	19 szt. sprzęt ABC dla każdego
10	Deski ratunkowe	Tak	Tak	2 szt. / zaleca się doposażyć w sprzęt kąpielisko
11	Skuter	Nie	Tak	Zaleca się wyposażać kąpielisko w skuter z platformą ratowniczą
12	Motorówka	Tak	Nie	Ratownicza łódź RIB 100 KM
13	Łodzie wiosłowe	Tak	Nie	6 szt. Łodzie BL
14	Kamizelki ratunkowe	Tak	Tak	14 szt. / doposażyć ratowników w kamizelki asekuracyjne
15	Nakrycie głowy	Tak	Nie	Czapeczka z daszkiem
16	Sztormiaki	Tak	Nie	Ubranie robocze ratowników
17	Lornetka	Tak	Nie	8 szt.
18	Koce	Tak	Nie	2 szt. / stanowisko
19.	Zapasy pierwszej pomocy	Tak	Nie	Punkt medyczny – ambulatorium
20	Nosze	Nie	Nie	–
21	Deska ortopedyczna ze stabilizatorem	Tak	Nie	4 szt. komp. deski ortopedyczne
22	Tlen	Tak	Nie	5 szt. w apteczce R – 1
23	Kołnierz ortopedyczny	Tak	Nie	3 szt. w apteczce R – 1
24	AED	Tak	Nie	Defibrylator AED
25	Quad lub samochód terenowy	Tak	Nie	Quad 350 4 x 4
26	Lina asekuracyjna	Tak	Nie	7 szt. zasobniki linowe 80 m
27	Kajak ratowniczy	Tak	Nie	2 szt. kajak morski ratowniczy

Kąpielisko morskie w Trzęsaczu

Kąpielisko administrowane przez: **Gmina Rewal / Krzysztof Olkuszewski Ratownictwo Wodne Asekuracja**

Ilość stanowisk: **2**

Ilość ratowników: **8**

Data audytu: **19.08.2015 r.**

Kategoryzacja: ***** 69%**

Pkt uzyskanych: **86**

Pkt możliwych: **125**

■ ANALIZA TERENU

Plaża umiarkowana, piaszczysta, dobrze nasłoneczniona, wybrzeże klifowe, porośnięte sosnowym lasem. Na plażę prowadzą dwa wejścia od ul. Klifowej wysokim zejściem wyposażonym w taras widokowy i od ul. Kamiennej, które służy jako zjazd techniczny. Dostęp dla osób poruszających się na wózkach inwalidzkich wyłącznie przy zjeździe technicznym. Plaża ogólnodostępna nagrodzona tytułem Błękitnej Flagi od 2011 r. Z plaży korzystają w większości turyści wypoczywający w gminie Rewal. Toalety płatne znajdują się przy zejściach na plażę. Łączna długość plaży w Trzęsaczu wynosi około 500 m., z czego odcinek strzeżony wynosi 200 m i znajduje się na wysokości słupka bezpieczeństwa nr 373.2. i 373.0. Dla podwyższenia bezpieczeństwa wodnego na plaży przydałby się dobrze wyposażony punkt medyczny. Kąpielisko strzeżone przez ratowników w okresie od 19.06 do 06.09 w godzinach od 10.00 do 18.00.

■ DOSTĘP SŁUŻB RATUNKOWYCH

Dostęp służb ratowniczych drogą wojewódzką 102 i zjazdem technicznym przy ul. Kamieńskiej (możliwość wjazdu ciężkich wozów PSP lub SAR). W razie potrzeby przeprowadzenia akcji ratowniczej z użyciem śmigłowca (HEMS), miejsce do jego lądowania wyznaczone jest bezpośrednio na plaży a jego koordynaty współrzędnych określone są za pomocą słupków bezpieczeństwa. W przypadku złych warunków pogodowych istnieje możliwość posadzenia śmigłowca (HEMS) na drodze 102 bezpośrednio za pasem drzew (ul. Krańcowa). Najbliższy Szpitalny Oddział Ratunkowy (SOR) znajduje się w Gryficach – odległość 29 km. W czasie sezonu letniego w Pobierowie oddalonym o 5 km stacjonuje 1 zespół wyjazdowy Pogotowia Ratunkowego. Łączność bezpośrednia ze służbami ratunkowymi możliwa jest za pomocą służbowego telefonu komórkowego GSM ratowników. Kąpielisko zgłoszone jest do CKRW w Sopocie.

STAN BEZPIECZEŃSTWA WODNEGO
W WOJEWÓDZTWIE ZACHODNIOPOMORSKIM W 2015 ROKU

Zaopatrzenie ratownika

1	Czy kąpieliska są strzeżone przez ratowników w określonym czasie? Tak Kąpielisko czynne w okresie: 19.06 – 6.09 w godzinach 10.00-18.00
2	Czy są stanowiska ratownicze? Tak 2 x 100 m centralnie pomiędzy zejściami od ul. Klifowej i Kamieńskiej
3	Okres działania: godziny: od 10.00 do 18.00 daty: 19.06 do 6.09 dni w tygodniu: cały tydzień
4	Liczba ratowników obecnych podczas zmiany: 8 ratowników wodnych: (RW Asekuracja – 5 os., RWR – 2 os., WOPR – 1 os.).
5	Czy ratownicy posiadają oznaczenia identyfikacyjne? Tak

Obecny i zalecany sprzęt ratowniczy

LP.	OPIS WYPOSAŻENIA	OBECNY SPRZĘT	DODATKOWY SPRZĘT ZALECANY (JEŻELI JEST)	UWAGI
1	Telefon	Tak	Nie	Telefon służbowy GSM kom.
2	Radio	Tak	Nie	3 szt. wewnętrzna komunikacja radiowa VHF/UHF
3	Syreny	Tak	Nie	2 szt. tuba z syreną alarmową
4	Megafon	Tak	Nie	2 szt. tuba elektro.
5	Gwizdki	Tak	Nie	Każdy ratownik
6	Pasy ratownicze	Nie	Tak	Zaleca się wyposażyć ratowników w sprzęt
7	Boje ratownicze	Tak	Nie	8 szt. boje SP
8	Rzutki ratownicze	Tak	Nie	8 szt.
9	Sprzęt do nurkowania	Tak	Nie	8 szt. Sprzęt ABC dla każdego ratownika
10	Deski ratunkowe	Nie	Tak	Zaleca się wyposażyć kąpielisko w sprzęt
11	Skuter	Nie	Tak	Zaleca się wyposażyć kąpielisko w skuter z platformą rat.
12	Motorówka	Tak	Tak	Crescent 495 – 50 KM / Wyposażyć w ratowniczą łódź typu RIB
13	Łodzie wiosłowe	Tak	Tak	2 szt. SUM wiosłowe Wyposażyć kąpielisko w ratownicze łodzie typu BL
14	Kamizelki ratunkowe	Tak	Tak	4 szt. doposażyć ratowników w kamizelki asekuracyjne
15	Nakrycie głowy	Tak	Nie	Czapeczka z daszkiem
16	Sztormiaki	Tak	Nie	Ubranie robocze ratowników
17	Lornetka	Tak	Nie	2 szt.
18	Koce	Tak	Tak	Doposażyć ratowników
19.	Zapasy pierwszej pomocy	Nie	Tak	Wyposażyć kąpielisko w punkt medyczny
20	Nosze	Tak	Nie	1 szt.
21	Deska ortopedyczna ze stabilizatorem	Tak	Tak	1 szt. kompl. – doposażyć ratowników w sprzęt
22	Tlen	Tak	Tak	1 szt. w apteczce R – 1 / zapewnić zapas
23	Kołnierz ortopedyczny	Tak	Nie	4 szt. w apteczce R – 1 i R – 0
24	AED	Tak	Nie	Defibrylator AED
25	Quad lub samochód terenowy	Tak	Nie	Land Rover 4 x 4
26	Lina asekuracyjna	Tak	Nie	4 szt. zasobniki linowe 80 m
27	Kajak ratowniczy	Tak	Nie	1 szt. Sorba

Kąpielisko morskie w Unieście

Kąpielisko administrowane przez: **Gmina Mielno / Mieleński Ośrodek Sportu i Rekreacji**

Ilość stanowisk: **1**

Ilość ratowników: **4**

Data audytu: **2.08.2015 r.**

Kategoryzacja: ***** 62%**

Pkt uzyskanych: **77**

Pkt możliwych: **125**

■ ANALIZA TERENU

Plaża piaszczysta, dobrze nasłoneczniona, wybrzeże wydymowe porośnięte drzewami. Bezpośrednio za pasem drzew znajdują się pensjonaty, domy wczasowe i inna infrastruktura turystyczna. Główny ruch turystyczny skupiony jest na ulicach Świerczewskiego i 6 Marca, które przecinają Unieście z zachodu na wschód. Na plaży znajdują się mały port rybacki, 60 m długości drewniane moło, boiska do gry w piłkę plażową oraz dmuchane place zabaw dla dzieci. Łączna długość strzeżonej plaży kąpieliska wynosi 100 m i znajduje się na wysokości słupka bezpieczeństwa nr 297.8 i zejścia od ulicy Morskiej. Zejście zaopatrzone jest w zjazd dla wózków. Dla podwyższenia bezpieczeństwa wodnego na plaży w Unieście przydałoby się wyznaczenie jeszcze jednego stanowiska strzeżonego przez ratowników i wyposażenie plaży w profesjonalny punkt medyczny. Na terenie plaży zarządzanej przez MOSiR Mielno kąpielisko strzeżone jest przez ratowników w okresie od 1.07 do 31.08 w godzinach od 9.30 do 17.30.

■ DOSTĘP SŁUŻB RATUNKOWYCH

Dostęp służb ratowniczych możliwy ul. 6 Marca oraz ulicami prowadzącymi na plażę ul. Morską na wysokości słupka bezpieczeństwa nr 297.8. Zjazd techniczny zlokalizowany jest na przystani rybackiej wjazd od ul. Rybackiej. W razie potrzeby przeprowadzenia akcji ratowniczej z użyciem śmigłowca (HEMS), miejsce do jego lądowania można wyznaczyć bezpośrednio na plaży a jego koordynaty współrzędnych określone są za pomocą słupków bezpieczeństwa. W przypadku złych warunków pogodowych istnieje możliwość posadzenia śmigłowca (HEMS) na boisku piłkarskim oddalonym około 1 km od plaży strzeżonej. Najbliższy Szpitalny Oddział Ratunkowy (SOR) znajduje się w Koszalinie – odległość 16 km. W okresie sezonu (lipiec-sierpień) w Mielnie stacjonuje 1 zespół wyjazdowy Pogotowia Ratunkowego. Łączność bezpośrednia ze służbami ratunkowymi możliwa jest za pomocą prywatnych telefonów komórkowych ratowników oraz łączności radiowej UHF w Centrum Koordynacji Ratowników w Mielnie. Kąpielisko zgłoszone jest do Centrum Koordynacji Ratownictwa Wodnego w Szczecinie.

STAN BEZPIECZEŃSTWA WODNEGO
W WOJEWÓDZTWIE ZACHODNIOPOMORSKIM W 2015 ROKU

Zaopatrzenie ratownika

1	Czy kąpieliska są strzeżone przez ratowników w określonym czasie? Tak Kąpielisko czynne w okresie: 1.07 – 31.08 w godzinach 9.30-17.30
2	Czy są stanowiska ratownicze? Tak 6 x 100 m (Bolek) w centralnej części plaży przy zejściu od ul. Morskiej
3	Okres działania: godziny: od 9.30 do 17.30 daty: 1.07 do 31.08 dni w tygodniu: cały tydzień
4	Liczba ratowników obecnych podczas zmiany: 4 ratowników wodnych (WOPR – 4 os.)
5	Czy ratownicy posiadają oznaczenia identyfikacyjne? Tak

Obecny i zalecany sprzęt ratowniczy

LP.	OPIS WYPOSAŻENIA	OBECNY SPRZĘT	DODATKOWY SPRZĘT ZALECANY (JEŻELI JEST)	UWAGI
1	Telefon	Tak	Tak	Wypożyczyć ratowników w służbowy telefon kom. GSM
2	Radio	Tak	Nie	1 szt. wewnętrzna komunikacja radiowa UHF/VHF
3	Syreny	Tak	Nie	1 szt. tuba elektro. z syreną alarmową
4	Megafon	Tak	Nie	1 szt. tuba elektroakustyczna
5	Gwizdki	Tak	Nie	Każdy ratownik
6	Pasy ratownicze	Tak	Tak	2 szt. / zaleca się doposażyć w sprzęt ratowników
7	Boje ratownicze	Tak	Nie	4 szt. boje SP
8	Rzutki ratownicze	Tak	Nie	4 szt.
9	Sprzęt do nurkowania	Tak	Nie	4 szt. sprzęt ABC dla każdego ratownika
10	Deski ratunkowe	Nie	Tak	Zaleca się wyposażyć w sprzęt kąpielisko
11	Skuter	Nie	Tak	Zaleca się wyposażyć kąpielisko w skuter z platformą ratowniczą
12	Motorówka	Nie	Tak	Wypożyczyć kąpielisko w ratowniczą łódź motorową
13	Łodzie wiosłowe	Tak	Nie	1 szt. łódź BL
14	Kamizelki ratunkowe	Nie	Tak	Wypożyczyć ratowników w kamizelki asekuracyjne
15	Nakrycie głowy	Tak	Nie	Czapeczka z daszkiem
16	Sztormiaki	Tak	Nie	Ubranie robocze ratowników
17	Lornetka	Tak	Nie	1 szt.
18	Koce	Tak	Nie	2 szt./stanowisko
19.	Zapasy pierwszej pomocy	Nie	Tak	Wypożyczyć kąpielisko w punkt medyczny – uzupełniać zapasy
20	Nosze	Nie	Nie	–
21	Deska ortopedyczna ze stabilizatorem	Tak	Nie	1 szt. komp.
22	Tlen	Tak	Nie	1 szt. w apteczce R – 1
23	Kołnierz ortopedyczny	Tak	Nie	3 szt. w apteczce R – 1
24	AED	Nie	Tak	Zaleca się wyposażyć kąpielisko w Defibrylator AED
25	Quad lub samochód terenowy	Tak	Nie	Sam. terenowy 4 x 4
26	Lina asekuracyjna	Tak	Nie	1 szt. zasobnik linowy 80 m
27	Kajak ratowniczy	Tak	Nie	1 szt. kajak ratowniczy

Kąpielisko morskie w Ustroniu Morskim

Kąpielisko administrowane przez: **Gmina Ustronie Morskie**

Ilość stanowisk: **4**

Ilość ratowników: **16**

Data audytu: **13.08.2015 r.**

Kategoryzacja: ****** 81%**

Pkt uzyskanych: **101**

Pkt możliwych: **125**

■ ANALIZA TERENU

Plaża piaszczysta, dobrze nasłoneczniona, z urozmaiconą linią brzegową z wysokimi klifami i z brzegiem wydmy. Dużą atrakcją miejscowości stanowią trzy mola wybiegające w morze. Główny ruch turystyczny skupiony jest przy ulicy B. Chrobrego, od której prowadzą uliczki kierujące się w stronę plaży. Ulica Nadbrzeżna prowadzi w stronę głównego kąpieliska plaży strzeżonej, które nazwę swą bierze od ulicy przy której się znajduje i właśnie to kąpielisko otrzymuje od kilku lat prestiżowy certyfikat „Błękitnej Flagi”. Stanowisko ratownicze znajduje się na wysokości słupka bezpieczeństwa nr 321,1. Łączny odcinek plaży strzeżonej kąpieliska w Ustroniu wynosi 400 m. Przy głównym zejściu znajduje się spacerowo-widokowe moło o konstrukcji drewnianej. Od ul. Rybackiej znajduje się była przystań rybacka z mołem o długości ok. 100 m i tam zlokalizowane jest następne stanowisko ratownicze Fregata na wschód od niej znajduje się 100 metrowy sektor kąpieliska o nazwie Centralna. Ostatnie stanowisko „Muszla” zlokalizowane przy słupku bezpieczeństwa nr 319,6 z dojściem na plażę od ul. Spokojnej. Dla podwyższenia bezpieczeństwa wodnego na plaży w Ustroniu przydałoby się wyznaczenie jeszcze kilku stanowisk strzeżonych przez ratowników wodnych i dobrze wyposażonego punktu medycznego na plaży.

■ DOSTĘP SŁUŻB RATUNKOWYCH

Dostęp służb ratowniczych ułatwiają liczne zejścia na plażę (9 zejść), które są ponumerowane a mapki z naniesionymi drogami przekazane są dla odpowiednich służb ratowniczych. Zejścia nr 7 przy ul. Nadbrzeżnej na wysokości słupka bezpieczeństwa nr 321,1 i nr 13 od ul. Stefana Okrzei na wysokości słupka nr 319,9, są zjazdami technicznymi umożliwiając one dojazd na samą plażę (możliwość wjazdu ciężkich wozów PSP lub SAR). W razie konieczności przeprowadzenia akcji ratowniczej z użyciem śmigłowca (HEMS), miejsce do jego lądowania można wyznaczyć bezpośrednio na plaży a jego koordynaty współrzędnych określone są za pomocą słupków bezpieczeństwa. W przypadku złych warunków pogodowych istnieje możliwość posadzenia śmigłowca (HEMS) na boisku piłkarskim oddalonym o kilkadziesiąt metrów od plaży strzeżonej. Najbliższy Szpitalny Oddział Ratunkowy (SOR) znajduje się w Koszalinie - odległość 30km. Łączność bezpośrednia ze służbami ratunkowymi możliwa jest za pomocą telefonów komórkowych GSM oraz łączności radiowej UHF. Kąpielisko zgłoszone jest do Centrum Koordynacji Ratownictwa Wodnego w Szczecinie.

STAN BEZPIECZEŃSTWA WODNEGO
W WOJEWÓDZTWIE ZACHODNIOPOMORSKIM W 2015 ROKU

Zaopatrzenie ratownika


1	Czy kąpieliska są strzeżone przez ratowników w określonym czasie? Tak Kąpielisko czynne w okresie: 1.07 – 31.08 w godzinach 10.00-18.00
2	Czy są stanowiska ratownicze? Tak 4 x 100 m na całej długości plaży oddzielone sektorami niestrzeżonymi
3	Okres działania: godziny: od 10.00 do 18.00 daty: 1.07 do 31.08 dni w tygodniu: cały tydzień
4	Liczba ratowników obecnych podczas zmiany: 18 ratowników wodnych: (RWR – 3 os., WOPR – 15 os.)
5	Czy ratownicy posiadają oznaczenia identyfikacyjne? Tak

Obecny i zalecany sprzęt ratowniczy

LP.	OPIS WYPOSAŻENIA	OBECNY SPRZĘT	DODATKOWY SPRZĘT ZALECANY (JEŻELI JEST)	UWAGI
1	Telefon	Tak	Nie	Służbowy telefon kom. GSM
2	Radio	Tak	Nie	5 szt. komunikacja radiowa UHF/VHF wewnętrzna i 1 szt. zewnętrznej Bryza
3	Syreny	Tak	Nie	4 szt. tuba elektro. z syreną alarmową
4	Megafon	Tak	Nie	4 szt. tuba elektro.
5	Gwizdki	Tak	Nie	Każdy ratownik
6	Pasy ratownicze	Tak	Tak	6 szt. / zaleca się doposażyć w sprzęt ratowników
7	Boje ratownicze	Tak	Nie	18 szt. boje SP
8	Rzutki ratownicze	Tak	Nie	18 szt.
9	Sprzęt do nurkowania	Tak	Tak	12 szt. / doposażyć ratowników w sprzęt ABC dla każdego
10	Deski ratunkowe	Tak	Tak	2 szt. / zaleca się doposażyć w sprzęt kąpielisko
11	Skuter	Tak	Nie	Yamaha 140 KM skuter z platformą ratowniczą
12	Motorówka	Tak	Nie	Łódź RIB z silnikiem 50 KM
13	Łodzie wiosłowe	Tak	Nie	5 szt. łodzi BL
14	Kamizelki ratunkowe	Tak	Tak	8 szt. / doposażyć ratowników w kamizelki asekuracyjne
15	Nakrycie głowy	Tak	Nie	Czapeczka z daszkiem
16	Sztormiaki	Tak	Nie	Ubranie robocze ratowników
17	Lornetka	Tak	Nie	4 szt.
18	Koce	Tak	Nie	2 szt. / stanowisko
19.	Zapasy pierwszej pomocy	Nie	Tak	Wyposażyć kąpielisko w punkt medyczny – uzupełniać zapasy
20	Nosze	Nie	Nie	–
21	Deska ortopedyczna ze stabilizatorem	Tak	Nie	4 szt. komp.
22	Tlen	Tak	Nie	4 szt. w apteczce R – 1 i 1 szt. apteczka R – 1 bazowa
23	Kołnierz ortopedyczny	Tak	Nie	3 szt. w apteczce R – 1
24	AED	Tak	Nie	Defibrylator AED
25	Quad lub samochód terenowy	Tak	Nie	Quad Suzuki 500 4 x 4
26	Lina asekuracyjna	Tak	Nie	4 szt. kołowrotów i 4 szt. zasobników linowych 80 m
27	Kajak ratowniczy	Tak	Nie	Kajak morski ratowniczy



**MORSKIE MIEJSCA
WYKORZYSTYWANE
DO KĄPIELI**



Miejsce wykorzystywane do kąpiel w Bobolinie

Kąpielisko administrowane przez: **Gmina Darłowo**

Ilość stanowisk: **1**

Ilość ratowników: **3**

Data audytu: **12.08.2015 r.**

Pkt uzyskanych: **63**

Pkt możliwych: **125**

■ ANALIZA TERENU

Do plaży w Bobolinie prowadzi wygodna droga przez las a same przejście na plażę zostało sfinansowane z dotacji Unii Europejskiej. Znajduje się tutaj pełny węzeł sanitarny wraz z miejscami do siedzenia. Plaża i okoliczne tereny są codziennie dobrze utrzymane w czystości. Plaża szeroka, piaszczysta, dobrze nasłoneczniona z wybrzeżem wydmy i strzeżonym miejscem wykorzystywanym do kąpiel o szerokości 100 m. Dla podwyższenia bezpieczeństwa wodnego na plaży w Bobolinie przydałoby się wyznaczenie jeszcze jednego sektora strzeżonego i profesjonalnie wyposażonego punktu medycznego. Miejsce wykorzystywane do kąpiel strzeżone jest przez ratowników w okresie od 28.06 do 31.08 w godzinach od 10.00 do 18.00.

■ DOSTĘP SŁUŻB RATUNKOWYCH

Miejsce wykorzystywane do kąpiel na trasie Dąbki / Darłowo ma dobry dojazd służb ratunkowych do samego wejścia na plażę. Bezpośredni wjazd na plażę uniemożliwia długa wydma i brak zjazdów technicznych w okolicy plaży strzeżonej. W razie potrzeby przeprowadzenia akcji ratowniczej z użyciem śmigłowca (HEMS), miejsce do jego lądowania wyznaczone jest bezpośrednio na plaży a koordynaty współrzędnych miejsca lądowania określone są za pomocą słupków bezpieczeństwa. W razie złych warunków pogodowych posadowienie śmigłowca (HEMS) możliwe jest na Lotnisku jednostki wojskowej w sąsiedztwie plaży. Najbliższy Szpitalny Oddział Ratunkowy (SOR) znajduje się w Sławnie – odległość 27 km. W Darłowie oddalonym ok. 7 km stacjonuje zespół pogotowia ratunkowego. Łączność bezpośrednia ze służbami ratunkowymi możliwa jest za pomocą prywatnych telefonów komórkowych GSM ratowników. Miejsce wykorzystywane do kąpiel w Bobolinie zgłoszone jest do Centrum Koordynacji Ratownictwa Wodnego w Szczecinie.

STAN BEZPIECZEŃSTWA WODNEGO
W WOJEWÓDZTWIE ZACHODNIOPOMORSKIM W 2015 ROKU

Zaopatrzenie ratownika

1	Czy kąpieliska są strzeżone przez ratowników w określonym czasie? Tak Kąpielisko czynne w okresie: 28.06 – 31.08 w godzinach 10.00-18.00
2	Czy są stanowiska ratownicze? Tak 1 stanowisko (100 m) po wschodniej stronie portu
3	Okres działania: godziny: od 10.00 do 18.00 daty: 26.06 do 31.08 dni w tygodniu: cały tydzień
4	Liczba ratowników obecnych podczas zmiany: 3 ratowników wodnych: (WOPR – 3 os.)
5	Czy ratownicy posiadają oznaczenia identyfikacyjne? Tak

Obecny i zalecany sprzęt ratowniczy

LP.	OPIS WYPOSAŻENIA	OBCNY SPRZĘT	DODATKOWY SPRZĘT ZALECANY (JEŻELI JEST)	UWAGI
1	Telefon	Tak	Tak	Wypożyczyć ratowników w służbowy telefon kom. GSM
2	Radio	Tak	Nie	1 szt. wewnętrzna komunikacja radiowa PMR/ 1 szt. morska VHS
3	Syreny	Tak	Nie	1 szt. tuba z syreną alarmową
4	Megafon	Tak	Nie	1 szt. tuba elektro.
5	Gwizdki	Tak	Nie	Każdy ratownik
6	Pasy ratownicze	Nie	Tak	1 szt. / zaleca się wyposażyć każdego ratownika
7	Boje ratownicze	Tak	Nie	3 szt. boje SP
8	Rzutki ratownicze	Tak	Tak	1 szt. / wyposażyć w sprzęt każdego ratownika
9	Sprzęt do nurkowania	Tak	Nie	3 szt. ABC dla każdego ratownika
10	Deski ratunkowe	Nie	Tak	Zaleca się wyposażyć w sprzęt ratowników
11	Skuter	Nie	Tak	Zaleca się wyposażyć w skuter z platformą ratowników
12	Motorówka	Nie	Tak	Zaleca się wyposażyć ratowników w ratowniczą łódź motorową
13	Łodzie wiosłowe	Tak	Nie	1 szt. BL
14	Kamizelki ratunkowe	Tak	Nie	3 szt. / kamizelki asekuracyjne
15	Nakrycie głowy	Tak	Nie	Czapeczka z daszkiem
16	Sztormiaki	Tak	Nie	Ubranie robocze ratowników
17	Lornetka	Tak	Nie	1 szt.
18	Koce	Tak	Nie	1 szt.
19.	Zapasy pierwszej pomocy	Nie	Tak	Zaleca się wyposażyć plażę w punkt medyczny
20	Nosze	Nie	Nie	–
21	Deska ortopedyczna ze stabilizatorem	Tak	Nie	1 komp. deska ortopedyczna
22	Tlen	Tak	Nie	1 szt. w apteczce R – 1
23	Kołnierz ortopedyczny	Tak	Nie	3 szt. w apteczce R – 1
24	AED	Nie	Tak	Zaleca się wyposażyć plażę w defibrylator AED
25	Quad lub samochód terenowy	Nie	Tak	Zaleca się wyposażyć plażę w quad lub auto terenowe 4 x 4
26	Lina asekuracyjna	Tak	Nie	1 szt. zasobnik z liną 80 m

Miejsce wykorzystywane do kąpiel w Dąbkach

Kąpielisko administrowane przez: **Gmina Darłowo**

Ilość stanowisk: **4**

Ilość ratowników: **12**

Data audytu: **12.08.2015 r.**

Pkt uzyskanych: **70**

Pkt możliwych: **125**

■ ANALIZA TERENU

Plaża szeroka, piaszczysta, dobrze nasłoneczniona z wybrzeżem wysokim wydmy porośniętym drzewami. Za pasem technicznym który tworzy wysoki wał wydmy znajduje się niewielka miejscowość letniskowa z dobrze przygotowaną infrastrukturą turystyczną. Plaża strzeżonego miejsca wykorzystywanego do kąpiel położona z obu stron przystani rybackiej. Od zachodniej strony przystani znajdują się 2 stanowiska ratowniczych o łącznej szerokości 200 m zlokalizowane pomiędzy ul Piaskową na wysokości słupka bezpieczeństwa nr 278.3 i ul. Wydmorej z sektorem ratowniczym na wysokości słupka bezpieczeństwa nr 278.2. Od wschodniej strony przystani od ul. Morskiej na wysokości słupka bezpieczeństwa nr 278.0 znajduje się 100 m sektor plaży strzeżonej następnie 100 m stanowisko znajduje się od zejścia z ul. Letniskowej gdzie zlokalizowany jest zjazd techniczny wraz ze slipem do wodowania łodzi. Sektor strzeżony wyznaczony jest na wysokości słupka bezpieczeństwa nr 277.6. Do dyspozycji wypoczywających na plaży czekają boiska do gry w piłkę plażową oraz przystań rybacka. Dla podwyższenia bezpieczeństwa wodnego na plaży w Dąbkach przydałoby się wyznaczenie jeszcze kilku sektorów strzeżonych i profesjonalnie wyposażonego punku medycznego. Miejsce strzeżone jest przez ratowników w okresie od 28.06 do 31.08 w godzinach od 10.00 do 18.00.

■ DOSTĘP SŁUŻB RATUNKOWYCH

Miejsce wykorzystywane do kąpiel posiada łatwy dostęp służb ratowniczych do wszystkich ulic prowadzących na plażę. Dojazd bezpośrednio na plażę utrudnia długa wysoka wydma która uniemożliwia bezpośredni wjazd na plażę. Dostęp bezpośredni możliwy jest od ul. Letniskowej zjazdem technicznym. Przy ul. Letniskowej znajduje się zjazd do wodowania sprzętu pływającego. W razie potrzeby przeprowadzenia akcji ratowniczej z użyciem śmigłowca (HEMS), miejsce do jego lądowania wyznaczone jest bezpośrednio na plaży a koordynaty współrzędnych miejsca lądowania określone są za pomocą słupków bezpieczeństwa. W razie złych warunków pogodowych posadowienie śmigłowca (HEMS) możliwe jest na placu od ul. Dąbkowickiej. Najbliższy Szpitalny Oddział Ratunkowy (SOR) znajduje się w Koszalinie – odległość 29 km, w Darłowie oddalonym o 8 km stacjonuje zespół pogotowia ratunkowego. Łączność bezpośrednia ze służbami ratunkowymi możliwa jest za pomocą prywatnych telefonów komórkowych GSM ratowników. Miejsce wykorzystywane do kąpiel w Dąbkach zgłoszone jest do CKRWw Szczecinie.

STAN BEZPIECZEŃSTWA WODNEGO
W WOJEWÓDZTWIE ZACHODNIOPOMORSKIM W 2015 ROKU

Zaopatrzenie ratownika

1	Czy kąpieliska są strzeżone przez ratowników w określonym czasie? Tak Kąpielisko czynne w okresie: 28.06 – 31.08 w godzinach 10.00-18.00
2	Czy są stanowiska ratownicze? Tak 2 stanowiska (200 m) po wschodniej stronie przystani, 2 stanowiska (200 m) po zachodniej stronie przystani
3	Okres działania: godziny: od 10.00 do 18.00 daty: 28.06 do 31.08 dni w tygodniu: cały tydzień
4	Liczba ratowników obecnych podczas zmiany: 13 ratowników wodnych: (WOPR – 13 os.)
5	Czy ratownicy posiadają oznaczenia identyfikacyjne? Tak

Obecny i zalecany sprzęt ratowniczy

LP.	OPIS WYPOSAŻENIA	OBCNY SPRZĘT	DODATKOWY SPRZĘT ZALECANY (JEŻELI JEST)	UWAGI
1	Telefon	Tak	Tak	Wyposażyć ratowników w telefon służbowy GSM
2	Radio	Tak	Nie	4 szt. wewnętrzna komunikacja radiowa PMR / 4 szt. Morskie VHS
3	Syreny	Tak	Nie	5 szt. tuba z syreną alarmową
4	Megafon	Tak	Nie	5 szt. tuba elektro.
5	Gwizdki	Tak	Nie	Każdy ratownik
6	Pasy ratownicze	Tak	Tak	4 szt. / doposażyć ratowników w sprzęt
7	Boje ratownicze	Tak	Nie	15 szt. boje SP
8	Rzutki ratownicze	Tak	Tak	4 szt. / wyposażić ratowników w sprzęt dla każdego
9	Sprzęt do nurkowania	Tak	Tak	5 szt. / wyposażić w sprzęt ABC każdego ratownika
10	Deski ratunkowe	Nie	Tak	Wyposażyć w sprzęt stanowiska
11	Skuter	Nie	Tak	Zaleca się wyposażić plażę w skuter z platformą ratowniczą
12	Motorówka	Tak	Nie	Ratownicza łódź RIB 510 90KM
13	Łodzie wiosłowe	Tak	Nie	4 szt. BL
14	Kamizelki ratunkowe	Tak	Nie	12 szt./ kamizelki asekuracyjne
15	Nakrycie głowy	Tak	Nie	Czapeczka z daszkiem
16	Sztormiaki	Tak	Nie	Ubranie robocze ratowników
17	Lornetka	Tak	Nie	5 szt.
18	Koce	Tak	Nie	2 szt. /stanowisko
19.	Zapasy pierwszej pomocy	Tak	Tak	Wyposażyć plażę w punkt medyczny
20	Nosze	Nie	Nie	–
21	Deska ortopedyczna ze stabilizatorem	Tak	Nie	5 szt. komp. deski ortopedyczne
22	Tlen	Tak	Nie	4 szt. w apteczce R – 1
23	Kołnierz ortopedyczny	Tak	Nie	4 szt. w apteczce R – 1
24	AED	Nie	Tak	Zaleca się wyposażić plażę w defibrylator AED
25	Quad lub samochód terenowy	Tak	Nie	Quad terenowe 4 x 4 / Honda 750
26	Lina asekuracyjna	Tak	Nie	4 szt. zasobniki z liną 80 m

Miejsce wykorzystywane do kąpiel w Dąbkach – Wicie

Kąpielisko administrowane przez: **Gmina Darłowo**

Ilość stanowisk: **1**

Ilość ratowników: **3**

Data audytu: **12.08.2015 r.**

Pkt uzyskanych: **58**

Pkt możliwych: **125**

■ ANALIZA TERENU

Wicie charakteryzuje się typowym wiejskim klimatem to spokojna i cicha miejscowość. Plaża szeroka, piaszczysta, dobrze nasłoneczniona z wybrzeżem wysokim wydmowym porośniętym drzewami sosnowymi. Plaża strzeżona wyznaczonego obszaru kąpielowego w Wiciu zlokalizowana jest na wysokości słupka bezpieczeństwa nr 260.8. Miejsce wykorzystywane do kąpiel o szerokości 100 m, strzeżone przez 3 ratowników w okresie od 28.06 do 31.08 w godzinach od 10.00 do 18.00. Dla podwyższenia bezpieczeństwa wodnego na plaży przydałoby się wyznaczenie jeszcze jednego sektora strzeżonego i profesjonalnie wyposażonego punktu medycznego.

■ DOSTĘP SŁUŻB RATUNKOWYCH

Miejsce wykorzystywane do kąpiel w Wiciu znajduje się przy zejściu na plażę od ul. Morskiej (słupek bezpieczeństwa nr 260.0). Dojazd służb ratowniczych bezpośrednio na plażę przy wyznaczonym sektorze kąpielowym jest utrudniony z powodu długiej, wysokiej wydmy która uniemożliwia bezpośredni wjazd na plażę. Dostęp dla pojazdów ratowniczych na plażę umożliwia wjazd leśną drogą od ul. Plażowej (słupek bezpieczeństwa nr 259.1) oddalony ok. 1,7 km na wschód od sektora strzeżonego. W razie potrzeby przeprowadzenia akcji ratowniczej z użyciem śmigłowca (HEMS), miejsce do jego lądowania wyznaczone jest bezpośrednio na plaży a koordynaty współrzędnych miejsca lądowania określone są za pomocą słupków bezpieczeństwa. W razie złych warunków pogodowych posadowienie śmigłowca (HEMS) możliwe jest na placu gminnym przy ul. Wczasowej. Najbliższy Szpitalny Oddział Ratunkowy (SOR) znajduje się w Sławnie – odległość 27 km, w Darłowie oddalonym o 8 km stacjonuje zespół pogotowia ratunkowego. Łączność ze służbami ratunkowymi prowadzona jest za pomocą prywatnych telefonów komórkowych ratowników. Miejsce wykorzystywane do kąpiel w Wiciu zgłoszone jest do Centrum Koordynacji Ratownictwa Wodnego w Szczecinie.

STAN BEZPIECZEŃSTWA WODNEGO
W WOJEWÓDZTWIE ZACHODNIOPOMORSKIM W 2015 ROKU

Zaopatrzenie ratownika

1	Czy kąpieliska są strzeżone przez ratowników w określonym czasie? Tak Kąpielisko czynne w okresie: 28.06 – 31.08 w godzinach 10.00-18.00
2	Czy są stanowiska ratownicze? Tak 1 stanowisko (100 m) w Wiciu – 100 m od wejścia od ul. Wczasowej
3	Okres działania: godziny: od 10.00 do 18.00 daty: 28.06 do 31.08 dni w tygodniu: cały tydzień
4	Liczba ratowników obecnych podczas zmiany: 3 ratowników wodnych: (WOPR – 3 os.)
5	Czy ratownicy posiadają oznaczenia identyfikacyjne? Tak

Obecny i zalecany sprzęt ratowniczy

LP.	OPIS WYPOSAŻENIA	OBECNY SPRZĘT	DODATKOWY SPRZĘT ZALECANY (JEŻELI JEST)	UWAGI
1	Telefon	Tak	Tak	Wyposażyć ratowników w służbowy telefon kom. GSM
2	Radio	Nie	Nie	2 szt. wewnętrzna komunikacja radiowa PMR / 1 szt. Morskie VHS
3	Syreny	Tak	Nie	1 szt. tuba z syreną alarmową
4	Megafon	Tak	Nie	1 szt. tuba elektro.
5	Gwizdki	Tak	Nie	Każdy ratownik
6	Pasy ratownicze	Tak	Tak	1 szt. / zaleca się doposażyć w sprzęt ratowników
7	Boje ratownicze	Tak	Nie	3 szt. SP
8	Rzutki ratownicze	Tak	Tak	1 szt. / wyposażyć każdego ratownika w sprzęt ABC
9	Sprzęt do nurkowania	Tak	Tak	1 szt. wyposażyć każdego ratownik w sprzęt ABC
10	Deski ratunkowe	Nie	Tak	Zaleca się wyposażyć plażę w sprzęt
11	Skuter	Nie	Tak	Zaleca się wyposażyć plażę w skuter z platformą ratowniczą
12	Motorówka	Nie	Tak	Zaleca się wyposażyć plażę w ratowniczą łódź RIB lub Brig
13	Łodzie wiosłowe	Tak	Nie	1 szt. BL
14	Kamizelki ratunkowe	Tak	Tak	3 szt. / kamizelki asekuracyjne
15	Nakrycie głowy	Tak	Nie	Czapeczka z daszkiem
16	Sztormiaki	Tak	Nie	Ubranie robocze ratowników
17	Lornetka	Tak	Nie	1 szt.
18	Koce	Tak	Nie	1 szt.
19.	Zapasy pierwszej pomocy	Nie	Tak	Wyposażyć plażę w punkt medyczny
20	Nosze	Nie	Nie	–
21	Deska ortopedyczna ze stabilizatorem	Tak	Nie	1 szt. komp. deska ortopedyczna
22	Tlen	Tak	Nie	1 szt. w apteczce R – 1
23	Kołnierz ortopedyczny	Tak	Nie	4 szt. w apteczce R – 1
24	AED	Nie	Tak	Zaleca się wyposażyć plażę w defibrylator AED
25	Quad lub samochód terenowy	Nie	Tak	Zaleca się wyposażyć plażę w quad lub auto terenowe 4 x 4
26	Lina asekuracyjna	Tak	Nie	1 szt. zasobnik z liną 80 m

Miejsce wykorzystywane do kąpiel w Dziwnowie

Kąpielisko administrowane przez: **Gmina Dziwnów / Wiesław Borowski WIBOR - Ratownictwo Morskie**

Ilość stanowisk: **2**

Ilość ratowników: **6**

Data audytu: **14.07.2015 r.**

Pkt uzyskanych: **61**

Pkt możliwych: **125**

■ ANALIZA TERENU

Plaża szeroka, piaszczysta, dobrze nasłoneczniona z wybrzeżem wydmy porośniętym drzewami. Za pasem technicznym lasu nadmorskiego znajduje się zabudowa turystyczna; kawiarnie, restauracje, pensjonaty, domy wczasowe. Główny ruch turystyczny skupiony jest na ulicach Sienkiewicza, Mickiewicza i Słowackiego. W Dziwnowie na plaży po obu stronach ujścia Dziwny do Bałtyku organizator kąpieliska wyznaczył 2 miejsca wykorzystywane do kąpiel od ul. Przymorza po wschodniej stronie ujścia Dziwny na wysokości słupka bezpieczeństwa nr 391.1 i po zachodniej stronie wejścia do portu od ul. Dziwnej na wysokości słupka bezpieczeństwa nr 391.6. Łączny odcinek miejsca wykorzystywanego do kąpiel, strzeżonego przez ratowników wynosi 200 m. Dla podwyższenia bezpieczeństwa wodnego na plaży w Dziwnowie przydałby się wyznaczenie profesjonalnie wyposażonego punktu medycznego z bazą koordynacji ratownictwa wodnego czynną całą dobę. Miejsce wykorzystywane do kąpiel strzeżone jest przez ratowników w okresie od 1.07 do 31.08 w godzinach od 9.00 do 17.00.

■ DOSTĘP SŁUŻB RATUNKOWYCH

Miejsce wykorzystywane do kąpiel znajduje się na wysokości miasta posiada łatwy dostęp służb ratowniczych do wszystkich ulic prowadzących na plażę. Dojazd bezpośrednio na plażę utrudnia długa wydma i budowa nabrzeża portu, która uniemożliwia bezpośredni wjazd na plażę. Dostęp bezpośredni możliwy od ul. Reymonta zjazdem technicznymi. W razie potrzeby przeprowadzenia akcji ratowniczej z użyciem śmigłowca (HEMS), miejsce do jego lądowania wyznaczone jest bezpośrednio na plaży a koordynaty współrzędnych miejsca lądowania określone są za pomocą słupków bezpieczeństwa. Najbliższy Szpitalny Oddział Ratunkowy (SOR) znajduje się w Gryficach – odległość 43 km. W Dziwnowie stacjonuje zespół pogotowia ratunkowego. Łączność bezpośrednia ze służbami ratunkowymi możliwa jest za pomocą prywatnych telefonów komórkowych ratowników. Miejsce wykorzystywane do kąpiel zgłoszone jest do Centrum Koordynacji Ratownictwa Wodnego w Szczecinie.

STAN BEZPIECZEŃSTWA WODNEGO
W WOJEWÓDZTWIE ZACHODNIOPOMORSKIM W 2015 ROKU

Zaopatrzenie ratownika

1	Czy kąpieliska są strzeżone przez ratowników w określonym czasie? Tak Kąpielisko czynne w okresie: 1.07 – 31.08 w godzinach 9.00-17.00
2	Czy są stanowiska ratownicze? Tak 2 stanowiska po 100 m po obu stronach portu i ujścia rzeki Dziwnej
3	Okres działania: godziny: od 9.00 do 17.00 daty: 1.07 do 31.08 dni w tygodniu: cały tydzień
4	Liczba ratowników obecnych podczas zmiany: 6 ratowników wodnych: (WOPR – 6 os.)
5	Czy ratownicy posiadają oznaczenia identyfikacyjne? Tak

Obecny i zalecany sprzęt ratowniczy

LP.	OPIS WYPOSAŻENIA	OBECNY SPRZĘT	DODATKOWY SPRZĘT ZALECANY (JEŻELI JEST)	UWAGI
1	Telefon	Tak	Tak	Wyposażyć ratowników w służbowy telefon kom. GSM
2	Radio	Tak	Nie	2 szt. Komunikacja radiowa VHF/UHF
3	Syreny	Tak	Nie	2 szt. tuba z syreną alarmową
4	Megafon	Tak	Nie	2 szt. tuba elektro.
5	Gwizdki	Tak	Nie	Każdy ratownik
6	Pasy ratownicze	Nie	Tak	Zaleca się wyposażyć w sprzęt ratowników
7	Boje ratownicze	Tak	Nie	6 szt. boje SP
8	Rzutki ratownicze	Tak	Nie	4 szt. / wyposażyć w sprzęt każdego ratowników
9	Sprzęt do nurkowania	Tak	Nie	6 szt./ sprzęt ABC dla każdego ratowników
10	Deski ratunkowe	Nie	Tak	Zaleca się wyposażyć w sprzęt ratowników
11	Skuter	Nie	Tak	Zaleca się wyposażyć plażę w skuter z platformą rat.
12	Motorówka	Tak	Nie	Sorba – 25 KM
13	Łodzie wiosłowe	Tak	Nie	2 szt. BL
14	Kamizelki ratunkowe	Tak	Nie	6 szt. / kamizelki asekuracyjne
15	Nakrycie głowy	Tak	Nie	Czapeczka z daszkiem
16	Sztormiaki	Tak	Nie	Ubranie robocze ratowników
17	Lornetka	Tak	Nie	2 szt.
18	Koce	Tak	Tak	Doposażyć ratowników
19.	Zapasy pierwszej pomocy	Nie	Tak	Wyposażyć plażę w punkt medyczny
20	Nosze	Nie	Nie	–
21	Deska ortopedyczna ze stabilizatorem	Tak	Tak	2 szt. komp. Deska ortopedyczna
22	Tlen	Tak	Tak	1 szt. / doposażyć stanowisko w apteczkę R – 1
23	Kołnierz ortopedyczny	Tak	Tak	2 szt. / uzupełnić zapas
24	AED	Nie	Tak	Zaleca się wyposażyć plażę w defibrylator AED
25	Quad lub samochód terenowy	Nie	Tak	Zaleca się wyposażyć plażę w quad lub auto 4 x 4
26	Lina asekuracyjna	Tak	Nie	2 szt. zasobnik z liną 80 m

Miejsce wykorzystywane do kąpiel w Dźwirzynie

Kąpielisko administrowane przez: **Hotel Havet / Shark-Aqua-Res. M. Rogiński & P. Klejny s.c.**

Ilość stanowisk: **1**

Ilość ratowników: **2**

Data audytu: **18.08.2015 r.**

Pkt uzyskanych: **51**

Pkt możliwych: **125**

■ ANALIZA TERENU

Miejsce wykorzystywane do kąpiel w Dźwirzynie jest miejscem bezpiecznej kąpiel dla wczasowiczów wypoczywających w Hotelu Havet. Osoby, które wypoczywają w tym miejscu na plaży oprócz tradycyjnych kąpiel morskich mogą korzystać z innych form wypoczynku – boisk do gry w piłkę plażową, bar na plaży, czy wypożyczalnię leżaków. Plaża strzeżona zlokalizowana jest przy zejściu na plażę od strony Hotelu Havet. Stanowisko ratowników znajduje się na wysokości słupka bezpieczeństwa nr 343.0. Dla podwyższenia stanu bezpieczeństwa na plaży przydałoby się zorganizowanie dobrze wyposażonego punktu medycznego. Miejsce strzeżone przez ratowników w okresie od 27.06 do 1.09 w godzinach od 10.00 do 18.00.

■ DOSTĘP SŁUŻB RATUNKOWYCH

Dostęp służb ratowniczych możliwy od ul. Wyzwolenia na wysokości Hotelu Havet. Zjazd umożliwiający dojazd na samą plażę znajduje się od strony portu gdzie wykonano profesjonalny slip do wodowania sprzętu pływającego i przy ul. Leśnej. W razie potrzeby przeprowadzenia akcji ratowniczej z użyciem śmigłowca (HEMS), miejsce do jego lądowania wyznaczone jest w centrum sportowym na boisku piłkarskim lub bezpośrednio na plaży a jego koordynaty współrzędnych określone są za pomocą słupków bezpieczeństwa. Najbliższy Szpitalny Oddział Ratunkowy (SOR) znajduje się w Gryficach – odległość 35 km. Łączność bezpośrednia ze służbami ratunkowymi możliwa jest za pomocą prywatnych telefonów komórkowych ratowników.

STAN BEZPIECZEŃSTWA WODNEGO
W WOJEWÓDZTWIE ZACHODNIOPOMORSKIM W 2015 ROKU

Zaopatrzenie ratownika

1	Czy kąpieliska są strzeżone przez ratowników w określonym czasie? Tak Kąpielisko czynne w okresie: 27.06 – 1.09 w godzinach 10.00-18.00
2	Czy są stanowiska ratownicze? Tak 1 stanowisko po 100 m plaży przy zejściu od strony Hotelu Havet
3	Okres działania: godziny: od 10.00 do 18.00 daty: 27.06 do 1.09 dni w tygodniu: cały tydzień
4	Liczba ratowników obecnych podczas zmiany: 2 ratowników wodnych: (WOPR – 2 os.)
5	Czy ratownicy posiadają oznaczenia identyfikacyjne? Tak

Obecny i zalecany sprzęt ratowniczy

LP.	OPIS WYPOSAŻENIA	OBECNY SPRZĘT	DODATKOWY SPRZĘT ZALECANY (JEŻELI JEST)	UWAGI
1	Telefon	Tak	Tak	Wyposażyć ratowników w służbowy telefon kom. GSM
2	Radio	Tak	Nie	2 szt. komunikacja radiowa wewnętrzna VHF/UHV
3	Syreny	Nie	Tak	Wyposażyć ratowników w tuba elektro. z syreną alarmową
4	Megafon	Nie	Tak	Wyposażyć ratowników w tuba elektro. z syreną alarmową
5	Gwizdki	Tak	Nie	Każdy ratownik
6	Pasy ratownicze	Tak	Nie	2 szt.
7	Boje ratownicze	Tak	Nie	2 szt. boje SP
8	Rzutki ratownicze	Tak	Nie	2 szt.
9	Sprzęt do nurkowania	Nie	Tak	Wyposażyć w sprzęt ABC każdego ratownika
10	Deski ratunkowe	Nie	Tak	Zaleca się wyposażyć ratowników w sprzęt
11	Skuter	Nie	Tak	Zaleca się wyposażyć ratowników w skuter z platformą ratowniczą
12	Motorówka	Nie	Tak	Zaleca się wyposażyć ratowników w ratowniczą łódź typu RIB
13	Łodzie wiosłowe	Tak	Nie	1 szt. BL
14	Kamizelki ratunkowe	Nie	Tak	Wyposażyć ratowników w kamizelki asekuracyjne
15	Nakrycie głowy	Tak	Nie	Czapeczka z daszkiem
16	Sztormiaki	Tak	Nie	Kurtka
17	Lornetka	Tak	Nie	1 szt.
18	Koce	Tak	Nie	1 szt.
19.	Zapasy pierwszej pomocy	Nie	Tak	Wyposażyć stanowisko w punkt medyczny – uzupełnić zapasy
20	Nosze	Nie	Nie	–
21	Deska ortopedyczna ze stabilizatorem	Tak	Nie	1 szt. komp. deska ortopedyczna
22	Tlen	Tak	Nie	1 szt. w apteczki R – 1
23	Kołnierz ortopedyczny	Tak	Nie	3 szt. w apteczce R – 1
24	AED	Nie	Tak	Zaleca się wyposażyć stanowisko w defibrylator AED
25	Quad lub samochód terenowy	Nie	Tak	Zaleca się wyposażyć kąpielisko w quad lub auto 4 x 4
26	Lina asekuracyjna	Tak	Nie	1 szt. zasobniki linowe 80 m

Miejsce wykorzystywane do kąpiel w Jarosławcu – Zachód

Kąpielisko administrowane przez: **Gmina Postomino / Bud-Blok Karol Wasielewski**

Ilość stanowisk: **3**

Ilość ratowników: **10**

Data audytu: **14.08.2015 r.**

Pkt uzyskanych: **65**

Pkt możliwych: **125**

■ ANALIZA TERENU

Plaża szeroka, piaszczysta, dobrze nasłoneczniona z wybrzeżem wydmy a niekiedy przechodzi w wysoki klif porośniętym drzewami. Przez swoje położenie plaża w Jarosławcu naturalnie jest podzielona na dwie części wschodnią i zachodnią. Na plaży zachodniej znajdują się trzy sektory strzeżone każdy o szerokości 100 m. Pierwsze stanowisko strzeżone zlokalizowana jest w pobliżu byłego DW Mikołajek przy zejściu na plażę od ul. Bałtyckiej. Następny odcinek 200 m plaży strzeżonej leży w znacznej odległości ok. 1000 m i znajduje się przy trasie Jarosławiec-Rusinowo gdzie wyznaczono Drogowy Odcinek Lotniskowy o dł. 2300 m. Dla podwyższenia stanu bezpieczeństwa na plaży w Jarosławcu przydałoby się wyznaczenie jeszcze kilku sektorów strzeżonych i profesjonalnie wyposażonych punktów medycznych. Miejsce strzeżone jest przez ratowników w okresie od 29.06 do 24.08 w godzinach od 9.30 do 16.30

■ DOSTĘP SŁUŻB RATUNKOWYCH

W części Zachodniej możliwy dojazd w kierunku plaży wyznaczony jest bezpośrednio z trasy Rusinowo – Jarosławiec. W razie potrzeby przeprowadzenia akcji ratowniczej z użyciem śmigłowca (HEMS), miejsce do jego lądowania wyznaczone jest bezpośrednio na plaży a koordynaty współrzędnych miejsca lądowania określone są za pomocą słupków bezpieczeństwa. W razie złych warunków pogodowych posadowienie śmigłowca (HEMS) w Jarosławcu możliwe jest na Drogowym Odcinku Lotniczym na ul. Bałtyckiej, DOL o dł. 2300 m. Najbliższy Szpitalny Oddział Ratunkowy (SOR) znajduje się w Koszalinie – odległość 50 km, w Darłowie oddalonym o 20 km stacjonuje Pogotowie ratunkowe. Łączność bezpośrednia ze służbami ratunkowymi możliwa jest za pomocą prywatnych telefonów komórkowych ratowników.

STAN BEZPIECZEŃSTWA WODNEGO
W WOJEWÓDZTWIE ZACHODNIOPOMORSKIM W 2015 ROKU

Zaopatrzenie ratownika

1	Czy kąpieliska są strzeżone przez ratowników w określonym czasie? Tak Kąpielisko czynne w okresie: 29.06 – 28.08 w godzinach 9.30-16.30
2	Czy są stanowiska ratownicze? Tak po zachodniej stronie plaży, 3 stanowisko (1 – 100 m i 1 – 200 m)
3	Okres działania: godziny: od 9.30 do 16.30 daty: 29.06 do 28.08 dni w tygodniu: cały tydzień
4	Liczba ratowników obecnych podczas zmiany: 10 Ratowników wodnych: (RWR – 2 os., TPR – 2 os., Akademia Sportu – 2 os., WOPR – 4 os.).
5	Czy ratownicy posiadają oznaczenia identyfikacyjne? Tak

Obecny i zalecany sprzęt ratowniczy

LP.	OPIS WYPOSAŻENIA	OBECNY SPRZĘT	DODATKOWY SPRZĘT ZALECANY (JEŻELI JEST)	UWAGI
1	Telefon	Tak	Nie	Służbowy telefon GSM
2	Radio	Tak	Nie	3 szt. wewnętrzna komunikacja PMR
3	Syreny	Tak	Nie	3 szt. tuba elektro. z syreną alarmową
4	Megafon	Tak	Nie	3 szt. tuba elektro.
5	Gwizdki	Tak	Nie	Każdy ratownik
6	Pasy ratownicze	Tak	Tak	1 szt. / doposażyć ratowników
7	Boje ratownicze	Tak	Nie	10 szt. Boje SP
8	Rzutki ratownicze	Tak	Nie	10 szt.
9	Sprzęt do nurkowania	Tak	Nie	10 szt. / sprzęt ABC dla każdego ratownika
10	Deski ratunkowe	Nie	Tak	Wyposażyć ratowników w sprzęt
11	Skuter	Nie	Tak	Zaleca się wyposażyć ratowników w skuter z platformą ratowniczą
12	Motorówka	Tak	Nie	Ratownicza łódź motorową typu RIB 40 KM
13	Łodzie wiosłowe	Tak	Nie	3 szt. BL
14	Kamizelki ratunkowe	Tak	Tak	2 szt. doposażyć ratowników w kamizelki ratunkowe
15	Nakrycie głowy	Tak	Nie	Czapeczka z daszkiem
16	Sztormiaki	Tak	Nie	Ubrania robocze ratowników
17	Lornetka	Tak	Nie	3 szt.
18	Koce	Tak	Nie	2 szt./stanowisko
19.	Zapasy pierwszej pomocy	Nie	Tak	Wyposażyć plażę w punkt medyczny – uzupełnić zapasy
20	Nosze	Nie	Nie	–
21	Deska ortopedyczna ze stabilizatorem	Tak	Nie	3 szt. Komp. deska ortopedyczna
22	Tlen	Tak	Tak	2 szt. w apteczce R – 1 doposażyć pozostałe stanowisko w sprzęt R- 1
23	Kołnierz ortopedyczny	Tak	Nie	3 szt. w każdej apteczce R – 0 i R – 1
24	AED	Nie	Tak	Zaleca się wyposażyć stanowisko w defibrylator AED
25	Quad lub samochód terenowy	Tak	Nie	Quad 4 x 4
26	Lina asekuracyjna	Tak	Nie	3 szt. zasobniki z liną 80 m

Miejsce wykorzystywane do kąpiel w Kołobrzegu – Wschód

Kąpielisko administrowane przez: **Miejski Ośrodek Sportu i Rekreacji w Kołobrzegu**

Ilość stanowisk: **6**

Ilość ratowników: **21**

Data audytu: **14.08.2015 r.**

Pkt uzyskanych: **91**

Pkt możliwych: **125**

■ ANALIZA TERENU

Plaża piaszczysta, dobrze nasłoneczniona, wybrzeże wydymowe porośnięte drzewami. Bezpośrednio za plażą znajduje się promenada spacerowa przechodząca w park nadmorski który daje schronienie w upalne dni. Za pasem parku nadmorskiego znajduje się zabudowa turystyczna; Kawiarnie, restauracje, pensjonaty, domy wczasowe i hotele. Główny ruch turystyczny skupiony jest na ulicach Bulwaru Szymańskiego i al. Nadmorskiej. Organizator kąpieliska w Kołobrzegu na wschód od Parsęty za mołem spacerowym wyznaczył 6 miejsc wykorzystywanych do kąpiel. Odcinek miejsca wykorzystywanego do kąpiel, strzeżony przez ratowników o łącznej szerokości 600 m znajduje się na wysokości słupków bezpieczeństwa od nr 333.2 Moło spacerowe słupków do nr 331.8. w okolicach Parku Fredry. Zjazdy dla osób poruszających się na wózkach znajdują się od Bulwaru Szymańskiego i al. Nadmorskiej. Na terenie plaży zarządzanej przez MOSiR Kołobrzeg miejsce wykorzystywane do kąpiel strzeżone jest przez ratowników w okresie od 20.06 do 31.08 w godzinach od 10.00 do 18.00.

■ DOSTĘP SŁUŻB RATUNKOWYCH

Miejsce wykorzystywane do kąpiel znajduje się na wysokości miasta posiada łatwy dostęp służb ratowniczych do wszystkich zjazdów i zejść na plażę. Dojazd bezpośrednio na plażę zapewniony 2 zjazdami technicznymi, pierwszy znajduje się na wysokości mola drugi od ul. Morskie Oko. W razie potrzeby przeprowadzenia akcji ratowniczej z użyciem śmigłowca (HEMS), miejsce do jego lądowania wyznaczone jest na lądowisku szpitalnym oddalonym ok. 1500 m od plaży. W razie konieczności posadowienia śmigłowca (HEMS) bezpośrednio na plaży koordynaty współrzędnych miejsca lądowania określone są za pomocą słupków bezpieczeństwa. Najbliższy Szpitalny Oddział Ratunkowy (SOR) znajduje się w Koszalinie – odległość 42 km. Na plaży znajduje się profesjonalny punkt medyczny obsługiwany przez ratowników medycznych. Łączność ze wszystkimi służbami ratowniczymi oraz najważniejszymi instytucjami – zapewnia system BRYZA. Miejsce wykorzystywane do kąpiel zgłoszone jest do CKRW w Szczecinie.

STAN BEZPIECZEŃSTWA WODNEGO
W WOJEWÓDZTWIE ZACHODNIOPOMORSKIM W 2015 ROKU

Zaopatrzenie ratownika

1	Czy kąpieliska są strzeżone przez ratowników w określonym czasie? Tak Kąpielisko czynne w okresie: 20.06 – 31.08 w godzinach 10.00-18.00
2	Czy są stanowiska ratownicze? Tak 6 stanowiska miejsca do kąpeli od moła do Parku Fredry
3	Okres działania: godziny: od 10.00 do 18.00 daty: 20.06 do 31.08 dni w tygodniu: cały tydzień
4	Liczba ratowników obecnych podczas zmiany: 21 Ratowników wodnych: (RWR – 1 os., WOPR – 20 os.).
5	Czy ratownicy posiadają oznaczenia identyfikacyjne? Tak

Obecny i zalecany sprzęt ratowniczy

LP.	OPIS WYPOSAŻENIA	OBECNY SPRZĘT	DODATKOWY SPRZĘT ZALECANY (JEŻELI JEST)	UWAGI
1	Telefon	Tak	Nie	Telefon służbowy kom. GSM
2	Radio	Tak	Nie	6 szt. wewnętrznej komunikacji radiowej UHF/VHF
3	Syreny	Tak	Nie	6 szt. tuba z syreną alarmową
4	Megafon	Tak	Nie	6 szt. tuba elektro.
5	Gwizdki	Tak	Nie	Każdy ratownik
6	Pasy ratownicze	Tak	Tak	12 szt. / zaleca się doposażyć w sprzęt ratowników
7	Boje ratownicze	Tak	Tak	6 szt. boje SP/ zaleca się doposażyć w sprzęt ratowników
8	Rzutki ratownicze	Tak	Nie	21 szt.
9	Sprzęt do nurkowania	Tak	Nie	21 szt. sprzęt ABC dla każdego ratownika
10	Deski ratunkowe	Nie	Tak	Zaleca się wyposażać w sprzęt stanowiska
11	Skuter	Tak	Nie	Yamaha 140 KM skuter z platformą ratowniczą
12	Motorówka	Tak	Nie	2 szt. ratownicza łódź typu RIB 50 i 60 KM
13	Łodzie wiosłowe	Tak	Nie	6 szt. BL
14	Kamizelki ratunkowe	Tak	Tak	6 szt. / wyposażać ratowników w kamizelki asekuracyjne
15	Nakrycie głowy	Tak	Nie	Czapeczka z daszkiem
16	Sztormiaki	Tak	Nie	Ubranie ratownicze Polartec
17	Lornetka	Tak	Nie	6 szt.
18	Koce	Tak	Nie	2 szt. / stanowisko
19.	Zapasy pierwszej pomocy	Tak	Nie	Punkt medyczny – ambulatorium
20	Nosze	Tak	Nie	1 szt.
21	Deska ortopedyczna ze stabilizatorem	Tak	Tak	1 szt. komp./ doposażyć wszystkie stanowiska w sprzęt
22	Tlen	Tak	Tak	3 szt. W apteczce R – 1 Wyposażać wszystkie stanowiska w apteczki R – 1
23	Kołnierz ortopedyczny	Tak	Nie	2 szt. / stanowisko
24	AED	Tak	Nie	Defibrylator AED Samarytanin
25	Quad lub samochód terenowy	Tak	Nie	quad 4 x 4 Yamaha 700
26	Lina asekuracyjna	Tak	Nie	3 szt. kołowroty i 3 szt. zasobników z liną 80 m
27	Kajak ratowniczy	Tak	Tak	1 szt. kajak surf / doposażyć inne stanowiska ratownicze

Miejsce wykorzystywane do kąpiel w Kołobrzegu – Zachód

Kąpielisko administrowane przez: **Miejski Ośrodek Sportu i Rekreacji w Kołobrzegu**

Ilość stanowisk: **1**

Ilość ratowników: **3**

Data audytu: **14.08.2015 r.**

Pkt uzyskanych: **73**

Pkt możliwych: **125**

■ ANALIZA TERENU

Plaża Zachodnia usytuowana na zachód od ujścia rzeki Parsęty. Plaża szeroka dobrze nasłoneczniona, wybrzeże wydymowe porośnięte drzewami. Bezpośrednio za plażą znajduje się park nadmorski. Organizator kąpieliska w Kołobrzegu wyznaczył na plaży zachodniej 100 m miejsce wykorzystywane do kąpiel. Stanowisko ratownicze miejsca kąpielowego znajduje się w odległości około 900 metrów od kąpieliska Kołobrzeg Zachód, na wysokości zejścia nr 1 i słupka bezpieczeństwa nr 336.8. Na terenie plaży zarządzanej przez MOSiR Kołobrzeg miejsce kąpielowe strzeżone jest przez ratowników w okresie od 1.07 do 31.08 w godzinach od 10.00 do 18.00.

■ DOSTĘP SŁUŻB RATUNKOWYCH

Miejsce wyznaczone do kąpiel w części plaży zachodniej osiedla Radzików Przedmieście znajduje się na granicy miasta z Grzybowem posiada dostęp służb ratowniczych do wszystkich zjazdów i zejść na plażę. W razie potrzeby przeprowadzenia akcji ratowniczej z użyciem śmigłowca (HEMS), miejsce do jego lądowania wyznaczone jest na lądowisku szpitalnym oddalonym ok. 2000 m od plaży. W razie konieczności posadowienia śmigłowca (HEMS) bezpośrednio na plaży koordynaty współrzędnych miejsca lądowania określone są za pomocą słupków bezpieczeństwa. Najbliższy Szpitalny Oddział Ratunkowy (SOR) znajduje się w Koszalinie – odległość 42 km. Na plaży znajduje się punkt medyczny obsługiwany przez ratowników. Łączność ze wszystkimi służbami ratowniczymi oraz najważniejszymi instytucjami – zapewnia Plaża Centralna przez system BRYZA. Kąpielisko i miejsce wykorzystywane do kąpiel zgłoszone jest do Centrum Koordynacji Ratownictwa Wodnego w Szczecinie.

STAN BEZPIECZEŃSTWA WODNEGO
W WOJEWÓDZTWIE ZACHODNIOPOMORSKIM W 2015 ROKU

Zaopatrzenie ratownika

1	Czy kąpieliska są strzeżone przez ratowników w określonym czasie? Tak Kąpielisko czynne w okresie: 1.07 – 31.08 w godzinach 10.00-18.00
2	Czy są stanowiska ratownicze? Tak 1 stanowisko, miejsce do kąpieli zejście nr 1
3	Okres działania: godziny: od 10.00 do 18.00 daty: 1.07 do 31.08 dni w tygodniu: cały tydzień
4	Liczba ratowników obecnych podczas zmiany: 3 ratowników wodnych: (WOPR – 3 os.)
5	Czy ratownicy posiadają oznaczenia identyfikacyjne? Tak

Obecny i zalecany sprzęt ratowniczy

LP.	OPIS WYPOSAŻENIA	OBECNY SPRZĘT	DODATKOWY SPRZĘT ZALECANY (JEŻELI JEST)	UWAGI
1	Telefon	Tak	Nie	Telefon służbowy
2	Radio	Tak	Nie	1 szt. wewnętrznej komunikacji radiowej UHF / VHF
3	Syreny	Tak	Nie	1 szt. tuba z syreną alarmową
4	Megafon	Tak	Nie	1 szt. tuba elektro.
5	Gwizdki	Tak	Nie	Każdy ratownik
6	Pasy ratownicze	Tak	Tak	2 szt. – zaleca się wyposażać każdego ratownika
7	Boje ratownicze	Tak	Nie	1 szt. Boje SP
8	Rzutki ratownicze	Tak	Nie	3 szt. dla każdego ratownika
9	Sprzęt do nurkowania	Tak	Nie	3 szt. sprzęt ABC dla każdego ratownika
10	Deski ratunkowe	Nie	Tak	Zaleca się wyposażać kąpielisko w sprzęt
11	Skuter	Nie	Tak	Zaleca się wyposażać kąpielisko w skuter z platformą ratowniczą
12	Motorówka	Tak	Nie	Ratownicza łódź RIB 50 KM
13	Łodzie wiosłowe	Tak	Nie	1 szt. BL
14	Kamizelki ratunkowe	Tak	Tak	2 szt./ doposażyć ratowników w kamizelki asekuracyjne
15	Nakrycie głowy	Tak	Nie	Czapeczki z daszkiem
16	Sztormiaki	Tak	Nie	Ubranie robocze ratowników
17	Lornetka	Tak	Nie	1 szt.
18	Koce	Tak	Nie	2 szt. / stanowisko
19.	Zapasy pierwszej pomocy	Tak	Tak	Punkt medyczny – uzupełniać zapasy
20	Nosze	Nie	Nie	–
21	Deska ortopedyczna ze stabilizatorem	Tak	Nie	1 szt. komp. Deska ortopedyczna
22	Tlen	Tak	Nie	1 szt. w apteczkach R – 1
23	Kołnierz ortopedyczny	Tak	Nie	3 szt. w apteczkach R – 1
24	AED	Nie	Tak	Zaleca się wyposażać plażę w defibrylator AED
25	Quad lub samochód terenowy	Nie	Tak	Zaleca się wyposażać plażę w Quad lub auto 4 x 4
26	Lina asekuracyjna	Tak	Nie	1 szt. Kołowrót z liną 80 m

Miejsce wykorzystywane do kąpiel w łazach

Kąpielisko administrowane przez: **Miejski Ośrodek Sportu i Rekreacji**

Ilość stanowisk: **2**

Ilość ratowników: **6**

Data audytu: **2.08.2015 r.**

Pkt uzyskanych: **68**

Pkt możliwych: **125**

■ ANALIZA TERENU

Plaża piaszczysta, dobrze nasłoneczniona, wybrzeże wydymowe porośnięte lasem sosnowym. Domy wczasowe i infrastruktura turystyczna skupiona wokół głównych ulic przebiegających przez miejscowość tj. ul. Mieleńskiej i ul. Leśnej. Na plaży strzeżonej prowadzą trzy zejścia od zachodniej strony miejscowości gdzie organizator wyznaczył 1 stanowisko miejsca wykorzystywanego do kąpiel można do plaży dojść od ulicy Krótkiej i Wczasowej gdzie zlokalizowany jest zjazd techniczny ułatwiający dojazd zarówno dla służb ratowniczych jak i dla osób poruszających się na wózkach. Od wschodniej strony łaz gdzie zorganizowane jest drugie miejsce wykorzystywane do kąpiel można dojść ulicą Leśną. Łączna długość plaży w łazach wynosi około 900 m., z czego odcinek plaży strzeżonej w miejscach wykorzystywanych do kąpiel wynosi 2 razy po 100 m. Organizator miejsc do kąpiel w łazach wyznaczył jeszcze jedno 100 m kąpielisko strzeżone przez ratowników w centralnej części plaży. Dla podwyższenia bezpieczeństwa wodnego na plaży w łazach przydałoby się wyznaczenie jeszcze kilku stanowisk strzeżonych przez ratowników i wyposażenie plaży w profesjonalny punkt medyczny. Na terenie plaży zarządzanej przez MOSiR Mielno miejsca wykorzystywane do kąpiel strzeżone są przez ratowników w okresie od 1.07 do 31.08 w godzinach od 9.30 do 17.30.

■ DOSTĘP SŁUŻB RATUNKOWYCH

Dostęp służb ratowniczych ul. Mieleńską a następnie ul. Leśną na wysokości słupka bezpieczeństwa nr 288.5 oraz zjazdem technicznym od ul. Wczasowej przy słupku nr 289.8. W razie potrzeby przeprowadzenia akcji ratowniczej z użyciem śmigłowca (HEMS), miejsce do jego lądowania można wyznaczyć bezpośrednio na plaży a jego koordynaty współrzędnych określone są za pomocą słupków bezpieczeństwa. Najbliższy Szpitalny Oddział Ratunkowy (SOR) znajduje się w Koszalinie – odległość 20 km. W okresie sezonu (lipiec-sierpień) w Mielnie stacjonuje 1 zespół wyjazdowy Pogotowia Ratunkowego. Łączność bezpośrednia ze służbami ratunkowymi możliwa jest za pomocą prywatnych telefonów komórkowych ratowników oraz łączności radiowej UKF z bazą ratowników w Mielnie. Miejsce wykorzystywane do kąpiel zgłoszone jest do Centrum Koordynacji Ratownictwa Wodnego w Szczecinie.

STAN BEZPIECZEŃSTWA WODNEGO
W WOJEWÓDZTWIE ZACHODNIOPOMORSKIM W 2015 ROKU

Zaopatrzenie ratownika

1	Czy kąpieliska są strzeżone przez ratowników w określonym czasie? Tak Kąpielisko czynne w okresie: 1.07 – 31.08 w godzinach 9.30-17.30
2	Czy są stanowiska ratownicze? Tak 2 x 100 m (224) i (225) w od zachodniej strony plaży przy zejściu od ul. Krótkiej i wschodniej od ul. Leśnej
3	Okres działania: godziny: od 9.30 do 17.30 daty: 1.07 do 31.08 dni w tygodniu: cały tydzień
4	Liczba ratowników obecnych podczas zmiany: 6 ratowników wodnych: (WOPR – 6 os.)
5	Czy ratownicy posiadają oznaczenia identyfikacyjne? Tak

Obecny i zalecany sprzęt ratowniczy

LP.	OPIS WYPOSAŻENIA	OBECNY SPRZĘT	DODATKOWY SPRZĘT ZALECANY (JEŻELI JEST)	UWAGI
1	Telefon	Tak	Tak	Doposażyć ratowników w służbowy telefon kom. GSM
2	Radio	Tak	Nie	2 szt. wewnętrzna komunikacja radiowa UHF/VHF
3	Syreny	Nie	Tak	Wyposażyć w 2 szt. tuba z syreną alarmową
4	Megafon	Nie	Tak	Wyposażyć w 2 szt. Tuba elektro.
5	Gwizdki	Tak	Nie	Każdy ratownik
6	Pasy ratownicze	Nie	Tak	Zaleca się wyposażać w sprzęt ratowników
7	Boje ratownicze	Tak	Nie	6 szt. boje SP
8	Rzutki ratownicze	Tak	Nie	6 szt.
9	Sprzęt do nurkowania	Tak	Nie	6 szt. sprzęt ABC dla każdego ratownika
10	Deski ratunkowe	Nie	Tak	Zaleca się wyposażać w sprzęt ratowników
11	Skuter	Nie	Tak	Zaleca się wyposażać plażę w skuter z platformą ratowniczą
12	Motorówka	Nie	Tak	Zaleca się wyposażać plażę w łódź ratowniczą typu RIB lub Brig
13	Łodzie wiosłowe	Tak	Nie	2 szt. BL
14	Kamizelki ratunkowe	Nie	Tak	Wyposażyć ratowników kamizelki asekuracyjne
15	Nakrycie głowy	Tak	Nie	Czapeczka z daszkiem
16	Sztormiaki	Tak	Nie	Ubranie robocze ratowników
17	Lornetka	Tak	Nie	2 szt.
18	Koce	Tak	Tak	1 szt. / stanowisko uzupełnić zapas
19.	Zapasy pierwszej pomocy	Nie	Tak	Wyposażyć plażę w punkt medyczny
20	Nosze	Nie	Nie	–
21	Deska ortopedyczna ze stabilizatorem	Tak	Nie	2 szt. komp. deska ortopedyczna
22	Tlen	Tak	Nie	2 szt. w apteczce R – 1
23	Kołnierz ortopedyczny	Tak	Nie	3 szt. w apteczce R – 1
24	AED	Nie	Tak	Zaleca się wyposażać kąpielisko w defibrylator AED
25	Quad lub samochód terenowy	Nie	Tak	Zaleca się wyposażać plażę w Quad lub auto 4 x 4
26	Lina asekuracyjna	Tak	Nie	2 szt. zasobniki z liną 80 m

Miejsce wykorzystywane do kąpiel w Mielnie

Kąpielisko administrowane przez: **Miejski Ośrodek Sportu i Rekreacji**

Ilość stanowisk: **3**

Ilość ratowników: **18**

Data audytu: **1.08.2015 r.**

Pkt uzyskanych: **93**

Pkt możliwych: **125**

■ ANALIZA TERENU

Plaża piaszczysta, dobrze nasłoneczniona, wybrzeże wydymowe na obrzeżach miejscowości porośnięte drzewami, w centralnej części mocno zurbanizowane. Szerokość plaży waha się od 30-40 m we wschodniej części oraz 30 m w części centralnej, gdzie konieczne było umocnienie brzegu betonowymi umocnieniami „gwiazdo blokami”. Główny ruch komunikacyjny odbywa się ul. Bolesława Chrobrego, od której odchodzą równoległe ulice dojazdowe w kierunku morza oraz Jeziora Jamno. Na uliczkach dojazdowych występuje najczęściej ruch jednokierunkowy, gdzie poza miejscami do tego wyznaczonymi (parkingi) obowiązuje zakaz zatrzymywania pojazdów. Organizator wyznaczył 2 miejsca wykorzystywane do kąpiel z czego 1 x 100 m odcinek plaży strzeżonej i drugi 2 x 100 m oddalony od siebie około 500 m. Dla podwyższenia bezpieczeństwa wodnego na plaży w Mielnie przydałoby się wyznaczenie profesjonalnie wyposażonego punktu medycznego z bazą koordynacji ratownictwa wodnego czynną całą dobę. Na terenie zarządzanym przez MOSiR Mielno plaża strzeżona jest przez ratowników w okresie od 1.07 do 31.08 w godzinach od 9.30 do 17.30.

■ DOSTĘP SŁUŻB RATUNKOWYCH

Dostęp służb ratowniczych możliwy od ul. Bolesława Chrobrego i dalej ulicami prowadzącymi na plażę – dojazd do promenady od ul. 1 Maja na wysokości słupka bezpieczeństwa nr 300.2, ul. Kościuszki słupek nr 300.1, ul. Wojska Polskiego słupek nr 300.0, ul. Piastów słupek nr 299.9, ul. Orła Białego słupek nr 299.4 i ul. Słonecznej słupek nr 298.7. Utrudnienia w dojeździe służb ratowniczych mogą być spowodowane licznymi straganami i zatłoczoną promenadą w szczycie sezonu. W razie potrzeby przeprowadzenia akcji ratowniczej z użyciem śmigłowca (HEMS), miejsce do jego lądowania wyznaczone jest bezpośrednio na plaży. W przypadku złych warunków pogodowych istnieje możliwość posadzenia śmigłowca (HEMS) na boisku piłkarskim oddalonym o kilkadziesiąt metrów od plaży. Zjazd techniczny dla cięższego sprzętu (PSP, SAR) znajduje się przy ul. 1 Maja i ul. Orła Białego. Najbliższy Szpitalny Oddział Ratunkowy (SOR) znajduje się w Koszalinie – odległość 13 km. W okresie sezonu (lipiec-sierpień) w Mielnie stacjonuje 1 zespół wyjazdowy Pogotowia Ratunkowego. Miejsce wykorzystywane do kąpiel zgłoszone jest do CKRW w Szczecinie.

STAN BEZPIECZEŃSTWA WODNEGO
W WOJEWÓDZTWIE ZACHODNIOPOMORSKIM W 2015 ROKU

Zaopatrzenie ratownika

1	Czy kąpieliska są strzeżone przez ratowników w określonym czasie? Tak Kąpielisko czynne w okresie: 1.07 – 31.08 w godzinach 9.30-17.30
2	Czy są stanowiska ratownicze? Tak 1 x 100 m i 2 x 100 m, od strony lądu centralnie i od wody na łodziach
3	Okres działania: godziny: od 9.30 do 17.30 daty: 1.07 do 31.08 dni w tygodniu: cały tydzień
4	Liczba ratowników obecnych podczas zmiany: 18 ratowników wodnych: (WOPR – 18 os.)
5	Czy ratownicy posiadają oznaczenia identyfikacyjne? Tak

Obecny i zalecany sprzęt ratowniczy

LP.	OPIS WYPOSAŻENIA	OBCNY SPRZĘT	DODATKOWY SPRZĘT ZALECANY (JEŻELI JEST)	UWAGI
1	Telefon	Tak	Nie	Telefon służbowy kom. GSM
2	Radio	Tak	Nie	3 szt. Wewnętrzna komunikacja radiowa UHV/VHF
3	Syreny	Tak	Nie	3 szt. tuba z syreną alarmową
4	Megafon	Tak	Nie	3 szt. tuba elektro.
5	Gwizdki	Tak	Nie	Każdy ratownik
6	Pasy ratownicze	Tak	Tak	6 szt. / zaleca się wyposażyć w sprzęt ratowników
7	Boje ratownicze	Tak	Tak	6 szt. boje SP/ doposażyć w sprzęt ratowników
8	Rzutki ratownicze	Tak	Tak	3 szt. /wyposażyć w sprzęt ratowników
9	Sprzęt do nurkowania	Tak	Nie	18 szt. sprzęt ABC
10	Deski ratunkowe	Tak	Nie	3 szt. Wetiz
11	Skuter	Tak	Nie	Skuter Sea-doo GTX 155 KM z platformą ratowniczą
12	Motorówka	Nie	Tak	Zaleca się wyposażyć w łódź ratowniczą typu RIB lub Brig
13	Łodzie wiosłowe	Tak	Nie	3 szt. BL
14	Kamizelki ratunkowe	Tak	Tak	6 szt. / doposażyć ratowników w kamizelki asekuracyjne
15	Nakrycie głowy	Tak	Nie	Czapeczka z daszkiem
16	Sztormiaki	Tak	Nie	Ubranie robocze ratowników
17	Lornetka	Tak	Nie	3 szt.
18	Koce	Tak	Nie	2 szt. / stanowisko
19.	Zapasy pierwszej pomocy	Nie	Tak	Wyposażyć plażę w punkt medyczny
20	Nosze	Nie	Nie	–
21	Deska ortopedyczna ze stabilizatorem	Tak	Nie	3 szt. komp. deski ortopedyczne
22	Tlen	Tak	Nie	3 szt. w apteczce R – 1
23	Kołnierz ortopedyczny	Tak	Nie	4 szt. w apteczce R – 1
24	AED	Tak	Nie	Defibrylator AED
25	Quad lub samochód terenowy	Nie	Tak	Zaleca się wyposażyć plażę w Quad lub auto 4 x 4
26	Lina asekuracyjna	Tak	Nie	6 szt. zasobników z liną 80 m

Miejsce wykorzystywane do kąpiel w Mrzeżynie – Zachód

Kąpielisko administrowane przez: **Gmina Trzebiatów / Bud-Blok – K. Wasielewski**

Ilość stanowisk: **1**

Ilość ratowników: **3**

Data audytu: **18.08.2015 r.**

Pkt uzyskanych: **66**

Pkt możliwych: **125**

■ ANALIZA TERENU

Plaża piaszczysta, dobrze nasłoneczniona, linia brzegu morskiego wyrównana, pozbawiona zatok lub półwyspów. Płaskie plaże są tu dość szerokie, pokryte drobnym piaskiem. W Mrzeżynie znajduje się niewielki port w ujściu Rzeki Regi wykorzystywany jako przystań kutrów rybackich i statków wycieczkowych. Ujście Regi dzieli miejscowość na Mrzeżyno Wschodnie i Zachodnie. Główny ruch turystyczny skupiony jest w Mrzeżynie Wschodnim przy ulicy Tysiąclecia i Nadmorskiej. W Mrzeżynie Zachodnim wyznaczono jeden sektor 100 m plaży strzeżonej miejsca wykorzystwanego do kąpiel do którego prowadzi nowo wybudowana droga zjazdowa od ul. Wojska Polskiego i prowadzi na niewielki parking na zachodnim brzegu ujścia Regi. Stanowisko ratowników znajduje się na wysokości słupka bezpieczeństwa nr 352.5. Dla podwyższenia bezpieczeństwa na plaży w Mrzeżynie Zachodnim przydałoby się wyznaczenie jeszcze jednego sektora strzeżonego przez ratowników i wyposażenie plaży w profesjonalny punkt medyczny. Plaża strzeżona jest przez ratowników w okresie od 28.06 do 31.08 w godzinach od 9.00 do 17.00.

■ DOSTĘP SŁUŻB RATUNKOWYCH

Dostęp służb ratowniczych ul. Kołobrzeską następnie ul. Wojska Polskiego w stronę uliczki prowadzącej w kierunku sektora strzeżonego. Wjazd bezpośrednio na plażę w okolicy nabrzeża portu niemożliwy z powodu murka oporowego falochronu główki portu. Wodowanie sprzętu pływającego możliwe w porcie od ul. Trzebiatowskiej gdzie znajduje się dobrze przygotowany slip. W razie potrzeby przeprowadzenia akcji ratowniczej z użyciem śmigłowca (HEMS), miejsce do jego lądowania można wyznaczyć bezpośrednio na plaży a jego koordynaty współrzędnych określone są za pomocą słupków bezpieczeństwa. W przypadku złych warunków pogodowych istnieje możliwość posadzenia śmigłowca (HEMS) przy bosmanacie portu od strony plaży po drugiej stronie kanału portowego. Najbliższy Szpitalny Oddział Ratunkowy (SOR) znajduje się w Gryficach – odległość 28 km. W Trzebiatowie oddalonym od Mrzeżyna o 10 km znajduje się Pogotowie Ratunkowe. Łączność bezpośrednia ze służbami ratunkowymi możliwa jest za pomocą służbowego telefonu komórkowego GSM ratowników.

STAN BEZPIECZEŃSTWA WODNEGO
W WOJEWÓDZTWIE ZACHODNIOPOMORSKIM W 2015 ROKU

Zaopatrzenie ratownika

1	Czy kąpieliska są strzeżone przez ratowników w określonym czasie? Tak Kąpielisko czynne w okresie: 28.06 – 31.08 w godzinach 9.00-17.00
2	Czy są stanowiska ratownicze? Tak 1 x 100 m przy falochronie zachodnim wejścia do portu
3	Okres działania: godziny: od 9.00 do 17.00 daty: 28.06 do 31.08 dni w tygodniu: cały tydzień
4	Liczba ratowników obecnych podczas zmiany: 3 ratowników wodnych: (TPR – 3 os.)
5	Czy ratownicy posiadają oznaczenia identyfikacyjne? Tak

Obecny i zalecany sprzęt ratowniczy

LP.	OPIS WYPOSAŻENIA	OBECNY SPRZĘT	DODATKOWY SPRZĘT ZALECANY (JEŻELI JEST)	UWAGI
1	Telefon	Tak	Tak	Wyposażyć ratowników w służbowy telefon kom. GSM
2	Radio	Tak	Nie	1 szt. wewnętrzne komunikacja radiowa PMR, 1 szt. VHF
3	Syreny	Tak	Nie	1 szt. tuba z syreną alarmową
4	Megafon	Tak	Nie	1 szt. tuba elektro.
5	Gwizdki	Tak	Nie	Każdy
6	Pasy ratownicze	Tak	Tak	1 szt. / zaleca się wyposażyć w sprzęt ratowników
7	Boje ratownicze	Tak	Nie	3 szt. boje SP
8	Rzutki ratownicze	Tak	Nie	3 szt.
9	Sprzęt do nurkowania	Tak	Tak	2 szt. / wyposażyć w sprzęt ABC każdego ratownika
10	Deski ratunkowe	Nie	Tak	Zaleca się wyposażyć w sprzęt stanowisko
11	Skuter	Nie	Tak	Zaleca się wyposażyć plażę w skuter z platformą
12	Motorówka	Tak	Nie	Galia 515 100 KM
13	Łodzie wiosłowe	Tak	Tak	1 szt. wiosłowa / wyposażyć w ratowniczą łódź typ BL
14	Kamizelki ratunkowe	Tak	Tak	2 szt. / wyposażyć w kamizelki asekuracyjne każdego ratownika
15	Nakrycie głowy	Tak	Nie	Czapeczka z daszkiem
16	Sztormiaki	Tak	Nie	Ubranie robocze ratowników
17	Lornetka	Tak	Nie	1 szt.
18	Koce	Tak	Nie	1 szt.
19.	Zapasy pierwszej pomocy	Nie	Tak	Wyposażyć plażę w punkt medyczny
20	Nosze	Tak	Nie	1 szt.
21	Deska ortopedyczna ze stabilizatorem	Tak	Nie	1 szt. komp. deska ortopedyczna
22	Tlen	Tak	Nie	1 szt. w apteczce R – 1
23	Kołnierz ortopedyczny	Tak	Nie	3 szt. w apteczce R – 1
24	AED	Nie	Tak	Zaleca się wyposażyć plażę w defibrylator AED
25	Quad lub samochód terenowy	Tak	Nie	Auto terenowe 4 x 4
26	Lina asekuracyjna	Tak	Nie	1 szt. kołowrót z liną 80 m
27	Kajak ratowniczy	Tak	Nie	Kajak - Surf Sit

Miejsce wykorzystywane do kąpiel w Rewalu – Śliwin

Kąpielisko administrowane przez: **Gmina Rewal / Krzysztof Olkuszewski Ratownictwo Wodne Asekuracja**

Ilość stanowisk: **1**

Ilość ratowników: **4**

Data audytu: **15.08.2015 r.**

Pkt uzyskanych: **78**

Pkt możliwych: **125**

■ ANALIZA TERENU

Plaża wąska, piaszczysta, dobrze nasłoneczniona, wybrzeże klifowe. Dostęp dla osób poruszających się na wózkach – wyłącznie przy zjeździe technicznym. Z plaży w większości korzystają turyści wypoczywający w Rewalu Śliwinie, do wypoczynku zachęca cisza i spokój. Toalety płatne znajdują się tuż przy zejściach na plażę oraz w punktach gastronomicznych. To jedyny odcinek 100 m strzeżonej plaży leżący przy zejściu od ul. Klifowej w Śliwinie zlokalizowany jest na wysokości słupka bezpieczeństwa nr 370.5. Dla podwyższenia bezpieczeństwa wodnego na plaży przydałoby się wyznaczenie jeszcze kilku stanowisk strzeżonych przez ratowników i dobrze wyposażonego punktu medycznego. Plaża strzeżona jest przez ratowników w okresie od 24.06 do 31.08 w godzinach od 10.00 do 18.00.

■ DOSTĘP SŁUŻB RATUNKOWYCH

Dostęp służb ratowniczych drogą wojewódzką 102 kierując się w Śliwinie w stronę ul. Klifowej. W razie potrzeby przeprowadzenia akcji ratowniczej z użyciem śmigłowca (HEMS), miejsce do jego lądowania wyznaczone jest bezpośrednio na plaży a jego koordynaty współrzędnych określone są za pomocą słupków bezpieczeństwa. Najbliższy Szpitalny Oddział Ratunkowy (SOR) znajduje się w Gryficach – odległość 29 km. W czasie sezonu letniego w Niechorzu oddalonym o 4 km stacjonuje 1 zespół wyjazdowy Pogotowia Ratunkowego. Łączność bezpośrednia ze służbami ratunkowymi możliwa jest za pomocą telefonów komórkowych ratowników lub łączności radiowej UKF z bazy ratowników w Rewalu.

STAN BEZPIECZEŃSTWA WODNEGO
W WOJEWÓDZTWIE ZACHODNIOPOMORSKIM W 2015 ROKU

Zaopatrzenie ratownika

1	Czy kąpieliska są strzeżone przez ratowników w określonym czasie? Tak Kąpielisko czynne w okresie: 24.06 – 31.08 w godzinach 10.00-18.00
2	Czy są stanowiska ratownicze? Tak 1 x 100 m od wschodniej strony plaży w Śliwinie
3	Okres działania: godziny: od 10.00 do 18.00 daty: 24.06 do 31.08 dni w tygodniu: cały tydzień
4	Liczba ratowników obecnych podczas zmiany: 4 ratowników wodnych: (WOPR – 4 os.)
5	Czy ratownicy posiadają oznaczenia identyfikacyjne? Tak

Obecny i zalecany sprzęt ratowniczy

LP.	OPIS WYPOSAŻENIA	OBECNY SPRZĘT	DODATKOWY SPRZĘT ZALECANY (JEŻELI JEST)	UWAGI
1	Telefon	Tak	Tak	Wyposażyć ratowników w służbowy telefon kom. GSM
2	Radio	Tak	Nie	2 szt. wewnętrzna komunikacja radiowa UHF/VHF
3	Syreny	Tak	Nie	1 szt. tuba z syreną alarmową
4	Megafon	Tak	Nie	1 szt. tuba elektro.
5	Gwizdki	Tak	Nie	Każdy ratownik
6	Pasy ratownicze	Nie	Tak	Zaleca się wyposażyć w sprzęt ratowników
7	Boje ratownicze	Tak	Nie	4 szt. boje SP
8	Rzutki ratownicze	Tak	Nie	4 szt.
9	Sprzęt do nurkowania	Tak	Nie	4 szt. sprzęt ABC dla każdego ratownika
10	Deski ratunkowe	Nie	Tak	Zaleca się wyposażyć w sprzęt ratowników
11	Skuter	Nie	Tak	Zaleca się wyposażyć plażę w skuter z platformą ratowniczą
12	Motorówka	Nie	Tak	Zaleca się wyposażyć plażę w łódź ratowniczą typu RIB lub Brig
13	Łodzie wiosłowe	Tak	Tak	1 szt. wiosłowa SUM / wyposażyć plażę w ratownicze łodzie typ BL
14	Kamizelki ratunkowe	Tak	Tak	2 szt. / doposażyć ratowników w kamizelki asekuracyjne
15	Nakrycie głowy	Tak	Nie	Czapeczka z daszkiem
16	Sztormiaki	Tak	Nie	Ubranie robocze ratowników
17	Lornetka	Tak	Nie	1 szt.
18	Koce	Tak	Tak	Doposażyć ratowników
19.	Zapasy pierwszej pomocy	Nie	Tak	Wyposażyć plażę w punkt medyczny
20	Nosze	Nie	Nie	–
21	Deska ortopedyczna ze stabilizatorem	Tak	Nie	1 szt. komp. deska ortopedyczna
22	Tlen	Tak	Nie	1 szt. w apteczce R – 1
23	Kołnierz ortopedyczny	Tak	Nie	3 szt. w apteczce R – 1
24	AED	Nie	Tak	Zaleca się wyposażyć plażę w defibrylator AED
25	Quad lub samochód terenowy	Nie	Tak	Zaleca się wyposażyć plażę w Quad lub auto 4 x 4
26	Lina asekuracyjna	Tak	Nie	1 szt. zasobniki z liną 80 m

Miejsce wykorzystywane do kąpiel w Sarbinowie

Kąpielisko administrowane przez: **Mieleński Ośrodek Sportu i Rekreacji**

Ilość stanowisk: **2**

Ilość ratowników: **8**

Data audytu: **2.08.2015 r.**

Pkt uzyskanych: **67**

Pkt możliwych: **125**

■ ANALIZA TERENU

Plaża piaszczysta, dobrze nasłoneczniona, przylegająca do miejscowości. W centrum Sarbinowa nabrzeże uzbrojone opaską betonową chroniącą brzeg miejscowości przed skutkami dużych sztormów, nad którą zbudowano promenadę i rozlokowano liczne kawiarnie, smażalnie ryb oraz restauracje. Promenada wraz z równolegle biegnącą ul. Nadmorską skupia główny ruch turystyczny w Sarbinowie. Stanowisko ratownicze (211) zwany również Jaroszwiec znajdują się na wysokości słupków bezpieczeństwa nr 307.9 i stanowisko (212) zwane Pętłą na wysokości słupka bezpieczeństwa nr 307.01. Na terenie miejsca kąpielowego występują pozostałości po ostrogach, których wysokość pokrywa się z wysokością lustra wody co stanowi poważny problem podczas kąpieli. Organizator miejsca wykorzystywanego do kąpieli w Sarbinowie wyznaczył jeszcze 1 kąpielisko strzeżone przez ratowników. Dla podwyższenia bezpieczeństwa wodnego na plaży w Sarbinowie przydałoby się wyznaczenie jeszcze jednego stanowiska strzeżonego przez ratowników i wyposażenie plaży w punkt medyczny. Na terenie plaży zarządzanej przez MOSiR Mielno plaża strzeżona jest przez ratowników w okresie od 1.07 do 31.08 w godzinach od 9.30 do 17.30.

■ DOSTĘP SŁUŻB RATUNKOWYCH

Dostęp służb ratowniczych z ul. Nadmorskiej i dalej schodami z promenady na wysokości słupka bezpieczeństwa nr 307.1, oraz od strony zachodniej zejściem przy ul. Nadmorskiej na wysokości słupka nr 307.9. Brak informacji na ul. Nadmorskiej, które zejście prowadzi na plażę strzeżoną. Zjazd techniczny od ul. Nadmorskiej na wysokości miejsca wykorzystywanego do kąpieli zwanego Jaroszwiec przy słupku bezpieczeństwa nr 308.0. W razie potrzeby przeprowadzenia akcji ratowniczej z użyciem śmigłowca (HEMS), miejsce do jego lądowania można wyznaczyć bezpośrednio na plaży a jego koordynaty współrzędnych określone są za pomocą słupków bezpieczeństwa. Najbliższy Szpitalny Oddział Ratunkowy (SOR) znajduje się w Koszalinie – odległość 18 km. W okresie sezonu (lipiec-sierpień) w Mielnie stacjonuje 1 zespół wyjazdowy Pogotowia Ratunkowego. Łączność bezpośrednia ze służbami ratunkowymi możliwa jest za pomocą prywatnych telefonów komórkowych ratowników oraz łączności radiowej UKF z bazą ratowników w Mielnie. Miejsce wykorzystywane do kąpieli zgłoszone jest do CKRW w Szczecinie.

STAN BEZPIECZEŃSTWA WODNEGO
W WOJEWÓDZTWIE ZACHODNIOPOMORSKIM W 2015 ROKU

Zaopatrzenie ratownika

1	Czy kąpieliska są strzeżone przez ratowników w określonym czasie? Tak Kąpielisko czynne w okresie: 1.07 – 31.08 w godzinach 9.30-17.30
2	Czy są stanowiska ratownicze? Tak 2 x 100 m (211 i 212) w zachodniej i centralnej części plaży przy zejściu od ul. Nadmorskiej
3	Okres działania: godziny: od 9.30 do 17.30 daty: 1.07 do 31.08 dni w tygodniu: cały tydzień
4	Liczba ratowników obecnych podczas zmiany: 8 ratowników wodnych: (WOPR – 8 os.)
5	Czy ratownicy posiadają oznaczenia identyfikacyjne? Tak

Obecny i zalecany sprzęt ratowniczy

LP.	OPIS WYPOSAŻENIA	OBECNY SPRZĘT	DODATKOWY SPRZĘT ZALECANY (JEŻELI JEST)	UWAGI
1	Telefon	Tak	Tak	Wyposażyć ratowników w służbowy telefon kom. GSM
2	Radio	Tak	Nie	2 szt. wewnętrzna komunikacja radiowa UHF / VHF
3	Syreny	Tak	Nie	2 szt. tuba z syreną alarmową
4	Megafon	Tak	Nie	2 szt. tuba elektro.
5	Gwizdki	Tak	Nie	Każdy ratownik
6	Pasy ratownicze	Nie	Tak	Zaleca się wyposażyć w sprzęt ratowników
7	Boje ratownicze	Tak	Nie	8 szt. boje SP
8	Rzutki ratownicze	Tak	Tak	2 szt. wyposażyć ratowników w sprzęt
9	Sprzęt do nurkowania	Tak	Nie	8 szt. sprzęt ABC dla każdego ratownika
10	Deski ratunkowe	Nie	Tak	Zaleca się wyposażyć w sprzęt ratowników
11	Skuter	Nie	Tak	Zaleca się wyposażyć plażę w skuter z platformą ratowniczą
12	Motorówka	Nie	Tak	Zaleca się wyposażyć plażę w łódź ratowniczą typ RIB lub Brig
13	Łodzie wiosłowe	Tak	Nie	2 szt. BL
14	Kamizelki ratunkowe	Nie	Tak	Wyposażyć ratowników w kamizelki asekuracyjne
15	Nakrycie głowy	Tak	Nie	Czapeczka z daszkiem
16	Sztormiaki	Tak	Nie	Ubranie robocze ratowników
17	Lornetka	Tak	Nie	2 szt.
18	Koce	Nie	Tak	Wyposażyć ratowników
19.	Zapasy pierwszej pomocy	Nie	Tak	Wyposażyć plażę w punkt medyczny
20	Nosze	Nie	Nie	–
21	Deska ortopedyczna ze stabilizatorem	Tak	Nie	2 szt. komp. deska ortopedyczna
22	Tlen	Tak	Nie	2 szt. w apteczkach R – 1
23	Kołnierz ortopedyczny	Tak	Nie	3 szt. w apteczkach R – 1
24	AED	Nie	Tak	Zaleca się wyposażyć plażę w Defibrylator AED
25	Quad lub samochód terenowy	Nie	Tak	Zaleca się wyposażyć plażę w quad lub auto 4 x 4
26	Lina asekuracyjna	Tak	Nie	2 szt. zasobniki z liną 80 m

Miejsce wykorzystywane do kąpiel w Świnoujściu – Uznam

Kąpielisko administrowane przez: **Ośrodek Sportu i Rekreacji WYSPIARZ**

Ilość stanowisk: **2**

Ilość ratowników: **7**

Data audytu: **15.07.2015 r.**

Pkt uzyskanych: **89**

Pkt możliwych: **125**

■ ANALIZA TERENU

Plaża strzeżona położona jest na zachodnim brzegu rzeki Świny i rozciąga się w kierunku granicy z RFN, łączna długość plaży wynosi 3850 m, przeciętna szerokość plaży wynosi 90 m. Na plaży wyznaczone zostały 2 miejsca strzeżone, każde 100 metrowej długości wykorzystywane do kąpiel. Plaża dobrze nasłoneczniona, o piaszczystym podłożu, z łagodnie opadającym dnem. Na terenie plaży znajdują się boiska do piłki nożnej, siatkówki, a na terenach przyległych wyznaczone są tereny do uprawiania sportów wodnych. Poza strefami sportowymi są również punkty gastronomiczne, wypożyczalnie leżaków, dmuchane place zabaw. W pobliżu wejść na plażę znajdują się publiczne toalety zlokalizowane w pobliżu punktów gastronomicznych. Na plaży od ul. Powstańców Śląskich znajduje się baza ratownicza z pełnym węzłem sanitarnym, aneksem kuchennym oraz stanowiskiem koordynacji ratownictwa wodnego, wyposażona jest w profesjonalny punkt medyczny obsługiwany przez ratowników medycznych. Plaża strzeżona jest w okresie od 1.07 do 31.08 w godz. od 10.00 do 17.00

■ DOSTĘP SŁUŻB RATUNKOWYCH

Dostęp służb ratowniczych ustalony jest od wschodniej strony plaży na wysokości falochronu i słupka bezpieczeństwa nr 424.7 gdzie jest możliwość dojazdu na samą plażę zjazdem technicznym od ul. Bolesława Chrobrego. W miejscu wyznaczonym na plaży od ulicy B. Chrobrego zorganizowane jest utwardzone miejsce lądowania śmigłowca (HEMS). Od ul. Powstańców Śląskich na wejściu na plażę znajduje się profesjonalna baza ratownicza wyposażona w punkt medyczny i stanowiskiem koordynowania ratownictwa wodnego na plaży. Ze służbami medycznymi ustalone są też inne miejsca przekazania poszkodowanego jeśli stan jego na to pozwala (ul. Powstańców Śląskich, Trentowskiego, Orkana, Emilii Gierczak, Feliksa Nowowiejskiego i Prusa) z kierunku ulic prowadzących na stanowiska ratownicze. Najbliższy Szpitalny Oddział Ratunkowy (SOR) znajduje się w Gryficach – odległość 83 km. Łączność bezpośrednia ze służbami ratunkowymi możliwa jest za pomocą radia cyfrowego DCM lub telefonu służbowego stacjonarnego z bazy. Kąpielisko zgłoszone jest do Centrum Koordynacji Ratownictwa Wodnego w Szczecinie.

STAN BEZPIECZEŃSTWA WODNEGO
W WOJEWÓDZTWIE ZACHODNIOPOMORSKIM W 2015 ROKU

Zaopatrzenie ratownika

1	Czy kąpieliska są strzeżone przez ratowników w określonym czasie? Tak Kąpielisko czynne w okresie: 1.07 – 31.08 w godzinach 10.00-17.00
2	Czy są stanowiska ratownicze? Tak 1 x 100 m po zachodniej stronie portu
3	Okres działania: godziny: od 10.00 do 17.00 daty: 1.07 do 31.08 dni w tygodniu: cały tydzień
4	Liczba ratowników obecnych podczas zmiany: 7 ratowników wodnych: (WOPR – 7 os.)
5	Czy ratownicy posiadają oznaczenia identyfikacyjne? Tak

Obecny i zalecany sprzęt ratowniczy

LP.	OPIS WYPOSAŻENIA	OBECNY SPRZĘT	DODATKOWY SPRZĘT ZALECANY (JEŻELI JEST)	UWAGI
1	Telefon	Tak	Nie	Telefon służbowy komórkowy GSM
2	Radio	Tak	Nie	2 szt. komunikacji radiowej UHF / VHF wewnętrznej
3	Syreny	Tak	Nie	2 szt. tuba elektro. z syreną alarmową
4	Megafon	Tak	Nie	2 szt. tuba elektroakustycznych
5	Gwizdki	Tak	Nie	Każdy ratownik
6	Pasy ratownicze	Tak	Nie	7 szt.
7	Boje ratownicze	Tak	Nie	7 szt. boje SP
8	Rzutki ratownicze	Tak	Nie	7 szt.
9	Sprzęt do nurkowania	Tak	Nie	7 szt. sprzęt ABC dla każdego
10	Deski ratunkowe	Tak	Tak	Zaleca się wyposażać plażę w sprzęt ratowniczy
11	Skuter	Nie	Tak	Zaleca się wyposażać kąpielisko w skuter z platformą ratowniczą
12	Motorówka	Nie	Tak	Zaleca się wyposażać plażę w ratownicza łódź typu RIB
13	Łódzie wiosłowe	Tak	Nie	2 szt. Łódzie BL
14	Kamizelki ratunkowe	Tak	Tak	14 szt. / doposażyć ratowników w kamizelki asekuracyjne
15	Nakrycie głowy	Tak	Nie	Czapeczka z daszkiem
16	Sztormiaki	Tak	Nie	Ubranie robocze ratowników
17	Lornetka	Tak	Nie	2 szt.
18	Koce	Tak	Nie	2 szt. / stanowisko
19.	Zapasy pierwszej pomocy	Tak	Nie	Punkt medyczny – ambulatorium
20	Nosze	Nie	Nie	–
21	Deska ortopedyczna ze stabilizatorem	Tak	Nie	2 szt. komp. deski ortopedyczne
22	Tlen	Tak	Nie	2 szt. w apteczce R – 1
23	Kołnierz ortopedyczny	Tak	Nie	3 szt. w apteczce R – 1
24	AED	Tak	Nie	Defibrylator AED
25	Quad lub samochód terenowy	Tak	Nie	Quad 350 4 x 4
26	Lina asekuracyjna	Tak	Nie	2 szt. zasobniki linowe 80 m

Miejsce wykorzystywane do kąpiel w Świnoujściu – Warszów

Kąpielisko administrowane przez: **Ośrodek Sportu i Rekreacji WYSPIARZ**

Ilość stanowisk: **1**

Ilość ratowników: **4**

Data audytu: **15.07.2015 r.**

Pkt uzyskanych: **73**

Pkt możliwych: **125**

■ ANALIZA TERENU

Plaża z sektorem strzeżonym położona jest na wschód od ujścia Świny oddalona od niej ok. 1.5 km. Odległość plaży od zabudowań Warszowa spowodowana jest budową gazo portu Świnoujście. Plac budowy rozciąga się od wschodniego falochronu wejścia do portu na odległość ok. 1200 m kierunku wschodnim. Stanowisko ratownicze miejsca wykorzystywanego do kąpiel o łącznej szerokości plaży 100 m zlokalizowane jest w pobliżu ul. Ku morzu na wysokości słupków bezpieczeństwa 422.4. Plaża dobrze nasłoneczniona, o piaszczystym podłożu, z łagodnie opadającym dnem. Z plaży w Warszawie korzystają głównie mieszkańcy dzielnicy lub turyści indywidualni, którzy cenią sobie ciszę i spokój. Dla podwyższenia bezpieczeństwa wodnego na plaży przydałby się dobrze wyposażony punkt medyczny. Plaża strzeżona jest w okresie od 1.07 do 31.08 w godz. od 10.00 do 17.00.

■ DOSTĘP SŁUŻB RATUNKOWYCH

Dostęp służb ratowniczych ustalony jest możliwy tylko od ulicy Ku morzu. Przy wjeździe na plac budowy gazo portu możliwy jest nieutwardzony wjazd bezpośrednio na plażę. Stanowiska ratownicze zlokalizowane są na wysokości słupków bezpieczeństwa nr 422.4. W razie potrzeby przeprowadzenia akcji ratowniczej z użyciem śmigłowca (HEMS), miejsce do jego lądowania można wyznaczyć bezpośrednio na plaży a jego koordynaty współrzędnych określone są za pomocą słupków bezpieczeństwa. Najbliższy Szpitalny Oddział Ratunkowy (SOR) znajduje się w Gryficach – odległość – 83 km. Łączność bezpośrednia ze służbami ratunkowymi możliwa jest za pomocą prywatnych telefonów komórkowych GSM ratowników. Plaża zgłoszone jest do Centrum Koordynacji Ratownictwa Wodnego w Szczecinie.

STAN BEZPIECZEŃSTWA WODNEGO
W WOJEWÓDZTWIE ZACHODNIOPOMORSKIM W 2015 ROKU

Zaopatrzenie ratownika

1	Czy kąpieliska są strzeżone przez ratowników w określonym czasie? Tak Kąpielisko czynne w okresie: 1.07 – 31.08 w godzinach 10.00-17.00
2	Czy są stanowiska ratownicze? Tak 1 x 100 m po wschodniej stronie portu za budową Gazo Portu
3	Okres działania: godziny: od 10.00 do 17.00 daty: 1.07 do 31.08 dni w tygodniu: cały tydzień
4	Liczba ratowników obecnych podczas zmiany: 4 ratowników wodnych: (WOPR – 4 os.)
5	Czy ratownicy posiadają oznaczenia identyfikacyjne? Tak

Obecny i zalecany sprzęt ratowniczy

LP.	OPIS WYPOSAŻENIA	OBECNY SPRZĘT	DODATKOWY SPRZĘT ZALECANY (JEŻELI JEST)	UWAGI
1	Telefon	Tak	Nie	Służbowy telefon kom. GSM
2	Radio	Nie	Tak	Wypożyczyć plażę w komunikację radiową ze służbami ratowniczymi
3	Syreny	Tak	Nie	1 szt. tuba elektro. z syreną alarmową
4	Megafon	Tak	Nie	1 szt. tuba elektro.
5	Gwizdki	Tak	Nie	Każdy ratownik
6	Pasy ratownicze	Tak	Nie	4 szt.
7	Boje ratownicze	Tak	Nie	2 szt. boje SP
8	Rzutki ratownicze	Tak	Nie	4 szt.
9	Sprzęt do nurkowania	Tak	Nie	4 szt. sprzęt ABC dla każdego ratownika
10	Deski ratunkowe	Nie	Tak	Zaleca się wyposażyć w sprzęt ratowników
11	Skuter	Nie	Tak	Zaleca się wyposażyć plażę w skuter z platformą ratowniczą
12	Motorówka	Nie	Tak	Zaleca się wyposażyć plażę w ratowniczą łódź typ RIB lub Brig
13	Łodzie wiosłowe	Tak	Nie	1 szt. BL
14	Kamizelki ratunkowe	Tak	Nie	3 szt. Kamizelki asekuracyjne
15	Nakrycie głowy	Tak	Nie	Czapeczka z daszkiem
16	Sztormiaki	Tak	Nie	Ubranie robocze ratowników
17	Lornetka	Tak	Nie	1 szt.
18	Koce	Tak	Nie	2 szt. / stanowisko
19.	Zapasy pierwszej pomocy	Tak	Tak	Punkt medyczny – uzupełniać zapas
20	Nosze	Nie	Nie	–
21	Deska ortopedyczna ze stabilizatorem	Tak	Nie	1 szt. Komp. deska ortopedyczna
22	Tlen	Tak	Nie	1 szt. w apteczce R – 1
23	Kołnierz ortopedyczny	Tak	Nie	3 szt. w apteczce R – 1
24	AED	Nie	Tak	Zaleca się wyposażyć plażę w defibrylator AED
25	Quad lub samochód terenowy	Nie	Tak	Zaleca się wyposażyć plażę w quad lub auto 4 x 4
26	Lina asekuracyjna	Tak	Nie	1 szt. zasobnik z liną 80 m



**KĄPIELISKA
ŚRÓDLĄDOWE**



Kąpielisko śródlądowe w Białym Borze Jezioro Łobez

Kąpielisko administrowane przez: **Gmina Biały Bór / Białoborskie Centrum Kultury i Rekreacji**

Ilość stanowisk: **1**

Ilość ratowników: **2**

Data audytu: **3.08.2015 r.**

Kategoryzacja: ****** 92%**

Pkt uzyskanych: **106**

Pkt możliwych: **115**

■ ANALIZA TERENU

Kąpielisko Miejskie położone nad jeziorem Łobez w Białym Borze zorganizowane na terenie Ośrodka wypoczynkowo-rekreacyjnego „Na Plaży” zarządzanego przez Białoborskie Centrum Kultury i Rekreacji. Ośrodek z plażą i kąpieliskiem tworzy spokojne warunki wypoczynku nad wodą. Nadbrzeże jeziora w granicach ośrodka z rozbudowanym systemem pomostów który wydziela kąpielisko strzeżone o szerokości 50 metrów i długości 50 metrów oraz część pomostów spacerowych nie wchodzących w skład kąpieliska. Kąpielisko strzeżone przez ratowników w okresie od 26.06 do 31.08 w godzinach od 10.00 do 18.00. Teren ośrodka dobrze zorganizowany, ogrodzony, ogólnodostępny nie odpłatnie, posiadające cztery wejścia z których jedno główne posiada mały parking przed bramą wejściową. Na terenie ośrodka znajdują się liczne zabudowania (toalety, natrysk, domki wczasowe, recepcja, wypożyczalnia sprzętu pływającego, parking, boisko do siatki, koszykówki oraz pole namiotowe). Ośrodek wyposażony w małą marinę na sprzęt pływający z wyznaczonym torem wodnym dla sprzętu pływającego.

■ DOSTĘP SŁUŻB RATUNKOWYCH

Dostęp służb ratowniczych drogą krajową nr 20 zjazdem w Białym Borze przy ul. Sądowej dwie drogi 1 utwardzona i 1 polna lub ul. Żymierskiego dwie drogi 1 utwardzona i 1 polna (możliwość wjazdu ciężkiego sprzętu służb ratowniczych). Miejsce wodowania sprzętu pływającego możliwe zjazdem technicznym przy recepcji ośrodka. W razie potrzeby przeprowadzenia akcji ratowniczej z użyciem śmigłowca (HEMS), miejsce do jego posadzenia można wyznaczyć bezpośrednio na polu namiotowym ośrodka wczasowego. Najbliższy Szpitalny Oddział Ratunkowy (SOR) znajduje się w Szczecinku – odległość 29 km. Łączność bezpośrednia ze służbami ratunkowymi możliwa jest za pomocą telefonów stacjonarnego lub komórkowego ratowników. Kąpielisko zgłoszone do CKRW w Szczecinie.

STAN BEZPIECZEŃSTWA WODNEGO
W WOJEWÓDZTWIE ZACHODNIOPOMORSKIM W 2015 ROKU

Zaopatrzenie ratownika

1	Czy kąpieliska są strzeżone przez ratowników w określonym czasie? Tak Kąpielisko czynne w okresie: 26.06 – 31.08 w godzinach 10.00-18.00
2	Czy są stanowiska ratownicze? Tak 1 stanowisko wyznaczone na systemie pomostów w centralnym miejscu, 1 od strony lądu w centralnym miejscu plaży
3	Okres działania: godziny: od 10.00 do 18.00 daty: 26.06 do 31.08 dni w tygodniu: cały tydzień
4	Liczba ratowników obecnych podczas zmiany: 2 ratowników wodnych: (WOPR – 2 os.)

Obecny i zalecany sprzęt ratowniczy

LP.	OPIS WYPOSAŻENIA	OBECNY SPRZĘT	DODATKOWY SPRZĘT ZALECANY (JEŻELI JEST)	UWAGI
1	Telefon	Tak	Nie	Telefon służbowy kom. GSM
2	Radio	Tak	Nie	4 szt. wewnętrznej komunikacja radiowa PMR
3	Syreny	Tak	Nie	2 szt. Tuba z syreną alarmową
4	Megafon	Tak	Nie	2 szt. Tuba elektro.
5	Gwizdki	Tak	Nie	Każdy ratownik
6	Pasy ratownicze	Tak	Nie	2 szt. Pasy ILS
7	Boje ratownicze	Tak	Nie	2 szt. SP
8	Rzutki ratownicze	Tak	Nie	2 szt.
9	Sprzęt do nurkowania	Tak	Nie	2 szt. sprzęt ABC dla każdego ratownika
10	Deski ratunkowe	Nie	Tak	Zaleca się wyposażać kąpielisko
11	Skuter	Nie	Tak	Zaleca się wyposażać kąpielisko w skuter z platformą
12	Motorówka	Tak	Nie	Ratownicza łódź Laguna 30 KM
13	Łodzie wiosłowe	Tak	Nie	1 szt. BL
14	Kamizelki ratunkowe	Tak	Nie	4 szt. Asekuracyjne rat.
15	Nakrycie głowy	Tak	Nie	Sorty WOPR
16	Sztormiaki	Tak	Nie	Służbowe ubrania robocze
17	Lornetka	Tak	Nie	2 szt.
18	Koce	Tak	Nie	2 szt.
19.	Zapasy pierwszej pomocy	Tak	Tak	Punkt medyczny – uzupełnić zapasy
20	Nosze	Nie	Nie	–
21	Deska ortopedyczna ze stabilizatorem	Tak	Nie	1 szt. – komp. deska ortopedyczna
22	Tlen	Tak	Nie	1 szt. w apteczce R – 1
23	Kołnierz ortopedyczny	Tak	Nie	3 szt. w apteczce R-1
24	AED	Tak	Nie	Defibrylator AED
25	Quad lub samochód terenowy	Nie	Tak	Zaleca się wyposażać w pojazd 4 x 4 w czasie dyżurów 24 h
26	Lina asekuracyjna	Tak	Nie	1 szt. zasobnik z lina 80 m
27	Kajak ratowniczy	Tak	Nie	1 szt. kajak rat.

Kąpielisko śródlądowe w Czaplinku

Jezioro Drawsko

Kąpielisko administrowane przez: **Gmina Czaplinek / WOPR powiatu drawskiego**

Ilość stanowisk: **1**

Ilość ratowników: **2**

Data audytu: **27.07.2015 r.**

Kategoryzacja: **** 60%**

Pkt uzyskanych: **66**

Pkt możliwych: **110**

■ ANALIZA TERENU

Kąpielisko z plażą miejską zorganizowano przy ul. Drahimskiej nad Jeziorem Drawsko jest to największe (1872 ha) i najgłębsze (83 m) jezioro Pojezierza Drawskiego. Pod względem głębokości Drawsko zajmuje drugie miejsce w kraju. Jezioro charakteryzuje się bardzo rozbudowaną linią brzegową, której długość wynosi 76 km. Posiada liczne zatoki oraz kilka półwyspów. Na jeziorze znajduje się również 14 wysp. Uroku dodają również brzegi jeziora, które na wielu odcinkach mają charakter klifowy, wysokość dochodzi do 40 metrów nad poziom lustra wody. Plaża zlokalizowana w jednej z zatok jeziora, dobrze nasłoneczniona z łagodnie opadającym piaszczystym dnem. Teren plaży ogrodzony wstęp nieodpłatny z wyznaczonym sanitariatem z przebieralniami. Plażę wyposażono w boisko do gry w piłkę plażową, wypożyczalnię sprzętu pływającego, miejsce biwakowe i pomieszczenie dla ratowników. Kąpielisko wyznaczone w obrębie pomostów pływających. W pobliżu plaży funkcjonuje mała marina żeglarska z pomostem do cumowania sprzętu pływającego. Kąpielisko strzeżone przez ratowników w okresie od 24.06 do 31.08 w godzinach od 10.00 do 18.00.

■ DOSTĘP SŁUŻB RATUNKOWYCH

Dostęp służb ratowniczych możliwy z dwóch kierunków od ul. Parkowej lub Drogi 163 (Poznań – Kołobrzeg), i ul. Drahimskiej. Dojazdy umożliwiają wjazd pojazdów służb ratowniczych do samej plaży kąpieliska. W razie potrzeby przeprowadzenia akcji ratowniczej z użyciem śmigłowca (HEMS), miejsce do jego posadzenia można wyznaczyć na pobliskim stadionie LKS Lech. Wodowanie sprzętu pływającego zapewniają slipy na MKS w odległości 1500 m lub OW Drawtur oddalony 1000 m od plaży. Najbliższy SOR (szpitalny oddział ratunkowy) znajduje się w Drawsku Pomorskim oddalonym od kąpieliska 38 km. Łączność ze służbami ratunkowymi możliwa jest za pomocą telefonów komórkowych ratowników.

STAN BEZPIECZEŃSTWA WODNEGO
W WOJEWÓDZTWIE ZACHODNIOPOMORSKIM W 2015 ROKU

Zaopatrzenie ratownika

1	Czy kąpieliska są strzeżone przez ratowników w określonym czasie? Tak Kąpielisko czynne w okresie: 24.06 – 31.08 w godzinach 10.00-18.00
2	Czy są stanowiska ratownicze? Tak 1 stanowisko centralnie na plaży i 1 stanowisko na moło
3	Okres działania: godziny: od 10.00 do 18.00 daty: 24.06 do 31.08 dni w tygodniu: cały tydzień
4	Liczba ratowników obecnych podczas zmiany: 2 ratowników wodnych: (WOPR - 2 os.)
5	Czy ratownicy posiadają oznaczenia identyfikacyjne? Tak

Obecny i zalecany sprzęt ratowniczy

LP.	OPIS WYPOSAŻENIA	OBECNY SPRZĘT	DODATKOWY SPRZĘT ZALECANY (JEŻELI JEST)	UWAGI
1	Telefon	Tak	Tak	Wyposażyć ratowników w służbowy telefon kom. GSM
2	Radio	Nie	Tak	Wyposażyć ratowników w komunikację radiową VHF/UHF
3	Syreny	Tak	Nie	1 szt. tuba z syreną alarmową
4	Megafon	Tak	Nie	1 szt. tuba elektroakustyczna
5	Gwizdki	Tak	Nie	Każdy ratownik
6	Pasy ratownicze	Tak	Tak	1 szt. / zaleca się wyposażyć w sprzęt każdego ratownika
7	Boje ratownicze	Tak	Nie	2 szt. SP
8	Rzutki ratownicze	Tak	Nie	4 szt.
9	Sprzęt do nurkowania	Tak	Nie	2 szt. / sprzęt ABC dla każdego ratownika
10	Deski ratunkowe	Nie	Tak	Zaleca się wyposażyć kąpielisko w sprzęt
11	Skuter	Nie	Tak	Zaleca się wyposażyć kąpielisko w skuter z platformą rat.
12	Motorówka	Nie	Tak	Wyposażyć kąpielisko w ratowniczą łódź motorową
13	Łodzie wiosłowe	Tak	Nie	1 szt. łódź BL
14	Kamizelki ratunkowe	Tak	Tak	1 szt. / Wyposażyć w kamizelkę asekuracyjną każdego ratownika
15	Nakrycie głowy	Tak	Tak	Czapeczka z daszkiem
16	Sztormiaki	Nie	Tak	Wyposażyć ratowników w służbowe ubrania robocze
17	Lornetka	Tak	Nie	1 szt.
18	Koce	Tak	Nie	1 szt.
19.	Zapasy pierwszej pomocy	Tak	Tak	Wyposażyć kąpielisko w punkt medyczny - uzupełniać zapasy
20	Nosze	Nie	Nie	–
21	Deska ortopedyczna ze stabilizatorem	Tak	Nie	1 szt. komp. deska ratownicza
22	Tlen	Tak	Nie	1 szt. w apteczce R – 1
23	Kołnierz ortopedyczny	Tak	Nie	3 szt. w apteczce R – 1
24	AED	Nie	Tak	Zaleca się wyposażyć kąpielisko w Defibrylator AED
25	Quad lub samochód terenowy	Nie	Tak	Zaleca się wyposażyć w pojazd 4 x 4 w czasie dyżurów 24 h
26	Lina asekuracyjna	Tak	Nie	2 szt. kołowrót i zasobnik z liną 80 m

Kąpielisko śródlądowe w Lubczynie

Jezioro Dąbie

Kąpielisko administrowane przez: **Gmina Goleniów / Ośrodek Sportu i Rekreacji w Goleniowie**

Ilość stanowisk: **1**

Ilość ratowników: **3+2**

Data audytu: **6.08.2015 r.**

Kategoryzacja: ****** 84%**

Pkt uzyskanych: **92**

Pkt możliwych: **110**

■ ANALIZA TERENU

Kąpielisko śródlądowe w Lubczynie położone jest na północno-wschodnim brzegu Jeziora Dąbie. Plaża publiczna o szerokiej na 150 m piaszczystej plaży dobrze nasłonecznionej z wyznaczonym sektorem strzeżonym na odcinku 100 m usytuowana jest na terenie Ośrodka Sportu i Rekreacji z Goleniowa. Wyposażona w zjeżdżalnię i wypożyczalnię sprzętu pływającego. W centralnym miejscu plaży zbudowana jest dyżurka ratownicza pełniąca rolę bazy ratowniczej ze stanowiskiem obserwacyjnym i punktem pierwszej pomocy. Plaża wyposażona jest w publiczny sprzęt ratowniczy. Na terenie ośrodka znajdują się liczne atrakcje tj.: boiska do gry w siatkę, koszykówkę, plac zabaw dla dzieci, stoły do gry w tenisa. Ośrodek posiada zaplecze gastronomiczne, szalety dozorowane, domki campingowe oraz marinę żeglarską do której prowadzi śródlądowy tor żeglugi wodnej. Dojazd na plażę możliwy od ulicy Żeglarskiej gdzie tuż przed bramą wejściową znajduje się mały parking dla przyjeżdżających autami na ośrodek osób. Teren kąpieliska jest ogrodzony, wstęp bezpłatny możliwy dwoma wejściami. Kąpielisko strzeżone przez ratowników w okresie od 20.06 do 31.08 w godzinach od 10.00 do 18.00.

■ DOSTĘP SŁUŻB RATUNKOWYCH

Dostęp służb ratowniczych na teren kąpieliska jest możliwy od ulicy Żeglarskiej i Plażowej. W czasie największego obłożenia kąpieliska dojazd na plażę może stwarzać problemy przez zlokalizowany przed wejściem parking dla aut osób odwiedzających plażę. Brak możliwości wjazdu dużych aut służb ratowniczych bezpośrednio na plażę samego kąpieliska. Najbliższy szpital i oddział ratunkowy znajduje się w Goleniowie oddalonym od Lubczyny o 14 km. Istnieje możliwość posadowienia śmigłowca HEMS bezpośrednio na plaży.

STAN BEZPIECZEŃSTWA WODNEGO
W WOJEWÓDZTWIE ZACHODNIOPOMORSKIM W 2015 ROKU

Zaopatrzenie ratownika

1	Czy kąpieliska są strzeżone przez ratowników w określonym czasie? Tak Kąpielisko czynne w okresie: 20.06 – 31.08 w godzinach 10.00-18.00
2	Czy są stanowiska ratownicze? Tak 1 stanowisko od strony wody i 1 stanowisko od lądu centralnie na plaży
3	Okres działania: godziny: od 10.00 do 18.00 daty: 20.06 do 31.08 dni w tygodniu: cały tydzień
4	Liczba ratowników obecnych podczas zmiany: 3+2 ratowników wodnych: (WOPR – 5 os.)
5	Czy ratownicy posiadają oznaczenia identyfikacyjne? Tak

Obecny i zalecany sprzęt ratowniczy

LP.	OPIS WYPOSAŻENIA	OBCNY SPRZĘT	DODATKOWY SPRZĘT ZALECANY (JEŻELI JEST)	UWAGI
1	Telefon	Tak	Nie	Służbowy telefon kom. GSM
2	Radio	Tak	Nie	3 szt. wewnętrznej kom. VHF/UHF
3	Syreny	Tak	Nie	2 szt. tuba z syreną alarmową
4	Megafon	Tak	Nie	2 szt. tuba elektro.
5	Gwizdki	Tak	Nie	Każdy ratownik
6	Pasy ratownicze	Tak	Nie	5 szt. pas ratowniczy
7	Boje ratownicze	Tak	Tak	1 szt. boje SP / doposażyć ratowników w sprzęt
8	Rzutki ratownicze	Tak	Nie	5 szt.
9	Sprzęt do nurkowania	Tak	Nie	5 szt. sprzęt ABC dla każdego ratownika
10	Deski ratunkowe	Nie	Tak	Zaleca się wyposażać w sprzęt kąpielisko
11	Skuter	Tak	Tak	Skuter 140 KM / wyposażać skuter w platformę ratowniczą
12	Motorówka	Tak	Nie	Ratownicza łódź Pionier 75 KM
13	Łodzie wiosłowe	Tak	Nie	1 szt. łódź BL
14	Kamizelki ratunkowe	Tak	Nie	5 szt. kamizelki asekuracyjne
15	Nakrycie głowy	Tak	Nie	Czapeczka z daszkiem
16	Sztormiaki	Tak	Tak	Wyposażać ratowników w służbowe ubrania robocze
17	Lornetka	Tak	Nie	2 szt.
18	Koce	Tak	Nie	2 szt.
19.	Zapasy pierwszej pomocy	Tak	Tak	Wyposażać kąpielisko w punkt medyczny - uzupełniać zapasy
20	Nosze	Nie	Nie	–
21	Deska ortopedyczna ze stabilizatorem	Tak	Nie	1 szt. – komp. deska ortopedyczna
22	Tlen	Tak	Nie	1 szt. w apteczce R – 1
23	Kołnierz ortopedyczny	Tak	Nie	3 szt. w apteczce R – 1
24	AED	Tak	Nie	1 szt. defibrylator AED
25	Quad lub samochód terenowy	Nie	Tak	Zaleca się wyposażać w w pojazd 4 x 4 w czasie dyżurów 24 h
26	Lina asekuracyjna	Tak	Nie	1 szt. kołowrót z liną 80 m

Kąpielisko śródlądowe w Moryniu

Jezioro Morzycko

Kąpielisko administrowane przez: **Gmina Moryń / Zakład Gospodarki Komunalnej i Mieszkaniowej**

Ilość stanowisk: **1**

Ilość ratowników: **2**

Data audytu: **21.07.2015 r.**

Kategoryzacja: ****** 83%**

Pkt uzyskanych: **96**

Pkt możliwych: **115**

■ ANALIZA TERENU

Kąpielisko położone jest na zachodnim brzegu jeziora Morzycko w parku miejskim który jest częścią Cedyńskiego Parku Krajobrazowego. Powierzchnia jeziora wynosi 342,7 ha, długość 2,9 km i szerokość 2,4 km. Jezioro Morzycko jest jeziorem morenowym z brzegami wysoko wyniesionymi nad powierzchnię wody, jest najgłębszym jeziorem Pojezierza Zachodniego i 9 pod względem głębokości w kraju. Głębokość maksymalna wynosi 60 m, występuje tu zjawisko kryptodepresji. Średnia głębokość jeziora wynosi 14,5 m. Plaża miejska z systemem pomostów, który wydziela kąpielisko strzeżone o szerokości i długości 50 na 100 m, dobrze zorganizowane, teren ogrodzony z centralnie umieszczonym murowanym pawilonem wyposażony w punkt medyczny, bazę ratowniczą z hangarem na sprzęt pływający i ratowniczy, sanitariaty i punkt gastronomiczny. Na kąpielisku wypoczywający mają do dyspozycji plażę piaszczysto-trawiastą, boisko do siatkówki, plac zabaw dla dzieci oraz spacerowe moło z widokiem na jezioro. Przy plaży znajduje się mała wypożyczalnia sprzętu pływającego. W sezonach letnich 2013-2015 kąpielisko otrzymało prestiżowe wyróżnienie Błękitnej Flagi spełniając najwyższe standardy przyjaznego miejsca rekreacji wodnej. Kąpielisko strzeżone przez ratowników w okresie od 27.06 do 31.08 w godzinach od 10.00 do 18.00.

■ DOSTĘP SŁUŻB RATUNKOWYCH

Dostęp służb ratowniczych poprzez bramę wjazdową Dojazd na kąpielisko od strony miasta oznakowany tablicami kierunkowymi, drogą nieutwardzoną od ul. Jeziornej. Za bramą kąpieliska dojazd możliwy do samej plaży nieutwardzoną drogą, mocno nachyloną w kierunku jeziora. Przy ul. Jeziornej nad brzegiem jeziora zlokalizowany jest slip do wodowania sprzętu pływającego. W razie potrzeby przeprowadzenia akcji ratowniczej z użyciem śmigłowca (HEMS), miejsce do jego lądowania można wyznaczyć na terenie boiska szkolnego SP w Moryniu przy ul. Jeziornej w odległości 300 m od plaży. Najbliższy SOR (szpitalny oddział ratunkowy) znajduje się w Gryfinie oddalonym o 50 km, najbliższa Izba przyjęć jest w Dębnie w odległości 24 km od kąpieliska. Łączność ze służbami ratunkowymi możliwa jest za pomocą telefonów komórkowych ratowników. Kąpielisko zgłoszone do CKRW w Szczecinie.

STAN BEZPIECZEŃSTWA WODNEGO
W WOJEWÓDZTWIE ZACHODNIOPOMORSKIM W 2015 ROKU

Zaopatrzenie ratownika

1	Czy kąpieliska są strzeżone przez ratowników w określonym czasie? Tak Kąpielisko czynne w okresie: 27.06 – 31.08 w godzinach 10.00-18.00
2	Czy są stanowiska ratownicze? Tak 1 stanowisko centralnie na plaży, 1 od strony wody na pomoście lub na łodzi
3	Okres działania: godziny: od 10.00 do 18.00 daty: 27.06 do 31.08 dni w tygodniu: cały tydzień
4	Liczba ratowników obecnych podczas zmiany: 2 ratowników wodnych: (WOPR – 2 os.)
5	Czy ratownicy posiadają oznaczenia identyfikacyjne? Tak

Obecny i zalecany sprzęt ratowniczy

LP.	OPIS WYPOSAŻENIA	OBECNY SPRZĘT	DODATKOWY SPRZĘT ZALECANY (JEŻELI JEST)	UWAGI
1	Telefon	Tak	Tak	Wyposażyć ratowników w służbowy telefon kom. GSM
2	Radio	Tak	Nie	6 szt. komunikacja wewnętrzna radiowa PMR
3	Syreny	Tak	Nie	2 szt. tuba z syreną alarmową
4	Megafon	Tak	Nie	2 szt. tuba elektroakustyczna
5	Gwizdki	Tak	Nie	Każdy ratownik
6	Pasy ratownicze	Tak	Nie	2 szt. pasy ILS
7	Boje ratownicze	Tak	Nie	4 szt. boje SP
8	Rzutki ratownicze	Tak	Nie	3 szt.
9	Sprzęt do nurkowania	Tak	Nie	5 szt. sprzęt ABC dla każdego ratownika
10	Deski ratunkowe	Nie	Tak	Zaleca się wyposażić kąpielisko w sprzęt
11	Skuter	Nie	Tak	Zaleca się wyposażić kąpielisko w skuter z platformą rat.
12	Motorówka	Tak	Nie	Ponton ratowniczy QuickSilver 25KM
13	Łodzie wiosłowe	Tak	Nie	1 szt. łódź BL
14	Kamizelki ratunkowe	Tak	Nie	3 szt. kamizelki asekuracyjne
15	Nakrycie głowy	Tak	Nie	Czapeczka z daszkiem
16	Sztormiaki	Tak	Tak	Wyposażyć ratowników w służbowe ubrania robocze
17	Lornetka	Tak	Nie	2 szt.
18	Koce	Tak	Nie	4 szt.
19.	Zapasy pierwszej pomocy	Tak	Nie	Punkt medyczny- ambulatorium
20	Nosze	Tak	Nie	1 szt.
21	Deska ortopedyczna ze stabilizatorem	Tak	Nie	1 szt. – komp. deska ortopedyczna
22	Tlen	Tak	Nie	1 szt. W apteczce R – 1
23	Kołnierz ortopedyczny	Tak	Nie	3 szt. W apteczce R – 1
24	AED	Nie	Tak	Zaleca się wyposażić kąpielisko w defibrylator AED
25	Quad lub samochód terenowy	Nie	Tak	Zaleca się wyposażić kąpielisko w Quad 4 x 4 lub auto 4 x 4 w czasie dyżurów 24 h
26	Lina asekuracyjna	Tak	Nie	1 szt. zasobnik z liną 80 m

Kąpielisko śródlądowe w Myśliborzu

Jezioro Myśliborskie

Kąpielisko administrowane przez: **Gmina Myślibórz / OSiR Myślibórz**

Ilość stanowisk: **1**

Ilość ratowników: **3**

Data audytu: **22.07.2015 r.**

Kategoryzacja: ***** 72%**

Pkt uzyskanych: **79**

Pkt możliwych: **110**

■ ANALIZA TERENU

Kąpielisko śródlądowe w Myśliborzu nad jeziorem Myśliborskim położone w części południowej zatoki gdzie na jej wschodnim brzegu od strony miasta zorganizowana jest plaża miejska zarządzana przez Ośrodek Sportu i Rekreacji w Myśliborzu. Miejsce strzeżone na szerokości 100 m, przez ratowników w okresie od 1.07 do 31.08 w godzinach od 10.00 do 18.00. Na kąpielisku wybudowana jest baza ratownicza z punktem medycznym i centrum zarządzania ratownictwa wodnego. Baza wyposażona jest w stanicę wodną wraz w slip do wodowania sprzętu służb ratowniczych. Dojazd na plażę od ulicy Szarych Szeregów lub od ulicy 11 Listopada gdzie tuż przed bramą wjazdową znajduje się mały parking dla przyjeżdżających autami osób. Teren plaży jest ogrodzony, wstęp bezpłatny wejście bramą główną na której wywieszone są zasady korzystania z kąpeli wraz z nakazami stosowania się do oznakowania funkcjonującego w tym miejscu. Plaża piaszczysto-trawiasta, szeroka. Na terenie plaży znajdują się budynki komunalne, mała marina żeglarska z wypożyczalnią sprzętu pływającego, boisko do gry w piłkę plażową oraz toalety. Kąpielisko posiada moło spacerowe w kształcie odwróconej litery h, gdzie w wewnętrznej części pomostów wyznaczone są trzy strefy dla kąpiących się osób. Plażę wyposażono również w tor wodny oddzielony od kąpieliska mołem na którym zlokalizowane jest jedno z dwóch stanowisk ratowniczych, drugie główne stanowisko wyznaczone jest na wieżycze od strony plaży. Z kąpieliska korzystają głównie mieszkańcy oraz turyści wypoczywający na pojezierzu Myśliborskim.

■ DOSTĘP SŁUŻB RATUNKOWYCH

Dostęp służb ratowniczych na teren plaży jest możliwy z dwóch kierunków od ulicy Szarych Szeregów i 11 Listopada. W czasie największego obłożenia kąpieliska, dojazd na plażę może stwarzać problemy przez zlokalizowany przed wjazdem parking dla pojazdów osób odwiedzających plażę. Wejście na obiekt umożliwia wjazd dużych aut służb ratowniczych na teren samego kąpieliska. Najbliższy szpital i oddział ratunkowy znajduje się Gorzowie Wlkp. w odległości – 40 km. Istnieje możliwość posadowienia śmigłowca HEMS na przyległym boisku stadionu miejskiego. Plaża wyposażona jest w bazę ratowniczą z łącznością do służb ratowniczych wyposażoną w stanicę wodną wraz ze slipem do wodowania sprzętu ratowniczego. Kąpielisko zgłoszone do CKRW w Szczecinie.

STAN BEZPIECZEŃSTWA WODNEGO
W WOJEWÓDZTWIE ZACHODNIOPOMORSKIM W 2015 ROKU

Zaopatrzenie ratownika

1	Czy kąpieliska są strzeżone przez ratowników w określonym czasie? Tak Kąpielisko czynne w okresie: 1.07 – 31.08 w godzinach 10.00-19.00
2	Czy są stanowiska ratownicze? Tak 1 stanowisko od strony wody na pomoście, 1 od strony lądu w centralnym miejscu plaży na wieży
3	Okres działania: godziny: od 10.00 do 19.00 daty: 1.07 do 31.08 dni w tygodniu: cały tydzień
4	Liczba ratowników obecnych podczas zmiany: 2 ratowników wodnych: (WOPR – 2 os.)
5	Czy ratownicy posiadają oznaczenia identyfikacyjne? Tak

Obecny i zalecany sprzęt ratowniczy

LP.	OPIS WYPOSAŻENIA	OBECNY SPRZĘT	DODATKOWY SPRZĘT ZALECANY (JEŻELI JEST)	UWAGI
1	Telefon	Tak	Tak	Wyposażyć ratowników w służbowy telefon kom. GSM
2	Radio	Tak	Nie	2 szt. komunikacji radiowej wewnętrznej i 1 szt. cyfrowa DCM
3	Syreny	Tak	Nie	2 szt. tuba z syreną alarmową
4	Megafon	Tak	Nie	2 szt. tuba elektroakustyczna
5	Gwizdki	Tak	Nie	Każdy ratownik
6	Pasy ratownicze	Tak	Nie	4 szt.
7	Boje ratownicze	Tak	Nie	5 szt. boja SP
8	Rzutki ratownicze	Tak	Nie	4 szt.
9	Sprzęt do nurkowania	Tak	Nie	3 komp. sprzętu ABC
10	Deski ratunkowe	Tak	Nie	1 szt. deska Wetiz
11	Skuter	Tak	Nie	Bombardier 120 KM skuter z platformą ratowniczą
12	Motorówka	Tak	Nie	Ratownicza łódź 50 KM
13	Łodzie wiosłowe	Tak	Nie	1 szt. Łódź BL
14	Kamizelki ratunkowe	Tak	Nie	3 szt. Kamizelki asekuracyjne
15	Nakrycie głowy	Tak	Nie	Czapeczka z daszkiem
16	Sztormiaki	Tak	Tak	Wyposażyć ratowników w służbowe ubrania robocze
17	Lornetka	Tak	Nie	3 szt.
18	Koce	Tak	Nie	2 szt.
19.	Zapasy pierwszej pomocy	Tak	Nie	Punkt medyczny- ambulatorium
20	Nosze	Nie	Nie	–
21	Deska ortopedyczna ze stabilizatorem	Tak	Nie	2 szt. – komp.
22	Tlen	Tak	Nie	1 szt. w apteczce R – 1
23	Kołnierz ortopedyczny	Tak	Nie	3 szt. w apteczce R – 1
24	AED	Nie	Tak	Zaleca się wyposażić kąpielisko w defibrylator AED
25	Quad lub samochód terenowy	Nie	Tak	Zaleca się wyposażić kąpielisko w Quad 4 x 4 ub auto 4 x 4 w czasie dyżurów 24 h
26	Lina asekuracyjna	Tak	Nie	2 szt. kołowrót z liną 80 m

Kąpielisko śródlądowe w Stepnicy

Zalew Szczeciński

Kąpielisko administrowane przez: **Gmina Stepnica**

Ilość stanowisk: **1**

Ilość ratowników: **2**

Data audytu: **6.08.2015 r.**

Kategoryzacja: ***** 70%**

Pkt uzyskanych: **81**

Pkt możliwych: **115**

■ ANALIZA TERENU

Kąpielisko śródlądowe w Stepnicy położone jest na południowo-wschodnim brzegu Zalewu Szczecińskiego. Plaża publiczna usytuowana w rejonie Basenu Rybackiego, rozciąga się wzdłuż brzegu na długości 240 m. Plaża oddalona od centrum Stepnicy około 300 m z dojazdem od ulicy Kościuszki gdzie tuż przed bramą wjazdową znajduje się parking dla przyjezdnych na kąpielisko osób. Teren kąpieliska jest ogrodzony, wstęp bezpłatny wejście możliwe bramą główną. Plaża piaszczysta, szeroka, dobrze nasłoneczniona. Na terenie kąpieliska znajdują się budynki komunalne, punkt gastronomiczny, wypożyczalnia sprzętu pływającego oraz toalety. Kąpielisko posiada moło spacerowe w kształcie litery T, wzdłuż którego wyznaczone są strefy dla kąpiących się osób. Od strony otwartej wody możliwe jest cumowanie żaglówek. Plażę wyposażono również w tor wodny oddzielony od kąpieliska mołem na którym zlokalizowane jest jedno z dwóch stanowisk ratowniczych, drugie główne stanowisko wyznaczone jest na wieżyczce od strony plaży. Z kąpieliska korzystają głównie turyści oraz mieszkańcy okolicznych miejscowości. W Tym roku kąpielisko otrzymało ponownie wyróżnienie Błękitnej Flagi. Kąpielisko strzeżone przez ratowników w okresie od 15.06 do 31.08 w godzinach od 10.00 do 18.00.

■ DOSTĘP SŁUŻB RATUNKOWYCH

Dostęp służb ratowniczych na teren kąpieliska jest możliwy od ulicy Kościuszki dwoma bramami z czego główna jest nie zamykana. W czasie największego obłożenia kąpieliska, dojazd na plażę może stwarzać problemy przez zlokalizowany przed wjazdem parking dla aut osób odwiedzających plażę. Wejście na plażę umożliwia wjazd dużych pojazdów służb ratowniczych bezpośrednio na teren samego kąpieliska. Najbliższy szpital i oddział ratunkowy znajduje się w Goleniowie oddalonym od Stepnicy o 24 km Istnieje możliwość posadowienia śmigłowca HEMS na przyległym boisku do siatki plażowej.

STAN BEZPIECZEŃSTWA WODNEGO
W WOJEWÓDZTWIE ZACHODNIOPOMORSKIM W 2015 ROKU

Zaopatrzenie ratownika

1	Czy kąpieliska są strzeżone przez ratowników w określonym czasie? Tak Kąpielisko czynne w okresie: 15.06 – 31.08
2	Czy są stanowiska ratownicze? Tak Wieża ratownicza centralnie na plaży i stanowisko od strony wody na pomoście
3	Okres działania: godziny: od 10.00 do 18.00 daty: 15.06 do 31.08 dni w tygodniu: cały tydzień
4	Liczba ratowników obecnych podczas zmiany: 2 ratowników wodnych: (WOPR – 2 os.)
5	Czy ratownicy posiadają oznaczenia identyfikacyjne? Tak

Obecny i zalecany sprzęt ratowniczy

LP.	OPIS WYPOSAŻENIA	OBECNY SPRZĘT	DODATKOWY SPRZĘT ZALECANY (JEŻELI JEST)	UWAGI
1	Telefon	Tak	Tak	Wyposażyć ratowników w służbowy telefon kom. GSM
2	Radio	Tak	Nie	3 szt. wewnętrzna komunikacja radiowa PMR
3	Syreny	Tak	Nie	1 szt. tuba elektro. z syreną alarmową
4	Megafon	Tak	Nie	1 szt. tuba elektroakustyczna
5	Gwizdki	Tak	Nie	Każdy ratownik
6	Pasy ratownicze	Nie	Tak	Zaleca się wyposażyć w sprzęt ratowników
7	Boje ratownicze	Tak	Tak	2 szt. boje SP / doposażyć w sprzęt ratowników
8	Rzutki ratownicze	Tak	Nie	4 szt.
9	Sprzęt do nurkowania	Tak	Nie	3 szt. Sprzęt ABC dla każdego ratownika
10	Deski ratunkowe	Tak	Tak	1 szt. Surfing / zaleca się wyposażyć kąpielisko w sprzęt ratowniczy
11	Skuter	Nie	Tak	Zaleca się wyposażyć kąpielisko w skuter z platformą ratowniczą
12	Motorówka	Nie	Tak	Wyposażyć kąpielisko w ratowniczą łódź motorową
13	Łodzie wiosłowe	Tak	Tak	1 szt. wiosłowa z silnikiem 5 KM – wyposażyć w ratowniczą łódź
14	Kamizelki ratunkowe	Tak	Nie	3 szt. kamizelki asekuracyjne
15	Nakrycie głowy	Tak	Nie	Czapeczka z daszkiem
16	Sztormiaki	Nie	Tak	Wyposażyć ratowników w służbowe ubrania robocze
17	Lornetka	Tak	Nie	2 szt.
18	Koce	Tak	Nie	Pomieszczenie punkty opatrunkowego
19.	Zapasy pierwszej pomocy	Tak	Tak	Punkt opatrunkowy - uzupełniać zapasy Wyposażyć kąpielisko w punkt medyczny
20	Nosze	Nie	Nie	–
21	Deska ortopedyczna ze stabilizatorem	Tak	Nie	1 szt. komp. deska ortopedyczna
22	Tlen	Tak	Tak	Zestaw tlenoterapii Oxygen / zaleca się wyposażyć kąpielisko w apteczkę R – 1
23	Kołnierz ortopedyczny	Tak	Nie	3 szt. w apteczce R-0
24	AED	Tak	Nie	Defibrylator AED
25	Quad lub samochód terenowy	Nie	Tak	Zaleca się wyposażyć kąpielisko w Quad 4 x 4 auto 4 x 4 w czasie dyżurów 24h
26	Lina asekuracyjna	Tak	Tak	1 szt. zasobnik z liną 80 m

Kąpielisko śródlądowe w Szczecinie

Dziewoklicz

Kąpielisko administrowane przez: **ZUK Szczecin / WOPR Szczecin**

Ilość stanowisk: **2**

Ilość ratowników: **6**

Data audytu: **5.08.2015 r.**

Kategoryzacja: ******* 96%**

Pkt uzyskanych: **110**

Pkt możliwych: **115**

■ ANALIZA TERENU

Kąpielisko położone jest za pierwszym mostem na Autostradzie Poznańskiej w kierunku z Redy do dzielnicy Podjuchy w Kanale Odyńca, który łączy Odrę Zachodnią ze Wschodnią. Kąpielisko jest świetnym miejscem na spędzenie wolnego czasu dla mieszkańców Szczecina i turystów, mogących uprawiać tam wędkarstwo, spędzać czas przy ognisku, grillu lub wybrać się na spacer. Na terenie kąpieliska znajduje się marina PTTK, gdzie można wypożyczyć sprzęt pływający. Przed bramą znajduje się bezpłatny parking na 300 samochodów. Na teren kąpieliska można dostać się tylko z jednej strony za pomocą nowo wybudowanego mostu łączącego oba brzegi kanału Odyńca. Plaża strzeżona przez ratowników w okresie od 15.06 do 31.08 dobrze zorganizowana, przygotowana do przyjęcia około 1500 osób dziennie. Szeroka i dobrze nasłoneczniona plaża o łagodnym nachyleniu w kierunku wody częściowo porośnięta trawą, nad samym brzegiem piaszczysta, dno opadające do ok. 4 m. Na kąpielisku znajdują się zabudowania tworzące infrastrukturę kąpieliska (pomieszczenia dla ratowników, toalety, pomieszczenia na sprzęt), punkty gastronomiczne, boiska do siatkówki plażowej, miejsca do rozpalania ognisk, grillowania itp. Teren kąpieliska i przystani WOPR objęty jest monitoringiem wizyjnym.

■ DOSTĘP SŁUŻB RATUNKOWYCH

Dojazd służb ratowniczych jest do bramy kąpieliska jest dobry, można dojechać z centrum miasta od zachodu jak wschodu Autostradą Poznańską. Przed wejściem na obiekt znajduje się duży parking co ułatwia dojazd służb ratowniczych do samej bramy kąpieliska. Brama przystosowana dla dużych pojazdów za bramą znajduje się most, który przystosowany jest do przejazdu ciężkich pojazdów ratowniczych i wytrzymałości do 30 ton. Lokalizacja miejsca postawienia śmigłowca HEMS utrudniona przez liczne drzewa rosnące wokół plaży. Najlepszy dostęp możliwy jest na placu parkingu.

STAN BEZPIECZEŃSTWA WODNEGO
W WOJEWÓDZTWIE ZACHODNIOPOMORSKIM W 2015 ROKU

Zaopatrzenie ratownika

1	Czy kąpieliska są strzeżone przez ratowników w określonym czasie? Tak Kąpielisko czynne w okresie: 15.06 – 31.08 w godzinach 10.00-20.00
2	Czy są stanowiska ratownicze? Tak 2 wieże ratownicze wzdłuż kąpieliska, 1 łódź od strony wody
3	Okres działania: godziny: od 10.00 do 20.00 daty: 14.06 do 31.08 dni w tygodniu: cały tydzień
4	Liczba ratowników obecnych podczas zmiany: 6 ratowników wodnych: (WOPR – 6 os.)
5	Czy ratownicy posiadają oznaczenia identyfikacyjne? Tak

Obecny i zalecany sprzęt ratowniczy

LP.	OPIS WYPOSAŻENIA	OBCNY SPRZĘT	DODATKOWY SPRZĘT ZALECANY (JEŻELI JEST)	UWAGI
1	Telefon	Tak	Nie	Służbowy Telefon kom. GSM
2	Radio	Tak	Nie	1 szt. Tetra, 2 szt. DC WOPR, 6 szt. komunikacja wewnętrzna radiowa
3	Syreny	Tak	Nie	2 szt. tuba z syreną alarmową
4	Megafon	Tak	Nie	2 szt. tuba elektro.
5	Gwizdki	Tak	Nie	Każdy ratownik
6	Pasy ratownicze	Tak	Nie	6 szt.
7	Boje ratownicze	Tak	Nie	8 szt. SP
8	Rzutki ratownicze	Tak	Nie	6 szt.
9	Sprzęt do nurkowania	Tak	Nie	6 szt. / indywidualne wyposażenie ratownika w sprzęt ABC
10	Deski ratunkowe	Tak	Nie	1 szt. deska Wetiz
11	Skuter	Nie	Tak	Zaleca się wyposażyć w sprzęt kąpielisko
12	Motorówka	Tak	Nie	3 szt. ratownicze łodzie motorowe RIB-90 KM, Reja – 45 KM, Quicksilver – 50 KM
13	Łodzie wiosłowe	Tak	Nie	2 szt. łódź BL
14	Kamizelki ratunkowe	Tak	Nie	8 szt. kamizelki asekuracyjne
15	Nakrycie głowy	Tak	Nie	Każdy
16	Sztormiaki	Tak	Nie	Polartec
17	Lornetka	Tak	Tak	3 szt.
18	Koce	Tak	Nie	Punkt medyczny
19.	Zapasy pierwszej pomocy	Tak	Tak	Punkt medyczny - ambulatorium
20	Nosze	Tak	Nie	1 szt.
21	Deska ortopedyczna ze stabilizatorem	Tak	Nie	2 szt. komp. deski ortopedyczne
22	Tlen	Tak	Nie	2 szt. w apteczce R – 1
23	Kołnierz ortopedyczny	Tak	Nie	4 szt. w apteczce R – 1
24	AED	Tak	Nie	Defibrylator AED
25	Quad lub samochód terenowy	Tak	Nie	Suzuki 4 x 4
26	Lina asekuracyjna	Tak	Nie	2 szt. zasobnik linowy 80 m
27	Kajak ratowniczy	Tak	Nie	Kajak ratowniczy

Kąpielisko śródlądowe w Szczecinie

DĄBIE, Jezioro Dąbie

Kąpielisko administrowane przez: **ZUK Szczecin / WOPR Szczecin**

Ilość stanowisk: **1**

Ilość ratowników: **4**

Data audytu: **4.08.2015 r.**

Kategoryzacja: ****** 89%**

Pkt uzyskanych: **98**

Pkt możliwych: **110**

■ ANALIZA TERENU

Kąpielisko miejskie położone nad jeziorem Dąbie w części zatoki Dąbie Małe. Ośrodek plaży miejskiej zlokalizowany jest w prawobrzeżnej części Szczecina. Uczęszczany głównie przez mieszkańców Dąbia i turystów wypoczywających w okolicy. Do kąpieliska Dąbie dojdziemy ulicą Żaglową przy której znajduje się parking umożliwiający pozostawienie auta osobą dojeżdżającym na kąpielisko w sposób nie przeszkadzający w dojeździe służb ratowniczych. Do plażowania zachęca szeroki pas piaszczystej plaży o długości 130 metrów, zakończony trawiastym skwerem ocieniony rosnącymi tam drzewami. Na kąpielisku znajduje się plac zabaw z drabinkami i huśtawkami oraz boisko do gry w siatkówkę. Plaża dobrze zorganizowana posiadająca duży dozorowany sanitariat, natryski oraz liczne przebieralnie kabinowe. Plaża wyposażona jest w niewielki pomost na który wstęp jest wzbroniony. Plaża posiada bazę ratowniczą z pomieszczeniami socjalnymi i punktem pierwszej pomocy. Stanowisko ratownicze wyznaczone jest przy wieżyczce w środkowej części plaży kąpieliska. Ośrodek „Kąpielisko Dąbie” jest ogrodzony, wstęp na plażę odpłatny, kąpielisko strzeżone przez ratowników w okresie od 15.06 do 31.08 w godzinach od 10.00 do 20.00.

■ DOSTĘP SŁUŻB RATUNKOWYCH

Dostęp służb ratowniczych na teren kąpieliska jest bardzo dobry. By ułatwić wjazd Państwowej Straży Pożarnej, Policji, służbom ratowniczym została ustawiona i specjalnie przystosowana brama wjazdowa. Dojazd na plażę prowadzi przez ulicę Żaglową, natomiast na przyległym boisku piłkarskim jest miejsce na posadowienie śmigłowca HEMS.

STAN BEZPIECZEŃSTWA WODNEGO
W WOJEWÓDZTWIE ZACHODNIOPOMORSKIM W 2015 ROKU

Zaopatrzenie ratownika

1	Czy kąpieliska są strzeżone przez ratowników w określonym czasie? Tak Kąpielisko czynne w okresie: 15.06 – 31.08 w godzinach 10.00-20.00
2	Czy są stanowiska ratownicze? Tak 1 stanowisko na pomoście i na wieżyczce w centralnym miejscu plaży
3	Okres działania: godziny: od 10.00 do 20.00 daty: 15.06 do 31.08 dni w tygodniu: cały tydzień
4	Liczba ratowników obecnych podczas zmiany: 4 ratowników wodnych: (WOPR – 4 os.)
5	Czy ratownicy posiadają oznaczenia identyfikacyjne? Tak

Obecny i zalecany sprzęt ratowniczy

LP.	OPIS WYPOSAŻENIA	OBECNY SPRZĘT	DODATKOWY SPRZĘT ZALECANY (JEŻELI JEST)	UWAGI
1	Telefon	Tak	Nie	Służbowy Telefon kom. GSM
2	Radio	Tak	Nie	1 szt. Tetra, 1 szt. DC WOPR, 4 szt. komunikacji wewnętrznej radiowej PMR
3	Syreny	Tak	Nie	2 szt. tuba z syreną alarmową
4	Megafon	Tak	Nie	2 szt. tuba elektro.
5	Gwizdki	Tak	Nie	Każdy ratownik
6	Pasy ratownicze	Tak	Nie	9 szt. pas ratowniczy ILS
7	Boje ratownicze	Tak	Nie	5 szt. SP
8	Rzutki ratownicze	Tak	Nie	5 szt.
9	Sprzęt do nurkowania	Tak	Tak	4 szt. / zaleca się wyposażać każdego ratownika w sprzęt ABC
10	Deski ratunkowe	Tak	Nie	1 szt. deska Wetiz
11	Skuter	Nie	Tak	Zaleca się wyposażać w sprzęt kąpielisko
12	Motorówka	Tak	Nie	Ratownicza łódź motorową Mariusz 520 - 90 KM
13	Łodzie wiosłowe	Tak	Nie	1 szt. łódź BL
14	Kamizelki ratunkowe	Tak	Nie	4 szt. kamizelki asekuracyjne
15	Nakrycie głowy	Tak	Nie	Każdy
16	Sztormiaki	Tak	Nie	Polartec
17	Lornetka	Tak	Nie	2 szt.
18	Koce	Tak	Nie	Punkt medyczny
19.	Zapasy pierwszej pomocy	Tak	Nie	Punkt medyczny- ambulatorium
20	Nosze	Nie	Nie	–
21	Deska ortopedyczna ze stabilizatorem	Tak	Nie	1 szt. komp. deska ortopedyczna
22	Tlen	Tak	Nie	1 szt. w apteczce R – 1
23	Kołnierz ortopedyczny	Tak	Nie	4 szt. w apteczce R – 1
24	AED	Tak	Nie	Defibrylator AED
25	Quad lub samochód terenowy	Nie	Tak	Wyposażać kąpielisko w czasie dyżurów 24 godz.
26	Lina asekuracyjna	Tak	Nie	1 szt. kołowrót z liną 80 m

Kąpielisko śródlądowe w Szczecinie

GŁĘBOKIE, Jezioro Głębokie

Kąpielisko administrowane przez: **ZUK Szczecin / WOPR Szczecin**

Ilość stanowisk: **2**

Ilość ratowników: **6**

Data audytu: **5.08.2015 r.**

Kategoryzacja: ****** 85%**

Pkt uzyskanych: **94**

Pkt możliwych: **110**

■ ANALIZA TERENU

Kąpielisko miejskie położone w północnej części Szczecina nad jeziorem Głębokim. Teren kąpieliska dobrze nasłoneczniony z szeroką piaszczystą plażą w dużej części porośniętą trawą. W środkowej części kąpieliska znajduje się pomost w kształcie litery T dzielący kąpielisko na dwie części. Na pomost wstęp mają tylko ratownicy gdyż na nim wyznaczone jest stanowisko ratownicze z miejscem do cumowania dla sprzętu ratowniczego. Na terenie kąpieliska znajdują się punkty gastronomiczne, przebieralnie, toalety, plac zabaw dla dzieci, zjeżdżalnia wodna i w czasie kiedy kąpielisko jest nieczynne działa tu park linowy. W sąsiedztwie kąpieliska powstał nieduży 300 m długości wyciąg do nart wodnych. Plaża zarządzana jest przez Zakład Usług Komunalnych. Wstęp na kąpielisko jest odpłatny ale w zamian za to oferuje dobrze przygotowane miejsce do letniego wypoczynku nad wodą. Plaża strzeżona przez ratowników w okresie od 15.06 do 31.08 w godzinach od 10.00 do 20.00.

■ DOSTĘP SŁUŻB RATUNKOWYCH

Dostęp służb ratowniczych na teren kąpieliska jest bardzo dobry. By ułatwić wjazd Państwowej Straży Pożarnej, Policji, służbom ratowniczym zostały ustawione i specjalnie przystosowane bramy wjazdowe. Dojazd dla służb ratowniczych prowadzący bezpośrednio na plażę wyznaczony jest od ulicy ppłk H. Kupczyka. Drugi wjazd dla służb ratowniczych znajduje się od zaplecza kąpieliska na ulicy Emila Zegadłowicza. Klucze od bram są natychmiast dostępne przez kierownictwo obiektu. Na terenie plaży jest możliwość zwodowania sprzętu pływającego.

STAN BEZPIECZEŃSTWA WODNEGO
W WOJEWÓDZTWIE ZACHODNIOPOMORSKIM W 2015 ROKU

Zaopatrzenie ratownika

1	Czy kąpieliska są strzeżone przez ratowników w określonym czasie? Tak Kąpielisko czynne w okresie: 15.06 – 31.08 w godzinach 10.00-20.00
2	Czy są stanowiska ratownicze? Tak 2 x wieża ratownicza i 1 centralnie w stosunku do kąpieliska na pomoście
3	Okres działania: godziny: od 10.00 do 20.00 daty: 15.06 do 31.08 dni w tygodniu: cały tydzień
4	Liczba ratowników obecnych podczas zmiany: 6 ratowników wodnych (WOPR – 6 os.)
5	Czy ratownicy posiadają oznaczenia identyfikacyjne? Tak

Obecny i zalecany sprzęt ratowniczy

LP.	OPIS WYPOSAŻENIA	OBECNY SPRZĘT	DODATKOWY SPRZĘT ZALECANY (JEŻELI JEST)	UWAGI
1	Telefon	Tak	Nie	Służbowy Telefon kom. GSM
2	Radio	Tak	Nie	1 szt. Tetra, 1 szt. DC WOPR, 4 szt. komunikacji wewnętrznej radiowej PMR
3	Syreny	Tak	Nie	2 szt. tuba z syreną alarmową
4	Megafon	Tak	Nie	2 szt. tuba elektro.
5	Gwizdki	Tak	Nie	Każdy ratownik
6	Pasy ratownicze	Tak	Nie	7 szt. Pas ratowniczy ILS
7	Boje ratownicze	Tak	Tak	4 szt. SP/ zaleca się wyposażać w sprzęt wszystkich ratowników
8	Rzutki ratownicze	Tak	Nie	7 szt.
9	Sprzęt do nurkowania	Tak	Tak	4 szt. / wyposażać w sprzęt ABC każdego ratownika
10	Deski ratunkowe	Nie	Tak	Zaleca się wyposażać kąpielisko w sprzęt
11	Skuter	Nie	Tak	Zaleca się wyposażać w sprzęt kąpielisko
12	Motorówka	Tak	Nie	1 sz. BRIG-30 KM
13	Łodzie wiosłowe	Tak	Nie	2 szt. łódź BL
14	Kamizelki ratunkowe	Tak	Nie	6 szt. kamizelki asekuracyjne
15	Nakrycie głowy	Tak	Nie	Każdy
16	Sztormiaki	Tak	Nie	Polartec
17	Lornetka	Tak	Nie	3 szt.
18	Koce	Tak	Nie	4 szt.
19.	Zapasy pierwszej pomocy	Tak	Nie	Punkt medyczny - ambulatorium
20	Nosze	Nie	Nie	-
21	Deska ortopedyczna ze stabilizatorem	Tak	Nie	1 szt. komp. 1szt. bez pasów
22	Tlen	Tak	Nie	1 szt. w apteczce R – 1
23	Kołnierz ortopedyczny	Tak	Nie	4 szt. w apteczce R – 1
24	AED	Tak	Nie	Defibrylator AED
25	Quad lub samochód terenowy	Nie	Tak	Zaleca się wyposażać kąpielisko w pojazd 4 x 4 w czasie dyżurów 24h
26	Lina asekuracyjna	Tak	Nie	1 szt. kołowrót z liną 80 m

Kąpielisko śródlądowe w Szczecinku

Plaża miejska, jezioro Trzesiecko

Kąpielisko administrowane przez: **SzLOT Szczecinek / WOPR woj. zachodniopomorskiego**

Ilość stanowisk: **1**

Ilość ratowników: **4**

Data audytu: **31.07.2015 r.**

Kategoryzacja: ****** 94%**

Pkt uzyskanych: **103**

Pkt możliwych: **110**

■ ANALIZA TERENU

Kąpielisko miejskie położone na działce Nr 80 obręb 12 w parku miejskim w Szczecinku nad jeziorem Trzesiecko. Bliska odległość od centrum miasta powoduje że jest to miejsce często odwiedzane przez mieszkańców i turystów wypoczywających w Szczecinku. Plaża miejska jest ogrodzona monitorowana systemem wizyjnym i zarządzana w sposób zorganizowany przez Szczecinecką Lokalną Organizację Turystyczną. Do kąpieliska prowadzą alejki parkowe z możliwością wejścia na teren plaży główną bramą oraz bocznym wejściem, które przepisane jest dla wyciągu do nart wodnych oraz wypożyczalni rowerów i sprzętu pływającego. Powierzchnia kąpieliska to 2000 m², wymiary 47 m x 50 m z wyznaczonymi strefami kąpielowymi za pomocą systemu pomostów tworzących dwa baseny kąpielowe z czego jeden przeznaczony jest dla osób pływających o głębokości ok. 4 m a drugi dla osób nieumiejących pływać z ograniczeniem głębokości do 1,2 m. W strefie dla niepływających wyznaczono brodzik o gł. do 0,4 m dla małych dzieci oznakowany liną z pławkami i zabezpieczony siatką sięgającą dna. Plaża wyposażona jest w Bar, przebieralnię, sanitariaty, magazyn na sprzęt ratowniczy i sprzęt wypożyczalni kajaków i rowerów wodnych. Plaża szeroka piaszczysta, kąpielisko z łagodnie opadającym dnem do głębokości około 5,5 m. Kąpielisko strzeżone przez ratowników w okresie od 24.06 do 31.08. w godzinach od 10.00 do 18.00.

■ DOSTĘP SŁUŻB RATUNKOWYCH

Dostęp służb ratowniczych możliwy bez zakłóceń od ulicy Mickiewicza z możliwością dojechania szerokimi alejkami parkowymi pod 2 wejścia. Istnieje możliwość dojazdu na samą plażę przez bramę wjazdową do hangaru tramwajów wodnych Komunikacji Miejskiej. Drogi dojazdowe umożliwiają wjazd ciężkiego sprzętu służb ratowniczych. W razie potrzeby przeprowadzenia akcji ratowniczej z użyciem śmigłowca (HEMS), miejsce do jego posadzenia wyznaczone jest na zorganizowanym lądowisku na dachu Szpitala przy ul. Kościuszki 38, oddalonego ok. 1,5 km. Łączność bezpośrednia ze służbami ratunkowymi możliwa jest za pomocą służbowego telefonu komórkowego. Kąpielisko zgłoszone jest do Centrum Koordynacji Ratownictwa Wodnego w Szczecinie.

STAN BEZPIECZEŃSTWA WODNEGO
W WOJEWÓDZTWIE ZACHODNIOPOMORSKIM W 2015 ROKU

Zaopatrzenie ratownika

1	Czy kąpieliska są strzeżone przez ratowników w określonym czasie? Tak Kąpielisko czynne w okresie: 24.06 – 31.08 w godzinach 10.00-18.00
2	Czy są stanowiska ratownicze? Tak 2 stanowiska od strony wody na moło 1 wyznaczone dla nie umiejących pływać i 1 wyznaczone dla umiejących pływać
3	Okres działania: godziny: od 10.00 do 18.00 daty: 24.06 do 31.08 dni w tygodniu: cały tydzień
4	Liczba ratowników obecnych podczas zmiany: 4 ratowników wodnych: (WOPR – 4 os.)

Obecny i zalecany sprzęt ratowniczy

LP.	OPIS WYPOSAŻENIA	OBECNY SPRZĘT	DODATKOWY SPRZĘT ZALECANY (JEŻELI JEST)	UWAGI
1	Telefon	Tak	Nie	Służbowy telefon komórkowy GSM
2	Radio	Tak	Nie	2 szt. Komunikacji radiowej VHF/UHF wewnętrznej
3	Syreny	Tak	Nie	2 szt. tuba z syreną alarmową
4	Megafon	Tak	Nie	2 szt. tuba elektroakustyczna
5	Gwizdki	Tak	Nie	Każdy ratownik
6	Pasy ratownicze	Tak	Nie	4 szt
7	Boje ratownicze	Tak	Nie	2 szt. boje SP
8	Rzutki ratownicze	Tak	Nie	4 szt.
9	Sprzęt do nurkowania	Tak	Nie	4 szt. sprzęt ABC
10	Deski ratunkowe	Tak	Nie	1 szt. Wetiz
11	Skuter	Tak	Nie	Skuter Kawasaki 160 KM z platformą ratowniczą
12	Motorówka	Tak	Nie	Ratowniczą RIB 40 KM
13	Łodzie wiosłowe	Tak	Nie	1 szt. Łódź BLB/ 1 szt. Mewa
14	Kamizelki ratunkowe	Tak	Nie	4 szt. kamizelki asekuracyjne
15	Nakrycie głowy	Tak	Nie	Czapeczka z daszkiem
16	Sztormiaki	Tak	Nie	Sztormiaki WOPR
17	Lornetka	Tak	Tak	1 szt. / doposażyć ratowników
18	Koce	Tak	Nie	2 szt.
19.	Zapasy pierwszej pomocy	Tak	Tak	Wypozażyć kąpielisko w punkt medyczny – uzupełniać zapasy
20	Nosze	Nie	Nie	–
21	Deska ortopedyczna ze stabilizatorem	Tak	Nie	2 szt. 1 szt. komp.
22	Tlen	Tak	Nie	2 szt. w apteczce R –1
23	Kołnierz ortopedyczny	Tak	Nie	8 szt. w apteczce R –1
24	AED	Tak	Nie	Defibrylator AED
25	Quad lub samochód terenowy	Nie	Tak	Zaleca się wyposażyć kąpielisko w pojazd 4 x 4 w czasie dyżurów 24 h
26	Lina asekuracyjna	Tak	Nie	1 szt. zasobnik z liną 80 m
27	Kajak ratowniczy	Tak	Nie	1 szt. kajak ratowniczy

Kąpielisko śródlądowe w Szczecinku

Plaża miejska MYSIA WYSPA, jezioro Trzesiecko

Kąpielisko administrowane przez: **SzLOT Szczecinek / WOPR woj. zachodniopomorskiego**

Ilość stanowisk: **1**

Ilość ratowników: **2**

Data audytu: **31.07.2015 r.**

Kategoryzacja: ***** 75%**

Pkt uzyskanych: **82**

Pkt możliwych: **110**

■ ANALIZA TERENU

Plaża miejska „Mysia Wyspa” to kąpielisko, położone jest po zachodniej stronie jeziora Trzesiecka na wysepce, która połączona jest ze stałym lądem wąską groblą w lesie okalającym jezioro. Jest alternatywą dla plaż zorganizowanych w zabudowanej części miasta, przyciąga ludzi spokojem i dobrze zorganizowaną infrastrukturą wypoczynkowo-rekreacyjną. Plaża oddalona od centrum miasta powoduje że jest odwiedzana przez mieszkańców organizujących sobie wycieczki rowerowe na okolo jeziora lub dostają się tam przyplływając jednym z dwóch statków komunikacji wodnej. Małą plażę rekompensuje zacisze panujące w tej części jeziora. Kąpielisko zorganizowane jest i zarządzane przez Szczecinecką Lokalną Organizację Turystyczną. Powierzchnia kąpieliska wynosi 1000 m², wymiary 45 m x 30 m z wyznaczonymi trzema strefami kąpielowymi w obrębie mola spacerowego, które służy również za przystanek tramwaju wodnego. Plaża posiada miejsca biwakowe, punkt gastronomiczny, boisko do siatkówki plażowej i mały plac zabaw. Kąpielisko wyposażone jest w sanitariaty typu TOI TOI, oprócz wieży ratowniczej zlokalizowanej w centralnym miejscu plaży do dyspozycji ratowników jest duży pawilon namiotowy. Kąpielisko strzeżone przez ratowników w okresie od 24.06 do 31.08. w godzinach od 10.00 do 18.00.

■ DOSTĘP SŁUŻB RATUNKOWYCH

Dostęp lądowy dla służb ratowniczych utrudniony położeniem kąpieliska. Możliwy dojazd od strony osiedla Świątki oraz od strony osiedla Trzesieka gdzie na skrzyżowaniu drogi Żeglarskiej należy zjechać w lewo drogą szutrową jechać brzegiem jeziora zgodnie ze znakami kierunkowymi na Mysią Wyspę. Najkrótsza droga ewakuacji poszkodowanej osoby możliwa jest drogą wodną w stronę Plaży Wojskowej oddalonej w linii prostej o 550 m. W razie potrzeby przeprowadzenia akcji ratowniczej z użyciem śmigłowca (HEMS), miejsce do jego posadzenia wyznaczone jest na zorganizowanym lądowisku na osiedlu Świątki przy ul Staszica w okolicy Powiatowego Zarządu Dróg – Obwód drogowy nr 1 lub na szpitalnym lądowisku HEMS. Najbliższy szpitalny oddział ratunkowy znajduje się w Szczecinku, oddalony jest od plaży około 600 m w linii prostej. Łączność bezpośrednia ze służbami ratunkowymi możliwa jest za pomocą służbowych telefonów komórkowych ratowników. Kąpielisko zgłoszone jest do CKRW w Szczecinie.

STAN BEZPIECZEŃSTWA WODNEGO
W WOJEWÓDZTWIE ZACHODNIOPOMORSKIM W 2015 ROKU

Zaopatrzenie ratownika

1	Czy kąpieliska są strzeżone przez ratowników w określonym czasie? Tak Kąpielisko czynne w okresie: 24.06 – 31.08 w godzinach 10.00-18.00
2	Czy są stanowiska ratownicze? Tak 1 stanowisko na pomoście, 1 od strony lądu na wieży ratowniczej
3	Okres działania: godziny: od 10.00 do 18.00 daty: 25.06 do 31.08 dni w tygodniu: cały tydzień
4	Liczba ratowników obecnych podczas zmiany: 2 ratowników wodnych: (WOPR – 2 os.)
5	Czy ratownicy posiadają oznaczenia identyfikacyjne? Tak

Obecny i zalecany sprzęt ratowniczy

LP.	OPIS WYPOSAŻENIA	OBECNY SPRZĘT	DODATKOWY SPRZĘT ZALECANY (JEŻELI JEST)	UWAGI
1	Telefon	Tak	Nie	Służbowy telefon komórkowy GSM
2	Radio	Tak	Nie	1 szt. Komunikacja radiowa VHF/UHF wewnętrzna
3	Syreny	Tak	Nie	1 szt. tuba z syreną alarmową
4	Megafon	Tak	Nie	1 szt. tuba elektroakustyczna
5	Gwizdki	Tak	Nie	Każdy ratownik
6	Pasy ratownicze	Tak	Nie	3 szt.
7	Boje ratownicze	Nie	Tak	Zaleca się wyposażać ratowników w Boje SP
8	Rzutki ratownicze	Tak	Nie	3 szt.
9	Sprzęt do nurkowania	Tak	Nie	3 szt. sprzęt ABC
10	Deski ratunkowe	Nie	Tak	Zaleca się wyposażać kąpielisko w sprzęt
11	Skuter	Nie	Tak	Wyposażać kąpielisko w skuter z platformą ratowniczą
12	Motorówka	Tak	Nie	Ratowniczą łódź motorową BRIG 25 KM
13	Łodzie wiosłowe	Tak	Nie	1 szt. BL
14	Kamizelki ratunkowe	Tak	Nie	3 szt. kamizelki asekuracyjne
15	Nakrycie głowy	Tak	Nie	Czapeczka z daszkiem
16	Sztormiaki	Tak	Nie	Sztormiaki WOPR
17	Lornetka	Tak	Nie	1 szt.
18	Koce	Tak	Nie	2 szt.
19.	Zapasy pierwszej pomocy	Nie	Tak	Wyposażać kąpielisko w punkt medyczny – uzupełniać zapasy
20	Nosze	Nie	Nie	–
21	Deska ortopedyczna ze stabilizatorem	Tak	Nie	1 szt. Komp. deska ortopedyczna
22	Tlen	Tak	Nie	1 szt. w apteczce R – 1
23	Kołnierz ortopedyczny	Tak	Nie	4 szt. w apteczce R – 1
24	AED	Nie	Tak	Zaleca się wyposażać kąpielisko w defibrylator AED
25	Quad lub samochód terenowy	Nie	Tak	Zaleca się wyposażać kąpielisko w pojazd 4 x 4 w czasie dyżurów 24 h
26	Lina asekuracyjna	Tak	Nie	1 szt. zasobnik z liną 80 m

Kąpielisko śródlądowe w Szczecinku

Plaża wojskowa, jezioro Trzesiecko

Kąpielisko administrowane przez: **SzLOT Szczecinek / WOPR woj. zachodniopomorskiego**

Ilość stanowisk: **1**

Ilość ratowników: **2**

Data audytu: **31.07.2015 r.**

Kategoryzacja: ****** 80%**

Pkt uzyskanych: **88**

Pkt możliwych: **110**

■ ANALIZA TERENU

Kąpielisko miejskie „Plaża wojskowa” położone jest w obrębie parku miejskiego w Szczecinku na wschodnim brzegu jeziora Trzesiecko. Plaża oddalona od centrum miasta powoduje że jest odwiedzana przez mieszkańców tej części Szczecinka. Wąską plażę rekompensuje zacisze panujące w tej części jeziora. Kąpielisko „Plaży wojskowej” organizowane jest i zarządzane przez Szczecinecką Lokalną Organizację Turystyczną. Do kąpieliska prowadzą alejki parkowe z możliwością wejścia na teren plaży z dwóch stron od ulicy Kilińskiego i od ulicy Joachima Lelewela. Powierzchnia kąpieliska to 2300 m², wymiary 46 m x 50 m z wyznaczonymi trzema strefami kąpielowymi za pomocą boi i lin torowych. Plaża posiada odnowiony plac zabaw dla dzieci a na całej szerokości plaży udostępniona jest brukowana alejka umożliwiająca poruszanie się wózkami. Kąpielisko w czasie funkcjonowania wyposażone jest w wieżę ratowniczą, w pomieszczenie z przeznaczeniem na punkt medyczny i socjal dla ratowników oraz sanitariaty typu TOITOI. Plaża piaszczysta z kąpieliskiem z łagodnie opadającym dnem do głębokości około 3,2 m przy żółtych bojach wyznaczających granicę strefy dla umiających pływać. Kąpielisko strzeżone przez ratowników w okresie od 24.06 do 31.08. w godzinach od 10.00 do 18.00.

■ DOSTĘP SŁUŻB RATUNKOWYCH

Dostęp służb ratowniczych możliwy bez zakłóceń z możliwością dojechania szeroką alejką parkową na sama plażę z dwóch stron od ulicy Kilińskiego i Lelewela. Drogi dojazdowe umożliwiają wjazd ciężkiego sprzętu służb ratowniczych. W razie potrzeby przeprowadzenia akcji ratowniczej z użyciem śmigłowca (HEMS), miejsce do jego posadzenia wyznaczone jest na zorganizowanym lądowisku na dachu Szpitala przy ul. Kościuszki 38, sąsiadującym z kąpieliskiem. Najbliższy szpitalny oddział ratunkowy znajduje się w Szczecinku, który znajduje się przy plaży około 100 m. Łączność bezpośrednia ze służbami ratunkowymi możliwa jest za pomocą służbowych telefonów komórkowych ratowników. Kąpielisko zgłoszone jest do CKRW w Szczecinie.

STAN BEZPIECZEŃSTWA WODNEGO
W WOJEWÓDZTWIE ZACHODNIOPOMORSKIM W 2015 ROKU

Zaopatrzenie ratownika

1	Czy kąpieliska są strzeżone przez ratowników w określonym czasie? Tak Kąpielisko czynne w okresie: 24.06 – 31.08 w godzinach 10.00-18.00
2	Czy są stanowiska ratownicze? Tak 1 stanowisko na łodzi, 1 od strony lądu w centralnym miejscu plaży na wieży
3	Okres działania: godziny: od 10.00 do 18.00 daty: 24.06 do 31.08 dni w tygodniu: cały tydzień
4	Liczba ratowników obecnych podczas zmiany: 2 ratowników wodnych: (WOPR – 2 os.)
5	Czy ratownicy posiadają oznaczenia identyfikacyjne? Tak

Obecny i zalecany sprzęt ratowniczy

LP.	OPIS WYPOSAŻENIA	OBECNY SPRZĘT	DODATKOWY SPRZĘT ZALECANY (JEŻELI JEST)	UWAGI
1	Telefon	Tak	Nie	Służbowy telefon komórkowy GSM
2	Radio	Tak	Nie	1 szt. komunikacja radiowa VHF/UHF wewnętrzna
3	Syreny	Tak	Nie	1 szt. tuba z syreną alarmową
4	Megafon	Tak	Nie	1 szt. tuba elektroakustyczna
5	Gwizdki	Tak	Nie	Każdy ratownik
6	Pasy ratownicze	Tak	Nie	2 szt.
7	Boje ratownicze	Tak	Nie	2 szt. boja SP
8	Rzutki ratownicze	Tak	Nie	2 szt.
9	Sprzęt do nurkowania	Tak	Nie	2 szt. sprzęt ABC
10	Deski ratunkowe	Nie	Tak	Zaleca się wyposażać kąpielisko w sprzęt
11	Skuter	Nie	Tak	Zaleca się wyposażać w skuter z platformą ratowniczą
12	Motorówka	Tak	Tak	Romana 15 KM / Wyposażać w ratowniczą łódź motorową
13	Łodzie wiosłowe	Tak	Nie	1 szt. łódź BL
14	Kamizelki ratunkowe	Tak	Nie	2 szt. kamizelki asekuracyjne
15	Nakrycie głowy	Tak	Nie	Czapeczka z daszkiem
16	Sztormiaki	Tak	Nie	Sztormiaki WOPR
17	Lornetka	Tak	Nie	1 szt.
18	Koce	Tak	Nie	2 szt.
19.	Zapasy pierwszej pomocy	Tak	Tak	Punkt medyczny – uzupełniać zapasy
20	Nosze	Nie	Nie	–
21	Deska ortopedyczna ze stabilizatorem	Tak	Nie	1 szt. Komp. Deska ortopedyczna
22	Tlen	Tak	Nie	1 szt. w apteczce R – 1
23	Kołnierz ortopedyczny	Tak	Nie	4 szt. w apteczce R – 1
24	AED	Nie	Tak	Zaleca się wyposażać kąpielisko w defibrylator AED
25	Quad lub samochód terenowy	Nie	Tak	Zaleca się wyposażać kąpielisko w pojazd 4 x 4 w czasie dyżurów 24h
26	Lina asekuracyjna	Tak	Nie	1 szt. zasobnik z liną 80 m

Kąpielisko śródlądowe w Zieleniewie

Jezioro Miedwie

Kąpielisko administrowane przez: **Gmina Kobylanka / Ośrodek Sportu i Rekreacji w Stargardzie Szcz.**

Ilość stanowisk: **2**

Ilość ratowników: **5**

Data audytu: **22.07.2015 r.**

Kategoryzacja: ****** 94%**

Pkt uzyskanych: **104**

Pkt możliwych: **110**

■ ANALIZA TERENU

Kąpielisko Zieleniewo nad jeziorem Miedwie położone jest w gminie Kobylanka w zachodniej części woj. zachodniopomorskiego na Równinie Pyrzycko-Stargardzkiej. Kąpielisko usytuowane jest na północnym brzegu jeziora Miedwie na plaży Ośrodka Sportu i Rekreacji ze Stargardu Szczecińskiego. Kąpielisko co roku otrzymuje prestiżowe wyróżnienie Błękitnej Flagi, która wyznacza najwyższe standardy organizacji miejsc rekreacji wodnych. Plaża strzeżona rozciąga się wzdłuż brzegu na długości ponad 100 metrów na wschód od moła i nie więcej niż 120 metrów w głąb akwenu licząc od linii brzegowej. Kąpielisko znajduje się w miejscu o dobrym nasłonecznieniu i ukształtowaniu terenu, linia brzegowa bardzo łagodna a zejście do jeziora jest piaszczyste tak jak pozostała część kąpieliska. Na terenie ośrodka znajduje się spacerowe moło, gdzie zlokalizowane są wypożyczalnie sprzętu pływającego. Stanowisko ratowników znajduje się w centralnej części kąpieliska na wieżyczce ratowniczej i od strony wody na łodzi motorowej. Do ich dyspozycji jest domek z pomieszczeniem socjalnym i punktem medycznym. Na plaży znajduje się kawiarnia, 2 wypożyczalnie sprzętu pływającego oraz zjeżdżalnia wodna. Na terenie znajdują się baza noclegowa „Camping 104”, oraz dwa place zabaw, boiska do gry w piłkę siatkową oraz dobrze przygotowana marina żeglarska. Do Zieleniewa dojedziemy kierując się na Stargard Szczeciński. Kąpielisko strzeżone jest przez ratowników w okresie od 27.06 do 31.08 w godzinach od 11.00 do 19.00.

■ DOSTĘP SŁUŻB RATUNKOWYCH

Dostęp służb ratowniczych na teren kąpieliska od ulicy Szczecińskiej. Brama główna oznakowana dojazd możliwy do samego kąpieliska. W czasie akcji z użyciem sprzętu pływającego istnieje możliwość wodowania sprzętu w marinie żeglarskiej gdzie znajduje się slip dla łodzi. Promenada o długości 2000 m ułatwia dojazd na całej długości kąpieliska i ośrodka. Najbliższy szpital i oddział ratunkowy znajduje się w Stargardzie Szczecińskim oddalonym od Zieleniewa o 8 km lub SOR w Zduńowie oddalony też od kąpieliska o 15 km. Istnieje możliwość posadowienia śmigłowca HEMS bezpośrednio na szerokiej plaży. Teren ośrodka chroniony jest monitoringiem wizyjnym. Kąpielisko zgłoszone do CKRW w Szczecinie

STAN BEZPIECZEŃSTWA WODNEGO
W WOJEWÓDZTWIE ZACHODNIOPOMORSKIM W 2015 ROKU

Zaopatrzenie ratownika


1	Czy kąpieliska są strzeżone przez ratowników w określonym czasie? Tak Kąpielisko czynne w okresie: 27.06 – 31.08 w godzinach 11.00-19.00
2	Czy są stanowiska ratownicze? Tak 1 stanowisko od strony wody i 1 z wieżyczką centralnie na plaży
3	Okres działania: godziny: od 11.00 do 19.00 daty: 27.06 do 31.08 dni w tygodniu: cały tydzień
4	Liczba ratowników obecnych podczas zmiany: 5 ratowników wodnych: (WOPR – 5 os.)
5	Czy ratownicy posiadają oznaczenia identyfikacyjne? Tak

Obecny i zalecany sprzęt ratowniczy

LP.	OPIS WYPOSAŻENIA	OBECNY SPRZĘT	DODATKOWY SPRZĘT ZALECANY (JEŻELI JEST)	UWAGI
1	Telefon	Tak	Nie	Służbowy telefon komórkowy GSM
2	Radio	Tak	Nie	6 szt. wewnętrzna PMR i 1 szt. cyfrowa łączność radiowa i 1 szt. komunikacji radiowa VHF/UHF
3	Syreny	Tak	Nie	2 szt. tuba z syreną alarmową
4	Megafon	Tak	Nie	2 szt. tuba elektroakustyczna
5	Gwizdki	Tak	Nie	Każdy ratownik
6	Pasy ratownicze	Nie	Tak	Zaleca się wyposażenie w sprzęt każdego ratownika
7	Boje ratownicze	Tak	Nie	6 szt. Boje SP
8	Rzutki ratownicze	Tak	Nie	6 szt.
9	Sprzęt do nurkowania	Tak	Nie	5 szt. sprzęt ABC dla każdego ratownika
10	Deski ratunkowe	Nie	Tak	Zaleca się wyposażać kąpielisko w deskę rat.
11	Skuter	Nie	Tak	Zaleca się wyposażać kąpielisko w skuter z platformą ratowniczą
12	Motorówka	Tak	Nie	Ratownicza łódź motorową RIB 520 / 75 KM, Laguna 10 KM
13	Łódzie wiosłowe	Tak	Nie	2 szt. Łódź BL
14	Kamizelki ratunkowe	Tak	Tak	3 szt. / zaleca się wyposażać każdego ratownika w kamizelkę asekuracyjną
15	Nakrycie głowy	Tak	Nie	Czapeczka z daszkiem
16	Sztormiaki	Tak	Tak	Wyposażać ratowników w służbowe ubrania robocze
17	Lornetka	Tak	Nie	3 szt.
18	Koce	Tak	Nie	2 szt.
19.	Zapasy pierwszej pomocy	Tak	Tak	Punkt medyczny – uzupełniać zapasy
20	Nosze	Nie	Nie	–
21	Deska ortopedyczna ze stabilizatorem	Tak	Nie	2 szt. komp. Deski ortopedyczne
22	Tlen	Tak	Nie	2 szt. w apteczce R – 1
23	Kołnierz ortopedyczny	Tak	Nie	8 szt. w apteczce R – 1
24	AED	Tak	Nie	Defibrylator AED
25	Quad lub samochód terenowy	Nie	Tak	Zaleca się wyposażać kąpielisko w pojazd 4 x 4 w czasie dyżurów 24h
26	Lina asekuracyjna	Tak	Nie	1 szt. zasobnik z liną 80 m



**ŚRÓDLĄDOWE MIEJSCA
WYKORZYSTYWANE
DO KĄPIELI**



Kąpielisko wykorzystywane do kąpeli w Baniach Jezioro Dłużec

Kąpielisko administrowane przez: **Gmina Banie**

Ilość stanowisk: **1**

Ilość ratowników: **2**

Data audytu: **22.07.2015 r.**

Pkt uzyskanych: **54**

Pkt możliwych: **110**

■ ANALIZA TERENU

Miejscowość Banie położona jest w południowo-zachodniej części województwa zachodniopomorskiego w powiecie gryfińskim. Gmina nad jeziorem Dłużec, które położone jest niemal na wjeździe do miejscowości zorganizowała miejsce wykorzystywane do kąpeli. To jedno z najatrakcyjniejszych jezior na terenie gminy. Położenie miejsca kąpielowego w tej części jeziora daje możliwość zatrzymania się osób przejeżdżających przez miejscowość i skorzystania z wypoczynku i rekreacji jakie daje to miejsce. Dla amatorów kąpeli słonecznych i sportów wodnych, możliwość schłodzenia się w upalne dni i popływania w strefach przygotowanych do kąpeli oraz wypożyczenia sprzętu pływającego tworzy bardzo przyjemne miejsce. Plaża szeroka ogrodzona parkanem od drogi wojewódzkiej jest dobrze utrzymana w czystości. Miejsce wyposażone w toalety typu Toi Toi, plac zabaw dla dzieci, ławki do posiedzenia w cieniu drzew i kilka sprzętów pływających. Plaża strzeżona jest przez ratowników od 1.07 do 31.08. w godzinach od 10.00 do 18.00.

■ DOSTĘP SŁUŻB RATUNKOWYCH

Dostęp służb ratowniczych bez utrudnień od strony Gryfina z drogi wojewódzkiej nr 121, kierując się na Banie na skrzyżowaniu dróg wojewódzkich nr 121 Gryfino – Myślibórz oraz nr 122 Pyrzyce – Krajnik Dolny. Na skrzyżowaniu tych dróg znajduje się jezioro z miejscem do kąpeli. Dojazd służb ratowniczych możliwy jest na samą plażę miejsca kąpielowego. razie potrzeby przeprowadzenia akcji ratowniczej z użyciem śmigłowca (HEMS), miejsce do jego lądowania wyznaczone jest na boisku szkoły przy ul. Brzozowej 19/2 obręb Banie 1. Wodowanie sprzętu pływającego możliwe jest zjazdem technicznym znajdujący się przy ul. Baniewieckiej. Najbliższy SOR (szpitalny oddział ratunkowy) znajduje się w Stargardzie Szczecińskim oddalonym od plaży 45 km. Łączność ze służbami ratunkowymi możliwa jest za pomocą telefonów komórkowych ratowników. Miejsce kąpielowe zgłoszone do Centrum Koordynacji Ratownictwa Wodnego w Szczecinie.

STAN BEZPIECZEŃSTWA WODNEGO
W WOJEWÓDZTWIE ZACHODNIOPOMORSKIM W 2015 ROKU

Zaopatrzenie ratownika

1	Czy kąpieliska są strzeżone przez ratowników w określonym czasie? Tak Kąpielisko czynne w okresie: 1.07 – 31.08 w godzinach 10.00-18.00
2	Czy są stanowiska ratownicze? Tak centralnie na plaży na wieży ratowniczej i na łodzi od strony wody
3	Okres działania: godziny: od 10.00 do 18.00 daty: 1.07 do 31.08 dni w tygodniu: cały tydzień
4	Liczba ratowników obecnych podczas zmiany: 2 ratowników wodnych: (WOPR – 2 os.)
5	Czy ratownicy posiadają oznaczenia identyfikacyjne? Tak

Obecny i zalecany sprzęt ratowniczy

LP.	OPIS WYPOSAŻENIA	OBECNY SPRZĘT	DODATKOWY SPRZĘT ZALECANY (JEŻELI JEST)	UWAGI
1	Telefon	Tak	Tak	Wyposażyć ratowników w służbowy telefon kom. GSM
2	Radio	Tak	Nie	2 szt. wewnętrzna komunikacja radiowa PMR
3	Syreny	Tak	Nie	1 szt. tuba z syreną alarmową
4	Megafon	Tak	Nie	1 szt. tuba elektro.
5	Gwizdki	Tak	Nie	Każdy ratownik
6	Pasy ratownicze	Nie	Tak	Zaleca się wyposażać w sprzęt ratowników
7	Boje ratownicze	Tak	Nie	2 szt. Boje SP
8	Rzutki ratownicze	Tak	Nie	2 szt.
9	Sprzęt do nurkowania	Tak	Nie	2 szt. sprzęt ABC
10	Deski ratunkowe	Nie	Tak	Zaleca się wyposażać w sprzęt stanowiska
11	Skuter	Nie	Tak	Zaleca się wyposażać w skuter z platformą ratowniczą
12	Motorówka	Nie	Tak	Zaleca się wyposażać stanowisko w ratowniczą łódź RIB lub Brig
13	Łodzie wiosłowe	Tak	Nie	1 szt. łódź BL
14	Kamizelki ratunkowe	Nie	Tak	Wyposażyć ratowników w kamizelki asekuracyjne
15	Nakrycie głowy	Tak	Nie	czapeczka z daszkiem
16	Sztormiaki	Nie	Tak	Wyposażyć ratowników w ubrania robocze
17	Lornetka	Tak	Nie	1 szt.
18	Koce	Nie	Tak	Wyposażyć ratowników
19.	Zapasy pierwszej pomocy	Nie	Tak	Uzupełnić zapasy / wyposażać plażę w punkt medyczny
20	Nosze	Nie	Nie	–
21	Deska ortopedyczna ze stabilizatorem	Tak	Nie	1 szt. komp. deska ortopedyczna
22	Tlen	Tak	Nie	1 szt. w apteczce R – 1
23	Kołnierz ortopedyczny	Tak	Nie	3 szt. w apteczce R – 1
24	AED	Nie	Tak	Zaleca się wyposażać plażę w defibrylator AED
25	Quad lub samochód terenowy	Nie	Tak	Zaleca się wyposażać w quad lub auto 4 x 4 w czasie dyżurów 24 h
26	Lina asekuracyjna	Tak	Tak	1 szt. zasobnik z liną 80 m

Miejsce wykorzystywane do kąpieli w Barlinku

Jezioro Barlineckie

Kąpielisko administrowane przez: **MOBILGOR „Pensjonat pod Sosnami” w Barlinku**

Ilość stanowisk: **1**

Ilość ratowników: **2**

Data audytu: **4.08.2015 r.**

Pkt uzyskanych: **49**

Pkt możliwych: **110**

■ ANALIZA TERENU

Pensjonat „Pod Sosnami” w Barlinku z przyległymi do niego, rzadko spotykanym w Polsce zabytkowym Pawilonem Kąpieliskowym wyposażonym w stołówkę na 90 miejsc i 77 miejsc noclegowych. Pensjonat położony jest nad jeziorem Barlineckim nad którym zorganizowano miejsce wykorzystywane do kąpieli. Plaża otoczona pawilonem, piaszczysta dobrze zorganizowana z boiskiem do piłki plażowej, strefa kąpielowa wyznaczona w obrębie pomostów z miejscem do zabaw w wodzie. W ofercie organizatora znajduje się także możliwość wypożyczenia sprzętu pływającego, skorzystania z restauracji lub noclegu w pensjonacie lub pola kempingowo – namiotowego. Plaża strzeżona przez ratowników w okresie od 1.07 do 31.08 w godzinach od 10.00 do 20.00 wstęp odpłatny.

■ DOSTĘP SŁUŻB RATUNKOWYCH

Dostęp służb ratowniczych możliwy z drogi wojewódzkiej nr 156, ul. Strzelecką kierując się w ul. Sportową w stronę stadionu. W razie potrzeby przeprowadzenia akcji ratowniczej z użyciem śmigłowca (HEMS), miejsce do jego lądowania wyznaczone jest na boisku stadionu miejskiego przyległego do ośrodka. Wodowanie sprzętu pływającego możliwe jest zjazdem technicznym znajdujący się przy wypożyczalni sprzętu pływającego. Najbliższy SOR (szpitalny oddział ratunkowy) znajduje się w Choszczynie oddalonym od plaży 29 km. Łączność ze służbami ratunkowymi możliwa jest za pomocą telefonów komórkowych ratowników.

STAN BEZPIECZEŃSTWA WODNEGO
W WOJEWÓDZTWIE ZACHODNIOPOMORSKIM W 2015 ROKU

Zaopatrzenie ratownika

1	Czy kąpieliska są strzeżone przez ratowników w określonym czasie? Tak Kąpielisko czynne w okresie: 1.07 – 31.08 w godzinach 10.00-20.00
2	Czy są stanowiska ratownicze? Tak stanowisko zlokalizowane jest na pomoście i w centralnym miejscu plaży
3	Okres działania: godziny: od 10.00 do 20.00 daty: 1.07 do 31.08 dni w tygodniu: cały tydzień
4	Liczba ratowników obecnych podczas zmiany: 2 ratowników wodnych: (WOPR – 2 os.)
5	Czy ratownicy posiadają oznaczenia identyfikacyjne? Tak

Obecny i zalecany sprzęt ratowniczy

LP.	OPIS WYPOSAŻENIA	OBECNY SPRZĘT	DODATKOWY SPRZĘT ZALECANY (JEŻELI JEST)	UWAGI
1	Telefon	Tak	Nie	Telefon służbowy kom. GSM
2	Radio	Nie	Tak	Zaleca się wyposażać ratowników w łączność radiową
3	Syreny	Tak	Nie	Tuba z syreną alarmową
4	Megafon	Tak	Nie	Tuba elektroakustyczną
5	Gwizdki	Tak	Nie	Każdy ratownik
6	Pasy ratownicze	Nie	Tak	Zaleca się wyposażać w sprzęt ratowników
7	Boje ratownicze	Tak	Nie	2 szt. boje SP
8	Rzutki ratownicze	Tak	Tak	1 szt. / doposażyć w sprzęt ratowników
9	Sprzęt do nurkowania	Tak	Nie	2 szt. sprzęt ABC
10	Deski ratunkowe	Nie	Tak	Zaleca się wyposażać w sprzęt stanowiska
11	Skuter	Nie	Tak	Zaleca się wyposażać plażę w skuter z platformą ratowniczą
12	Motorówka	Nie	Tak	Zaleca się wyposażać stanowisko w ratowniczą łódź RIB lub Brig
13	Łodzie wiosłowe	Tak	Tak	1 szt. wiosłowa – wyposażać w ratowniczą łódź BL
14	Kamizelki ratunkowe	Tak	Nie	4 szt. / kamizelki asekuracyjne
15	Nakrycie głowy	Tak	Nie	Każdy czapeczka z daszkiem
16	Sztormiaki	Nie	Tak	Wyposażać ratowników w ubranie robocze
17	Lornetka	Tak	Nie	1 szt.
18	Koce	Nie	Tak	Wyposażać ratowników
19.	Zapasy pierwszej pomocy	Nie	Tak	Uzupełnić zapasy / wyposażać plażę w punkt medyczny
20	Nosze	Nie	Nie	–
21	Deska ortopedyczna ze stabilizatorem	Nie	Tak	Wyposażać w deskę ortopedyczną
22	Tlen	Nie	Tak	Wyposażać w apteczkę R – 1
23	Kołnierz ortopedyczny	Nie	Tak	Wyposażać w apteczkę R – 1
24	AED	Nie	Tak	Zaleca się wyposażać plażę w defibrylator AED
25	Quad lub samochód terenowy	Nie	Nie	Nie dotyczy
26	Lina asekuracyjna	Nie	Tak	Wyposażać w zasobnik lub kołowrót z liną 80 m

Miejsce wykorzystywane do kąpieli w Bornem Sulinowie, Jezioro Pile

Kąpielisko administrowane przez: **Ośrodek Sportu i rekreacji w Bornem Sulinowie**

Ilość stanowisk: **1**

Ilość ratowników: **2**

Data audytu: **28.08.2015 r.**

Pkt uzyskanych: **52**

Pkt możliwych: **110**

■ ANALIZA TERENU

Jezioro Pile w Bornem Sulinowie jest jednym z większych i najgłębszym jeziorom powiatu szczecineckiego, o powierzchni 1002 ha i głębokości sięgającej 43,9 m. Średnia głębokość jeziora stanowi 11,7 m. Na jeziorze znajdują się dwie wyspy o powierzchni 1.1ha. Na południowo-wschodnim brzegu utworzono plażę wraz z miejscem wykorzystywanym do kąpieli. Dojazd na plażę prowadzi przez labirynt uliczek po byłych koszarach wojskowych, później wąską piaszczystą leśną drogą doprowadzi nas do miejsca wykorzystywanego do kąpieli zorganizowanego przez Ośrodek Sportu i Rekreacji w Bornem Sulinowie. Plaża piaszczysta dobrze nasłoneczniona z kilkoma parasolami na stałe zabudowanymi i trzema altanami, które w zacienionej części plaży dają schronienie przed słońcem. Miejsce kąpielowe wydzielone pomiędzy dwoma pływającymi pomostami ze strefami dla umiejących i nie umiejących pływać. Nie opodal plaży działa wypożyczalnia sprzętu pływającego, głównie nastawiona na sprzęt kajakowy. Sanitariaty w formie serwisowanych często TOI-TOI-ów. Kontener postawiony na tyłach plaży stanowi jednocześnie magazynek sprzętu jaki punkt opatrunkowy. Miejsce strzeżone przez ratowników w okresie od 1.07 do 31.08 w godzinach od 10.00 do 18.00.

■ DOSTĘP SŁUŻB RATUNKOWYCH

Dostęp służb ratowniczych możliwy z głównej Aleji Niepodległości, kierując się ul. Bolesława Chrobrego w stronę jeziora. Dojazd trudny, leśnymi nieutwardzonymi drogami, pozbawiony oznakowania. W razie potrzeby przeprowadzenia akcji ratowniczej z użyciem śmigłowca (HEMS), miejsce do jego lądowania można wyznaczyć bezpośrednio na placu przy dawnym Domu Oficera w odległości ok. 400 m od plaży. Wodowanie sprzętu pływającego możliwe jest zjazdem technicznym przy pomostach Ośrodka Marina oddalonym o 800 m od plaży. Najbliższy SOR (Szpitalny Oddział Ratunkowy) znajduje się w Szczecinku oddalonym od plaży 25 km. Łączność ze służbami ratunkowymi możliwa jest za pomocą telefonów komórkowych GSM ratowników.

STAN BEZPIECZEŃSTWA WODNEGO
W WOJEWÓDZTWIE ZACHODNIOPOMORSKIM W 2015 ROKU

Zaopatrzenie ratownika

1	Czy kąpieliska są strzeżone przez ratowników w określonym czasie? Tak Kąpielisko czynne w okresie: 1.07 – 31.08 w godzinach 10.00-18.00
2	Czy są stanowiska ratownicze? Tak stanowisko zlokalizowane jest na pomoście lub centralnym miejscu plaży
3	Okres działania: godziny: od 10.00 do 18.00 daty: 1.07 do 31.08 dni w tygodniu: cały tydzień
4	Liczba ratowników obecnych podczas zmiany: 2 ratowników wodnych: (WOPR – 2 os.)
5	Czy ratownicy posiadają oznaczenia identyfikacyjne? Tak

Obecny i zalecany sprzęt ratowniczy

LP.	OPIS WYPOSAŻENIA	OBECNY SPRZĘT	DODATKOWY SPRZĘT ZALECANY (JEŻELI JEST)	UWAGI
1	Telefon	Tak	Tak	Wyposażyć ratowników w telefon służbowy
2	Radio	Nie	Tak	Wyposażyć ratowników w komunikację radiową UHV/VHF
3	Syreny	Nie	Tak	Wyposażyć ratowników w tubę z syreną alarmową
4	Megafon	Nie	Tak	Wyposażyć ratowników w tubę elektroakustyczną
5	Gwizdki	Tak	Nie	Każdy ratownik
6	Pasy ratownicze	Tak	Tak	3 szt. Ślizgowe koła / zaleca się wyposażyć ratowników w pasy ILS
7	Boje ratownicze	Tak	Nie	2 szt. boje SP
8	Rzutki ratownicze	Tak	Nie	2 szt.
9	Sprzęt do nurkowania	Tak	Nie	2 szt. sprzęt ABC
10	Deski ratunkowe	Nie	Tak	Zaleca się wyposażyć w sprzęt ratowników
11	Skuter	Nie	Tak	Zaleca się wyposażyć ratowników w skuter z platformą ratowniczą
12	Motorówka	Nie	Tak	Zaleca się wyposażyć ratowników w ratowniczą łódź motorową
13	Łodzie wiosłowe	Tak	Nie	1 szt. łódź BL
14	Kamizelki ratunkowe	Nie	Tak	Wyposażyć ratowników w kamizelki asekuracyjne
15	Nakrycie głowy	Tak	Nie	Czapeczka z daszkiem
16	Sztormiaki	Nie	Tak	Wyposażyć ratowników
17	Lornetka	Tak	Nie	1 szt.
18	Koce	Nie	Tak	Wyposażyć ratowników
19.	Zapasy pierwszej pomocy	Tak	Tak	Wyposażyć plażę w punkt medyczny – uzupełniać zapasy
20	Nosze	Nie	Nie	–
21	Deska ortopedyczna ze stabilizatorem	Tak	Nie	1 szt. Komp. deska ortopedyczna
22	Tlen	Tak	Nie	1 szt. apteczce R – 1
23	Kołnierz ortopedyczny	Tak	Nie	3 szt. apteczce R – 1
24	AED	Nie	Tak	Zaleca się wyposażyć plażę w defibrylator AED
25	Quad lub samochód terenowy	Nie	Tak	Zaleca się wyposażyć w quad lub auto 4 x 4 w czasie dyżurów 24 h
26	Lina asekuracyjna	Tak	Nie	1 szt. kołowrót z liną 80 m

Miejsce wykorzystywane do kąpiel w Cedyni

Naturalny ciek wodny

Kąpielisko administrowane przez: **Gmina Cedynia / Cedyński Ośrodek Kultury i Sportu**

Ilość stanowisk: **1**

Ilość ratowników: **3**

Data audytu: **22.07.2015 r.**

Pkt uzyskanych: **53**

Pkt możliwych: **110**

■ ANALIZA TERENU

Miejsce wykorzystywane do kąpiel w Cedyni zorganizowane jest na naturalnym cieku wodnym wpływającym do niecki basenowej wykonanej z betonowej posadzki o powierzchni 3600 m². Nadmiar wody napływającej ciekami wodnymi regulowany jest za pomocą specjalnego otworu przelewowego. Plaża z miejscem kąpielowym zlokalizowana jest na ul. Kościuszki, posiada infrastrukturę rekreacyjno-sportową. Plaża strzeżona przez ratowników w okresie kąpielowym od 4.06 do 31.08 w godzinach od 10.00 do 18.00. Długość linii brzegowej wynosi 240 m, głębokość maksymalna 2,75 m, średnia głębokość to 1,2 m. Miejsce posiada małą piaszczystą plażę przy której zorganizowano brodzik dla małych dzieci ogrodzony wysoką siatką. Od głębokiej strony nad wodę wysunięta jest konstrukcja małego pomostu która umożliwia nadzór ratowniczy lub wykonywanie skoków do wody.

■ DOSTĘP SŁUŻB RATUNKOWYCH

Dostęp służb ratowniczych do miejsca wyznaczonego do kąpiel w Cedyni możliwy z drogi wojewódzkiej nr DW 124, ul. Obrońców Stalingradu, zjeżdżając w lewą stronę na skrzyżowaniu z ul. Kościuszki kierując się na stadion miejski. W razie potrzeby przeprowadzenia akcji ratowniczej z użyciem śmigłowca (HEMS), miejsce do jego lądowania, kilkarotnie wykorzystywane przez HEMS znajduje się na Sójczym Wzgórzu. Dojazd od ul. M. Konopnickiej lub bezpośrednio przy miejscu kąpielowym na boisku stadionu miejskiego. Najbliższy SOR (Szpitalny Oddział Ratunkowy) znajduje się w Szczecinie ul. Unii Lubelskiej, oddalonym od plaży 80 km. Łączność ze służbami ratunkowymi możliwa jest za pomocą telefonów komórkowych GSM ratowników.

STAN BEZPIECZEŃSTWA WODNEGO
W WOJEWÓDZTWIE ZACHODNIOPOMORSKIM W 2015 ROKU

Zaopatrzenie ratownika

1	Czy kąpieliska są strzeżone przez ratowników w określonym czasie? Tak Kąpielisko czynne w okresie: 18.06 – 31.08 w godzinach 10.00-18.00
2	Czy są stanowiska ratownicze? Tak zlokalizowane w centralnym miejscu plaży przy dyżurce ratowników
3	Okres działania: godziny: od 10.00 do 18.00 daty: 18.06 do 31.08 dni w tygodniu: cały tydzień
4	Liczba ratowników obecnych podczas zmiany: 3 ratowników wodnych: (WOPR – 3 os.)
5	Czy ratownicy posiadają oznaczenia identyfikacyjne? Tak

Obecny i zalecany sprzęt ratowniczy

LP.	OPIS WYPOSAŻENIA	OBCNY SPRZĘT	DODATKOWY SPRZĘT ZALECANY (JEŻELI JEST)	UWAGI
1	Telefon	Tak	Tak	Wyposażyć ratowników w służbowy telefon komórkowy GSM
2	Radio	Tak	Nie	2 szt. wewnętrzna komunikacja radiowa PMR
3	Syreny	Tak	Nie	1 szt. tuba z syreną alarmową
4	Megafon	Tak	Nie	1 szt. tuba elektroakustyczna
5	Gwizdki	Tak	Nie	Każdy ratownik
6	Pasy ratownicze	Tak	Tak	1 szt. / zaleca się wyposażyć ratowników w pasy ILS
7	Boje ratownicze	Tak	Tak	1 szt. / zaleca się wyposażyć ratowników boje SP
8	Rzutki ratownicze	Tak	Tak	1 szt. / zaleca się wyposażyć ratowników w sprzęt
9	Sprzęt do nurkowania	Tak	Tak	2 szt. / zaleca się wyposażyć każdego ratownika w sprzęt ABC
10	Deski ratunkowe	Nie	Tak	Zaleca się wyposażyć w sprzęt stanowiska
11	Skuter	Nie	Nie	Brak możliwości – sztuczny zbiornik
12	Motorówka	Nie	Nie	Brak możliwości – sztuczny zbiornik
13	Łodzie wiosłowe	Tak	Tak	Ponton rekreacyjny / patrz deska ratownicza
14	Kamizelki ratunkowe	Tak	Tak	1 szt. / doposażyć ratowników w kamizelki asekuracyjne
15	Nakrycie głowy	Tak	Nie	Czapeczka z daszkiem
16	Sztormiaki	Tak	Tak	Wyposażyć w ubrania robocze ratowników
17	Lornetka	Nie	Tak	Wyposażyć ratowników
18	Koce	Tak	Nie	2 szt.
19.	Zapasy pierwszej pomocy	Tak	Tak	Uzupełniać zapasy / doposażyć ambulatorium w sprzęt
20	Nosze	Nie	Nie	–
21	Deska ortopedyczna ze stabilizatorem	Tak	Nie	1 szt. komp. deska ortopedyczna
22	Tlen	Tak	Nie	1 szt. w apteczce R – 1
23	Kołnierz ortopedyczny	Tak	Nie	3 szt. w apteczce R – 1
24	AED	Nie	Tak	Zaleca się wyposażyć plażę w defibrylator AED
25	Quad lub samochód terenowy	Nie	Nie	Sztuczny zbiornik – mała powierzchnia
26	Lina asekuracyjna	Tak	Nie	1 szt. zasobnik z liną 80 m

Miejsce wykorzystywane do kąpiel w Choszcznie Jezioro Klukom

Kąpielisko administrowane przez: **Gmina Choszczno / Centrum Rekreacyjno-Sportowe**

Ilość stanowisk: **1**

Ilość ratowników: **2**

Data audytu: **4.08.2015 r.**

Pkt uzyskanych: **57**

Pkt możliwych: **110**

■ ANALIZA TERENU

Jezioro Klukom, którego północno-wschodnia część położona jest niemal w centrum miasta Choszczna. Na jej brzegu w środkowej części zlokalizowana jest plaża z wyznaczonym miejscem do kąpiel. Plaża Miejska zarządzana jest przez Centrum Rekreacyjno-Sportowe w Choszcznie. Znajdziemy tu dobrze utrzymaną trawiastą plażę wyposażoną w dozorowane sanitariaty z przebieralniami i pomieszczeniem dla ratowników. Można wypożyczyć sprzęt pływający, pograć na boisku do gry w piłkę plażową i posilić się w restauracji Promenada. Miejsce kąpielowe wyznaczone jest w obrębie rozbudowanych pomostów spacerowych. W bezpośrednim sąsiedztwie znajdują się zabudowania ośrodka sportów wodnych i niewielką mariną dla sprzętu pływającego. Przy marinie znajduje się baza Choszczeńskiego WOPR. Plaża strzeżona jest przez ratowników w okresie od 1.07 do 31.08 w godzinach od 10.00 do 18.00 w dni powszednie i w weekendy od 10.00 do 20.00 – wstęp odpłatny. Plaża posiada własny monitoring wizyjny.

■ DOSTĘP SŁUŻB RATUNKOWYCH

Dostęp służb ratowniczych możliwy jest z drogi wojewódzkiej nr DW 160, ul. Władysława Jagiełły, kierując się na Promenadę nad jeziorem. Dojazd do samej plaży umożliwia szeroka brama wjazdowa. W razie potrzeby przeprowadzenia akcji ratowniczej z użyciem śmigłowca (HEMS), miejsce do jego lądowania wyznaczone jest na Placu Witosa. Wodowanie sprzętu pływającego możliwe jest zjazdem technicznym znajdujący się przy stacji WOPR. Najbliższy SOR (Szpitalny Oddział Ratunkowy) znajduje się w Choszcznie na ul. Niedziałkowskiego oddalonym od plaży o ok. 1 km. Łączność ze służbami ratunkowymi możliwa jest za pomocą telefonów komórkowych GSM ratowników.

STAN BEZPIECZEŃSTWA WODNEGO
W WOJEWÓDZTWIE ZACHODNIOPOMORSKIM W 2015 ROKU

Zaopatrzenie ratownika

1	Czy kąpieliska są strzeżone przez ratowników w określonym czasie? Tak Kąpielisko czynne w okresie: 1.07 – 31.08 w godzinach 10.00-18.00
2	Czy są stanowiska ratownicze? Tak stanowiska zlokalizowane na pomoście i w centralnym miejscu plaży
3	Okres działania: godziny: od 10.00 do 18.00 daty: 1.07 do 31.08 dni w tygodniu: cały tydzień
4	Liczba ratowników obecnych podczas zmiany: 2 ratowników wodnych: (WOPR – 2 os.)
5	Czy ratownicy posiadają oznaczenia identyfikacyjne? Tak

Obecny i zalecany sprzęt ratowniczy

LP.	OPIS WYPOSAŻENIA	OBECNY SPRZĘT	DODATKOWY SPRZĘT ZALECANY (JEŻELI JEST)	UWAGI
1	Telefon	Tak	Tak	Wyposażyć ratowników w służbowy telefon komórkowy GSM
2	Radio	Nie	Tak	Wyposażyć ratowników w komunikację radiową UHF/VHF
3	Syreny	Tak	Nie	1 szt. tuba z syreną alarmową
4	Megafon	Tak	Nie	1 szt. tuba elektroakustyczna
5	Gwizdki	Tak	Nie	Każdy ratownik
6	Pasy ratownicze	Nie	Tak	Zaleca się wyposażyć ratowników w pasy ratownicze ILS
7	Boje ratownicze	Tak	Nie	3 szt. boje SP
8	Rzutki ratownicze	Tak	Nie	3 szt.
9	Sprzęt do nurkowania	Tak	Nie	2 szt. sprzęt ABC dla każdego rat.
10	Deski ratunkowe	Nie	Tak	Zaleca się wyposażyć w sprzęt ratowników
11	Skuter	Nie	Tak	Zaleca się wyposażyć w skuter z platformą ratowniczą
12	Motorówka	Nie	Tak	Zaleca się wyposażyć plażę w ratowniczą łódź motorową
13	Łodzie wiosłowe	Tak	Nie	1 szt. łódź BL
14	Kamizelki ratunkowe	Tak	Nie	2 szt. kamizelki asekuracyjne
15	Nakrycie głowy	Tak	Nie	Czapeczka z daszkiem
16	Sztormiaki	Nie	Tak	Wyposażyć ratowników
17	Lornetka	Tak	Nie	2 szt.
18	Koce	Nie	Tak	Wyposażyć ratowników
19.	Zapasy pierwszej pomocy	Tak	Tak	Wyposażyć plażę w punkt medyczny / uzupełniać zapasy
20	Nosze	Nie	Nie	–
21	Deska ortopedyczna ze stabilizatorem	Tak	Nie	1 szt. komp. deska ortopedyczna
22	Tlen	Nie	Tak	Wyposażyć miejsce w apteczkę R – 1
23	Kołnierz ortopedyczny	Tak	Tak	1 szt. / wyposażyć miejsce w apteczkę R – 1
24	AED	Nie	Tak	Zaleca się wyposażyć plażę w defibrylator AED
25	Quad lub samochód terenowy	Nie	Tak	Zaleca się wyposażyć plażę w quad lub auto 4 x 4 w czasie dyżurów 24 h
26	Lina asekuracyjna	Tak	Nie	1 szt. kołowrót z liną 80 m

Miejsce wykorzystywane do kąpiel w Czaplinku Jezioro Czaplino

Kąpielisko administrowane przez: **Gmina Czaplinek / WOPR powiatu drawskiego**

Ilość stanowisk: **1**

Ilość ratowników: **2**

Data audytu: **27.07.2015 r.**

Pkt uzyskanych: **42**

Pkt możliwych: **110**

■ ANALIZA TERENU

Miejsce wykorzystywane do kąpiel w Czaplinku nad jeziorem Czaplino zorganizowane przez Urząd Miasta i Gminy Czaplinek i zabezpieczane przez WOPR Powiatu Drawskiego. Powierzchnia jeziora wynosi 108,3 ha, średnia głębokość to 12 m, natomiast maksymalna głębokość dochodzi do 23 m. Plaża trawiasto-piaszczysta z wyznaczonym miejscem kąpielowym w obrębie pomostu pływającego. Miejsce kąpielowe wyposażone jest w boisko do gry w piłkę plażową, małą altanę i sanitariat typu TOI TOI. Brakuje na miejscu infrastruktury kąpieliskowej – pomieszczenia na punkt ratowniczo-medyczny oraz pomieszczenia dla ratowników w którym mogliby przetrzymywać sprzęt i schronić się w deszczowe dni. Miejsce strzeżone przez ratowników w okresie od 24.06 do 31.08 w godzinach od 10.00 do 18.00.

■ DOSTĘP SŁUŻB RATUNKOWYCH

Dostęp służb ratowniczych możliwy z drogi krajowej 20 (Drawsko-Czaplinek), zjazdem od ul. Wałęckiej (droga 163) a następnie w kierunku jeziora ul. Tartaczną. Dojazd umożliwia wjazd pojazdów służb ratowniczych do samej plaży. W razie potrzeby przeprowadzenia akcji ratowniczej z użyciem śmigłowca (HEMS), miejsce do jego posadzenia można wyznaczyć na pobliskim placu manewrowym dla kierowców oddalonym od plaży o 250 m. Wodowanie sprzętu pływającego możliwe jest zjazdem przy plaży. Najbliższy SOR (Szpitalny Oddział Ratunkowy) znajduje się w Drawsku Pomorskim, oddalonym od kąpieliska 30 km. Łączność ze służbami ratunkowymi możliwa jest za pomocą telefonów komórkowych GSM ratowników..

STAN BEZPIECZEŃSTWA WODNEGO
W WOJEWÓDZTWIE ZACHODNIOPOMORSKIM W 2015 ROKU

Zaopatrzenie ratownika

1	Czy kąpieliska są strzeżone przez ratowników w określonym czasie? Tak Kąpielisko czynne w okresie: 24.06 – 31.08 w godzinach 10.00-18.00
2	Czy są stanowiska ratownicze? Tak stanowiska zlokalizowane na pomoście lub centralnie na plaży
3	Okres działania: godziny: od 10.00 do 18.00 daty: 24.06 do 31.08 dni w tygodniu: cały tydzień
4	Liczba ratowników obecnych podczas zmiany: 2 ratowników wodnych: (WOPR – 2 os.)
5	Czy ratownicy posiadają oznaczenia identyfikacyjne? Tak

Obecny i zalecany sprzęt ratowniczy

LP.	OPIS WYPOSAŻENIA	OBECNY SPRZĘT	DODATKOWY SPRZĘT ZALECANY (JEŻELI JEST)	UWAGI
1	Telefon	Tak	Tak	Wyposażyć ratowników w służbowy telefon komórkowy GSM
2	Radio	Nie	Tak	Wyposażyć ratowników w komunikację radiową UHF/VHF
3	Syreny	Tak	Nie	1 szt. tuba z syreną alarmową
4	Megafon	Tak	Nie	1 szt. tuba elektroakustyczna
5	Gwizdki	Tak	Nie	Każdy ratownik
6	Pasy ratownicze	Nie	Tak	Zaleca się wyposażyć ratowników w pasy ratownicze ILS
7	Boje ratownicze	Tak	Nie	2 szt. boje SP
8	Rzutki ratownicze	Tak	Nie	2 szt.
9	Sprzęt do nurkowania	Nie	Tak	Wyposażyć w sprzęt ABC każdego ratownika
10	Deski ratunkowe	Nie	Tak	Zaleca się wyposażyć w sprzęt ratowników
11	Skuter	Nie	Tak	Zaleca się wyposażyć plażę w skuter z platformą ratowniczą
12	Motorówka	Nie	Tak	Zaleca się wyposażyć plażę w ratowniczą łódź motorową
13	Łodzie wiosłowe	Tak	Nie	1 szt. łódź BL
14	Kamizelki ratunkowe	Nie	Tak	Wyposażyć ratowników w kamizelki asekuracyjne
15	Nakrycie głowy	Tak	Nie	Czapeczka z daszkiem
16	Sztormiaki	Nie	Tak	Wyposażyć ratowników
17	Lornetka	Tak	Nie	1 szt.
18	Koce	Nie	Tak	Wyposażyć plażę w koc do udzielania pomocy medycznej
19.	Zapasy pierwszej pomocy	Nie	Tak	Wyposażyć plażę w punkt medyczny – uzupełniać zapasy
20	Nosze	Nie	Nie	–
21	Deska ortopedyczna ze stabilizatorem	Nie	Tak	Wyposażyć miejsce w deskę ortopedyczną ze stabilizatorem
22	Tlen	Nie	Tak	Wyposażyć miejsce w apteczkę R – 1 z aparatem do tlenoterapii
23	Kołnierz ortopedyczny	Nie	Tak	Wyposażyć miejsce w apteczkę R – 1
24	AED	Nie	Tak	Zaleca się wyposażenie plaży w defibrylator AED
25	Quad lub samochód terenowy	Nie	Tak	Zaleca się wyposażyć plażę w quad lub auto 4 x 4 w czasie dyżurów 24 h
26	Lina asekuracyjna	Tak	Nie	1 szt. kołowrót z liną 80 m

Miejsce wykorzystywane do kąpiel w Czaplinku KUSY DWÓR, Jezioro Drawsko

Kąpielisko administrowane przez: **Ośrodek wczasowy KUSY DWÓR**

Ilość stanowisk: **1**

Ilość ratowników: **2**

Data audytu: **27.07.2015 r.**

Pkt uzyskanych: **49**

Pkt możliwych: **115**

■ ANALIZA TERENU

Miejsce wyznaczone do kąpiel na terenie Ośrodka Wypoczynkowego „Kusy Dwór”, położonego nad jeziorem Drawsko w Czaplinku. Ośrodek z plażą znajduje się w bardzo atrakcyjnym przyrodniczo i krajobrazowo miejscu. Zwolennicy czynnego wypoczynku mogą tu uprawiać sporty wodne, jazdę konną, poznawać okolicę pieszo bądź rowerem. Ośrodek z plażą wyposażony jest w miejsce kąpielowe, place zabaw dla dzieci, małą gaj, strzelnicę, marinę żeglarską, kawiarnię, punkty gastronomiczne i infrastrukturę noclegową na 500 osób. Miejsce wykorzystywane do kąpiel wyznaczone jest pomiędzy dwoma pływającymi pomostami. Plaża strzeżona w okres dwóch miesięcy (lipiec, sierpień) w godzinach od 10.00 do 18.00 z przerwą obiadową w godz. 14.00 – 14.30.

■ DOSTĘP SŁUŻB RATUNKOWYCH

Dostęp służb ratowniczych możliwy z Drogi 163 (Poznań-Kołobrzeg), kierując się zjazdem utwardzonym w stronę ośrodka. Możliwy jest też dojazd od ul. Drahimskiej następnie do końca ul. Pięciu Pomostów. Dojazdy umożliwiają wjazd pojazdów służb ratowniczych do samej plaży. W razie potrzeby przeprowadzenia akcji ratowniczej z użyciem śmigłowca (HEMS), miejsce do jego posadzenia można wyznaczyć na pobliskim boisku do piłki nożnej. Wodowanie sprzętu ratowniczego ułatwiają slipy na ośrodku. Najbliższy SOR (Szpitalny Oddział Ratunkowy) znajduje się w Drawsku Pomorskim, oddalonym od plaży 35 km. Łączność ze służbami ratunkowymi możliwa jest za pomocą telefonów komórkowych GSM ratowników.

STAN BEZPIECZEŃSTWA WODNEGO
W WOJEWÓDZTWIE ZACHODNIOPOMORSKIM W 2015 ROKU

Zaopatrzenie ratownika, Uwagi: Zatrudnić 2 osobowy zespół ratowników wodnych.

1	Czy kąpieliska są strzeżone przez ratowników w określonym czasie? Tak Kąpielisko czynne w okresie: 28.06 – 31.08 w godzinach 10.00-18.00
2	Czy są stanowiska ratownicze? Tak stanowisko ratowników zlokalizowane jest na środku plaży i na pomoście
3	Okres działania: godziny: od 10.00 do 18.00 daty: 28.06 do 31.08 dni w tygodniu: cały tydzień
4	Liczba ratowników obecnych podczas zmiany: 1 ratownik wodny: (WOPR – 1 os.), 1 – stażysta
5	Czy ratownicy posiadają oznaczenia identyfikacyjne? Tak

Obecny i zalecany sprzęt ratowniczy

LP.	OPIS WYPOSAŻENIA	OBECNY SPRZĘT	DODATKOWY SPRZĘT ZALECANY (JEŻELI JEST)	UWAGI
1	Telefon	Tak	Tak	Wypożyczyć ratowników w służbowy telefon komórkowy GSM
2	Radio	Nie	Tak	Wypożyczyć ratowników w łączność radiową UHF/ VHF
3	Syreny	Tak	Nie	1 szt. tuba z syreną alarmową
4	Megafon	Tak	Nie	1 szt. tuba elektroakustyczna
5	Gwizdki	Tak	Nie	Każdy ratownik
6	Pasy ratownicze	Nie	Tak	Zaleca się wyposażyć ratowników w pasy ratownicze ILS
7	Boje ratownicze	Tak	Nie	2 szt. boje SP
8	Rzutki ratownicze	Tak	Tak	1 szt./ wyposażyć w sprzęt ratowników
9	Sprzęt do nurkowania	Nie	Tak	1 szt. / wyposażyć w sprzęt ABC każdego ratownika
10	Deski ratunkowe	Nie	Tak	Zaleca się wyposażyć w sprzęt ratowników
11	Skuter	Nie	Tak	Zaleca się wyposażyć w skuter z platformą ratowniczą
12	Motorówka	Tak	Tak	Laminat 10 KM Zaleca się wyposażyć plażę w ratowniczą łódź motorową
13	Łodzie wiosłowe	Tak	Tak	1 szt. wiosłowa zaleca się wyposażyć plażę w ratowniczą łódź typu BL
14	Kamizelki ratunkowe	Tak	Nie	2 szt. kamizelki asekuracyjne
15	Nakrycie głowy	Tak	Nie	Czapeczka z daszkiem
16	Sztormiaki	Nie	Tak	Wypożyczyć ratowników
17	Lornetka	Tak	Nie	1 szt.
18	Koce	Tak	Nie	1 szt.
19.	Zapasy pierwszej pomocy	Tak	Tak	Wypożyczyć plażę w punkt medyczny – zapasy w gabinecie lekarskim na ośrodku wyp.
20	Nosze	Nie	Nie	–
21	Deska ortopedyczna ze stabilizatorem	Nie	Tak	Wypożyczyć miejsce w deskę ortopedyczną ze stabilizatorem
22	Tlen	Nie	Tak	Wypożyczyć plażę w apteczkę R –1 z aparatem do tlenoterapii
23	Kołnierz ortopedyczny	Nie	Tak	Wypożyczyć plażę w apteczkę R – 1
24	AED	Nie	Tak	Zaleca się wyposażyć plażę defibrylator AED
25	Quad lub samochód terenowy	Nie	Tak	Zaleca się wyposażyć plażę w quad lub auto 4 x 4 w czasie dyżurów 24 h
26	Lina asekuracyjna	Nie	Tak	Zasobnik z liną 80 m

Miejsce wykorzystywane do kąpiel w Cieszynie

GĘSIA ŁĄCZKA – Jezioro Siecino

Kąpielisko administrowane przez: **Gmina Złocieniec / Ośrodek Sportu i Rekreacji**

Ilość stanowisk: **1**

Ilość ratowników: **2**

Data audytu: **25.07.2015 r.**

Pkt uzyskanych: **55**

Pkt możliwych: **110**

■ ANALIZA TERENU

Plaża strzeżona zorganizowana w miejscowości Cieszyno nad jeziorem Siecino. Jezioro rynnowe o powierzchni 743 ha i maksymalnej głębokości 48 m. Plaża z miejscem wykorzystywanym do kąpiel zlokalizowana jest w południowej części Jeziora Siecino tuż przy wyspie Ostrów, dobrze nasłoneczniona z łagodnie opadającym piaszczystym dnem. Plaża znajduje się na Ośrodku Kempingowym „Gęsia łączka” wstęp ogólnodostępny nieodpłatny. Ośrodek z plażą ogrodzony wyposażony w punkty gastronomiczne, sanitariaty, boiska do gry w piłkę plażową, plac zabaw dla dzieci, wypożyczalnię sprzętu pływającego, miejsce biwakowe i kempingowe oraz w mini golf. Na terenie ośrodka znajduje się parking płatny dla osób korzystających z plaży i pola namiotowego. Miejsce kąpielowe zlokalizowane w obrębie pomostu pływającego na którym znajduje się stanowisko ratownika. Kąpielisko strzeżone przez ratowników w okresie od 1.07 do 31.08 w godzinach od 10.00 do 18.00.

■ DOSTĘP SŁUŻB RATUNKOWYCH

Dostęp służb ratowniczych możliwy drogą Złocieniec – Cieszyno od ul. Cieszyńskiej lub od strony Worowa. Dojazd przez bramę ośrodka „Gęsia łączka” umożliwia wjazd pojazdów służb ratowniczych do samej plaży. W razie potrzeby przeprowadzenia akcji ratowniczej z użyciem śmigłowca (HEMS), miejsce do jego posadzenia można wyznaczyć na polu namiotowym ośrodka. Wodowanie sprzętu pływającego zapewnia zjazd techniczny przy pomocy. Najbliższy SOR (szpitalny oddział ratunkowy) znajduje się w Drawsku Pomorskim oddalonym od kąpieliska 16 km. Łączność ze służbami ratunkowymi możliwa jest za pomocą telefonów komórkowych GSM ratowników.

STAN BEZPIECZEŃSTWA WODNEGO
W WOJEWÓDZTWIE ZACHODNIOPOMORSKIM W 2015 ROKU

Zaopatrzenie ratownika

1	Czy kąpieliska są strzeżone przez ratowników w określonym czasie? Tak Kąpielisko czynne w okresie: 28.06 – 31.08 w godzinach 10.00-18.00
2	Czy są stanowiska ratownicze? Tak 1 stanowisko w obrębie pomostów
3	Okres działania: godziny: od 10.00 do 18.00 daty: 28.06 do 31.08 dni w tygodniu: cały tydzień
4	Liczba ratowników obecnych podczas zmiany: 2 ratowników wodnych: (WOPR – 2 os.)
5	Czy ratownicy posiadają oznaczenia identyfikacyjne? Tak

Obecny i zalecany sprzęt ratowniczy

LP.	OPIS WYPOSAŻENIA	OBECNY SPRZĘT	DODATKOWY SPRZĘT ZALECANY (JEŻELI JEST)	UWAGI
1	Telefon	Tak	Tak	Wypożyczyć ratowników w telefon służbowy GSM
2	Radio	Nie	Tak	Wypożyczyć miejsce w komunikację radiową VHF/UHF
3	Syreny	Nie	Tak	Wypożyczyć miejsce w tubę z syreną alarmową
4	Megafon	Nie	Tak	Wypożyczyć miejsce w tubę elektro.
5	Gwizdki	Tak	Nie	Każdy ratownik
6	Pasy ratownicze	Nie	Tak	Wypożyczyć każdego ratownika w pas ILS
7	Boje ratownicze	Tak	Nie	2 szt. boje SP
8	Rzutki ratownicze	Tak	Tak	1 szt. / doposażyć ratowników w sprzęt
9	Sprzęt do nurkowania	Nie	Tak	Wypożyczyć każdego ratownika w sprzęt ABC
10	Deski ratunkowe	Nie	Tak	Zaleca się wypożyczyć kąpielisko w sprzęt
11	Skuter	Nie	Tak	Zaleca się wypożyczyć kąpielisko w skuter z platformą rat.
12	Motorówka	Nie	Tak	Wypożyczyć kąpielisko w ratowniczą łódź motorową
13	Łodzie wiosłowe	Tak	Tak	1 szt. wiosłowa / wypożyczyć kąpielisko w ratowniczą łódź
14	Kamizelki ratunkowe	Tak	Nie	2 szt. kamizelki asekuracyjne
15	Nakrycie głowy	Tak	Nie	Czapeczka z daszkiem
16	Sztormiaki	Tak	Tak	Wypożyczyć ratowników w służbowe ubrania robocze
17	Lornetka	Nie	Tak	Wypożyczyć kąpielisko
18	Koce	Nie	Tak	Wypożyczyć ratowników
19.	Zapasy pierwszej pomocy	Nie	Tak	Wypożyczyć kąpielisko w punkt medyczny – ambulatorium
20	Nosze	Nie	Nie	–
21	Deska ortopedyczna ze stabilizatorem	Tak	Nie	1 szt. komp. deska ortopedyczna
22	Tlen	Tak	Nie	1 szt. w apteczce R – 1
23	Kołnierz ortopedyczny	Tak	Nie	3 szt. w apteczce R – 1
24	AED	Nie	Tak	Zaleca się wypożyczyć kąpielisko w defibrylator AED
25	Quad lub samochód terenowy	Nie	Tak	Zaleca się wypożyczyć kąpielisko w pojazd 4 x 4 w czasie dyżurów 24 h
26	Lina asekuracyjna	Nie	Tak	Zasobnik z liną 80 m

Miejsce wykorzystywane do kąpiel w Cieszynie

WYSP OSTRÓW – Jezioro Siecino

Kąpielisko administrowane przez: **Gmina Złocieniec / Ośrodek Sportu i Rekreacji**

Ilość stanowisk: **1**

Ilość ratowników: **2**

Data audytu: **25.07.2015 r.**

Pkt uzyskanych: **50**

Pkt możliwych: **110**

■ ANALIZA TERENU

Miejsce wykorzystywane do kąpiel z plażą zorganizowano w Cieszynie na wyspie Ostrów (30 ha, połączona ze stałym lądem groblą z przejezdną drogą) nad jeziorem Siecino. Jezioro rynnowe o powierzchni 743 ha i maksymalnej głębokości 48 m. Plaża z miejscem kąpielowym zlokalizowana jest w południowej części Jeziora Siecino, dobrze nasłoneczniona z łagodnie opadającym piaszczystym dnem. Plaża znajduje się na Ośrodku wypoczynkowym „Island Camp”, wstęp ogólnodostępny nieodpłatny. Ośrodek z plażą wyposażony w sanitariaty, boiska do gry w piłkę plażową, wypożyczalnię sprzętu pływającego, miejsce biwakowe i kempingowe, kawiarnię i bazę ratowniczą WOPR Złocieniec. Kąpielisko wyznaczone w obrębie pomostów z wieżą ratowniczą w części brzegowej znajduje się mały budynek służący dla ratowników jako magazyn i pomieszczenie socjalne. Plaża strzeżona przez ratowników w okresie od 1.07 do 31.08 w godzinach od 10.00 do 18.00.

■ DOSTĘP SŁUŻB RATUNKOWYCH

Dostęp służb ratowniczych możliwy drogą Złocieniec – Cieszyno od ul. Cieszyńskiej lub od strony Worowa. Dojazd Dostęp służb ratowniczych drogą Złocieniec – Cieszyno możliwy tylko przez groblę łączącą wyspę Ostrów ze stałym lądem. Dojazd przez bramę ośrodka „Island Camp” umożliwia wjazd pojazdów służb ratowniczych do samej plaży miejsca kąpielowego. W razie potrzeby przeprowadzenia akcji ratowniczej z użyciem śmigłowca (HEMS), miejsce do jego posadzenia można wyznaczyć na pobliskiej polanie. Wodowanie sprzętu pływającego zapewnia slip przy bazie WOPR Złocieniec mieszczącej się na wyspie. Najbliższy SOR (szpitalny oddział ratunkowy) znajduje się w Drawsku Pomorskim oddalonym od kąpieliska 17 km. Łączność ze służbami ratunkowymi możliwa jest za pomocą telefonów komórkowych ratowników.

STAN BEZPIECZEŃSTWA WODNEGO
W WOJEWÓDZTWIE ZACHODNIOPOMORSKIM W 2015 ROKU

Zaopatrzenie ratownika

1	Czy kąpieliska są strzeżone przez ratowników w określonym czasie? Tak Kąpielisko czynne w okresie: 1.07 – 31.08 w godzinach 10.00-18.00
2	Czy są stanowiska ratownicze? Tak 1 stanowisko na wieżyczce n moło
3	Okres działania: godziny: od 10.00 do 18.00 daty: 1.07 do 31.08 dni w tygodniu: cały tydzień
4	Liczba ratowników obecnych podczas zmiany: 2 ratowników wodnych: (WOPR – 2 os.)
5	Czy ratownicy posiadają oznaczenia identyfikacyjne? Tak

Obecny i zalecany sprzęt ratowniczy

LP.	OPIS WYPOSAŻENIA	OBECNY SPRZĘT	DODATKOWY SPRZĘT ZALECANY (JEŻELI JEST)	UWAGI
1	Telefon	Tak	Tak	Wypożyczyć ratowników w telefon służbowy GSM
2	Radio	Nie	Tak	Wypożyczyć miejsce w komunikację radiową VHF/UHF
3	Syreny	Nie	Tak	Wypożyczyć miejsce w tubę z syreną alarmową
4	Megafon	Nie	Tak	Wypożyczyć miejsce w tubę elektro.
5	Gwizdki	Tak	Nie	Każdy ratownik
6	Pasy ratownicze	Nie	Tak	Wypożyczyć każdego ratownika w pas ILS
7	Boje ratownicze	Tak	Tak	1 szt. / doposażyć ratowników w boje SP
8	Rzutki ratownicze	Tak	Tak	1 szt. / doposażyć ratowników w sprzęt
9	Sprzęt do nurkowania	Nie	Tak	Wypożyczyć każdego ratownika w sprzęt ABC
10	Deski ratunkowe	Nie	Tak	Zaleca się wypożyczyć kąpielisko w sprzęt
11	Skuter	Nie	Tak	Zaleca się wypożyczyć plażę w skuter z platformą rat.
12	Motorówka	Nie	Tak	Wypożyczyć plażę w ratowniczą łódź motorową
13	Łodzie wiosłowe	Tak	Tak	Wypożyczyć plażę w ratowniczą łódź typu BL
14	Kamizelki ratunkowe	Tak	Nie	2 szt. kamizelki asekuracyjne
15	Nakrycie głowy	Tak	Nie	Czapeczka z daszkiem
16	Sztormiaki	Tak	Tak	Wypożyczyć ratowników w służbowe ubrania robocze
17	Lornetka	Nie	Tak	Wypożyczyć kąpielisko
18	Koce	Nie	Tak	Wypożyczyć ratowników
19.	Zapasy pierwszej pomocy	Nie	Tak	Wypożyczyć kąpielisko w punkt medyczny – ambulatorium
20	Nosze	Nie	Nie	–
21	Deska ortopedyczna ze stabilizatorem	Tak	Nie	1 szt. komp. deska ortopedyczna
22	Tlen	Tak	Nie	1 szt. w apteczce R – 1
23	Kołnierz ortopedyczny	Tak	Nie	3 szt. w apteczce R – 1
24	AED	Nie	Tak	Zaleca się wypożyczyć kąpielisko w defibrylator AED
25	Quad lub samochód terenowy	Nie	Tak	Zaleca się wypożyczyć kąpielisko w pojazd 4 x 4 w czasie dyżurów 24 h
26	Lina asekuracyjna	Nie	Tak	Zasobnik z liną 80 m

Miejsce wykorzystywane do kąpieli w Dargocicach Jezioro Kamienica

Kąpielisko administrowane przez: **Gmina Gościno/ Ratownictwo Wodne Rzeczpospolitej**

Ilość stanowisk: **1**

Ilość ratowników: **2**

Data audytu: **22.08.2015 r.**

Pkt uzyskanych: **56**

Pkt możliwych: **110**

■ ANALIZA TERENU

Miejsce kąpielowe zorganizowano nad jeziorem Kamienica (znane też jako Kamica, Dargocice), leżące w gm. Gościno, pow. Kołobrzeskim. Właścicielem plaży i terenów w bezpośrednim sąsiedztwie i pasa wokół jeziora jest Nadleśnictwo Gościno będące w strukturze organizacyjnej Regionalnej Dyrekcji Lasów Państwowych (RDLP) w Szczecinku. Jezioro Kamienica, będące jeziorem przypiłowym w zlewni rzeki Błotnicy, wypływającej z tego jeziora jest wręcz wzorowym przykładem łączenia funkcji waloru turystyczno-rekreacyjnego z wartością krajobrazu naturalnego. Dogodny dojazd leśną drogą lub wybudowaną kilkunastukilometrową ścieżką rowerową, na zadbaną plażę z infrastrukturą okołoplażową (w tym, mała gastronomia), wypożyczalnia sprzętu pływającego, pomost spacerowy. Liczne ośrodki wypoczynkowe, pola namiotowe i kempingi – wszystko to czyniło atrakcyjne miejsce dla wypoczynku mieszkańców nie tylko miasta i gminy Gościno, ale także całego powiatu kołobrzeskiego. Plaża i miejsce wykorzystywane do kąpieli zorganizowane przez Gminę Gościno. Plaża jest strzeżona przez ratowników w okresie od 1.07 do 31.08 w godzinach od 10.00 do 18.00. Plaża trawiasto piaszczysta, miejsce kąpielowe wyznaczone jest w obrębie pomostu. Teren plaży wyposażony boisko do gry w piłkę plażową, wypożyczalnia sprzętu pływającego oraz miejsca biwakowe.

■ DOSTĘP SŁUŻB RATUNKOWYCH

Dostęp służb ratowniczych DW 162 z kierunku Kołobrzeg drogą DW 102. Miejsce wodowania sprzętu pływającego możliwe jest na nieutwardzonym zjazdem przy pomoście miejsca kąpielowego. W razie potrzeby przeprowadzenia akcji ratowniczej z użyciem śmigłowca (HEMS), miejsce do jego posadzenia można wyznaczyć na boisku ośrodka wypoczynkowego oddalonego od plaży ok. 700 m. Najbliższy Szpitalny Oddział Ratunkowy (SOR) znajduje się w Gryficach – odległość 42 km. Łączność bezpośrednia ze służbami ratunkowymi możliwa jest za pomocą telefonu komórkowego GSM ratowników.

STAN BEZPIECZEŃSTWA WODNEGO
W WOJEWÓDZTWIE ZACHODNIOPOMORSKIM W 2015 ROKU

Zaopatrzenie ratownika

1	Czy kąpieliska są strzeżone przez ratowników w określonym czasie? Tak Kąpielisko czynne w okresie: 1.07 – 31.08 w godzinach 10.00-18.00
2	Czy są stanowiska ratownicze? Tak 1 stanowisko od strony lądu
3	Okres działania: godziny: od 10.00 do 18.00 daty: 1.07 do 31.08 dni w tygodniu: cały tydzień
4	Liczba ratowników obecnych podczas zmiany: 2 ratowników wodnych: (RWR – 2 os.)
5	Czy ratownicy posiadają oznaczenia identyfikacyjne? Tak

Obecny i zalecany sprzęt ratowniczy

LP.	OPIS WYPOSAŻENIA	OBECNY SPRZĘT	DODATKOWY SPRZĘT ZALECANY (JEŻELI JEST)	UWAGI
1	Telefon	Tak	Tak	Wyposażyć ratowników w służbowy telefon komórkowy GSM
2	Radio	Tak	Nie	Łączność radiową UHF/VHF
3	Syreny	Tak	Nie	1 szt. tuba z syreną alarmową
4	Megafon	Tak	Nie	1 szt. tuba elektroakustyczna
5	Gwizdki	Tak	Nie	Każdy ratownik
6	Pasy ratownicze	Tak	Nie	2 szt. pasy ratownicze ILS
7	Boje ratownicze	Tak	Nie	2 szt. boje SP
8	Rzutki ratownicze	Tak	Tak	2szt
9	Sprzęt do nurkowania	Tak	Nie	2 szt. sprzęt ABC
10	Deski ratunkowe	Nie	Tak	Zaleca się wyposażać w sprzęt ratowników
11	Skuter	Nie	Tak	Zaleca się wyposażać w skuter z platformą ratowniczą
12	Motorówka	Nie	Tak	Zaleca się wyposażać plażę w ratowniczą łódź motorową
13	Łodzie wiosłowe	Tak	Nie	1 szt. BL
14	Kamizelki ratunkowe	Nie	Tak	Wyposażyć ratowników w kamizelki asekuracyjne
15	Nakrycie głowy	Tak	Nie	Czapeczka z daszkiem
16	Sztormiaki	Nie	Tak	Wyposażyć ratowników
17	Lornetka	Tak	Nie	1 szt.
18	Koce	Tak	Nie	1 szt.
19.	Zapasy pierwszej pomocy	Nie	Tak	Wyposażyć plażę w punkt medyczny – uzupełniać zapasy
20	Nosze	Nie	Nie	–
21	Deska ortopedyczna ze stabilizatorem	Tak	Nie	1 szt. komp. deska ortopedyczna
22	Tlen	Tak	Nie	1 szt. w apteczce R – 1
23	Kołnierz ortopedyczny	Tak	Nie	3 szt. w apteczce R – 1
24	AED	Nie	Tak	Zaleca się wyposażenie plaży w defibrylator AED
25	Quad lub samochód terenowy	Nie	Tak	Zaleca się wyposażać plażę w quad lub auto 4 x 4 w czasie dyżurów 24 h
26	Lina asekuracyjna	Tak	Nie	Wyposażyć w linę asekuracyjną min. 80 m

Miejsce wykorzystywane do kąpiel w Dębnie

Jezioro Lipowo

Kąpielisko administrowane przez: **Gmina Dębno / Ośrodek Sportu i Rekreacji**

Ilość stanowisk: **1**

Ilość ratowników: **2**

Data audytu: **27.07.2015 r.**

Pkt uzyskanych: **63**

Pkt możliwych: **115**

■ ANALIZA TERENU

Plaża i miejsce wykorzystywane do kąpiel zorganizowane przez Ośrodek Sportu i Rekreacji w Dębnie nad jeziorem Lipowo znajdującym się w granicach miasta Dębna. Otoczone jest parkiem miejskim i zabudowaniami mieszkalnymi. Powierzchnia jeziora wynosi 10,8 ha, maksymalna głębokość to 8,3 m a średnia to 3,8 m. Długość jeziora 820 m, szerokość 200 m, rozciągłość linii brzegowej osiąga 2050 m. W okresie wakacji jest to miejsce na rodzinny wypoczynek. Plaża miejska jest strzeżona przez ratowników w okresie od 1.07 do 31.08 w godzinach od 10.00 do 18.00. Plaża trawiasto piaszczysta, miejsce kąpielowe wyznaczone jest w obrębie pomostu zabezpieczonego barierkami. Plaża wyposażona w pomieszczenie socjalne dla ratowników, które wymaga jeszcze wyposażenia ułatwiającego profesjonalną obsługę ratowniczą plażowiczów. Na terenie ośrodka znajduje się boisko do gry w piłkę plażową, wypożyczalnia sprzętu pływającego oraz mała scena do prowadzenia imprez plenerowych.

■ DOSTĘP SŁUŻB RATUNKOWYCH

Dostęp służb ratowniczych od ul. Parkowej lub Grunwaldzkiej z centrum Dębna. Miejsce wodowania sprzętu pływającego możliwe jest na nieutwardzonym zjazdem przy dyżurce ratowników. W razie potrzeby przeprowadzenia akcji ratowniczej z użyciem śmigłowca (HEMS), miejsce do jego posadzenia można wyznaczyć na boisku przy Domu Kultury oddalonym od plaży ok. 700 m. Najbliższy Szpitalny Oddział Ratunkowy (SOR) znajduje się w Gorzowie Wilk. – odległość 40 km. Łączność bezpośrednia ze służbami ratunkowymi możliwa jest za pomocą służbowego telefonu stacjonarnego lub komórkowego GSM ratowników.

STAN BEZPIECZEŃSTWA WODNEGO
W WOJEWÓDZTWIE ZACHODNIOPOMORSKIM W 2015 ROKU

Zaopatrzenie ratownika

1	Czy kąpieliska są strzeżone przez ratowników w określonym czasie? Tak Kąpielisko czynne w okresie: 1.07 – 31.08 w godzinach 10.00-18.00
2	Czy są stanowiska ratownicze? Tak 1 stanowisko na systemie pomostów w centralnym miejscu, 2 od strony lądu w centralnym miejscu plaży
3	Okres działania: godziny: od 10.00 do 18.00 daty: 1.07 do 31.08 dni w tygodniu: cały tydzień
4	Liczba ratowników obecnych podczas zmiany: 2 ratowników wodnych: (WOPR – 2 os.)
5	Czy ratownicy posiadają oznaczenia identyfikacyjne? Tak

Obecny i zalecany sprzęt ratowniczy

LP.	OPIS WYPOSAŻENIA	OBECNY SPRZĘT	DODATKOWY SPRZĘT ZALECANY (JEŻELI JEST)	UWAGI
1	Telefon	Tak	Tak	Wyposażyć ratowników w służbowy telefon komórkowy GSM
2	Radio	Nie	Tak	Wyposażyć ratowników w łączność radiową UHF/VHF
3	Syreny	Tak	Nie	1 szt. tuba z syreną alarmową
4	Megafon	Tak	Nie	1 szt. tuba elektroakustyczna
5	Gwizdki	Tak	Nie	Każdy ratownik
6	Pasy ratownicze	Nie	Tak	Zaleca się wyposażyć ratowników w pasy ratownicze ILS
7	Boje ratownicze	Tak	Nie	4 szt. boje SP
8	Rzutki ratownicze	Tak	Tak	1 szt./ wyposażyć ratowników w sprzęt
9	Sprzęt do nurkowania	Tak	Nie	2 szt. sprzęt ABC dla każdego ratownika
10	Deski ratunkowe	Nie	Tak	Zaleca się wyposażyć w sprzęt ratowników
11	Skuter	Nie	Tak	Zaleca się wyposażyć w skuter z platformą ratowniczą
12	Motorówka	Tak	Tak	Laminat 40 KM / zaleca się wyposażyć plażę w ratowniczą łódź motorową
13	Łodzie wiosłowe	Tak	Nie	2 szt. Kajak Rainbow
14	Kamizelki ratunkowe	Tak	Nie	2 szt. kamizelki asekuracyjne
15	Nakrycie głowy	Nie	Tak	Czapeczka z daszkiem
16	Sztormiaki	Nie	Tak	Wyposażyć ratowników
17	Lornetka	Tak	Nie	1 szt.
18	Koce	Tak	Nie	1 szt.
19.	Zapasy pierwszej pomocy	Nie	Tak	Wyposażyć plażę w punkt medyczny – uzupełniać zapasy
20	Nosze	Nie	Nie	–
21	Deska ortopedyczna ze stabilizatorem	Tak	Nie	1 szt. komp. deska ortopedyczna
22	Tlen	Nie	Tak	Wyposażyć miejsce w apteczkę R – 1
23	Kołnierz ortopedyczny	Tak	Tak	Z aparatem do tlenoterapii
24	AED	Nie	Tak	1 szt. / wyposażyć miejsce w apteczkę R – 1
25	Quad lub samochód terenowy	Nie	Tak	Zaleca się wyposażenie plaży w defibrylator AED
26	Lina asekuracyjna	Nie	Tak	Zaleca się wyposażać plażę w quad lub auto 4 x 4 w czasie dyżurów 24 h
				Wyposażyć w linę asekuracyjną min. 80m

Miejsce wykorzystywane do kąpiel w Drawnie Jezioro Adamowo

Kąpielisko administrowane przez: **Gmina Drawno**

Ilość stanowisk: **1**

Ilość ratowników: **3**

Data audytu: **4.08.2015 r.**

Pkt uzyskanych: **70**

Pkt możliwych: **110**

■ ANALIZA TERENU

Miejsce wykorzystywane do kąpiel zorganizowane nad jeziorem Adamowo przy trasie drogi wojewódzkiej nr 175 Drawno – Choszczno. Przy plaży znajduje się baza WOPR Drawno, stadion miejski i korty tenisowe. Baza WOPR stanowi dobre zaplecze dla prawidłowego funkcjonowania miejsca wykorzystywanego do kąpiel, ponieważ na jej terenie znajdują się ogólnodostępne sanitariaty typu Toi-Toi, a w dużym hangarze przeznaczonym na sprzęt pływający wydzielono miejsca na sprzęt ratowniczy oraz do udzielania pierwszej pomocy przedmedycznej. Baza WOPR jest też miejscem socjalnym dla ratowników pracujących na plaży. Strefa kąpielowa o wymiarach 30 m na 50 m jest wyznaczona w granicach pomostów spacerowych. Wstęp na plażę bezpłatny i prawidłowo oznakowany. Miejsce strzeżone przez ratowników w okresie od 1.07 – 31.08 w godzinach od 10.00 do 18.00.

■ DOSTĘP SŁUŻB RATUNKOWYCH

Dostęp służb ratowniczych możliwy od ul Choszczeńskiej DW 175 (Choszczno – Kalisz Pomorski), lub promenadą nad jeziorną. Dojazd umożliwia wjazd pojazdów służb ratowniczych bezpośrednio do samej plaży. W razie potrzeby przeprowadzenia akcji ratowniczej z użyciem śmigłowca (HEMS), miejsce do jego posadzenia można wyznaczyć na boisku stadionu znajdującym się za plażą. Wodowanie sprzętu pływającego zapewniają slipy w bazie WOPR. Najbliższy SOR (Szpitalny Oddział Ratunkowy) znajduje się w Choszcznie oddalonym od plaży 25 km. Łączność ze służbami ratunkowymi możliwa jest za pomocą służbowego telefonu komórkowego GSM ratowników.

STAN BEZPIECZEŃSTWA WODNEGO
W WOJEWÓDZTWIE ZACHODNIOPOMORSKIM W 2015 ROKU

Zaopatrzenie ratownika

1	Czy kąpieliska są strzeżone przez ratowników w określonym czasie? Tak Kąpielisko czynne w okresie: 1.07 – 31.08 w godzinach 10.00-18.00
2	Czy są stanowiska ratownicze? Tak stanowisko wyznaczone na systemie pomostów w centralnym miejscu oraz od strony lądu w centralnym miejscu plaży na wieżyczce
3	Okres działania: godziny: od 10.00 do 18.00 daty: 1.07 do 31.08 dni w tygodniu: cały tydzień
4	Liczba ratowników obecnych podczas zmiany: 3 ratowników wodnych: (WOPR – 3 os.)
5	Czy ratownicy posiadają oznaczenia identyfikacyjne? Tak

Obecny i zalecany sprzęt ratowniczy

LP.	OPIS WYPOSAŻENIA	OBECNY SPRZĘT	DODATKOWY SPRZĘT ZALECANY (JEŻELI JEST)	UWAGI
1	Telefon	Tak	Nie	Służbowy telefon komórkowy GSM
2	Radio	Tak	Nie	Łączność radiową UHF/VHF
3	Syreny	Tak	Nie	1 szt. tuba z syreną alarmową
4	Megafon	Tak	Nie	1 szt. tuba elektroakustyczna
5	Gwizdki	Tak	Nie	Każdy ratownik
6	Pasy ratownicze	Nie	Tak	Zaleca się wyposażyć ratowników w pasy ratownicze ILS
7	Boje ratownicze	Tak	Nie	4 szt. boje SP
8	Rzutki ratownicze	Tak	Nie	4 szt. rzutki 25 m
9	Sprzęt do nurkowania	Nie	Tak	Wyposażyć w sprzęt ABC dla każdego ratownika
10	Deski ratunkowe	Nie	Tak	Zaleca się wyposażyć w sprzęt ratowników
11	Skuter	Nie	Tak	Zaleca się wyposażyć plażę w skuter z platformą ratowniczą
12	Motorówka	Tak	Nie	Mariusz 400 z 30 KM ratownicza łódź motorowa
13	Łodzie wiosłowe	Tak	Nie	1 szt. kajak / wyposażyć w kajak ratowniczy
14	Kamizelki ratunkowe	Tak	Nie	4 szt. kamizelki asekuracyjne
15	Nakrycie głowy	Tak	Nie	Czapeczka z daszkiem
16	Sztormiaki	Tak	Tak	Wyposażyć ratowników w sztormiaki
17	Lornetka	Nie	Tak	1 szt.
18	Koce	Tak	Nie	2 szt.
19.	Zapasy pierwszej pomocy	Tak	Nie	Punkt medyczny
20	Nosze	Tak	Nie	1 szt.
21	Deska ortopedyczna ze stabilizatorem	Tak	Nie	1 szt. Komp. deska ortopedyczna
22	Tlen	Tak	Nie	1 szt. w apteczce R – 1 z aparatem do tlenoterapii
23	Kołnierz ortopedyczny	Tak	Tak	1 szt. / wyposażyć plażę w apteczkę R – 1
24	AED	Nie	Tak	Zaleca się wyposażenie plaży w defibrylator AED
25	Quad lub samochód terenowy	Nie	Tak	Zaleca się wyposażać plażę w quad lub auto 4 x 4 w czasie dyżurów 24 h
26	Lina asekuracyjna	Tak	Nie	Kołowrót z liną asekuracyjną 80 m

Miejsce wykorzystywane do kąpiel w Drawsku Pomorskim, Jezioro Okra

Kąpielisko administrowane przez: **Gmina Drawsko Pomorskie / WOPR powiatu drawskiego**

Ilość stanowisk: **1**

Ilość ratowników: **2**

Data audytu: **27.07.2015 r.**

Pkt uzyskanych: **50**

Pkt możliwych: **110**

■ ANALIZA TERENU

Miejsce wykorzystywane do kąpiel zorganizowane nad jeziorem Okra w Drawsku Pomorskim. Plaża znajduje się w miejscu o dobrym nasłonecznieniu i ukształtowaniu terenu. Linia brzegowa jest łagodna, zejście do jeziora piaszczyste pozostała część plaży jest trawiasta. Teren plaży jest wyposażony w infrastrukturę kąpieliskową i ogrodzony. Miejsce kąpielowe wyznaczone jest wokół pomostów w kształcie podkowy, gdzie w wewnętrznej strefie pomostu jest podzielona na strefy dla nieumiejących pływać i umiejących pływać a na zewnątrz pomostów pozostała strefa dla pływających. Długość całkowita pomostów wynosi 90 m, a wysokość nad wodą w zależności od stanu wody wynosi ok. 0,5 m. Na pomoście zlokalizowane jest stanowisko obserwacyjne ratowników. Plaża wyposażona jest w toalety TOI TOI, boisko do piłki plażowej, plac zabaw oraz pole biwakowe. Kontener biurowy służy ratownikom jako pomieszczenie socjalne, magazyn sprzętu i punkt opatrunkowy jednocześnie. Na terenie przyległym do plaży wyznaczony jest mały parking dla samochodów osobowych. Miejsce wykorzystywane do kąpiel strzeżone przez ratowników w okresie od 27.06 do 31.08 w godzinach od 10.00 do 18.00.

■ DOSTĘP SŁUŻB RATUNKOWYCH

Dostęp służb ratowniczych możliwy od ul. Stefana Okrzei a następnie ul. Jeziorną. Dojazd umożliwia wjazd pojazdów służb ratowniczych bezpośrednio na plażę. W razie potrzeby przeprowadzenia akcji ratowniczej z użyciem śmigłowca (HEMS), miejsce do jego posadzenia wyznaczone jest na lądowisku szpitala powiatowego w Drawsku Pomorskim oddalonym od plaży o 500 m. Wodowanie sprzętu pływającego zapewnia niewielki zjazd techniczny z ułożonych betonowych płyt typu JUNG przy plaży. Najbliższy SOR (Szpitalny Oddział Ratunkowy) znajduje się w Drawsku Pomorskim oddalonym od plaży ok. 0,5 km. Łączność ze służbami ratunkowymi możliwa jest za pomocą telefonów komórkowych GSM ratowników.

STAN BEZPIECZEŃSTWA WODNEGO
W WOJEWÓDZTWIE ZACHODNIOPOMORSKIM W 2015 ROKU

Zaopatrzenie ratownika

1	Czy kąpieliska są strzeżone przez ratowników w określonym czasie? Tak Kąpielisko czynne w okresie: 27.06 – 31.08 w godzinach 10.00-18.00
2	Czy są stanowiska ratownicze? Tak stanowisko wyznaczone na pomoście
3	Okres działania: godziny: od 10.00 do 18.00 daty: 27.06 do 31.08 dni w tygodniu: cały tydzień
4	Liczba ratowników obecnych podczas zmiany: 2 ratowników wodnych: (WOPR – 2 os.)
5	Czy ratownicy posiadają oznaczenia identyfikacyjne? Tak

Obecny i zalecany sprzęt ratowniczy

LP.	OPIS WYPOSAŻENIA	OBECNY SPRZĘT	DODATKOWY SPRZĘT ZALECANY (JEŻELI JEST)	UWAGI
1	Telefon	Tak	Tak	Wyposażyć ratowników w służbowy telefon komórkowy GSM
2	Radio	Nie	Tak	Wyposażyć ratowników w łączność radiową UHF/VHF
3	Syreny	Tak	Nie	1 szt. tuba z syreną alarmową
4	Megafon	Tak	Nie	1 szt. tuba elektroakustyczna
5	Gwizdki	Tak	Nie	Każdy ratownik
6	Pasy ratownicze	Nie	Tak	Zaleca się wyposażyć ratowników w pasy ratownicze ILS
7	Boje ratownicze	Tak	Nie	2 szt. boje SP
8	Rzutki ratownicze	Tak	Nie	2 szt.
9	Sprzęt do nurkowania	Tak	Tak	1 szt. / wyposażyć w sprzęt ABC dla każdego ratownika
10	Deski ratunkowe	Nie	Tak	Zaleca się wyposażyć w sprzęt ratowników
11	Skuter	Nie	Tak	Zaleca się wyposażyć w skuter z platformą ratowniczą
12	Motorówka	Nie	Tak	Zaleca się wyposażyć plażę w ratowniczą łódź motorową
13	Łodzie wiosłowe	Tak	Nie	1 szt. rat. Mewa
14	Kamizelki ratunkowe	Nie	Tak	Wyposażyć ratowników w kamizelki asekuracyjne
15	Nakrycie głowy	Tak	Nie	Czapeczka z daszkiem
16	Sztormiaki	Nie	Tak	Wyposażyć ratowników
17	Lornetka	Nie	Tak	Wyposażyć ratowników
18	Koce	Nie	Tak	Wyposażyć ratowników w koc do udzielania pomocy medycznej
19.	Zapasy pierwszej pomocy	Nie	Tak	Wyposażyć plażę w punkt medyczny – uzupełniać zapasy
20	Nosze	Nie	Nie	–
21	Deska ortopedyczna ze stabilizatorem	Tak	Nie	1 szt. komp. deska ortopedyczna
22	Tlen	Tak	Nie	Apteczka R – 1 z aparatem do tlenoterapii
23	Kołnierz ortopedyczny	Tak	Nie	3 szt. w apteczce R – 1
24	AED	Nie	Tak	Zaleca się wyposażenie plaży w defibrylator AED
25	Quad lub samochód terenowy	Nie	Tak	Zaleca się wyposażać plażę w quad lub auto 4 x 4 w czasie dyżurów 24 h
26	Lina asekuracyjna	Nie	Tak	Wyposażyć w linę asekuracyjną min. 80 m

Miejsce wykorzystywane do kąpiel w Golczewie

Jezioro Szczucze

Kąpielisko administrowane przez: **Gmina Golczewo / WOPR woj. zachodniopomorskiego**

Ilość stanowisk: **1**

Ilość ratowników: **2**

Data audytu: **6.08.2015 r.**

Pkt uzyskanych: **71**

Pkt możliwych: **115**

■ ANALIZA TERENU

Miejsce wykorzystywane do kąpiel zorganizowane nad jeziorem Szczucze w miejscowości Golczewo. Miejsce o umiarkowanym nasłonecznieniu i zróżnicowanym ukształtowaniu terenu plaży. Plaża szeroka, piaszczysta łagodnie nachylone w kierunku jeziora z głębokością zwiększającą się stopniowo aż do granicy miejsca kąpielowego. Strefa dla nie umiejących pływać otoczona pomostami, przedłużenie pomostu wchodzące w głąb jeziora na ok. 10 m wyznacza strefę dla pływaków. Centralnie na pomoście znajduje się stanowisko obserwacyjne ratowników. Plaża strzeżona jest w okresie od 29.06 do 31.08 w godzinach od 10.00 do 18.00. Na terenie plaży znajduje się pomieszczenie socjalne dla ratowników, które służy również jako magazynek na sprzęt ratowniczy i punkt opatrunkowy. Plaża wyposażona jest w miejsce biwakowe wraz z zadaszoną altaną z miejscami do siedzenia, w wypożyczalnię sprzętu pływającego oraz boisko do piłki plażowej.

■ DOSTĘP SŁUŻB RATUNKOWYCH

Dostęp służb ratowniczych możliwy od drogi nr 106, ul. Zwycięstwa następnie ul. Szkolną. Dojazd umożliwia wjazd pojazdów służb ratowniczych bezpośrednio na plażę. W razie potrzeby przeprowadzenia akcji ratowniczej z użyciem śmigłowca (HEMS), miejsce do jego posadzenia wyznaczone jest na boisku szkolnym oddalonym od plaży ok. 200 m. Wodowanie sprzętu pływającego zapewnia zjazd techniczny nieutwardzonym za plażą strzeżoną. Najbliższy SOR (Szpitalny Oddział Ratunkowy) znajduje się w Gryficach, oddalonych od plaży 22 km. Łączność ze służbami ratunkowymi możliwa jest za pomocą telefonów komórkowych GSM ratowników.

STAN BEZPIECZEŃSTWA WODNEGO
W WOJEWÓDZTWIE ZACHODNIOPOMORSKIM W 2015 ROKU

Zaopatrzenie ratownika

1	Czy kąpieliska są strzeżone przez ratowników w określonym czasie? Tak Kąpielisko czynne w okresie: 29.06 – 31.08 w godzinach 10.00-18.00
2	Czy są stanowiska ratownicze? Tak stanowisko ratowników zlokalizowane na środku pomostu
3	Okres działania: godziny: od 10.00 do 18.00 daty: 29.06 do 31.08 dni w tygodniu: cały tydzień
4	Liczba ratowników obecnych podczas zmiany: 2 ratowników wodnych: (WOPR – 2 os.)
5	Czy ratownicy posiadają oznaczenia identyfikacyjne? Tak

Obecny i zalecany sprzęt ratowniczy

LP.	OPIS WYPOSAŻENIA	OBECNY SPRZĘT	DODATKOWY SPRZĘT ZALECANY (JEŻELI JEST)	UWAGI
1	Telefon	Tak	Tak	Wyposażyć ratowników w służbowy telefon komórkowy GSM
2	Radio	Tak	Nie	Łączność radiową UHF/ VHF
3	Syreny	Tak	Nie	1 szt. tuba z syreną alarmową
4	Megafon	Tak	Nie	1 szt. tuba elektroakustyczna
5	Gwizdki	Tak	Nie	Każdy ratownik
6	Pasy ratownicze	Tak	Tak	1 szt. / zaleca się doposażyć ratowników w pasy ratownicze ILS
7	Boje ratownicze	Tak	Nie	2 szt. Boje SP
8	Rzutki ratownicze	Tak	Nie	3 szt.
9	Sprzęt do nurkowania	Tak	Nie	2 szt. sprzęt ABC dla każdego ratownika
10	Deski ratunkowe	Nie	Tak	Zaleca się wyposażać w sprzęt ratowników
11	Skuter	Nie	Tak	Zaleca się wyposażać w skuter z platformą ratowniczą
12	Motorówka	Nie	Tak	Zaleca się wyposażać plażę w ratowniczą łódź motorową
13	Łódzie wiosłowe	Tak	Nie	1 szt. łódź BL
14	Kamizelki ratunkowe	Tak	Nie	2 szt. kamizelki asekuracyjne
15	Nakrycie głowy	Tak	Nie	Czapeczka z daszkiem
16	Sztormiaki	Nie	Tak	Wyposażyć ratowników
17	Lornetka	Tak	Nie	1 szt.
18	Koce	Tak	Nie	1 szt. koc do udzielania pomocy medycznej
19.	Zapasy pierwszej pomocy	Nie	Tak	Wyposażyć plażę w punkt medyczny – uzupełniać zapasy
20	Nosze	Tak	Nie	1 szt. nosze polowe
21	Deska ortopedyczna ze stabilizatorem	Tak	Nie	1 szt. komp. deska ortopedyczna
22	Tlen	Tak	Tak	Zestaw tlenowy Wyposażyć miejsce w apteczkę R – 1 z aparatem do tlenoterapii
23	Kołnierz ortopedyczny	Tak	Tak	1 szt. / wyposażać plażę w apteczkę R – 1
24	AED	Nie	Tak	Zaleca się wyposażać miejsce w defibrylator AED
25	Quad lub samochód terenowy	Nie	Tak	Zaleca się wyposażać plażę w quad lub auto 4 x 4 w czasie dyżurów 24 h
26	Lina asekuracyjna	Tak	Nie	1 szt. zasobnik z liną asekuracyjną min. 80 m

Miejsce wykorzystywane do kąpiel w Gudowie Jezioro Lubie

Kąpielisko administrowane przez: **Gmina Drawsko / WOPR powiatu drawskiego**

Ilość stanowisk: **1**

Ilość ratowników: **1**

Data audytu: **27.07.2015 r.**

Pkt uzyskanych: **32**

Pkt możliwych: **110**

■ ANALIZA TERENU

Gudowo to wieś letniskowa położona w powiecie drawskim, w gminie Drawsko. Miejscowość leży ok. 4,5 km od Drawskiego Pomorskiego, nad jeziorem Lubie. Jezioro posiada powierzchnię 1487,5 ha a głębokość jeziora wynosi do 46,2 m, długość 14,1 km. To idealne warunki na uprawianie wszelkich sportów wodnych. Jezioro posiada piaszczyste plaże i urozmaiconą linię brzegową. Baza turystyczna nad jeziorem usytuowana jest po północnej stronie jeziora w miejscowościach letniskowych Gudowo i Lubieszewo. W Gudowie zlokalizowane są tylko 3 ośrodki wypoczynkowe nad wodą, kilka kwater agroturystycznych i kilka małych pól namiotowych. Miejsce wykorzystywane do kąpiel zorganizowane zostało przez gminę z wykorzystaniem pieniędzy unijnych. Plaża została wyposażona w infrastrukturę kąpieliskową ogrodzona z bramą wjazdową prowadzącą do slipu do wodowania sprzętu pływającego wzdłuż którego znajduje się niewielki pływający pomost. Pomost wyznacza obszar kąpielowy, ale pełni też funkcję małej przystani żeglarskiej. Na terenie plaży znajduje się pomieszczenie z sanitariatem oraz miejsce biwakowe z dużą altaną. Miejsce kąpielowe posiada piaszczystą plażę z łagodnie opadającym dnem. Plaża strzeżona jest przez ratowników w okresie od 27.06 do 31.08 w godzinach od 10.00 do 18.00.

■ DOSTĘP SŁUŻB RATUNKOWYCH

Dostęp służb ratowniczych możliwy z Drawskiego Pomorskiego ul. Jana Sobieskiego kierując się w stronę Gudowa ok. 5 km. Teren utwardzony umożliwia wjazd ciężkich pojazdów służb ratowniczych bezpośrednio na plażę do slipu do wodowania sprzętu wodnego znajdującego się przy miejscu kąpielowym. W razie potrzeby przeprowadzenia akcji ratowniczej z użyciem śmigłowca (HEMS), miejsce do jego lądowania można wyznaczyć na wiejskim boisku piłkarskim znajdującym się w odległości 50 m od plaży. Najbliższy SOR (Szpitalny Oddział Ratunkowy) znajduje się w Drawsku Pomorskim, oddalonym od plaży o 5 km. Łączność ze służbami ratunkowymi możliwa jest za pomocą telefonów komórkowych GSM ratowników.

STAN BEZPIECZEŃSTWA WODNEGO
W WOJEWÓDZTWIE ZACHODNIOPOMORSKIM W 2015 ROKU

Zaopatrzenie ratownika, Uwagi: Zatrudnić 2 osobowy zespół ratowników wodnych

1	Czy kąpieliska są strzeżone przez ratowników w określonym czasie? Tak Kąpielisko czynne w okresie: 27.06 – 31.08 w godzinach 10.00-18.00
2	Czy są stanowiska ratownicze? Tak 1 stanowisko ratowników na pomoście
3	Okres działania: godziny: od 10.00 do 18.00 daty: 27.06 do 31.08 dni w tygodniu: cały tydzień
4	Liczba ratowników obecnych podczas zmiany: 1 ratownik wodny: (WOPR – 1 os.)
5	Czy ratownicy posiadają oznaczenia identyfikacyjne? Tak

Obecny i zalecany sprzęt ratowniczy

LP.	OPIS WYPOSAŻENIA	OBECNY SPRZĘT	DODATKOWY SPRZĘT ZALECANY (JEŻELI JEST)	UWAGI
1	Telefon	Tak	Tak	Wyposażyć ratowników w służbowy telefon komórkowy GSM
2	Radio	Nie	Tak	Wyposażyć ratowników w komunikację radiową VHF/UHF
3	Syreny	Nie	Tak	Wyposażyć w tubę z syreną alarmową
4	Megafon	Nie	Tak	Wyposażyć w tubę elektroakustyczną
5	Gwizdki	Tak	Nie	1 sz.
6	Pasy ratownicze	Nie	Tak	Zaleca się wyposażyć w sprzęt ratowników
7	Boje ratownicze	Tak	Tak	1 szt. boje SP / wyposażyć w sprzęt dla każdego ratownika
8	Rzutki ratownicze	Tak	Tak	1 szt. / wyposażyć w sprzęt dla każdego ratownika
9	Sprzęt do nurkowania	Nie	Tak	Wyposażyć w sprzęt ABC każdego ratownika
10	Deski ratunkowe	Nie	Tak	Zaleca się wyposażyć w sprzęt ratowników
11	Skuter	Nie	Tak	Zaleca się wyposażyć plażę w skuter z platformą ratowniczą
12	Motorówka	Nie	Tak	Zaleca się wyposażyć plażę w ratowniczą łódź motorową
13	Łodzie wiosłowe	Nie	Tak	Wyposażyć plażę w ratowniczą
14	Kamizelki ratunkowe	łódź BL	Tak	Wyposażyć ratowników w kamizelki asekuracyjne
15	Nakrycie głowy	Nie	Tak	Czapeczka z daszkiem
16	Sztormiaki	Tak	Nie	Wyposażyć ratowników
17	Lornetka	Nie	Tak	Wyposażyć ratowników
18	Koce	Nie	Tak	Wyposażyć plażę w koc do udzielania pomocy medycznej
19.	Zapasy pierwszej pomocy	Nie	Tak	Wyposażyć plażę w punkt medyczny – uzupełniać zapasy
20	Nosze	Nie	Tak	–
21	Deska ortopedyczna ze stabilizatorem	Nie	Nie	Wyposażyć miejsce w deskę ortopedyczną ze stabilizatorem
22	Tlen	Nie	Tak	Wyposażyć miejsce w apteczkę R – 1 z aparatem do tlenoterapii
23	Kołnierz ortopedyczny	Nie	Tak	Wyposażyć plażę w apteczkę R – 1
24	AED	Nie	Tak	Zaleca się wyposażenie plaży w defibrylator AED
25	Quad lub samochód terenowy	Nie	Tak	Zaleca się wyposażyć plażę w quad lub auto 4 x 4 w czasie dyżurów 24 h
26	Lina asekuracyjna	Nie	Tak	Wyposażyć plażę w zasobnik z liną 80 m

Miejsce wykorzystywane do kąpiel w Ińsku Jezioro Ińskie

Kąpielisko administrowane przez: **Gmina Ińsko / Bud-Blok – K. Wasielewski**

Ilość stanowisk: **2**

Ilość ratowników: **4**

Data audytu: **6.08.2015 r.**

Pkt uzyskanych: **65**

Pkt możliwych: **115**

■ ANALIZA TERENU

Miejsce wykorzystywane do kąpiel w Ińsku nad jeziorem Ińsko zorganizowane przez gminę miejską. Na terenie gminy znajduje się 10 jezior, Ińsko jest z nich największym 596 ha i najczystszy (ma I klasę czystości). To tutaj znajduje się obszar specjalnej ochrony ptaków (Ostoja Ińska, Natura 2000). Linia brzegowa jeziora Ińsko jest bogato rozwinięta wynosi ponad 28 km. Na jej wschodnim brzegu wyznaczona jest plaża miejska z wyznaczonym miejscem do kąpiel z wydzielonymi strefami kąpielowymi pomiędzy rozbudowanym systemem drewnianych pomostów. Plaża piaszczysta, dobrze nasłoneczniona o szerokości ok. 130 m. Działa tu wypożyczalnia sprzętu pływającego, mała gastronomia, plażę wyposażono w sanitariaty, boisko do gry w piłkę plażową oraz place zabaw dla dzieci. Od dwóch lat działa przy plaży szkółka surfingowa. Miejsce kąpielowe strzeżone jest przez ratowników w okresie od 26.06 do 31.08 w godzinach od 10.00 do 18.00.

■ DOSTĘP SŁUŻB RATUNKOWYCH

Dostęp służb ratowniczych możliwy z Drogi 151 (Świdwin – Gorzów), ul. Armii Krajowej kierując się w stronę jeziora Aleją Słoneczną. Dojazd umożliwia wjazd ciężkich pojazdów służb ratowniczych bezpośrednio na plażę. W razie potrzeby przeprowadzenia akcji ratowniczej z użyciem śmigłowca (HEMS), miejsce do jego lądowania można wyznaczyć na boisku stadionu miejskiego w odległości ok. 1000 m od plaży. Wodowanie sprzętu pływającego możliwe jest zjazdem technicznym znajdujący się przy wypożyczalni sprzętu pływającego. Najbliższy SOR (Szpitalny Oddział Ratunkowy) znajduje się w Drawsku Pomorskim, oddalonym od plaży o 23 km. Łączność ze służbami ratunkowymi możliwa jest za pomocą telefonów komórkowych GSM ratowników.

STAN BEZPIECZEŃSTWA WODNEGO
W WOJEWÓDZTWIE ZACHODNIOPOMORSKIM W 2015 ROKU

Zaopatrzenie ratownika

1	Czy kąpieliska są strzeżone przez ratowników w określonym czasie? Tak Kąpielisko czynne w okresie: 27.06 – 31.08 w godzinach 10.00-18.00
2	Czy są stanowiska ratownicze? Tak 2 stanowiska ratownicze na pomoście
3	Okres działania: godziny: od 10.00 do 18.00 daty: 27.06 do 31.08 dni w tygodniu: cały tydzień
4	Liczba ratowników obecnych podczas zmiany: 4 ratowników wodnych: (RWR – 4 os.)
5	Czy ratownicy posiadają oznaczenia identyfikacyjne? Tak

Obecny i zalecany sprzęt ratowniczy

LP.	OPIS WYPOSAŻENIA	OBCNY SPRZĘT	DODATKOWY SPRZĘT ZALECANY (JEŻELI JEST)	UWAGI
1	Telefon	Tak	Tak	Doposażyć ratowników w służbowy telefon komórkowy GSM zamiast prywatnych
2	Radio	Tak	Nie	2 szt. komunikację radiowa PMR
3	Syreny	Tak	Nie	1 szt. tuba z syreną alarmową
4	Megafon	Tak	Nie	1 szt. tuba elektroakustyczną
5	Gwizdki	Tak	Nie	Każdy ratownik
6	Pasy ratownicze	Tak	Tak	2 szt. pasy ratownicze ILS zaleca się doposażyć ratowników w sprzęt
7	Boje ratownicze	Tak	Nie	4 szt. boje SP
8	Rzutki ratownicze	Tak	Tak	4 szt.
9	Sprzęt do nurkowania	Tak	Nie	4 szt. sprzęt ABC dla każdego ratownika
10	Deski ratunkowe	Nie	Tak	Zaleca się wyposażać w sprzęt ratowników
11	Skuter	Nie	Nie	Rezerwat przyrody
12	Motorówka	Tak	Nie	Łódź ratowniczy RIB 50 KM z OSP
13	Łodzie wiosłowe	Tak	Nie	1 szt. łódź BL
14	Kamizelki ratunkowe	Tak	Nie	4 szt. kamizelki asekuracyjne
15	Nakrycie głowy	Tak	Nie	Czapeczki z daszkiem
16	Sztormiaki	Nie	Tak	Wyposażać ratowników
17	Lornetka	Tak	Nie	1 szt. / doposażyć ratowników w sprzęt
18	Koce	Tak	Nie	1 szt. koc do udzielania pomocy medycznej
19.	Zapasy pierwszej pomocy	Tak	Tak	Wyposażać plażę w punkt medyczny – uzupełnić zapasy
20	Nosze	Nie	Nie	–
21	Deska ortopedyczna ze stabilizatorem	Tak	Nie	1 szt. komp. deska ortopedyczna
22	Tlen	Tak	Nie	1 szt. apteczka R – 1
23	Kołnierz ortopedyczny	Tak	Nie	3 szt. w apteczkę R – 1
24	AED	Nie	Tak	Zaleca się wyposażać plażę w defibrylator AED
25	Quad lub samochód terenowy	Nie	Tak	Zaleca się wyposażać plażę w quad lub pojazd 4 x 4 w czasie dyżurów 24h
26	Lina asekuracyjna	Tak	Nie	1 szt. zasobnik z liną 80 m

Miejsce wykorzystywane do kąpiel w Kaliszu Pomorskim, Jezioro Bobrowo Wielkie

Kąpielisko administrowane przez: **Gmina Kalisz Pomorski**

Ilość stanowisk: **1**

Ilość ratowników: **2**

Data audytu: **27.07.2015 r.**

Pkt uzyskanych: **57**

Pkt możliwych: **115**

■ ANALIZA TERENU

Miejsce wykorzystywane do kąpiel zorganizowane jest nad jeziorem Bobrowo Wielkie przy ul. Jeziornej w Kaliszu Pomorskim. Miejsce kąpielowe oparte jest na systemie pomostów z dwoma basenami kąpielowymi. Na środku pomostów ulokowana jest duża drewniana wieża ratownicza. Plaża piaszczysta z wyznaczonym boiskiem do gry w piłkę plażową. Strefy do kąpiel oznakowane mylnie kolorami boi co może wprowadzać w błąd kąpiących się osób. Infrastrukturę plaży miejskiej rozbudowano wykorzystując środki z Unii Europejskiej co wpłynęło na podwyższenie standardów i wyposażenia tego miejsca do kąpiel. W Pawilonie kąpieliskowym znajduje się kawiarenka magazyn sprzętu pływającego oraz dobrze wyposażone miejsce dyżurki ratowników z możliwością noclegów wyposażoną w oddzielne sanitariaty i aneks kuchenny. Plaża strzeżona jest przez ratowników w okresie od 1.07 do 31.08 w godzinach do 10.00 do 18.00.

■ DOSTĘP SŁUŻB RATUNKOWYCH

Dostęp dla służb ratowniczych możliwy jest od ul. Jeziornej do samej plaży. Dodatkowy dojazd umożliwia wjazd od Motelu Arcus od ul. Wczasowej utrudnieniem tej drogi są wysokie podejście wąskimi schodami. W razie potrzeby przeprowadzenia akcji ratowniczej z użyciem śmigłowca (HEMS), miejsce do jego posadzenia możliwe jest na placu Motelu Arcus przy ul. Wczasowej. Wodowanie sprzętu pływającego zapewnia slip do wodowania przy ul. Jeziornej przy wypożyczalni sprzętu pływającego. Najbliższy SOR (Szpitalny Oddział Ratunkowy) znajduje się w Drawsku Pomorskim oddalonym od plaży o 30 km. Łączność ze służbami ratunkowymi możliwa jest za pomocą telefonów komórkowych GSM ratowników.

STAN BEZPIECZEŃSTWA WODNEGO
W WOJEWÓDZTWIE ZACHODNIOPOMORSKIM W 2015 ROKU

Zaopatrzenie ratownika

1	Czy kąpieliska są strzeżone przez ratowników w określonym czasie? Tak Kąpielisko czynne w okresie: 1.07 – 31.08 w godzinach 10.00-18.00
2	Czy są stanowiska ratownicze? Tak stanowisko ratowników zlokalizowane na środku pomostu na wieży
3	Okres działania: godziny: od 10.00 do 18.00 daty: 1.07 do 31.08 dni w tygodniu: cały tydzień
4	Liczba ratowników obecnych podczas zmiany: 2 ratowników wodnych: (WOPR – 2 os.)
5	Czy ratownicy posiadają oznaczenia identyfikacyjne? Tak

Obecny i zalecany sprzęt ratowniczy

LP.	OPIS WYPOSAŻENIA	OBECNY SPRZĘT	DODATKOWY SPRZĘT ZALECANY (JEŻELI JEST)	UWAGI
1	Telefon	Tak	Tak	Wyposażyć ratowników w służbowy telefon komórkowy GSM
2	Radio	Nie	Tak	Wyposażyć ratowników w łączność radiową UHF/VHF
3	Syreny	Nie	Tak	Wyposażyć plażę w tubę z syreną alarmową
4	Megafon	Nie	Tak	Wyposażyć plażę w tubę elektroakustyczną
5	Gwizdki	Tak	Nie	Każdy ratownik
6	Pasy ratownicze	Nie	Tak	Zaleca się wyposażyć ratowników w pasy ratownicze ILS
7	Boje ratownicze	Tak	Nie	2 szt. boje SP
8	Rzutki ratownicze	Tak	Nie	2 szt. rzutki 25 m
9	Sprzęt do nurkowania	Tak	Tak	1 szt. / doposażyć w sprzęt ABC każdego ratownika
10	Deski ratunkowe	Nie	Tak	Zaleca się wyposażyć w sprzęt ratowników
11	Skuter	Nie	Tak	Zaleca się wyposażyć w skuter z platformą ratowniczą
12	Motorówka	Nie	Tak	Zaleca się wyposażyć plażę w ratowniczą łódź motorową
13	Łodzie wiosłowe	Tak	Tak	1 szt. wiosłowa / wyposażyć miejsce w ratowniczą łódź typ BL
14	Kamizelki ratunkowe	Nie	Tak	Wyposażyć ratowników w kamizelki asekuracyjne
15	Nakrycie głowy	Tak	Nie	Czapeczka z daszkiem
16	Sztormiaki	Nie	Tak	Wyposażyć ratowników
17	Lornetka	Nie	Tak	Wyposażyć ratowników
18	Koce	Nie	Tak	Wyposażyć plażę w koc do udzielania pomocy medycznej
19.	Zapasy pierwszej pomocy	Tak	Tak	Punkt opatrunkowy – uzupełniać zapasy
20	Nosze	Tak	Nie	1 szt. polowe składane
21	Deska ortopedyczna ze stabilizatorem	Tak	Nie	1 szt. komp. deska ortopedyczna
22	Tlen	Tak	Tak	1 szt. / wyposażyć plażę w apteczkę R – 1 z aparatem do tlenoterapii
23	Kołnierz ortopedyczny	Tak	Tak	1 szt. wyposażyć plażę w apteczkę
24	AED	R – 1	Tak	Zaleca się wyposażenie plaży w defibrylator AED
25	Quad lub samochód terenowy	Nie	Tak	Zaleca się wyposażyć plażę w quad lub auto 4 x 4 w czasie dyżurów 24 h
26	Lina asekuracyjna	Nie	Tak	1 szt. zasobnik z liną asekuracyjną min. 80 m

Miejsce wykorzystywane do kąpiel w Karlinie

Rzeka Radew

Kąpielisko administrowane przez: **Gmina Karlino**

Ilość stanowisk: **1**

Ilość ratowników: **2**

Data audytu: **3.08.2015 r.**

Pkt uzyskanych: **62**

Pkt możliwych: **110**

■ ANALIZA TERENU

Przystań kajakowa wraz z miejscem wykorzystywanym do kąpiel w Karlinie nad Rzeką Radew daje kompleksowe rozwiązanie rekreacyjno-turystyczne dla obszaru gminy Karlino. Przystań wyposażona w wypożyczalnię sprzętu pływającego, stanowiska dla karawangu, pole namiotowe, parking dla aut. Dla miłośników spływów kajakowych do dyspozycji są dwa pomosty do cumowania kajaków oraz hangar na sprzęt. Plażowicze mają do dyspozycji plażę piaszczysto-trawiastą, plac zabaw dla dzieci, boisko do siatkówki oraz tereny do grillowania. Na terenie przystani znajduje się budynek socjalny wraz z pełnym węzłem sanitarnym oraz ogrodzone pole namiotowe. Zorganizowane miejsce wykorzystywane do kąpiel przez Ośrodek Sportu i Rekreacji w Karlinie w okres od 1.07 do 31.08 w godzinach od 10.00 do 18.00 strzeżone jest przez ratowników.

■ DOSTĘP SŁUŻB RATUNKOWYCH

Dostęp służb ratowniczych możliwy jest drogą nr 163 następnie ul. Koszalińską i zjazdem do ul. Nadbrzeżnej. W razie potrzeby przeprowadzenia akcji ratowniczej z użyciem śmigłowca (HEMS), miejsce do jego posadzenia można wyznaczyć na plaży trawiastej na przystani. Najbliższy SOR (Szpitalny Oddział Ratunkowy) znajduje się w Koszalinie, oddalonym od plaży o 28 km, szybki dojazd zapewnia droga krajowa nr 6 (Szczecin – Gdańsk). Łączność ze służbami ratunkowymi możliwa jest za pomocą telefonów komórkowych GSM ratowników.

STAN BEZPIECZEŃSTWA WODNEGO
W WOJEWÓDZTWIE ZACHODNIOPOMORSKIM W 2015 ROKU

Zaopatrzenie ratownika, Uwagi: Zatrudnić 2 osobowy zespół ratowników wodnych posiadających KPP

1	Czy kąpieliska są strzeżone przez ratowników w określonym czasie? Tak Kąpielisko czynne w okresie: 1.07 – 31.08 w godzinach 10.00-19.00
2	Czy są stanowiska ratownicze? Tak stanowisko ratowników zlikalizowane jest na środku plaży
3	Okres działania: godziny: od 10.00 do 19.00 daty: 1.07 do 31.08 dni w tygodniu: cały tydzień
4	Liczba ratowników obecnych podczas zmiany: 2 ratowników wodnych: (WOPR – 2 os.)
5	Czy ratownicy posiadają oznaczenia identyfikacyjne? Tak

Obecny i zalecany sprzęt ratowniczy

LP.	OPIS WYPOSAŻENIA	OBECNY SPRZĘT	DODATKOWY SPRZĘT ZALECANY (JEŻELI JEST)	UWAGI
1	Telefon	Tak	Nie	Służbowy telefon komórkowy GSM
2	Radio	Nie	Tak	Wypożyczyć w komunikację radiową UHF/VHF
3	Syreny	Tak	Nie	1 szt. tuba z syreną alarmową
4	Megafon	Tak	Nie	Wypożyczyć plażę w tubę elektroakustyczną
5	Gwizdki	Tak	Nie	Każdy ratownik
6	Pasy ratownicze	Tak	Nie	3 szt. pasy ratownicze ILS
7	Boje ratownicze	Tak	Tak	1 szt. boja SP / doposażyć w sprzęt ratowników
8	Rzutki ratownicze	Tak	Nie	2 szt.
9	Sprzęt do nurkowania	Nie	Tak	Wypożyczyć w sprzęt ABC każdego ratownika
10	Deski ratunkowe	Nie	Tak	Zaleca się wypożyczyć w sprzęt ratowników
11	Skuter	Nie	Nie	Wydzielony fragment rzeki
12	Motorówka	Nie	Tak	Zaleca się wypożyczyć w małą łódź motorową z osłoną na śrubie
13	Łodzie wiosłowe	Tak	Tak	1 szt. łódź wiosłowa wypożyczyć miejsce w ratowniczą łódź wiosłową
14	Kamizelki ratunkowe	Tak	Tak	1 szt. / doposażyć w kamizelki asekuracyjne ratowników
15	Nakrycie głowy	Tak	Nie	Czapeczka z daszkiem
16	Sztormiaki	Nie	Tak	Wypożyczyć ratowników
17	Lornetka	Tak	Nie	1 szt.
18	Koce	Nie	Tak	Wypożyczyć plażę w koc do udzielania pomocy medycznej
19.	Zapasy pierwszej pomocy	Tak	Tak	Wypożyczyć plażę w punkt medyczny – uzupełniać zapasy
20	Nosze	Nie	Nie	–
21	Deska ortopedyczna ze stabilizatorem	Tak	Nie	1 szt. komp. deska ortopedyczna
22	Tlen	Tak	Nie	1 szt. w apteczce R – 1 z aparatem do tlenoterapii
23	Kołnierz ortopedyczny	Tak	Nie	3 szt. w apteczce R – 1
24	AED	Nie	Tak	Zaleca się wypożyczyć plażę w defibrylator AED
25	Quad lub samochód terenowy	Nie	Tak	Zaleca się wypożyczyć plażę w quad lub auto 4 x 4 w czasie dyżurów 24 h
26	Lina asekuracyjna	Nie	Tak	Wypożyczyć ratowników w zasobnik z liną asekuracyjną 80 m

Miejsce wykorzystywane do kąpiel w Koszalinie

WODNA DOLINA

Kąpielisko administrowane przez: **Środkowopomorskie Regionalne WOPR w Koszalinie**

Ilość stanowisk: **1**

Ilość ratowników: **3**

Data audytu: **15.08.2015 r.**

Pkt uzyskanych: –

Pkt możliwych: **110**

■ ANALIZA TERENU

Miejsce wykorzystywane do kąpiel „Wodna Dolina” zorganizowano na nowym zbiorniku retencyjnym w Koszalinie przy ul. Sybiraków. Plaża miejska to miejsce gdzie można popływać, nauczyć się jazdy na nartach wodnych, czy z dziećmi skorzystać z najnowocześniejszego placu zabaw. Od początku wakacji plaża tłumnie odwiedzana jest przez mieszkańców i przejeżdżających w stronę Darłowa turystów. Zbiornik retencyjny składa się z dwóch części. „Na tyłach” większego gdzie zorganizowano plażę miejską znajduje się mniejszy, który bezpośrednio odbierający wodę z rzeki Dzierżęcinki która gromadzi wody spływające z Góry Chełmińskiej. Zbiornik retencyjny na Dzierżęcince jest atrakcją turystyczną Koszalina nie tylko z powodu wyznaczonego miejsca kąpielowego ale sławę swoją zyskał dzięki uruchomionego w te wakacje wyciągu do wakeboardu. Teren bardzo dobrze zagospodarowany, można skorzystać z wielu atrakcji tego miejsca ale też miło spędzić czas spacerując wokół zbiornika ozdobionego widowiskowymi fontannami. Plażowicze mają tu do dyspozycji piaszczystą plażę, plac zabaw dla dzieci, wypożyczalnię sprzętu pływającego. Na terenie plaży znajdują się zabudowanie kontenerowe z szaletami i pomieszczeniem dla ratowników. Centralnie na plaży ustawiono wieżę ratowniczą do obserwacji pływających osób w wyznaczonych liniami torowymi strefach kąpielowych. Miejsce wykorzystywane do kąpiel zorganizowane przez Zarząd Obiektów Sportowych w Koszalinie strzeżone jest przez ratowników w okres od 15.06 do 12.09 w dni powszednie w godzinach od 10.00 do 18.00, w weekendy lub w słoneczne dni (+20 °C) od 10.00 do 20.00.

■ DOSTĘP SŁUŻB RATUNKOWYCH

Dostęp służb ratowniczych możliwy jest drogą nr 11, ul. Gnieźnieńską, następnie ul. 4 Marca i ul. Sybiraków na której wyznaczono plażę miejską. W razie potrzeby przeprowadzenia akcji ratowniczej z użyciem śmigłowca (HEMS), miejsce do jego posadzenia można wyznaczyć na trawiastym terenie przylegającym do plaży. Najbliższy SOR (Szpitalny Oddział Ratunkowy) znajduje się w Koszalinie, oddalony jest od plaży ok. 2 km. Łączność ze służbami ratunkowymi możliwa jest za pomocą telefonów komórkowych GSM ratowników.

STAN BEZPIECZEŃSTWA WODNEGO
W WOJEWÓDZTWIE ZACHODNIOPOMORSKIM W 2015 ROKU

Zaopatrzenie ratownika

Uwagi: Zatrudnić minimum 2 osobowy zespół ratowników wodnych posiadających ważne uprawnienia Kwalifikowanej Pierwszej Pomocy

1	Czy kąpieliska są strzeżone przez ratowników w określonym czasie? Tak Kąpielisko czynne w okresie: 28.06 – 15.09 w godzinach 10.00-18.00
2	Czy są stanowiska ratownicze? Tak stanowisko ratowników zlikalizowane jest na środku plaży
3	Okres działania: godziny: od 10.00 do 18.00 daty: 28.06 do 15.09 dni w tygodniu: cały tydzień
4	Liczba ratowników obecnych podczas zmiany: 3 ratowników wodnych: (WOPR – 3 os.)
5	Czy ratownicy posiadają oznaczenia identyfikacyjne? Tak

Obecny i zalecany sprzęt ratowniczy

LP.	OPIS WYPOSAŻENIA	OBCNY SPRZĘT	DODATKOWY SPRZĘT ZALECANY (JEŻELI JEST)	UWAGI
1	Telefon	Tak	Tak	Wypożyczyć ratowników w służbowy telefon komórkowy GSM
2	Radio	Tak	Tak	Wypożyczyć ratowników w komunikację radiową UHF/VHF
3	Syreny	Tak	Tak	Zaleca się wypożyczyć ratowników w tubę z syreną alarmową
4	Megafon	Tak	Tak	Zaleca się wypożyczyć ratowników w tubę elektroakustyczną
5	Gwizdki	Tak	Tak	Zaleca się wypożyczyć ratowników w gwizdki
6	Pasy ratownicze	Tak	Tak	Wypożyczyć ratowników w pasy ratownicze ILS ratowników
7	Boje ratownicze	Tak	Tak	Zaleca się wypożyczyć ratowników w boje SP
8	Rzutki ratownicze	Tak	Tak	Zaleca się wypożyczyć ratowników w rzutki ratownicze
9	Sprzęt do nurkowania	Tak	Tak	Zaleca się wypożyczyć ratowników w sprzęt ABC
10	Deski ratunkowe	Nie	Tak	Zaleca się wypożyczyć w sprzęt ratowników
11	Skuter	Nie	Nie	Bujna roślinność wodna
12	Motorówka	Nie	Tak	Zaleca się wypożyczyć w małą łódź motorową z osłoną na śrubie
13	Łodzie wiosłowe	Tak	Tak	Zaleca się wypożyczyć ratowników w łódź typu BL
14	Kamizelki ratunkowe	Tak	Tak	Zaleca się wypożyczyć ratowników w kamizelki asekuracyjne
15	Nakrycie głowy	Tak	Tak	Zaleca się wypożyczyć ratowników w czapeczki z daszkiem
16	Sztormiaki	Tak	Tak	Zaleca się wypożyczyć ratowników w ubranie robocze ratowników
17	Lornetka	Tak	Tak	Zaleca się wypożyczyć ratowników w lornetkę
18	Koce	Tak	Tak	Zaleca się wypożyczyć ratowników w koc
19	Zapasy pierwszej pomocy	Tak	Tak	Zaleca się wypożyczyć plażę w punkt medyczny
20	Nosze	Nie	Tak	–
21	Deska ortopedyczna ze stabilizatorem	Tak	Tak	Zaleca się wypożyczyć ratowników w deskę ortopedyczną
22	Tlen	Tak	Tak	Zaleca się wypożyczyć ratowników w apteczkę R- 1 z aparatem do tlenoterapii
23	Kołnierz ortopedyczny	Tak	Tak	Zaleca się wypożyczyć ratowników w kołnierze ortopedyczne
24	AED	Tak	Tak	Zaleca się wypożyczyć ratowników w defibrylator AED
25	Quad lub samochód terenowy	Nie	Tak	Wypożyczyć plażę w quad lub auto 4 x 4 w czasie dyżurów 24h
26	Lina asekuracyjna	Tak	Tak	Zaleca się wypożyczyć ratowników w linę asekuracyjną 80 m

Miejsce wykorzystywane do kąpiel w Moryniu SZAFIR, Jezioro Wądoł

Kąpielisko administrowane przez: **Centrum Konferencyjno-Wypoczynkowe „Szafir”**

Ilość stanowisk: **1**

Ilość ratowników: **2**

Data audytu: **27.07.2015 r.**

Pkt uzyskanych: **72**

Pkt możliwych: **110**

■ ANALIZA TERENU

Miejsce kąpielowe położone jest na zachodnim brzegu jeziora Morzycko na półwyspie połączonym ze stałym lądem sztucznie usypaną groblą. Półwysep na którym znajduje się Centrum konferencyjno-wypoczynkowe jest częścią Cedyńskiego Parku Krajobrazowego. Powierzchnia jeziora wynosi 342,7 ha, długość 2,9 km i szerokość 2,4 km. Jezioro Morzycko jest jeziorem morenowym z brzegami wysoko wyniesionymi nad powierzchnię wody, jest najgłębszym jeziorem Pojezierza Zachodniego i 9 pod względem głębokości w kraju. Głębokość maksymalna wynosi 60 m, występuje tu zjawisko kryptodepresji. Średnia głębokość jeziora wynosi 14,5 m. Plaża z systemem pomostów, który wydziela miejsce strzeżone kąpielowe o szerokości i długości 50 na 50 m, dobrze zorganizowane, teren ogrodzony z hangarem i wiatą na sprzęt pływający i ratowniczy, sanitariaty i punkt gastronomiczny. Centrum w sezonie letnim pełni funkcję ośrodka kolonijnego, posiada dużą bazę noclegów – rekreacyjną. Na plaży wypoczywają przede wszystkim dzieci przyjeżdżające na kolonie letnie. Na ośrodku mamy do dyspozycji plażę piaszczysto-trawiastą, boisko do siatkówki, wyciąg do weakboardu, plac zabaw dla dzieci oraz spacerowe moło z widokiem na jezioro i marinę żeglarską. Plaża strzeżone przez ratowników w okresie od 25.06 do 31.08 w godzinach od 10.00 do 18.00.

■ DOSTĘP SŁUŻB RATUNKOWYCH

Dojazd na plażę od strony miasta oznakowany tablicami kierunkowymi, drogą nieutwardzoną od ul. Jeziornej do bramy ośrodka wypoczynkowego. Na ośrodku dojazd w kierunku plaży możliwy do samego jeziora. W razie potrzeby przeprowadzenia akcji ratowniczej z użyciem śmigłowca (HEMS), miejsce do jego lądowania można wyznaczyć na terenie boiska szkolnego SP w Moryniu przy ul. Jeziornej w odległości 500 m od plaży. Najbliższy SOR (szpitalny oddział ratunkowy) znajduje się w Szczecinie oddalonym o 80 km, najbliższa Izba przyjęć jest w Dębnie w odległości 24 km od Morynia. Łączność ze służbami ratunkowymi możliwa jest za pomocą telefonów komórkowych ratowników. Miejsce zgłoszone jest do CKRW w Szczecinie.

STAN BEZPIECZEŃSTWA WODNEGO
W WOJEWÓDZTWIE ZACHODNIOPOMORSKIM W 2015 ROKU

Zaopatrzenie ratownika

1	Czy kąpieliska są strzeżone przez ratowników w określonym czasie? Tak Kąpielisko czynne w okresie: 25.06 – 31.08 w godzinach 10.00-18.00
2	Czy są stanowiska ratownicze? Tak 1 centralnie na plaży, 1 od strony wody na pomoście lub na łodzi
3	Okres działania: godziny: od 10.00 do 18.00 daty: 25.06 do 31.08 dni w tygodniu: cały tydzień
4	Liczba ratowników obecnych podczas zmiany: 2 ratowników wodnych (WOPR – 2 os.)
5	Czy ratownicy posiadają oznaczenia identyfikacyjne? Tak

Obecny i zalecany sprzęt ratowniczy

LP.	OPIS WYPOSAŻENIA	OBCENY SPRZĘT	DODATKOWY SPRZĘT ZALECANY (JEŻELI JEST)	UWAGI
1	Telefon	Tak	Tak	Wypożyczyć ratowników w służbowy telefon kom. GSM
2	Radio	Nie	Tak	Wypożyczyć ratowników w komunikację radiową PMR lub VHF/UHF
3	Syreny	Tak	Nie	1 szt. tuba z syreną alarmową
4	Megafon	Tak	Nie	1 szt. tuba elektroakustyczną
5	Gwizdki	Tak	Nie	Każdy ratownik
6	Pasy ratownicze	Tak	Nie	2 szt. pasy ILS
7	Boje ratownicze	Tak	Nie	2 szt. boje SP
8	Rzutki ratownicze	Tak	Nie	2 szt.
9	Sprzęt do nurkowania	Tak	Nie	2 szt. sprzęt ABC dla każdego ratownika
10	Deski ratunkowe	Nie	Tak	Zaleca się wyposażyć kąpielisko w sprzęt
11	Skuter	Nie	Tak	Zaleca się wyposażyć kąpielisko w skuter z platformą rat.
12	Motorówka	Tak	Nie	Łódź ratownicza RIB 100KM
13	Łodzie wiosłowe	Tak	Nie	1 szt. łódź BL
14	Kamizelki ratunkowe	Tak	Nie	4 szt. kamizelki asekuracyjne
15	Nakrycie głowy	Tak	Nie	Czapeczka z daszkiem
16	Sztormiaki	Tak	Tak	Wypożyczyć ratowników w służbowe ubrania robocze
17	Lornetka	Tak	Nie	2 szt.
18	Koce	Tak	Nie	1 szt.
19.	Zapasy pierwszej pomocy	Tak	Tak	Wypożyczyć plażę w punkt medyczny – ambulatorium
20	Nosze	Nie	Nie	
21	Deska ortopedyczna ze stabilizatorem	Tak	Nie	1 szt. – komp. deska ortopedyczna
22	Tlen	Tak	Nie	1 szt. w apteczce R – 1
23	Kołnierz ortopedyczny	Tak	Nie	3 szt. w apteczce R – 1
24	AED	Nie	Tak	Zaleca się wyposażyć kąpielisko w defibrylator AED
25	Quad lub samochód terenowy	Nie	Tak	Zaleca się wyposażyć kąpielisko w Quad 4 x 4 lub auto 4 x 4 w czasie dyżurów 24 h
26	Lina asekuracyjna	Tak	Nie	1 szt. zasobnik z liną 80 m

Miejsce wykorzystywane do kąpieli w Nowym Warpnie, Jezioro Nowowarpniewskie

Kąpielisko administrowane przez: **Gmina Nowe Warpno**

Ilość stanowisk: **1**

Ilość ratowników: **2**

Data audytu: **5.08.2015 r.**

Pkt uzyskanych: **60**

Pkt możliwych: **115**

■ ANALIZA TERENU

Miejsce wykorzystywane do kąpieli w Nowym Warpnie zorganizowane jest nad jeziorem Nowowarpniewskim. Jezioro posiada powierzchnię 1800 ha w połowie leży w granicach Polski. Plaża strzeżona znajduje się na samym cyplu półwyspu przy ul. Kościelnej przy Kościele pod wezwaniem Najświętszej Marii Panny. Na całym półwyspie rozciąga się zabudowa miasta. Półwysep oddziela Zatokę Szczecińską od jeziora Nowowarpniewskiego. Nie tylko plaża jest atrakcją turystyczną tego miasteczka ale także okoliczna przyroda otoczona z każdej strony wodami nad którymi można uprawić wiele aktywności turystyki wodnej. Okolice miasta to tereny leśne Puszczy Wkrzańskiej a gmina zadbała o racjonalne wykorzystanie u siebie środków unijnych do zbudowania infrastruktury wypoczynkowej. Plaża szeroka piaszczysta, łagodnie nachylona w kierunku brzegu jeziora. Miejsce kąpielowe wyznaczone jest przy moło spacerowym zlokalizowanym na trasie promenady biegnącej wzdłuż brzegu jeziora. Zejście na plażę wyposażone jest w zjazd dla wózków. Miejsce wykorzystywane do kąpieli wyposażone w części wodnej w pomosty pływające a na plaży posiada boisko do gry w piłkę siatkową, małą wypożyczalnię sprzętu pływającego. Teren plaży i miejsce kąpielowe strzeżone jest przez ratowników w okresie od 25.06. do 01.09 w godzinach od 10.00 do 18.00.

■ DOSTĘP SŁUŻB RATUNKOWYCH

Dostęp służb ratowniczych możliwy drogą 114 od ul. Szczecińskiej, kierując się do końca półwyspu do ul. Kościelnej. Dojazd umożliwia wjazd pojazdów służb ratowniczych bezpośrednio do zejścia na plażę. W razie potrzeby przeprowadzenia akcji ratowniczej z użyciem śmigłowca (HEMS), miejsce do jego posadzenia możliwe jest na placu od strony Alei Żeglarzy. Wodowanie ratowniczego sprzętu pływającego zapewnia slip do wodowania w marinie żeglarskiej przy Alei Żeglarzy. Najbliższy SOR (Szpitalny Oddział Ratunkowy) znajduje się w Szczecinie oddalonym od plaży 40 km. Łączność ze służbami ratunkowymi możliwa jest za pomocą telefonów komórkowych ratowników.

STAN BEZPIECZEŃSTWA WODNEGO
W WOJEWÓDZTWIE ZACHODNIOPOMORSKIM W 2015 ROKU

Zaopatrzenie ratownika

1	Czy kąpieliska są strzeżone przez ratowników w określonym czasie? Tak Kąpielisko czynne w okresie: 25.06 – 1.09 w godzinach 10.00-18.00
2	Czy są stanowiska ratownicze? Tak stanowisko ratowników zlokalizowane na środku plaży
3	Okres działania: godziny: od 10.00 do 18.00 daty: 25.06 do 31.08 dni w tygodniu: cały tydzień
4	Liczba ratowników obecnych podczas zmiany: 2 ratowników wodnych: (WOPR – 2 os.)
5	Czy ratownicy posiadają oznaczenia identyfikacyjne? Tak

Obecny i zalecany sprzęt ratowniczy

LP.	OPIS WYPOSAŻENIA	OBECNY SPRZĘT	DODATKOWY SPRZĘT ZALECANY (JEŻELI JEST)	UWAGI
1	Telefon	Tak	Tak	Wyposażyć ratowników w służbowy telefon komórkowy GSM
2	Radio	Tak	Nie	1 szt. łączność radiowa UHF/VHF, 2 szt. PMR
3	Syreny	Nie	Tak	Wyposażyć plażę w tubę z syreną alarmową
4	Megafon	Nie	Tak	Wyposażyć plażę w tubę elektroakustyczną
5	Gwizdki	Tak	Nie	Każdy ratownik
6	Pasy ratownicze	Nie	Tak	Zaleca się wyposażyć ratowników w pasy ratownicze ILS
7	Boje ratownicze	Tak	Tak	1 szt. Boja SP / doposażyć w sprzęt ratowników
8	Rzutki ratownicze	Tak	Nie	2 szt. rzutki 25 m
9	Sprzęt do nurkowania	Tak	Tak	1 szt. akwalung/ wyposażyć w sprzęt ABC każdego ratownika
10	Deski ratunkowe	Nie	Tak	Zaleca się wyposażyć w sprzęt ratowników
11	Skuter	Nie	Tak	Zaleca się wyposażyć miejsce w skuter z platformą ratowniczą
12	Motorówka	Tak	Tak	Łódź motorowa Seafox 140 KM Zaleca się wyposażyć miejsce w ratowniczą łódź motorową
13	Łodzie wiosłowe	Nie	Tak	Wyposażyć miejsce w ratowniczą łódź wiosłową
14	Kamizelki ratunkowe	Nie	Tak	Wyposażyć ratowników w kamizelki asekuracyjne
15	Nakrycie głowy	Tak	Tak	Czapeczka z daszkiem
16	Sztormiaki	Nie	Tak	Wyposażyć ratowników
17	Lornetka	Nie	Tak	Wyposażyć ratowników
18	Koce	Nie	Tak	Wyposażyć plażę w koc do udzielania pomocy medycznej
19	Zapasy pierwszej pomocy	Nie	Tak	Wyposażyć plażę w punkt medyczny – uzupełniać zapasy
20	Nosze	Nie	Nie	
21	Deska ortopedyczna ze stabilizatorem	Tak	Nie	1 szt. komp. deska ortopedyczna
22	Tlen	Tak	Nie	1 szt. w apteczce R-1 z aparatem do tlenoterapii
23	Kołnierz ortopedyczny	Tak	Nie	3 szt. w apteczce R-1
24	AED	Nie	Tak	Zaleca się wyposażyć miejsce w defibrylator AED
25	Quad lub samochód terenowy	Nie	Tak	Zaleca się wyposażyć plażę w Quad lub auto 4 x 4 w czasie dyżurów 24 h
26	Lina asekuracyjna	Nie	Tak	Wyposażyć miejsce w linę asekuracyjną min. 80 m

Miejsce wykorzystywane do kąpiel w Nowogardzie Jezioro Nowogardzkie

Kąpielisko administrowane przez: **Gmina Nowogard / Romuald Kowalski**
Zakład Handlowo-Usługowy „Romulus”

Ilość stanowisk: **1**

Ilość ratowników: **3**

Data audytu: **6.08.2015 r.**

Pkt uzyskanych: **67**

Pkt możliwych: **115**

■ ANALIZA TERENU

Miejsce wykorzystywane do kąpiel w Nowogardzie nad jeziorem Nowogardzkim. Jezioro jest niewielkim zbiornikiem wodnym o długości 2410 m, szerokości maksymalnej 600 m. Średnia głębokość jeziora wynosi 5,2 m, natomiast głębokość maksymalna 11 m. Powierzchnia zwierciadła wody według różnych źródeł wynosi od 95,0 ha. Plaża strzeżona znajduje się od strony miasta, otoczona jest parkiem i zabytkowymi murami obronnymi. Plaża szeroka piaszczysta, łagodnie nachylona w kierunku brzegu jeziora. Miejsce kąpielowe wyznaczone jest przy nowym pomoście spacerowym od którego dochodzą w lewą stronę wyznaczone strefy dla umiejących i nie umiejących pływać. Miejsce wykorzystywane do kąpiel wyposażone w boisko do gry w piłkę siatkową, wypożyczalnię sprzętu pływającego, zjeżdżalnię wodną i małą przystań żeglarską. Na teren plaży dla komfortu wypoczywających znajdują się przebieralnie, ubikacje oraz natryski. Miejsce kąpielowe ogrodzone, wstęp nieodpłatny strzeżone przez ratowników w okresie od 26.06. do 31.08 w godzinach od 10.00 do 18.00

■ DOSTĘP SŁUŻB RATUNKOWYCH

Dostęp służb ratowniczych możliwy drogą nr 106, następnie ul. Wojska Polskiego zjazd na wysokości komisariatu Policji na Promenadę. Dojazd umożliwia wjazd pojazdów służb ratowniczych bezpośrednio na plażę. W razie potrzeby przeprowadzenia akcji ratowniczej z użyciem śmigłowca (HEMS), miejsce do jego posadzenia możliwe jest na placu restauracji Neptun przy pl. Szarych Szeregów lub na stadionie miejskim. Wodowanie sprzętu pływającego zapewnia slip do wodowania przy Promenadzie za plażą strzeżona. Najbliższy SOR (Szpitalny Oddział Ratunkowy) znajduje się w Gryficach oddalonych od plaży 32 km. Łączność ze służbami ratunkowymi możliwa jest za pomocą telefonów komórkowych GSM ratowników. Miejsce zgłoszone do Centrum Koordynacji Ratownictwa Wodnego w Szczecinie

STAN BEZPIECZEŃSTWA WODNEGO
W WOJEWÓDZTWIE ZACHODNIOPOMORSKIM W 2015 ROKU

Zaopatrzenie ratownika

1	Czy kąpieliska są strzeżone przez ratowników w określonym czasie? Tak Kąpielisko czynne w okresie: 26.06 – 31.08 w godzinach 10.00-18.00
2	Czy są stanowiska ratownicze? Tak stanowisko ratowników zlikalizowane jest na środku plaży na wieży
3	Okres działania: godziny: od 10.00 do 18.00 daty: 26.06 do 31.08 dni w tygodniu: cały tydzień
4	Liczba ratowników obecnych podczas zmiany: 3 ratowników wodnych: (WOPR – 2 os., RW Romulus – 1 os.).
5	Czy ratownicy posiadają oznaczenia identyfikacyjne? Tak

Obecny i zalecany sprzęt ratowniczy

LP.	OPIS WYPOSAŻENIA	OBECNY SPRZĘT	DODATKOWY SPRZĘT ZALECANY (JEŻELI JEST)	UWAGI
1	Telefon	Tak	Tak	Wyposażyć ratowników w służbowy telefon kom. GSM
2	Radio	Nie	Tak	Wyposażyć ratowników w komunikację radiową VHF/UHF
3	Syreny	Tak	Nie	1 szt. tuba z syreną alarmową
4	Megafon	Tak	Nie	1 szt. tuba elektroakustyczną
5	Gwizdki	Tak	Nie	Każdy ratownik
6	Pasy ratownicze	Tak	Nie	1 szt. pasy ratownicze ILS Zaleca się doposażyć ratowników w sprzęt
7	Boje ratownicze	Tak	Nie	2 szt. boje SP
8	Rzutki ratownicze	Tak	Tak	4 szt.
9	Sprzęt do nurkowania	Tak	Tak	2 szt. / doposażyć w sprzęt ABC każdego ratownika
10	Deski ratunkowe	Nie	Tak	Zaleca się wyposażać w sprzęt ratowników
11	Skuter	Nie	Tak	Zaleca się wyposażać miejsce w skuter z platformą ratowniczą
12	Motorówka	Nie	Tak	Zaleca się wyposażać miejsce w ratowniczą łódź motorową
13	Łodzie wiosłowe	Tak	Nie	1 szt. łódź BL
14	Kamizelki ratunkowe	Tak	Tak	2 szt. / doposażyć ratowników w kamizelki asekuracyjne
15	Nakrycie głowy	Tak	Nie	Czapeczka z daszkiem
16	Sztormiaki	Tak	Nie	Ubranie robocze ratowników
17	Lornetka	Tak	Nie	1 szt.
18	Koce	Tak	Nie	1 szt.
19	Zapasy pierwszej pomocy	Tak	Tak	Wyposażyć miejsce w punkt medyczny – uzupełnić zapasy
20	Nosze	Nie	Nie	–
21	Deska ortopedyczna ze stabilizatorem	Tak	Nie	1 szt. komp. deska ortopedyczna
22	Tlen	Tak	Nie	1 szt. w apteczce R-1
23	Kołnierz ortopedyczny	Tak	Nie	3 szt. w apteczce R-1
24	AED	Nie	Tak	Zaleca się wyposażać miejsce w defibrylator AED
25	Quad lub samochód terenowy	Nie	Tak	Zaleca się wyposażać miejsce w Quad lub pojazd 4 x 4 w czasie dyżurów 24 h
26	Lina asekuracyjna	Tak	Nie	1 szt. kołowrót z liną 80 m

Miejsce wykorzystywane do kąpiel w Pełczycach Jezioro Pełcz

Kąpielisko administrowane przez: **Gmina Pełczyce / Miejsko-Gminny Ośrodek Kultury**

Ilość stanowisk: **1**

Ilość ratowników: **3**

Data audytu: **4.08.2015 r.**

Pkt uzyskanych: **56**

Pkt możliwych: **115**

■ ANALIZA TERENU

Pełczyckie Centrum Rekreacji i Turystyki „Pełczanka” z miejscem wykorzystywanym do kąpiel nad jeziorem Pełcz jest miejscem zorganizowanego wypoczynku nad wodą. Ośrodek „Pełczanka” to spokojne miejsce gdzie można spędzić krótki urlop pod campingiem lub namiotem. Plaża wyposażona jest marinę żeglarską z wypożyczalnią sprzętu pływającego, profesjonalnym slipem do wodowania sprzętu wodnego, boiskiem do piłki plażowej, polem namiotowym. Na terenie ośrodka wybudowano centralnie długą altanę, która daje cień w upalne dni lub chroni przed deszczem. W budynku mariny znajdują się sanitariaty z pełnym węzłem sanitarnym, na wejściu przy bramie jest mały punkt informacji turystycznej i budynek obsługi wczasowiczów z pralnią i aneksem kuchennym. Wyznaczone miejsce do kąpiel zlokalizowane jest wokół niewielkiego moła. Plaża strzeżone przez ratowników w okresie od 16.06 do 31.08 w godzinach od 10.00 do 20.00. Strefa kąpiel w wewnętrznej części pomostu przeznaczona jest dla osób nieumiejących pływać gdzie głębokość nie przekracza 1,1 m, od zewnętrznej strony pomostu wyznaczona jest strefa tylko dla umiejących pływać gdzie głębokość zaczyna się od 1,2 m a kończy na 3,6 m. Dla osób przyjeżdżających na plażę samochodem wyznaczony jest parking przed wejściem na ośrodek.

■ DOSTĘP SŁUŻB RATUNKOWYCH

Dostęp służb ratowniczych na teren Ośrodka „Pełczanka” jest możliwy z drogi nr 151 na trasie Choszczno – Gorzów Wkpl. Ul Starogardzką. Dojazd na plażę nie posiada żadnych utrudnień dla wjazdu dużych pojazdów służb ratowniczych na teren samego miejsca do kąpiel. Najbliższy SOR (Szpital Oddział Ratunkowy) znajduje się w Choszcznie oddalonym od plaży 20 km. W razie potrzeby przeprowadzenia akcji ratowniczej z użyciem śmigłowca (HEMS), miejsce do jego posadzenia można wyznaczyć na pobliskim stadionie piłkarskim przy ul. Chrobrego oddalonym 800 metrów od plaży. Łączność ze służbami ratunkowymi możliwa jest za pomocą telefonów komórkowych GSM ratowników. Miejsce zgłoszone do Centrum Koordynacji Ratownictwa Wodnego w Szczecinie

STAN BEZPIECZEŃSTWA WODNEGO
W WOJEWÓDZTWIE ZACHODNIOPOMORSKIM W 2015 ROKU

Zaopatrzenie ratownika

1	Czy kąpieliska są strzeżone przez ratowników w określonym czasie? Tak Kąpielisko czynne w okresie: 16.06 – 31.08 w godzinach 10.00-20.00
2	Czy są stanowiska ratownicze? Tak stanowisko ratowników zlikalizowane jest na środku plaży i na pomoście
3	Okres działania: godziny: od 10.00 do 20.00 daty: 16.06 do 31.08 dni w tygodniu: cały tydzień
4	Liczba ratowników obecnych podczas zmiany: 2 Ratowników wodnych: (WOPR – 2 os.), 1 os. Stażysta
5	Czy ratownicy posiadają oznaczenia identyfikacyjne? Tak

Obecny i zalecany sprzęt ratowniczy

LP.	OPIS WYPOSAŻENIA	OBECNY SPRZĘT	DODATKOWY SPRZĘT ZALECANY (JEŻELI JEST)	UWAGI
1	Telefon	Tak	Tak	Wyposażyć ratowników w służbowy telefon komórkowy GSM
2	Radio	Tak	Nie	Łączność radiowa VHF/UHF
3	Syreny	Nie	Tak	Wyposażyć w tubę z syreną alarmową
4	Megafon	Nie	Tak	Wyposażyć w tubę elektroakustyczną
5	Gwizdki	Tak	Nie	Każdy ratownik
6	Pasy ratownicze	Tak	Tak	1 szt. / zaleca się wyposażyć ratowników w pasy ratownicze ILS
7	Boje ratownicze	Tak	Nie	2 szt. boja SP
8	Rzutki ratownicze	Tak	Nie	3 szt. rzutki 25 m
9	Sprzęt do nurkowania	Tak	Nie	2 szt. sprzęt ABC dla każdego ratownika
10	Deski ratunkowe	Nie	Tak	Zaleca się wyposażyć w sprzęt ratowników
11	Skuter	Tak	Tak	2 szt. skutery Kawasaki 110 KM Zaleca się wyposażyć skutery w platformę ratowniczą
12	Motorówka	Tak	Tak	Laminat 30 KM Zaleca się wyposażyć miejsce w ratowniczą łódź motorową
13	Łodzie wiosłowe	Tak	Tak	1 szt. wiosłowa / wyposażyć miejsce w ratowniczą łódź wiosłową
14	Kamizelki ratunkowe	Tak	Nie	6 szt. kamizelki asekuracyjne „R”
15	Nakrycie głowy	Tak	Tak	Wyposażyć ratowników w czapeczki z daszkiem
16	Sztormiaki	Nie	Tak	Wyposażyć ratowników
17	Lornetka	Tak	Nie	1 szt.
18	Koce	Tak	Tak	Wyposażyć plażę w koc do udzielania pomocy medycznej
19.	Zapasy pierwszej pomocy	Tak	Tak	Wyposażyć plażę w punkt medyczny – uzupełniać zapasy
20	Nosze	Nie	Nie	–
21	Deska ortopedyczna ze stabilizatorem	Nie	Tak	Wyposażyć plażę w deskę ortopedyczną ze stabilizatorem
22	Tlen	Nie	Tak	Wyposażyć plażę w apteczkę R – 1 z aparatem do tlenoterapii
23	Kołnierz ortopedyczny	Tak	Tak	1 szt. / wyposażyć plażę w apteczkę R – 1
24	AED	Nie	Tak	Zaleca się wyposażyć miejsce w defibrylator AED
25	Quad lub samochód terenowy	Nie	Tak	Zaleca się wyposażyć plażę w quad lub auto 4 x 4 w czasie dyżurów 24 h
26	Lina asekuracyjna	Nie	Tak	Wyposażyć plażę w linę asekuracyjną min. 80 m

Miejsce wykorzystywane do kąpiel w Poroście Jezioro Chlewo Wielkie

Kąpielisko administrowane przez: **Gmina Bobolice / Józef Ratajczak**

Ilość stanowisk: **1**

Ilość ratowników: **1**

Data audytu: **28.08.2015 r.**

Pkt uzyskanych: **61**

Pkt możliwych: **115**

■ ANALIZA TERENU

Miejsce wykorzystywane do kąpiel w Poroście nad jeziorem Chlewo Wielkie jest biwakowym miejscem wypoczynku nad wodą w gminie Bobolice. Ośrodek „Rajska Plaża” na którym znajduje się plaża miejsca kąpielowego to spokojne miejsce gdzie można spędzić krótki urlop pod campingiem lub namiotem. Ośrodek jest w sposób minimalny zagospodarowany przez człowieka, spędzony tu czas nie jest niczym zakłócany. Plaża wyposażona jest w wypożyczalnię sprzętu pływającego, boisko do piłki plażowej, pole namiotowe z wybudowaną centralnie altaną która daje cień w upalne dni lub chroni przed deszczem, sanitariaty typu TOI TOI, mały punkt gastronomiczny i wyznaczone miejsce do kąpiel zlokalizowane wokół nowo wybudowanego niewielkiego mola z funduszy Unii Europejskiej. Plaża strzeżona przez ratowników w okresie od 1.07 do 31.08 w godzinach od 10.00 do 18.00. Strefa kąpiel w wewnętrznej części pomostu przeznaczona jest dla osób nieumiejących pływać gdzie głębokość nie przekracza 1,1 m, od zewnętrznej strony pomostu wyznaczona jest strefa tylko dla umiejących pływać gdzie głębokość zaczyna się od 1,2 m a kończy na 3,6 m. Do ośrodka „Rajska Plaża” można dojechać leśnymi dojazdami z dróg krajowych nr 25. Dla osób przyjeżdżających na plażę samochodem wyznaczony jest parking. Miejsce zadbane, odgrodzone od drogi barierką z trawiastą plażą przeznaczoną dla około 500 osób.

■ DOSTĘP SŁUŻB RATUNKOWYCH

Dostęp służb ratowniczych na teren Ośrodka „Rajska Plaża” jest możliwy z dwóch kierunków od drogi krajowej 25 na trasie Koszalin – Bydgoszcz oraz drogi nr 205 na trasie Bobolice – Polanów. Dojazd na plażę nie posiada żadnych utrudnień dla wjazdu dużych pojazdów służb ratowniczych na teren samego miejsca do kąpiel. Najbliższy SOR (Szpital Oddział Ratunkowy) znajduje się w Szczecinku oddalonym od Porostu o 31 km. W odległości 7 km od Porostu w Bobolicach zlokalizowany jest Punkt Ratownictwa Medycznego z Karetką wyjazdową. Z powodu położenia w terenie zalesionym brak jest możliwości posadowienia śmigłowca HEMS w pobliżu plaży.

STAN BEZPIECZEŃSTWA WODNEGO
W WOJEWÓDZTWIE ZACHODNIOPOMORSKIM W 2015 ROKU

Zaopatrzenie ratownika (Uwagi: Zatrudnić 2 osobowy zespół ratowników wodnych)

1	Czy kąpieliska są strzeżone przez ratowników w określonym czasie? Tak Kąpielisko czynne w okresie: 1.07 – 31.08 w godzinach 10.00-18.00
2	Czy są stanowiska ratownicze? Tak stanowisko ratowników zlikalizowane jest na środku plaży i na pomoście
3	Okres działania: godziny: od 10.00 do 18.00 daty: 1.07 do 31.08 dni w tygodniu: cały tydzień
4	Liczba ratowników obecnych podczas zmiany: 1 ratownik wodny: (WOPR – 1 os.), / 1 stażysta
5	Czy ratownicy posiadają oznaczenia identyfikacyjne? Tak

Obecny i zalecany sprzęt ratowniczy

LP.	OPIS WYPOSAŻENIA	OBECNY SPRZĘT	DODATKOWY SPRZĘT ZALECANY (JEŻELI JEST)	UWAGI
1	Telefon	Tak	Tak	Wypożyczyć ratowników w służbowy telefon komórkowy GSM
2	Radio	Nie	Tak	Wypożyczyć ratowników w łączność radiową UHF/VHF
3	Syreny	Nie	Tak	Wypożyczyć plażę w tubę z syreną alarmową
4	Megafon	Nie	Tak	Wypożyczyć plażę w tubę elektroakustyczną
5	Gwizdki	Tak	Nie	Każdy ratownik
6	Pasy ratownicze	Tak	Tak	1 szt. / zaleca się wyposażyć ratowników w pasy ratownicze ILS
7	Boje ratownicze	Tak	Nie	2 szt. boja SP
8	Rzutki ratownicze	Tak	Nie	2 szt. rzutki 25 m
9	Sprzęt do nurkowania	Tak	Nie	2 szt. sprzęt ABC dla każdego ratownika
10	Deski ratunkowe	Nie	Tak	Zaleca się wyposażyć w sprzęt ratowników
11	Skuter	Nie	Tak	Zaleca się wyposażyć miejsce w skuter z platformą ratowniczą
12	Motorówka	Nie	Tak	Zaleca się wyposażyć miejsce w ratowniczą łódź motorową
13	Łodzie wiosłowe	Tak	Tak	1 szt. wiosłowa Wypożyczyć miejsce w ratowniczą łódź wiosłową
14	Kamizelki ratunkowe	Tak	Nie	2 szt. kamizelki asekuracyjne
15	Nakrycie głowy	Nie	Tak	Wypożyczyć ratowników w czapeczki z daszkiem
16	Sztormiaki	Nie	Tak	Wypożyczyć ratowników
17	Lornetka	Tak	Nie	1 szt.
18	Koce	Nie	Tak	Wypożyczyć plażę w koc do udzielania pomocy medycznej
19.	Zapasy pierwszej pomocy	Nie	Tak	Wypożyczyć plażę w punkt medyczny – uzupełniać zapasy
20	Nosze	Nie	Nie	–
21	Deska ortopedyczna ze stabilizatorem	Tak	Nie	1 szt. komp.
22	Tlen	Tak	Nie	Apteczka R – 1 z aparatem do tlenoterapii
23	Kołnierz ortopedyczny	Tak	Nie	3 szt. w apteczkę R – 1
24	AED	Nie	Tak	Zaleca się wyposażyć miejsce w defibrylator AED
25	Quad lub samochód terenowy	Nie	Tak	Quad lub auto 4 x 4 w czasie dyżurów 24 h
26	Lina asekuracyjna	Nie	Tak	Wypożyczyć miejsce w linę asekuracyjną min. 80 m

Miejsce wykorzystywane do kąpieli w Starym Kaleńsku Jezioro Kaleńsko

Kąpielisko administrowane przez: **Ośrodek Sportu i Rekreacji – Dariusz Jedliński**

Ilość stanowisk: **1**

Ilość ratowników: **2**

Data audytu: **27.07.2015 r.**

Pkt uzyskanych: **59**

Pkt możliwych: **115**

■ ANALIZA TERENU

Miejsce wyznaczone do kąpieli w Starym Kaleńsku znajduje się na terenie OW „Ośrodka Sportu i Rekreacji” nad jeziorem Kaleńskim w odległości ok. 7 km od Czaplinka. Ośrodek leży bezpośrednio na linii brzegowej jeziora w lesie, doskonale nadaje się do organizacji zgrupowań sportowych oraz wypoczynku dzieci i młodzieży oraz osób dorosłych. Urokliwa przyroda daje możliwość prawdziwego odpoczynku. Pojezierze Drawskie i Drawski Park Krajobrazowy to oaza ciszy i spokoju. Położone z dala od głównych szlaków komunikacyjnych zapewnia dobre warunki integracji. Zwolennicy czynnego wypoczynku mogą tu uprawiać sporty wodne korzystając z mariny żeglarskiej. Ośrodek wyposażony w place zabaw dla dzieci, wypożyczalnię sprzętu wodnego, punkty gastronomiczne, park linowy i bazę noclegową w stylowym dworcu. Miejsce wykorzystywane do kąpieli ze strefami dla umiejących i nie umiejących pływać wyznaczone jest w obrębie pomostu w kształcie podkowy. Plaża strzeżona w okres od 1.07. do 31.08 w godzinach od 10.00 do 18.00. z przerwą obiadową od 13.30 do 15.00

■ DOSTĘP SŁUŻB RATUNKOWYCH

Dostęp służb ratowniczych możliwy jest od strony Czaplinka przy wyjeździe z miasta w stronę Złocieńca drogą krajową nr 20 (Gdynia-Stargard) zjazd w stronę Starego Kaleńska. Dojazd do ośrodka drogą leśną, krętą, trudną do przejazdu. Wjazd bramą na teren ośrodka umożliwia dojazd służb ratowniczych do samej plaży. W razie potrzeby przeprowadzenia akcji ratowniczej z użyciem śmigłowca (HEMS), miejsce do jego posadzenia można wyznaczyć na boisku do piłki nożnej na terenie ośrodka. Wodowanie sprzętu pływającego zapewniają nieutwardzone zjazdy techniczny na ośrodku. Najbliższy SOR (Szpitalny Oddział Ratunkowy) znajduje się w Drawsku Pomorskim oddalonym od plaży o 34 km. Łączność ze służbami ratunkowymi możliwa jest za pomocą telefonów komórkowych GSM ratowników.

STAN BEZPIECZEŃSTWA WODNEGO
W WOJEWÓDZTWIE ZACHODNIOPOMORSKIM W 2015 ROKU

Zaopatrzenie ratownika

1	Czy kąpieliska są strzeżone przez ratowników w określonym czasie? Tak Kąpielisko czynne w okresie: 1.07 – 31.08 w godzinach 10.00-18.00
2	Czy są stanowiska ratownicze? Tak stanowisko ratowników zlikalizowane jest na środku plaży na wieży ratowniczej
3	Okres działania: godziny: od 10.00 do 18.00 daty: 15.06 do 31.08 dni w tygodniu: cały tydzień
4	Liczba ratowników obecnych podczas zmiany: 2 ratowników wodnych: (WOPR – 2 os.)
5	Czy ratownicy posiadają oznaczenia identyfikacyjne? Tak

Obecny i zalecany sprzęt ratowniczy

LP.	OPIS WYPOSAŻENIA	OBECNY SPRZĘT	DODATKOWY SPRZĘT ZALECANY (JEŻELI JEST)	UWAGI
1	Telefon	Tak	Tak	Wyposażyć ratowników w służbowy telefon komórkowy GSM
2	Radio	Nie	Tak	Wyposażyć w komunikację radiową UHF/VHF
3	Syreny	Tak	Nie	1 szt. tuba z syreną alarmową
4	Megafon	Tak	Nie	1 szt. tuba elektroakustyczną
5	Gwizdki	Tak	Nie	Każdy ratownik
6	Pasy ratownicze	Nie	Tak	Zaleca się wyposażyć ratowników w pasy ratownicze ILS
7	Boje ratownicze	Tak	Tak	1 szt. boja SP/ zaleca się wyposażyć w sprzęt ratowników
8	Rzutki ratownicze	Tak	Tak	1 szt. / wyposażyć w sprzęt każdego ratownika
9	Sprzęt do nurkowania	Nie	Tak	Wyposażyć w sprzęt ABC każdego ratownika
10	Deski ratunkowe	Nie	Tak	Zaleca się wyposażyć w sprzęt stanowiska
11	Skuter	Nie	Tak	Zaleca się wyposażyć plażę w skuter z platformą ratowniczą
12	Motorówka	Tak	Nie	Łódź patrolowa Cameo 30 KM
13	Łodzie wiosłowe	Tak	Tak	1 szt. wiosłowo-motorowa 15 KM, wyposażyć w ratowniczą łódź
14	Kamizelki ratunkowe	Tak	Nie	2 szt. kamizelki asekuracyjne
15	Nakrycie głowy	Tak	Nie	Czapeczka z daszkiem
16	Sztormiaki	Nie	Tak	Wyposażyć ratowników
17	Lornetka	Nie	Tak	Wyposażyć ratowników
18	Koce	Nie	Tak	Wyposażyć ratowników w koc do udzielania pomocy medycznej
19.	Zapasy pierwszej pomocy	Tak	Nie	Punkt medyczny – ambulatorium na ośrodku wczasowym
20	Nosze	Nie	Nie	–
21	Deska ortopedyczna ze stabilizatorem	Tak	Nie	1 szt. komp. deska ortopedyczna
22	Tlen	Nie	Tak	Wyposażyć plażę w apteczkę R – 1
23	Kołnierze ortopedyczny	Tak	Tak	1 szt. / wyposażyć plażę w apteczkę R – 1
24	AED	Nie	Tak	Zaleca się wyposażyć plażę w defibrylator AED
25	Quad lub samochód terenowy	Nie	Tak	Zaleca się wyposażyć plażę w quad lub pojazd 4 x 4 w czasie dyżurów 24 h
26	Lina asekuracyjna	Tak	Nie	1 szt. kołowrót z liną 80 m

Miejsce wykorzystywane do kąpiel w Steklnie Jezioro Steklno

Kąpielisko administrowane przez: **Gmina Gryfino / Ośrodek Sportu i Rekreacji w Gryfinie**

Ilość stanowisk: **1**

Ilość ratowników: **2**

Data audytu: **22.07.2015 r.**

Pkt uzyskanych: **51**

Pkt możliwych: **110**

■ ANALIZA TERENU

Miejsce wyznaczone do kąpiel w Steklnie znajduje się na terenie Ośrodka Wypoczynkowego Przedsiębiorstwa Komunikacji Samochodowej ze Szczecina. Teren plaży miejskiej i miejsce kąpielowe zorganizowane przez Gminę Gryfino a zarządzane przez Ośrodek Sportu i Rekreacji z Gryfina. Miejsce do kąpiel zorganizowano nad jeziorem Steklna, jest to typowe, małe jezioro rynnowe o powierzchni lustra wody 47,3 ha. Położone jest na wschód od wsi Steklna w zachodniej części Pobrzeża Szczecińskiego na Równinie Wełtyńskiej. Jezioro Steklna zasilają liczne małe ciek i rowy melioracyjne oraz wody podziemne, natomiast wypływa z niego struga łącząca je z jeziorem Małe Steklna. Plaża dobrze nasłoneczniona z łagodnie opadającym piaszczystym dnem w małej zatoczce w obrębie której wydzielono strefy kąpielowe. Miejsce wykorzystywane do kąpiel strzeżone przez ratowników w okresie od 26.06 do 31.08 czynne w godzinach od 10.00 do 18.00.

■ DOSTĘP SŁUŻB RATUNKOWYCH

Dostęp służb ratowniczych możliwy z Gryfina drogą krajową nr 121 (Gryfino – Banie). Dojazd do ośrodka w Steklnie zarządzanego przez Przedsiębiorstwo Komunikacji Samochodowej w Szczecinie prowadzi droga szutrowa, krętą, trudną do przejazdu. Wjazd bramą na teren ośrodka umożliwia dojazd służb ratowniczych do samej plaży. W razie potrzeby przeprowadzenia akcji ratowniczej z użyciem śmigłowca (HEMS), miejsce do jego posadzenia można wyznaczyć bezpośrednio na trawiastej plaży ośrodka. Wodowanie sprzętu pływającego umożliwia łagodnie opadające piaszczyste dno plaży miejsca kąpielowego. Najbliższy SOR (Szpitalny Oddział Ratunkowy) znajduje się w Szczecinie na ul. Unii Lubelskiej oddalonym od plaży o 37 km. Łączność ze służbami ratunkowymi możliwa jest za pomocą telefonów komórkowych ratowników.

STAN BEZPIECZEŃSTWA WODNEGO
W WOJEWÓDZTWIE ZACHODNIOPOMORSKIM W 2015 ROKU

Zaopatrzenie ratownika

1	Czy kąpieliska są strzeżone przez ratowników w określonym czasie? Tak Kąpielisko czynne w okresie: 26.06 – 31.08 w godzinach 10.00-18.00
2	Czy są stanowiska ratownicze? Tak stanowisko ratowników zlikalizowane jest na plaży i łodzi ratowniczej
3	Okres działania: godziny: od 10.00 do 18.00 daty: 1.07 do 31.08 dni w tygodniu: cały tydzień
4	Liczba ratowników obecnych podczas zmiany: 2 ratowników wodnych: (WOPR – 2 os.)
5	Czy ratownicy posiadają oznaczenia identyfikacyjne? Tak

Obecny i zalecany sprzęt ratowniczy

LP.	OPIS WYPOSAŻENIA	OBCENY SPRZĘT	DODATKOWY SPRZĘT ZALECANY (JEŻELI JEST)	UWAGI
1	Telefon	Tak	Tak	Wypożyczyć ratowników w służbowy telefon komórkowy GSM
2	Radio	Nie	Tak	Wypożyczyć w komunikację radiową UHF/VHF
3	Syreny	Nie	Tak	Wypożyczyć ratowników w tubę z syreną alarmową
4	Megafon	Nie	Tak	Wypożyczyć ratowników w tubę elektroakustyczną
5	Gwizdki	Tak	Nie	Każdy ratownik
6	Pasy ratownicze	Nie	Tak	Zaleca się wypożyczyć ratowników w pasy ratownicze ILS
7	Boje ratownicze	Tak	Nie	2 szt. boja SP
8	Rzutki ratownicze	Tak	Nie	2 szt.
9	Sprzęt do nurkowania	Tak	Nie	2 szt. sprzęt ABC
10	Deski ratunkowe	Nie	Tak	Zaleca się wypożyczyć w sprzęt stanowiska
11	Skuter	Nie	Tak	Zaleca się wypożyczyć plażę w skuter z platformą ratowniczą
12	Motorówka	Nie	Tak	Zaleca się wypożyczyć plażę w ratowniczą łódź motorową
13	Łodzie wiosłowe	Tak	Nie	1 szt. łódź BL
14	Kamizelki ratunkowe	Tak	Nie	2 szt. kamizelki asekuracyjne
15	Nakrycie głowy	Tak	Nie	Czapeczka z daszkiem
16	Sztormiaki	Nie	Tak	Wypożyczyć ratowników
17	Lornetka	Tak	Nie	1 szt.
18	Koce	Nie	Tak	Wypożyczyć ratowników w koc do udzielania pomocy medycznej
19.	Zapasy pierwszej pomocy	Tak	Tak	Wypożyczyć plażę w punkt medyczny / uzupełniać zapasy
20	Nosze	Nie	Nie	–
21	Deska ortopedyczna ze stabilizatorem	Tak	Nie	1 szt. komp. deska ortopedyczna
22	Tlen	Tak	Nie	1 szt. w apteczce R – 1
23	Kołnierz ortopedyczny	Tak	Nie	3 szt. w apteczce R – 1
24	AED	Tak	Nie	Defibrylator AED
25	Quad lub samochód terenowy	Nie	Tak	Zaleca się wypożyczyć plażę w quad lub pojazd 4 x 4 w czasie dyżurów 24 h
26	Lina asekuracyjna	Tak	Nie	1 szt. kołowrót z liną 80 m

Miejsce wykorzystywane do kąpiel w Strzeszowie Jezioro Strzeszowskie

Kąpielisko administrowane przez: **Gmina Trzcińsko Zdrój**

Ilość stanowisk: **1**

Ilość ratowników: **3**

Data audytu: **21.07.2015 r.**

Pkt uzyskanych: **65**

Pkt możliwych: **110**

■ ANALIZA TERENU

Miejsce wyznaczone do kąpiel w Strzeszowie znajduje się na terenie biwakowym z dużym polem namiotowym. Strzeszowice to nowe miejsce kąpielowe na mapie bezpiecznych miejsc kąpielowych naszego województwa. Teren plaży i miejsce kąpielowe zorganizowany jest przez Gminę Trzcińsko Zdrój a fundusze na zagospodarowanie tego terenu gmina pozyskała z Funduszy Unii Europejskiej w ramach działania „Wdrażanie lokalnych strategii rozwoju” – Programu Rozwoju Obszarów Wiejskich na lata 2007 – 2013. Strzeszowice to niewielka wieś sołecka gminy Trzcińsko Zdrój. Na plażę miejsca kąpielowego nie tylko przyjeżdżają mieszkańcy wsi ale przede wszystkim jest to miejsce dla mieszkańców Trzcińska, którzy szukają tu ciszy i odpoczynku. Plaża dobrze nasłoneczniona z łagodnie opadającym piaszczystym dnem w małej zatoczce w obrębie której wydzielono 3 strefy kąpielowe. Miejsce wykorzystywane do kąpiel strzeżone przez ratowników w okresie od 25.06 do 31.08 czynne w godzinach od 10.00 do 18.00.

■ DOSTĘP SŁUŻB RATUNKOWYCH

Dostęp służb ratowniczych możliwy z Trzcińska Zdroju zjeżdżając z drogi krajowej nr 26 (Chojna – Myślibórz). Dojazd do Strzeszowic ul. Cmentarną a następnie w Strzeszowicach na plażę prowadzi droga zbudowana z płyt Jumbo. Droga prowadzi na pole namiotowe gdzie znajduje się plaża z możliwością dojechania na sam brzeg jeziora. W razie potrzeby przeprowadzenia akcji ratowniczej z użyciem śmigłowca (HEMS), miejsce do jego posadzenia można wyznaczyć bezpośrednio na trawiastej plaży pola namiotowego. Wodowanie sprzętu pływającego umożliwia łagodnie opadające piaszczyste dno plaży miejsca kąpielowego. Najbliższy SOR (Szpitalny Oddział Ratunkowy) znajduje się w Stargardzie oddalonym od plaży o 65 km. Łączność ze służbami ratunkowymi możliwa jest za pomocą telefonów komórkowych GSM ratowników.

STAN BEZPIECZEŃSTWA WODNEGO
W WOJEWÓDZTWIE ZACHODNIOPOMORSKIM W 2015 ROKU

Zaopatrzenie ratownika

1	Czy kąpieliska są strzeżone przez ratowników w określonym czasie? Tak Kąpielisko czynne w okresie: 25.06 – 31.08 w godzinach 10.00-18.00
2	Czy są stanowiska ratownicze? Tak stanowisko ratowników zlikalizowane jest na plaży i łodzi ratowniczej
3	Okres działania: godziny: od 10.00 do 18.00 daty: 25.06 do 31.08 dni w tygodniu: cały tydzień
4	Liczba ratowników obecnych podczas zmiany: 3 ratowników wodnych: (WOPR – 3 os.)
5	Czy ratownicy posiadają oznaczenia identyfikacyjne? Tak

Obecny i zalecany sprzęt ratowniczy

LP.	OPIS WYPOSAŻENIA	OBECNY SPRZĘT	DODATKOWY SPRZĘT ZALECANY (JEŻELI JEST)	UWAGI
1	Telefon	Tak	Tak	Wypożyczyć ratowników w służbowy telefon komórkowy GSM
2	Radio	Tak	Nie	2 szt. łączność radiową PMR
3	Syreny	Nie	Tak	Wypożyczyć ratowników w tubę z syreną alarmową
4	Megafon	Nie	Tak	Wypożyczyć ratowników w tubę elektroakustyczną
5	Gwizdki	Tak	Nie	Każdy ratownik
6	Pasy ratownicze	Tak	Tak	2 szt. / doposażyć ratowników w pasy ratownicze ILS
7	Boje ratownicze	Nie	Tak	Zaleca się wyposażyć ratowników w boje SP
8	Rzutki ratownicze	Tak	Tak	1 szt. / wyposażyć każdego ratownika w rzutkę ratowniczą 25 m
9	Sprzęt do nurkowania	Tak	Tak	1 szt. / wyposażyć każdego ratownika w sprzęt ABC
10	Deski ratunkowe	Nie	Tak	Zaleca się wyposażyć w sprzęt stanowiska
11	Skuter	Nie	Tak	Zaleca się wyposażyć plażę w skuter z platformą ratowniczą
12	Motorówka	Nie	Tak	Zaleca się wyposażyć plażę w ratowniczą łódź motorową
13	Łodzie wiosłowe	Tak	Nie	1 szt. łódź BL
14	Kamizelki ratunkowe	Nie	Tak	Zaleca się wyposażyć ratowników w kamizelki asekuracyjne
15	Nakrycie głowy	Tak	Nie	Czapeczka z daszkiem
16	Sztormiaki	Nie	Tak	Wypożyczyć ratowników
17	Lornetka	Tak	Nie	1 szt.
18	Koce	Nie	Tak	Wypożyczyć ratowników w koc do udzielania pomocy medycznej
19.	Zapasy pierwszej pomocy	Tak	Tak	Wypożyczyć plażę w punkt medyczny / uzupełniać zapasy
20	Nosze	Nie	Nie	–
21	Deska ortopedyczna ze stabilizatorem	Tak	Nie	1 szt. komp. deska ortopedyczna
22	Tlen	Tak	Nie	1 szt. w apteczce R – 1
23	Kołnierz ortopedyczny	Tak	Nie	3 szt. w apteczce R – 1
24	AED	Tak	Nie	Defibrylator AED
25	Quad lub samochód terenowy	Nie	Tak	Zaleca się wyposażyć plażę w quad lub pojazd 4 x 4 w czasie dyżurów 24 h
26	Lina asekuracyjna	Tak	Nie	1 szt. kołowrót z liną 80 m

Miejsce wykorzystywane do kąpiel w Trzebieży Zalew Szczeciński

Kąpielisko administrowane przez: **Ośrodek Sportu i Rekreacji w Policach
WOPR woj. zachodniopomorskiego**

Ilość stanowisk: **1**

Ilość ratowników: **2**

Data audytu: **5.08.2015 r.**

Pkt uzyskanych: **73**

Pkt możliwych: **110**

■ ANALIZA TERENU

Kompleks rekreacyjny znajdujący się w Trzebieży gdzie wyznaczono miejsce kąpielowe posiada wiele możliwości aktywnego spędzania wolnego czasu. Wypoczywający mają możliwość skorzystania z wypożyczalni sprzętu wodnego: kajaki, rowery wodne, sprzęt motorowodny, banan oraz wypożyczalni rowerów i gokartów. Kompleks wyposażony jest w korty tenisowe, boiska do gier zespołowych, place zabaw dla dzieci i parking na 30 samochodów. Plaża usytuowana na łagodnie opadającym brzegu Zalewu Szczecińskiego. Dostęp do wody na długości około 150 m., od południowo-wschodniej strony ograniczony torem dla sprzętu motorowodnego, od strony północno zachodniej ograniczony trzcinowiskiem. W tym roku organizator wyposażył miejsce kąpielowe w system rozbudowanych pomostów pływających panelowych. Z powodu wąskiej plaży z paneli pomostu została ułożona duża platforma służąca jako miejsce plażowania. Miejsce wykorzystywane do kąpeli z wyznaczonymi strefami kąpielowymi strzeżonymi jest przez ratowników w okresie od 26.06 do 31.08 i czynne w godzinach od 10.00 do 18.00.

■ DOSTĘP SŁUŻB RATUNKOWYCH

Dostęp służb ratowniczych możliwy jest od drogi wojewódzkiej nr 114 w Trzebieży na ul. Leśną. Dojazd umożliwia wjazd pojazdów służb ratowniczych bezpośrednio do samej plaży. W razie potrzeby przeprowadzenia akcji ratowniczej z użyciem śmigłowca (HEMS), miejsce do jego posadzenia można wyznaczyć w odległości ok. 2 km od miejsca kąpielowego. Wodowanie sprzętu pływającego zapewniony z przystani rybackiej oddalonej ok. 2 km. Najbliższy SOR (Szpitalny Oddział Ratunkowy) znajduje się w Szczecinie oddalonym od plaży o 29 km. Łączność ze służbami ratunkowymi możliwa jest za pomocą telefonów komórkowych ratowników i cyfrowej komunikacji radiowej. Miejsce zgłoszone jest do Centrum Koordynacji Ratownictwa Wodnego w Szczecinie.

STAN BEZPIECZEŃSTWA WODNEGO
W WOJEWÓDZTWIE ZACHODNIOPOMORSKIM W 2015 ROKU

Zaopatrzenie ratownika

1	Czy kąpieliska są strzeżone przez ratowników w określonym czasie? Tak Kąpielisko czynne w okresie: 26.06 – 31.08 w godzinach 10.00-18.00
2	Czy są stanowiska ratownicze? Tak stanowisko ratownika zlikalizowane jest na środku plaży na wieżyczce
3	Okres działania: godziny: od 10.00 do 18.00 daty: 26.06 do 31.08 dni w tygodniu: cały tydzień
4	Liczba ratowników obecnych podczas zmiany: 2 ratowników wodnych: (WOPR – 2 os.)
5	Czy ratownicy posiadają oznaczenia identyfikacyjne? Tak

Obecny i zalecany sprzęt ratowniczy

LP.	OPIS WYPOSAŻENIA	OBCENY SPRZĘT	DODATKOWY SPRZĘT ZALECANY (JEŻELI JEST)	UWAGI
1	Telefon	Tak	Tak	Wyposażyć ratowników w służbowy telefon komórkowy GSM
2	Radio	Tak	Nie	2 szt. komunikacja wewnętrzna VHF/UHV i cyfrowa radiowa zewnętrzna
3	Syreny	Tak	Nie	1 szt. tuba z syreną alarmową
4	Megafon	Tak	Nie	1 szt. tuba elektroakustyczną
5	Gwizdki	Tak	Nie	Każdy ratownik
6	Pasy ratownicze	Tak	Tak	1 szt. / zaleca się doposażyć ratowników w pasy ratownicze ILS
7	Boje ratownicze	Tak	Nie	2 szt. boje SP
8	Rzutki ratownicze	Tak	Nie	2 szt.
9	Sprzęt do nurkowania	Tak	Nie	2 szt. sprzęt ABC
10	Deski ratunkowe	Nie	Tak	Zaleca się wyposażać w sprzęt ratowników
11	Skuter	Nie	Tak	Zaleca się wyposażać plażę w skuter z platformą ratowniczą
12	Motorówka	Tak	Tak	Ponton 8 KM – / zaleca się wyposażać w ratowniczy łódź motorową
13	Łodzie wiosłowe	Tak	Nie	1 szt. łódź BL
14	Kamizelki ratunkowe	Tak	Nie	2 szt. Kamizelki asekuracyjne
15	Nakrycie głowy	Tak	Nie	Czapeczki z daszkiem
16	Sztormiaki	Tak	Nie	Sztormiaki
17	Lornetka	Tak	Nie	1 szt.
18	Koce	Tak	Nie	1 szt.
19	Zapasy pierwszej pomocy	Tak	Nie	Punkt medyczny – ambulatorium
20	Nosze	Nie	Nie	–
21	Deska ortopedyczna ze stabilizatorem	Tak	Nie	1 szt. komp. deska ortopedyczna
22	Tlen	Tak	Nie	1 szt. w apteczce R – 1
23	Kołnierze ortopedyczny	Tak	Nie	3 szt. w apteczce R – 1
24	AED	Nie	Tak	Zaleca się wyposażać plażę w defibrylator AED
25	Quad lub samochód terenowy	Nie	Tak	Zaleca się wyposażać miejsce w quad lub pojazd 4 x 4 w czasie dyżurów 24 h
26	Lina asekuracyjna	Tak	Nie	1 szt. kołowrót z liną 80 m

Miejsce wykorzystywane do kąpieli w Tucznie

Jezioro Liptowskie

Kąpielisko administrowane przez: **Gmina Tuczno**

Ilość stanowisk: **1**

Ilość ratowników: **2**

Data audytu: **28.07.2015 r.**

Pkt uzyskanych: **43**

Pkt możliwych: **110**

■ ANALIZA TERENU

Tuczno położone jest na Pojezierzu Wałeckim nad trzema jeziorami: Tuczno, Liptowskie (Lubiatowo) oraz Jeziorem Zamkowym. Nad jeziorem Liptowskim zorganizowane jest miejsce kąpielowe z infrastrukturą kąpieliskową zaopatrzoną w plażę, pomosty, plac zabaw dla dzieci, punkt gastronomiczny oraz wypożyczalnię sprzętu pływającego. Miejsce wykorzystywane do kąpieli z plażą miejską jest dobrym pomysłem na spędzenie czasu nad wodą, szczególnie dla rodzin z dziećmi. Otoczony pomostem, szeroki pas wody z piaszczystym dnem, gdzie głębokość wynosi do kilkunastu centymetrów, to idealne miejsce dla bezpiecznej zabawy. W wodzie ustawione są zjeżdżalnie dla dzieci. Za pomostem wydzielona jest linami torowymi strefa dla umiających pływających. Plaża szeroka dobrze nasłoneczniona otoczona drzewami, które dają przyjemny cień w upalne dni. Na plaży znajduje się boisko do piłki plażowej, miejsce biwakowe zaopatrzone w sanitariaty typu TOI TOI. Miejsce strzeżone jest przez ratowników w okresie od 1.07 do 31.08 w godzinach od 10.00 do 18.00.

■ DOSTĘP SŁUŻB RATUNKOWYCH

Dostęp służb ratowniczych do plaży możliwy jest z drogi wojewódzkiej nr 177, w Tucznie ul. St. Staszica bezpośrednio do miejsca kąpielowego. Droga umożliwia wjazd pojazdów służb ratowniczych do samej plaży gdzie zorganizowano slip do wodowania sprzętu wodnego. W razie potrzeby przeprowadzenia akcji ratowniczej z użyciem śmigłowca (HEMS), miejsce do jego lądowania wyznaczone jest bezpośrednio na trawiastym terenie w pobliżu plaży. Najbliższy SOR (Szpitalny Oddział Ratunkowy) znajduje się w Pile oddalonej od plaży o 44 km. Łączność ze służbami ratunkowymi możliwa jest za pomocą telefonów komórkowych GSM ratowników.

STAN BEZPIECZEŃSTWA WODNEGO
W WOJEWÓDZTWIE ZACHODNIOPOMORSKIM W 2015 ROKU

Zaopatrzenie ratownika (Uwagi: Zatrudnić 2 osobowy zespół ratowników wodnych)

1	Czy kąpieliska są strzeżone przez ratowników w określonym czasie? Tak Kąpielisko czynne w okresie: 1.07 – 31.08 w godzinach 10.00-18.00
2	Czy są stanowiska ratownicze? Tak stanowisko ratownika zlikalizowane jest na pomoście na wieżycze
3	Okres działania: godziny: od 10.00 do 18.00 daty: 1.07 do 31.08 dni w tygodniu: cały tydzień
4	Liczba ratowników obecnych podczas zmiany: 1 ratownik wodny: (WOPR – 1 os.), 1 os. stażysta
5	Czy ratownicy posiadają oznaczenia identyfikacyjne? Tak

Obecny i zalecany sprzęt ratowniczy

LP.	OPIS WYPOSAŻENIA	OBECNY SPRZĘT	DODATKOWY SPRZĘT ZALECANY (JEŻELI JEST)	UWAGI
1	Telefon	Tak	Tak	Wyposażyć ratowników w służbowy telefon kom. GSM
2	Radio	Nie	Tak	Wyposażyć ratowników w komunikację radiową VHF
3	Syreny	Nie	Tak	Wyposażyć miejsce w tubę z syreną alarmową
4	Megafon	Nie	Tak	Wyposażyć miejsce w tubę elektroakustyczną
5	Gwizdki	Tak	Nie	Każdy
6	Pasy ratownicze	Tak	Tak	1 szt. / zaleca się doposażyć ratowników w pasy ratownicze ILS
7	Boje ratownicze	Tak	Nie	2 szt. boje SP
8	Rzutki ratownicze	Tak	Nie	2 szt. rzutki 25 m
9	Sprzęt do nurkowania	Tak	Tak	2 szt. sprzęt ABC
10	Deski ratunkowe	Nie	Tak	Zaleca się wyposażyć w sprzęt ratowników
11	Skuter	Nie	Tak	Zaleca się wyposażyć w skuter z platformą ratowniczą
12	Motorówka	Nie	Tak	Zaleca się wyposażyć miejsce w ratowniczą łódź motorową
13	Łodzie wiosłowe	Nie	Tak	Wyposażyć w ratowniczą łódź
14	Kamizelki ratunkowe	Tak	Nie	2 szt. kamizelki asekuracyjne
15	Nakrycie głowy	Nie	Tak	Wyposażyć ratowników w czapeczki z daszkiem
16	Sztormiaki	Nie	Tak	Wyposażyć ratowników
17	Lornetka	Nie	Tak	Wyposażyć ratowników
18	Koce	Nie	Tak	Wyposażyć ratowników w koc do udzielania pomocy medycznej
19.	Zapasy pierwszej pomocy	Nie	Tak	Wyposażyć miejsce w punkt medyczny – uzupełnić zapasy
20	Nosze	Tak	Nie	Nosze polowe wojskowe
21	Deska ortopedyczna ze stabilizatorem	Nie	Tak	Wyposażyć w deskę ortopedyczną
22	Tlen	Nie	Tak	Wyposażyć w apteczkę R-1 z aparatem do tlenoterapii
23	Kołnierz ortopedyczny	Tak	Tak	1 szt. / wyposażyć w apteczkę R-1
24	AED	Nie	Tak	Zaleca się wyposażyć miejsce w defibrylator AED
25	Quad lub samochód terenowy	Nie	Tak	Zaleca się wyposażyć miejsce w quad lub auto 4 x 4 w czasie dyżurów 24 h
26	Lina asekuracyjna	Nie	Tak	Wyposażyć w zasobnik z liną 80 m

Miejsce wykorzystywane do kąpieli w Wałczu COS, Jezioro Raduń

Kąpielisko administrowane przez: **Centralny Ośrodek Sportu / FHU Milka – Dariusz Baran**

Ilość stanowisk: **1**

Ilość ratowników: **2**

Data audytu: **28.07.2015 r.**

Pkt uzyskanych: **37**

Pkt możliwych: **110**

■ ANALIZA TERENU

Miejsce wykorzystywane do kąpieli z plażą zorganizowaną nad Jezioro Raduń położonym na Pojezierzu Wałeckim. Zajmuje powierzchnię 227 ha, średnia głębokość jeziora wynosi 10,4 m natomiast głębokość maksymalna wynosi 25,6 m. Długość obrzeża jeziora wynosi ponad 19 km. Nad j. Raduń znajduje się jedyny w Polsce most wiszący położony nad jeziorem. Plaża zlokalizowana na terenie Centralnego Ośrodka Sportu – Przygotowań Olimpijskich, teren ogrodzony wstęp bezpłatny. Plaża wąska dobrze nasłoneczniona z łagodnie opadającym piaszczystym dnem z systemem pomostów w obrębie którego wydzielono strefy kąpielowe. Ośrodek wyposażony w plażę z boiskiem do piłki plażowej, sanitariaty, wypożyczalnię sprzętu pływającego, w obiekty sportowe odpłatne. W pobliżu plaży funkcjonuje mała marina żeglarska z pomostem do cumowania sprzętu pływającego. Miejsce strzeżone przez ratowników w okresie od 1.07 do 31.08 w godzinach od 10.00 do 18.00.

■ DOSTĘP SŁUŻB RATUNKOWYCH

Dostęp służb ratowniczych możliwy z drogi krajowej nr 22, Aleją Zdobywców Wału Pomorskiego kierując się w bramę wjazdową Centralnego Ośrodka Przygotowań Olimpijskich w Wałczu. Ośrodek umożliwia wjazd pojazdów służb ratowniczych do samej plaży. W razie potrzeby przeprowadzenia akcji ratowniczej z użyciem śmigłowca (HEMS), miejsce do jego lądowania wyznaczone jest na lądowisku Szpitala Wojskowego przy ul Kołobrzeszkiej w odległości ok. 4 km. Wodowanie sprzętu pływającego możliwe jest profesjonalnym slipem znajdujący się przy miejscu wyznaczonym do kąpieli. Najbliższy SOR (Szpitalny Oddział Ratunkowy) znajduje się w Pile oddalonej o 25 km lub w Szczecinku oddalonym od plaży 65 km. Łączność ze służbami ratunkowymi możliwa jest za pomocą telefonów komórkowych ratowników.

STAN BEZPIECZEŃSTWA WODNEGO
W WOJEWÓDZTWIE ZACHODNIOPOMORSKIM W 2015 ROKU

Zaopatrzenie ratownika

1	Czy kąpieliska są strzeżone przez ratowników w określonym czasie? Tak Kąpielisko czynne w okresie: 1.07 – 31.08 w godzinach 10.00-18.00
2	Czy są stanowiska ratownicze? Tak stanowisko ratownika zlikalizowane jest na pomoście na wieżycze
3	Okres działania: godziny: od 10.00 do 18.00 daty: 1.07 do 31.08 dni w tygodniu: cały tydzień
4	Liczba ratowników obecnych podczas zmiany: 2 ratowników wodnych (WOPR – 2 os.)
5	Czy ratownicy posiadają oznaczenia identyfikacyjne? Tak

Obecny i zalecany sprzęt ratowniczy

LP.	OPIS WYPOSAŻENIA	OBECNY SPRZĘT	DODATKOWY SPRZĘT ZALECANY (JEŻELI JEST)	UWAGI
1	Telefon	Tak	Tak	Wyposażyć ratowników w telefon służbowy
2	Radio	Nie	Tak	Wyposażyć ratowników w komunikację radiową UHF/VHF
3	Syreny	Nie	Tak	Wyposażyć miejsce w tubę z syreną alarmową
4	Megafon	Nie	Tak	Wyposażyć miejsce w tubę elektroakustyczną
5	Gwizdki	Tak	Nie	Każdy ratownik
6	Pasy ratownicze	Nie	Tak	Zaleca się wyposażyć ratowników w pasy ratownicze ILS
7	Boje ratownicze	Nie	Tak	Zaleca się wyposażyć ratowników w boje SP
8	Rzutki ratownicze	Tak	Nie	3 szt. rzutki 25 m
9	Sprzęt do nurkowania	Tak	Tak	1 szt. / wyposażyć w sprzęt ABC każdego ratownika
10	Deski ratunkowe	Nie	Tak	Zaleca się wyposażyć w sprzęt ratowników
11	Skuter	Nie	Tak	Zaleca się wyposażyć w skuter z platformą ratowniczą
12	Motorówka	Nie	Tak	Zaleca się wyposażyć miejsce w ratowniczą łódź motorową
13	Łodzie wiosłowe	Tak	Tak	1 szt. wiosłowa / wyposażyć w ratowniczą łódź
14	Kamizelki ratunkowe	Tak	Nie	2 szt. kamizelki asekuracyjne
15	Nakrycie głowy	Nie	Tak	Wyposażyć ratowników w czapki z daszkiem
16	Sztormiaki	Nie	Tak	Wyposażyć ratowników w sztormiaki
17	Lornetka	Tak	Nie	1 szt.
18	Koce	Nie	Tak	Wyposażyć ratowników w koc do udzielania pomocy medycznej
19.	Zapasy pierwszej pomocy	Nie	Tak	Wyposażyć miejsce w punkt medyczny – uzupełnić zapasy
20	Nosze	Nie	Nie	–
21	Deska ortopedyczna ze stabilizatorem	Nie	Tak	Wyposażyć plażę w deskę ortopedyczną
22	Tlen	Nie	Tak	Wyposażyć w apteczkę R – 1 z aparatem do tlenoterapii
23	Kołnierz ortopedyczny	Nie	Tak	Wyposażyć w apteczkę R – 1
24	AED	Nie	Tak	Zaleca się wyposażyć miejsce w defibrylator AED
25	Quad lub samochód terenowy	Nie	Tak	Zaleca się wyposażyć miejsce w quad lub pojazd 4 x 4 w czasie dyżurów 24 h
26	Lina asekuracyjna	Tak	Nie	1 szt. zasobnik z liną 80 m

Miejsce wykorzystywane do kąpiel w Wałczu Jezioro Raduń

Kąpielisko administrowane przez: **Gmina Wałcz / WOPR woj. zachodniopomorskiego**

Ilość stanowisk: **1**

Ilość ratowników: **2**

Data audytu: **26.07.2015 r.**

Pkt uzyskanych: **76**

Pkt możliwych: **110**

■ ANALIZA TERENU

Miejsce wykorzystywane do kąpiel z plażą zorganizowano nad Jeziorem Raduń położonym na Pojezierzu Wałęckim, które jest częścią Pojezierza południowo-pomorskiego. Nad Raduniem znajduje się jedyny w Polsce most wiszący położony nad jeziorem. Plaża zlokalizowana na terenie Miejskiego Ośrodka Sportu i Rekreacji w Wałczu, teren ogrodzony wstęp bezpłatny. Plaża trawiasto-piaszczysta dobrze nasłoneczniona z łagodnie opadającym piaszczystym dnem z systemem pomostów w obrębie którego wydzielono strefy kąpielowe. Ośrodek wyposażony w plażę z boiskiem do gry w piłkę plażową, zjeżdżalnię wodną, sanitariaty, wypożyczalnię sprzętu pływającego. Miejsce Kąpielowe wyznaczone jest wokół pływających pomostów osadzonych na stalowych palach. Pomost dzieli miejsce kąpiel na dwie strefy dla umiejących i nieumiejących pływać. Miejsce strzeżone przez ratowników w okresie od 1.07 do 31.08 w godzinach od 10.00 do 18.00.

■ DOSTĘP SŁUŻB RATUNKOWYCH

Dostęp służb ratowniczych możliwy z drogi krajowej nr 22, Generała Leopolda Okulickiego kierując się ul. Wieleńską w stronę MOSiR przy ul. Chłodnej w Wałczu. W razie potrzeby przeprowadzenia akcji ratowniczej z użyciem śmigłowca (HEMS), miejsce do jego lądowania wyznaczone jest na lądowisku Szpitala Wojskowego przy ul Kołobrzeskiej w odległości ok. 2,5 km lub przy boisku Orlika. Wodowanie sprzętu pływającego możliwe jest zjazdem technicznym znajdujący się przy wypożyczalni sprzętu pływającego. Najbliższy SOR (szpitalny oddział ratunkowy) znajduje się w Pile oddalonej o 25 km lub w Szczecinku oddalonym od plaży o 67 km. Łączność ze służbami ratunkowymi możliwa jest za pomocą telefonów komórkowych ratowników

STAN BEZPIECZEŃSTWA WODNEGO
W WOJEWÓDZTWIE ZACHODNIOPOMORSKIM W 2015 ROKU

Zaopatrzenie ratownika

1	Czy kąpieliska są strzeżone przez ratowników w określonym czasie? Tak Kąpielisko czynne w okresie: 1.07 – 31.08 w godzinach 10.00-18.00
2	Czy są stanowiska ratownicze? Tak stanowisko ratownika zlikalizowane jest na pomoście i centralnie na plaży
3	Okres działania: godziny: od 10.00 do 18.00 daty: 1.07 do 31.08 dni w tygodniu: cały tydzień
4	Liczba ratowników obecnych podczas zmiany: 2 ratowników wodnych: (WOPR – 2 os.)
5	Czy ratownicy posiadają oznaczenia identyfikacyjne? Tak

Obecny i zalecany sprzęt ratowniczy

LP.	OPIS WYPOSAŻENIA	OBECNY SPRZĘT	DODATKOWY SPRZĘT ZALECANY (JEŻELI JEST)	UWAGI
1	Telefon	Tak	Tak	Wyposażyć ratowników w służbowy telefon komórkowy GSM
2	Radio	Tak	Nie	Łączność radiowa UHF/VHF
3	Syreny	Tak	Nie	1 szt. tuba z syreną alarmową
4	Megafon	Tak	Nie	1 szt. tuba elektroakustyczna
5	Gwizdki	Tak	Nie	Każdy ratownik
6	Pasy ratownicze	Tak	Tak	1 szt. / zaleca się doposażyć ratowników w pasy ratownicze ILS
7	Boje ratownicze	Tak	Nie	2 szt. boje SP
8	Rzutki ratownicze	Tak	Nie	2 szt. rzutki 25 m
9	Sprzęt do nurkowania	Tak	Nie	2 szt. sprzęt ABC
10	Deski ratunkowe	Tak	Nie	Deska ratownicza Wetiz
11	Skuter	Nie	Tak	Zaleca się wyposażać w skuter z platformą ratowniczą
12	Motorówka	Tak	Nie	Łódź motorowa RIB 90 KM
13	Łodzie wiosłowe	Tak	Nie	1 szt. łódź BL
14	Kamizelki ratunkowe	Tak	Nie	2 szt. kamizelki asekuracyjne
15	Nakrycie głowy	Tak	Nie	Czapeczki z daszkiem
16	Sztormiaki	Tak	Nie	Sztormiaki WOPR
17	Lornetka	Tak	Nie	1 szt.
18	Koce	Tak	Nie	Koc do udzielania pomocy medycznej
19.	Zapasy pierwszej pomocy	Tak	Tak	Wyposażyć miejsce w punkt medyczny – uzupełnić zapasy
20	Nosze	Nie	Nie	–
21	Deska ortopedyczna ze stabilizatorem	Tak	Nie	1 szt. komp. deska ortopedyczna
22	Tlen	Tak	Nie	1 szt. w apteczce R – 1
23	Kołnierz ortopedyczny	Tak	Nie	3 szt. / w apteczce R – 1
24	AED	Nie	Tak	Zaleca się wyposażać miejsce w defibrylator AED
25	Quad lub samochód terenowy	Nie	Tak	Zaleca się wyposażać miejsce w quad lub pojazd 4 x 4 w czasie dyżurów 24 h
26	Lina asekuracyjna	Tak	Nie	1 szt. kołowrót z liną 80 m

Miejsce wykorzystywane do kąpiel w Wałczu TAWERNA POD WIEŻĄ, Jezioro Raduń

Kąpielisko administrowane przez: **Helena Węgrzynowska / TAWERNA POD WIEŻĄ**

Ilość stanowisk: **1**

Ilość ratowników: **2**

Data audytu: **28.07.2015 r.**

Pkt uzyskanych: **47**

Pkt możliwych: **110**

■ ANALIZA TERENU

Miejsce kąpielowe znajduje się przy ul. Plac Polski 3 nad Jeziorem Raduń, które zajmuje powierzchnię od 227 ha do 229 ha, średnia głębokość jeziora wynosi 9,5 m natomiast głębokość maksymalna wynosi 25 m. Długość obrzeża jeziora wynosi ponad 19 km. Plaża zlokalizowana na terenie Ośrodka rekreacyjnego „Tawerna pod Wieżą” to zabytkowa zabudowa kąpieliskowa która jest już rzadkością w naszym województwie. Teren ogrodzony wstęp płatny. Plaża z trawiastą nawierzchnią dobrze nasłoneczniona z łagodnie opadającym piaszczystym dnem z systemem pomostów w obrębie którego wydzielono strefy kąpielowe. Ośrodek wyposażony w sanitariaty z przebieralniami, boisko do gry w piłkę plażową, plac zabaw dla dzieci, wypożyczalnię sprzętu pływającego, restaurację z kawiarenką i pomieszczenie dla ratowników. W pobliżu plaży funkcjonuje mała marina żeglarska z pomostem do cumowania sprzętu pływającego. Tuż obok miejsca kąpielowego zlokalizowana jest baza WOPR Wałcz. Miejsce strzeżone przez ratowników w okresie od 1.07 do 31.08 w godzinach od 10.00 do 19.00

■ DOSTĘP SŁUŻB RATUNKOWYCH

Dostęp służb ratowniczych możliwy z drogi krajowej nr 22, Aleją Zdobywców Wału Pomorskiego kierując się w ul. Podgórną dojazd do ul. Plac Polski. Ośrodek umożliwia wjazd pojazdów służb ratowniczych do samej plaży. W razie potrzeby przeprowadzenia akcji ratowniczej z użyciem śmigłowca (HEMS), miejsce do jego lądowania wyznaczone jest na lądowisku Szpitala Wojskowego przy ul. Kołobrzeskiej w odległości ok. 4 km. Wodowanie sprzętu pływającego możliwe jest zjazdem techniczny znajdujący się na ośrodku lub w bazie WOPR. Najbliższy SOR (Szpitalny Oddział Ratunkowy) znajduje się w Pile oddalonej o 25 km lub w Szczecinku oddalonym od kąpieliska o 65 km. Łączność ze służbami ratunkowymi możliwa jest za pomocą telefonów komórkowych ratowników.

STAN BEZPIECZEŃSTWA WODNEGO
W WOJEWÓDZTWIE ZACHODNIOPOMORSKIM W 2015 ROKU

Zaopatrzenie ratownika

1	Czy kąpieliska są strzeżone przez ratowników w określonym czasie? Tak Kąpielisko czynne w okresie: 1.07 – 31.08 w godzinach 10.00-18.00
2	Czy są stanowiska ratownicze? Tak 1 stanowisko centralnie do plaży w obrębie pomostów
3	Okres działania: godziny: od 10.00 do 18.00 daty: 1.07 do 31.08 dni w tygodniu: cały tydzień
4	Liczba ratowników obecnych podczas zmiany: 2 ratowników wodnych: (WOPR – 1 os., RWR – 1 os.)
5	Czy ratownicy posiadają oznaczenia identyfikacyjne? Tak

Obecny i zalecany sprzęt ratowniczy

LP.	OPIS WYPOSAŻENIA	OBECNY SPRZĘT	DODATKOWY SPRZĘT ZALECANY (JEŻELI JEST)	UWAGI
1	Telefon	Tak	Nie	Służbowy telefon komórkowy GSM
2	Radio	Nie	Tak	Wypożyczyć ratowników w komunikację radiową VHF
3	Syreny	Tak	Nie	1 szt. tuba z syreną alarmową
4	Megafon	Tak	Nie	1 szt. tuba elektroakustyczną
5	Gwizdki	Tak	Nie	Każdy ratownik
6	Pasy ratownicze	Tak	Tak	1 szt. koła ślizgowe Zaleca się wypożyczyć ratowników w pasy ratownicze ILS
7	Boje ratownicze	Tak	Tak	1 szt. boje SP / zaleca się wypożyczyć w sprzęt ratowników
8	Rzutki ratownicze	Tak	Nie	2 szt. rzutki 25 m
9	Sprzęt do nurkowania	Tak	Tak	1 szt. / wypożyczyć w sprzęt ABC każdego ratownika
10	Deski ratunkowe	Nie	Tak	Zaleca się wypożyczyć w sprzęt ratowników
11	Skuter	Nie	Tak	Zaleca się wypożyczyć miejsce w skuter z platformą ratowniczą
12	Motorówka	Nie	Tak	Zaleca się wypożyczyć miejsce w ratowniczą łódź motorową
13	Łodzie wiosłowe	Tak	Tak	1 szt. wiosłowa / wypożyczyć w ratowniczą łódź
14	Kamizelki ratunkowe	Nie	Tak	Wypożyczyć ratowników w kamizelki asekuracyjne
15	Nakrycie głowy	Nie	Tak	Wypożyczyć ratowników w czapeczki z daszkiem
16	Sztormiaki	Nie	Tak	Wypożyczyć ratowników w sztormiaki
17	Lornetka	Tak	Nie	1 szt.
18	Koce	Nie	Tak	Wypożyczyć ratowników
19	Zapasy pierwszej pomocy	Nie	Tak	Wypożyczyć miejsce w punkt medyczny – uzupełnić zapasy
20	Nosze	Tak	Nie	Własna konstrukcja
21	Deska ortopedyczna ze stabilizatorem	Nie	Tak	Wypożyczyć w deskę ortopedyczną ze stabilizatorem
22	Tlen	Nie	Tak	Wypożyczyć w apteczkę R-1
23	Kołnier ortopedyczny	Tak	Tak	1 szt. / wypożyczyć w apteczkę R-1
24	AED	Nie	Tak	Zaleca się wypożyczyć miejsce w defibrylator AED
25	Quad lub samochód terenowy	Nie	Tak	Zaleca się wypożyczyć miejsce w quad lub pojazd 4 x 4 w czasie dyżurów 24 h
26	Lina asekuracyjna	Nie	Tak	Wypożyczyć plażę w zasobnik z liną 80 m

Miejsce wykorzystywane do kąpieli w Wałczu Jezioro Zamkowe

Kąpielisko administrowane przez: **Gmina Wałcz / WOPR woj. zachodniopomorskiego**

Ilość stanowisk: **1**

Ilość ratowników: **2**

Data audytu: **28.07.2015 r.**

Pkt uzyskanych: **64**

Pkt możliwych: **110**

■ ANALIZA TERENU

Jezioro Zamkowe, drugie jezioro bezpośrednio położone w granicach miasta Wałcz. Od strony północno-wschodniej i północnej gdzie graniczy bezpośrednio z zabudowaniami. Po stronie północno-wschodniej ulokowana jest mała przystań żeglarska z ładnym widokiem na jezioro i panoramę miasta. Na tym samym brzegu utworzono plażę i miejsce wykorzystywane do kąpieli. Powierzchnia ogólna jeziora wynosi 132,8 ha, długość 3,65 km, szerokość maksymalna 994 m, głębokość maksymalna 37 m, a długość linii brzegowej 11 km. Plaża Trawiasta dobrze nasłoneczniona z łagodnie opadającym piaszczystym dnem z wydzielonymi strefami kąpielowymi. Plaża wyposażona w budynek dyżurki ratowniczej wraz z magazynkiem na sprzęt wodny. Właściciel zabudowań po oddaniu obiektu do użytku nie zapewnił żadnego w nim wyposażenia. Plaża posiada również plac zabaw dla dzieci, wypożyczalnię sprzętu pływającego, przebieralnię oraz sanitariaty TOI TOI. Miejsce strzeżone przez ratowników w okresie od 01.07 do 31.08 w godzinach od 10.00 do 18.00.

■ DOSTĘP SŁUŻB RATUNKOWYCH

Dostęp służb ratowniczych możliwy z drogi krajowej nr 22, Generała Leopolda Okulickiego kierując się ul. Kilińszczaków w stronę plaży jeziora. W razie potrzeby przeprowadzenia akcji ratowniczej z użyciem śmigłowca (HEMS), miejsce do jego lądowania wyznaczone jest na lądowisku Szpitala Wojskowego przy ul. Kołobrzeskiej w odległości ok. 3 km. Wodowanie sprzętu pływającego możliwe jest zjazdem technicznym znajdujący się przy wypożyczalni sprzętu pływającego. Najbliższy SOR (szpitalny oddział ratunkowy) znajduje się w Pile oddalonej o 25 km lub w Szczecinku oddalonym od plaży o 66 km. Łączność ze służbami ratunkowymi możliwa jest za pomocą telefonów komórkowych ratowników.

STAN BEZPIECZEŃSTWA WODNEGO
W WOJEWÓDZTWIE ZACHODNIOPOMORSKIM W 2015 ROKU

Zaopatrzenie ratownika

1	Czy kąpieliska są strzeżone przez ratowników w określonym czasie? Tak Kąpielisko czynne w okresie: 1.07 – 31.08 w godzinach 10.00-18.00
2	Czy są stanowiska ratownicze? Tak 1 stanowisko centralnie na plaży na wieży ratowniczej
3	Okres działania: godziny: od 10.00 do 18.00 daty: 1.07 do 31.08 dni w tygodniu: cały tydzień
4	Liczba ratowników obecnych podczas zmiany: 2 ratowników wodnych: (WOPR – 2 os.)
5	Czy ratownicy posiadają oznaczenia identyfikacyjne? Tak

Obecny i zalecany sprzęt ratowniczy

LP.	OPIS WYPOSAŻENIA	OBECNY SPRZĘT	DODATKOWY SPRZĘT ZALECANY (JEŻELI JEST)	UWAGI
1	Telefon	Tak	Tak	Wyposażyć ratowników w służbowy telefon komórkowy GSM
2	Radio	Tak	Nie	Łączność radiowa UHF/VHF
3	Syreny	Tak	Nie	1 szt. tuba z syreną alarmową
4	Megafon	Tak	Nie	1 szt. tuba elektroakustyczną
5	Gwizdki	Tak	Nie	Każdy ratownik
6	Pasy ratownicze	Nie	Tak	Zaleca się doposażyć ratowników w pasy ratownicze ILS
7	Boje ratownicze	Tak	Tak	2 szt. Boje SP
8	Rzutki ratownicze	Tak	Tak	2 szt. Rzutki 25m
9	Sprzęt do nurkowania	Tak	Tak	2 szt. sprzęt ABC
10	Deski ratunkowe	Tak	Tak	1 szt. surfingowa Zaleca się wyposażać w deskę ratowniczą Wetiz
11	Skuter	Nie	Tak	Zaleca się wyposażać w skuter z platformą ratowniczą
12	Motorówka	Nie	Tak	Zaleca się wyposażać w ratowniczą łódź motorowa
13	Łodzie wiosłowe	Tak	Nie	1 szt. łódź Jacek R
14	Kamizelki ratunkowe	Tak	Nie	3 szt. kamizelki asekuracyjne
15	Nakrycie głowy	Tak	Nie	Czapeczki z daszkiem
16	Sztormiaki	Tak	Nie	Sztormiaki WOPR
17	Lornetka	Tak	Nie	1 szt.
18	Koce	Nie	Tak	Koc do udzielania pomocy medycznej
19.	Zapasy pierwszej pomocy	Tak	Tak	Wyposażyć miejsce w punkt medyczny – uzupełnić zapasy
20	Nosze	Nie	Nie	–
21	Deska ortopedyczna ze stabilizatorem	Tak	Nie	1 szt. komp. deska ortopedyczna
22	Tlen	Tak	Nie	1 szt. w apteczce R – 1
23	Kołnierze ortopedyczny	Tak	Nie	3szt. w apteczce R – 1
24	AED	Nie	Tak	Zaleca się wyposażać miejsce w defibrylator AED
25	Quad lub samochód terenowy	Nie	Tak	Zaleca się wyposażać miejsce w quad lub pojazd 4 x 4 w czasie dyżurów 24 h
26	Lina asekuracyjna	Tak	Nie	1 szt. kołowrót z liną 80 m